

DOCUMENT D.


PLÀNOLS

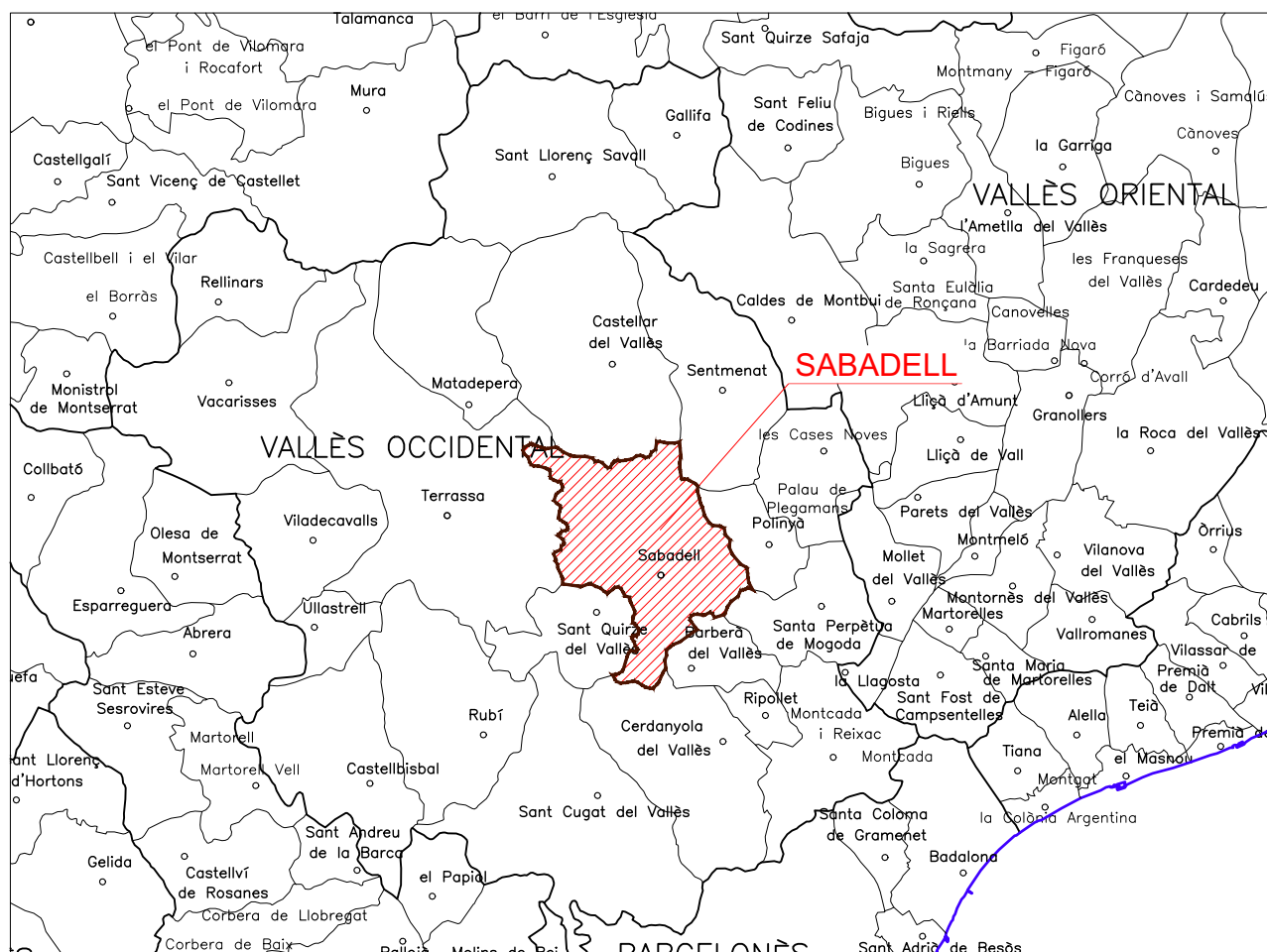
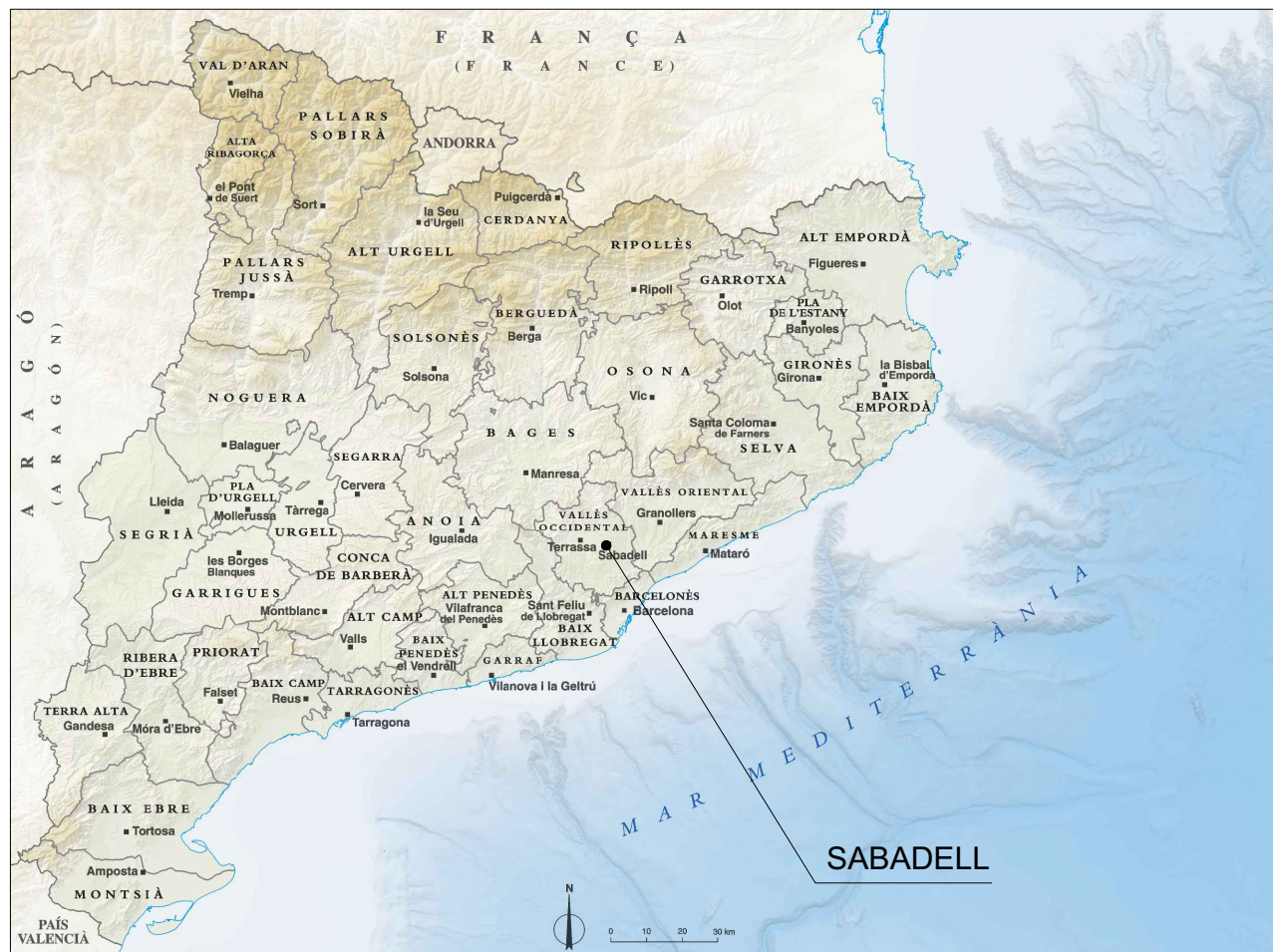
ÍNDEX DE PLÀNOLS

PLÀNOL	TÍTOL	ESCALA	FULLS
o 01	SITUACIÓ I EMPLAÇAMENT	S/E i 1:2000	3
02	ESTRUCTURA DE LA PROPIETAT	-	-
o 03	INFORMACIÓ URBANÍSTICA	1:2000 - 1:1000 - 1:500	3
o 04	ENDERROCS	1:500 - 1:300	13
o 05	ESTAT ACTUAL. ÀMBIT I SUPERFÍCIE	1:1000	1
o 06	ESTAT ACTUAL. TOPOGRÀFIC	1:500 - 1:250	2
o 07	ESTAT ACTUAL. XARXES DE SANEJAMENT, ABASTAMENT D'AIGUA, GAS, ELECTRICITAT, TELECOMUNICACIONS	S/E	8
08	EXPROPIACIONS I OCUPACIONS TEMPORALS	-	-
09	SERVEIS AFECTATS	-	-
o 10	DENIFICIÓ GEOMÈTRICA. SUPERPOSICIÓ ESTAT ACTUAL - PROPOSTA. REPLANTEIG	1:500 - 1:300	17
o 11	MOVIMENT DE TERRES	1:200 i 1:100	3
12	PLANTA D'ORDENACIÓ. PLÀNOL D'ACCESSIBILITAT DE VEHICLES	-	-
13	ALÇATS I FAÇANES	-	-
o 14	PAVIMENTACIÓ I AFERMAT	1:300	2
15	PERFELS LONGITUDINALS. DETALLS CONSTRUCTIUS	-	-
16	PERFELS TRANSVERSALS. DETALLS CONSTRUCTIUS	-	-
o 17	OBRA CIVIL. DETALLS CONSTRUCTIUS. PLANTA i SECCIONS	1:100 i S/E	14
18	INSTAL·LACIONS I. XARXA DE SANEJAMENT. DETALLS CONSTRUCTIUS	-	-
19	INSTAL·LACIONS II. XARXA DE RECOLLIDA PENUMÀTICA. DETALLS CONSTRUCTIUS	-	-
20	INSTAL·LACIONS III. XARXA D'AIGUA POTABLE. DETALLS CONSTRUCTIUS. HIDRANTS	-	-
21	INSTAL·LACIONS IV. XARXA D'ENERGIA ELÈCTRICA. XARXA D'ALTRA, MITJA i BAIXA TENSIÓ. DETALLS CONSTRUCTIUS	-	-
22	INSTAL·LACIONS V. XARXA DE TELECOMUNICACIONS. DETALLS CONSTRUCTIUS	-	-
23	INSTAL·LACIONS VI. XARXA DE GAS. DETALLS CONSTRUCTIUS	-	-
o 24	INSTAL·LACIONS VII. ENLLUMENAT PÚBLIC. DETALLS CONSTRUCTIUS	S/E	1
25	INSTAL·LACIONS VIII. XARXA DE REG. DETALLS CONSTRUCTIUS	-	-
o 26	SENYALITZACIÓ HORIZONTAL i VERTICAL. DETALLS CONSTRUCTIUS	1:100	1
o 27	SEMAFORITZACIÓ. DETALLS CONSTRUCTIUS	1:300 i S/E	-
28	TRAVESSADES. ENCREUAMENTS. DETALLS CONSTRUCTIUS	-	-
29	PLÀNOL DE PARAL·LELISMES DE SERVEIS. DETALLS CONSTRUCTIUS	-	-
30	MOBILIARI URBÀ. DETALLS CONSTRUCTIUS i DEL MOBILIARI. ÀREES DE JOC i SEGURETAT. SENYALITZACIÓ	-	-
o 31	JARDINERIA	S/E	3
o 32	SUPRESSIÓ DE BARRERES ARQUITECTÒNIQUES URBANITZACIÓ	1:500 i S/E	3
o 33	ITINERARI PROVISIONAL PER A VIANANTS, DURANT OBRES	1:200	1

43682500A
JOSE
ANTONIO
MALO (R:
B63432512)

Digitally signed by 43682500A
JOSE ANTONIO MALO (R:
B63432512)
DN: 2.5.4.13=Reg:08005 /
Hoja:B-287401 /Tomo:36386 /
Folio:156 /Fecha:16/07/2007 /
Inscripción:4,
serialNumber=IDCES-43682500A,
givenName=JOSE ANTONIO,
sn=MALO GAONA, cn=43682500A
JOSE ANTONIO MALO (R:
B63432512), 2.5.4.97=VATES-
B63432512, o=ASSESSORIA
D'INFRAESTRUCTURES I MOBILITAT
SL, c=ES
Date: 2021.11.23 13:24:23 +01'00'

REFERÈNCIA:	2045	DATA :	NOVEMBRE 2021	DIBUIXAT:	Ch. MATA	 Ajuntament de Sabadell PROGRAMA TRANSFORMACIÓ URBANA GRAN VIA - RIPOLL	CRUÏLLA GRAN VIA - SANT MATIES - HOSPITAL TAULÍ ÍNDEX	PLÀNOL
ESCALA:	S/E		2045 - 00 - INDEX					00



REFERÈNCIA:	2045	DATA:	NOVEMBRE 2021
ESCALA:	1/2.000		2045 - 01a - SITUACIO

DIBUIXAT: Ch. MATA

JOSÉ ANTONIO MALO GAONA, ECCP

Ajuntament de Sabadell
PROGRAMA TRANSFORMACIÓ URBANA GRAN VIA - RIUPLAT

CRUÏLLA GRAN VIA - SANT MATIES
HOSPITAL TAULÍ
SITUACIÓ

PLÀNOL
01

Este documento ha sido firmado por JOSE ANTONIO MALO GAONA a las 13:24 del día 23/11/2021. Mediante el código de verificación segura 5M1F4F343J6U65000E0 puede comprobar la validez de la firma electrónica de los documentos firmados en la dirección web que le proporciona la entidad emisora de este documento.



REFERÈNCIA:	2045	DATA:	NOVEMBRE 2021
ESCALA:	1/2.000		2045 - 01b - EMPL

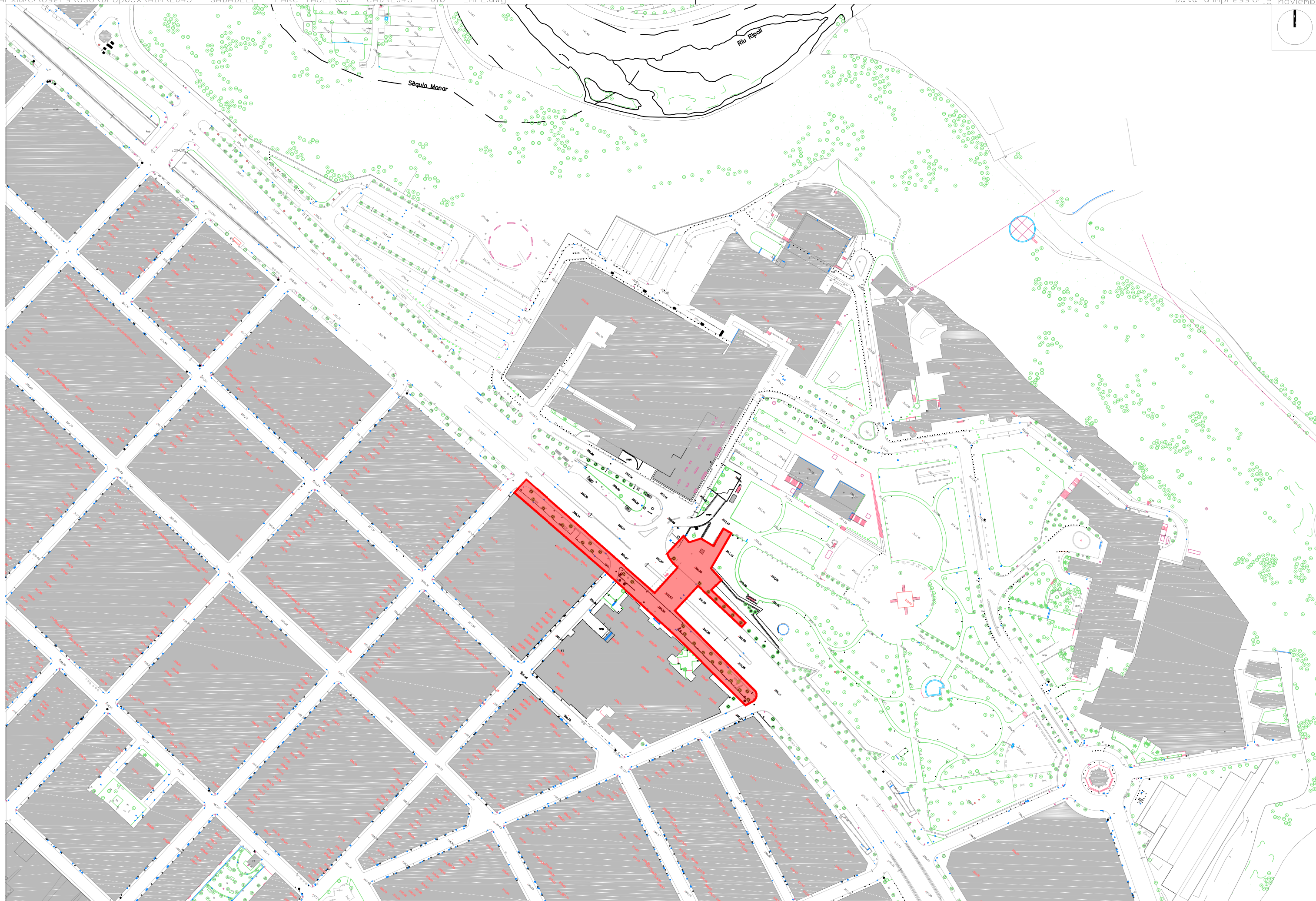
DIBUIXAT:	Ch. MATA
-----------	----------

	JOSE ANTONIO MALO GAONA. ECCP
--	-------------------------------

Ajuntament  de Sabadell
PROGRAMA TRANSFORMACIÓ URBANA GRAN VIA - RIPOLL

CRUÏLLA GRAN VIA - SANT MATIES
HOSPITAL TAULÍ
EMPLAÇAMENT

Este documento ha sido firmado por JOSE ANTONIO MALO GAONA a las 13:24 del día 23/11/2021. Mediante el código de verificación segura 5M1F4F343J6U6500E5O puede comprobar la validez de la firma electrónica de los documentos firmados en la dirección web que le proporciona la entidad emisora de este documento.



REFERÈNCIA:	2045	DATA:	NOVEMBRE 2021
ESCALA:	1/2.000		2045 - 01b - EMPL

DIBUIXAT: Ch. MATA

JOSÉ ANTONIO MALO GAONA. ECCP

Ajuntament de Sabadell
 PROGRAMA TRANSFORMACIÓ URBANA GRAN VIA - RIPOLL

CRUÏLLA GRAN VIA - SANT MATIES
 HOSPITAL TAULÍ
 EMPLAÇAMENT

PLÀNOL
 01

Este documento ha sido firmado por JOSE ANTONIO MALO GAONA a las 13:24 del día 23/11/2021. Mediante el código de verificación segura 5M1F4F343J6U6500E5O puede comprobar la validez de la firma electrónica de los documentos firmados en la dirección web que le proporciona la entidad emisora de este documento.

FIGURES DE PLANEJAMENT VIGENT I EN TRÀMIT

FIGURES DE PLANEJAMENT VIGENTS

- MPG - Modificació de pla general
PE - Pla especial o Pla de millora urbana
PP - Pla parcial
ED - Estudi de detall
Gasoducte

Regulació comercial vigent

- Trama urbana consolidada
Àrea de centralitat comercial (inclosa en Text refós 2020)

FIGURES DE PLANEJAMENT EN TRÀMIT

- MPG - Modificació de pla general
PE - Pla especial o Pla de millora urbana
PP - Pla parcial
ED - Estudi de detall

TEXT REFÓS DEL PLA GENERAL 2020

PLANEJAMENT DE DESENVOLUPAMENT

- Planejament de desenvolupament en sòl urbà i urbanitzable
Sector de Pla de millora urbana
Sector de Pla parcial
Zones i Sistemes amb caràcter indicatiu en Sectors a desenvolupar

ÀMBITS DE GESTIÓ

- Polígon d'actuació urbanística

CLASSIFICACIÓ DEL SÒL

- Límit de terme
Límit de sòl urbà
SU Sòl Urbà
SUP Sòl Urbanitzable
SNU Sòl No Urbanitzable

QUALIFICACIÓ DEL SÒL EN ZONES I SISTEMES

ZONES EN SÒL URBÀ I URBANITZABLE

- Residencial que configura carrers
1-1 Residencial en nucli antic i preeixample
1-2 Residencial en nucli antic amb terciari
1-3 Residencial d'eixample
1-4 Residencial d'eixample amb terciari
1-5 Residencial d'eixample amb tallers
1-6 Residencial suburbana entremitgeres (subz. a,b)
1-7 Residencial en illes pati (subz. a,b,c,d,e)
1-8 Residencial en volumetries especials
1-8 [a] Residencial en volumetries especials Sector PMU Can Bordol
1-8 [b] Residencial en volumetries especials Can Bordol
1-9 Residencial en volumetries especials amb terciari
1-10 Especial per a aparcament
1-E1 (HPP) Can Gambús - Residencial habitatge públic protegit
Residencial amb espais oberts
2-1 Res. en conjunts amb espais oberts d'ús públic (subz. a,b,c,d,e,f)
2-2 Residencial en conjunts amb espais oberts (subz. a,b,c,d,e,f,g,v)
2-2v HP Can Gambús - Residencial habitatge protegit
2-2v UNI Can Gambús - Residencial habitatge unifamiliar
2-2v PLURI Can Gambús - Residencial habitatge plurifamiliar
2-3 Residencial en volumetries de front
2-4 Residencial en conjunts de conservació amb espais oberts (subz. a,b,c,d)
2-5 Residencial en ciutat jardí (subz. a,b,c,d)
2-6 Serveis a la residència amb espais oberts (subz. a,b,c,d,v)
Terciària que configura carrers
3-1 Terciària en volumetries especials (subz. a,b,c)
Terciària amb espais oberts
4-1 Terciària en volums específics (subz. a,b,c)
4-2 Terciària en edificacions d'interès patrimonial
4-2.vp Terciària en edificacions d'interès patrimonial verd privat
4-E1 Can Gambús, Industrial
4-E2 Can Gambús - Industrial-terciari
4-F Sant Pau - Zona terciària amb espais oberts
Industrial que configura carrers
5-1 Industrial d'eixample amb terciari
5-2 Industrial d'eixample (subz. a,b)
5-3 Indústria en illa tancada (subz. a,b,c,d,e)
Industrial amb espais oberts
6-1 Industrial del Ripoll
6-1.vp Industrial del Ripoll verd privat
6-2 Industrial de configuració aïllada (subz. a,b,c,d,e)
6-F Sant Pau - Zona industrial amb espais oberts
ZONES EN SÒL NO URBANITZABLE
7-1 de valor agrari
7-2 de valor forestal
7-3 de valor ecològic-paisatgístic

SISTEMES

Infraestructures de Comunicació

- Generals
A-1 Viari
A-1 Reserva de Xarxa viària Territorial
A-2 Ferroviari
A-3 Aeroportuari
A-2 Ferroviari en subsòl
Locals
a-1 Viari
a-1[r] Camins del Ripoll
Infraestructures de Serveis
B-1 L. de serveis tècnics
B-2 L. de serveis mediambientals
B-3 L. de serveis viaris
b-1 L. de serveis tècnics
b-2 L. de serveis mediambientals
b-3 L. de serveis viaris
Equipaments Comunitaris
C-0 Reserva d'equipament
C-1 Equipament educatiu
C-2 Equipament sanitari-assistencial
C-3 Equipament associatiu
C-4 Equipament esportiu
C-5 Equipament administratiu
C-6 Equipament per a serveis urbans: cementiri
C-10 Equipament esportiu i de lleure
C-nt Equipament tecnològic
c-1 Equipament educatiu
c-2 Equipament sanitari-assistencial
c-3 Equipament associatiu
c-4 Equipament esportiu
c-5 Equipament administratiu
c-6 Equipament per a serveis urbans
c-7 Equipament cultural
c-8 Mercats i proveïments
cD4 Equipament del parc agrari
c-9 Dotacions comunitàries
Espais lliures
D-1 Parc urbà
D-2 Parc periurbà
D-3 Parc ecològic-paisatgístic
D-4 Parc agrícola
D-4[r] Parc agrícola del Ripoll
D-6 Cursos de rius
D-7 Connector ambiental
d-1 Places i jardins urbans
d-1[r] Espais lliures d'estada del Ripoll
d-2 Parc veïnal
d-2[r] Parc veïnal del Ripoll
d-3 Marges del Ripoll
d-4 Parc d'horta
d-9 Espais oberts d'ús públic
Habitatge dotacional públic
e-1 Habitatge dotacional públic

CONTINGUT NORMATIU

PARÀMETRES REGULADORS I ALINEACIÓ CARRER

VOLUMETRIA ESPECÍFICA I EDIFICACIÓ AÏLLADA

- Càlcul profunditat edificable i n° màxim de plantes
Front secundari de parcel·la
Amplada de carrer
Profunditat edificable màxima
Illa totalment ocupable
Contorn edificable
Altell edificable
Perímetre regulador de l'edificació /Fondària edificable
Acotació volumètrica
Unitats d'edificació
Unitat d'edificació (UE)
Unitat d'edificació existent (UEE)
Nombre màxim de plantes
E Edificable dins del perímetre regulador màxim
NE No edificable
B Edificable en planta baixa
A Altell edificable com ampliació de la planta baixa
P Porxo al nivell de la planta baixa
At Planta àtic amb condicions especials
P+1 Porxo al nivell de la planta baixa més una planta pis
P+N Porxo al nivell de la p. baixa més un nombre determinat de p.pis
P1+N Porxo al nivell de la p. baixa i pis més un nombre determinat de p.
P2+N Porxo al nivell de la planta baixa i dues plantes pis més un nombre determinat de plantes pis
B+1 Edificable en planta baixa més una planta pis
B+N Edificable en p. baixa més un nombre determinat de p.pis
B+35% A Planta baixa edificable més el 35% d'aquesta amb altell
B+40% A Planta baixa edificable més el 40% d'aquesta amb altell
20B Ampliació 20 m2 edificables en planta baixa per parcel·la
35B Ampliació 35 m2 edificables en planta baixa per parcel·la
35B+1 Ampliació 35 m2 edificables en p. baixa i p.pis per parcel·la
B+n Edificable en p.baixa i ocupa el % indicat de la planta indicada

REGULACIÓ ESPECÍFICA DE L'ORDENACIÓ

- 2-3[57] Unitat d'ordenació amb condicions d'edificació i d'ús específiques
1-3* Variant d'ordenació existent
7 Emplaçament apte per a l'habitatge rural
P Zona o Sistema adscrit a una Unitat de recorregut Paisatgístic
HP Zona residencial vinculada a l'habitatge en règim protegit
Indicació de servitud de pas públic
Superfície amb servitud d'ús públic
REGULACIÓ ESPECÍFICA DE L'EDIFICACIÓ
Sistemes Viari/Ferroviari. Zones de protecció
Línia límit edificació (viari)
Zona de domini públic (ferroviari)
Zona de protecció (ferroviari)
Línia límit edificació (ferroviari)

CONTINGUT INDICATIU

DELIMITACIÓ

- (1-Da) Indicatiu en Sectors a desenvolupar pel planejament parcial
a-1 Xarxa de camins rurals
Xarxa de camins (Parc Agrari)

PLA ESPECIAL DE PROTECCIÓ DELS BÉNS ARQUEOLÒGICS, MEDIAMBIENTALS I ARQUITECTÒNICS PEP[BAMAS]

- 1.10 Edificacions o entorns protegits
1.10 Elements protegits
PEP[BAMAS] ARQUEOLÒGIC - ÀMBITS DE PROTECCIÓ
JA01 Jaciment arqueològic BCIL (JA)
JA02 Elements i restes de jaciment arqueològic
10 Espai d'espectacular arqueològica (EEA)
10 Altres elements d'interès arqueològic
10 Jaciment arqueològic: edificacions, entorns
10 Jaciment arqueològic: elements
JP10 Jaciment paleontològic (JP)
10 Punt d'identificació de troballa paleontològica

PEP[BAMAS] MEDIAMBIENTAL - ÀMBITS DE PROTECCIÓ

Sistema ecològic i paisatgístic (SIEP)

- Zona d'interès ecològic
Elements d'interès medi ambiental (EIMA)
22 Zona d'interès ecològic
22 Zona d'interès ecològic a restaurar
22 Zones antropitzades de valor medi ambiental
22 Cursos fluvials
22 Cursos fluvials a restaurar
22 Horta
22 Talussos del Ripoll
22 Arbres
22 Fonts, mines i séquies
Elements amb valor ambiental (de caràcter informatiu)
Connectors
Condensadors
Camins
Camins en sòl urbà o a restaurar

PLA ESPECIAL D'INTERVENCIÓ EN EL PAISATGE URBÀ - PEIPU

- ÀMBITS PEIPU
NAE Àmbit NAE
NAG Àmbit NAG
NAU Àmbit NAU
ALTRES ELEMENTS PEIPU
Tipologia significativa
Eixos viaris significatius

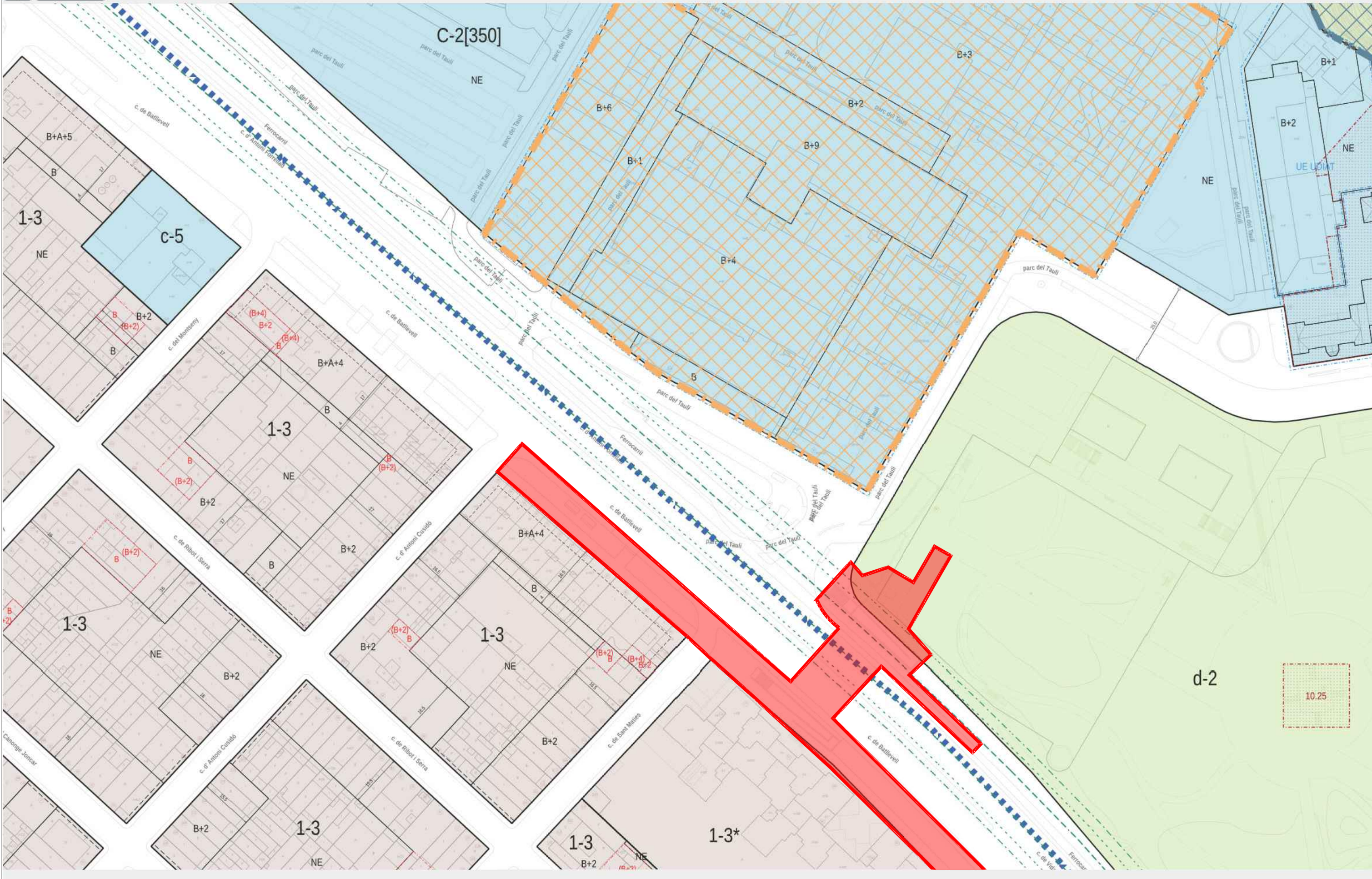
SERVITUDS AERONÀUTIQUES AEROPORT DE SABADELL

- Àrea de servitud vulnerable pel terreny, Obstacle.
Zona de seguretat
Línia negra contínua: intersecció entre superfícies
Aproximació
Transició
Ascens
Cònica
DME
VOR
NDB
Radiogoniòmetre
Emissors/receptors/TWR

TOPOGRÀFIC - COTES DE REFERÈNCIA

- 252.66 Cota altimètrica de carrer
260.34 Cota altimètrica de les edificacions existents

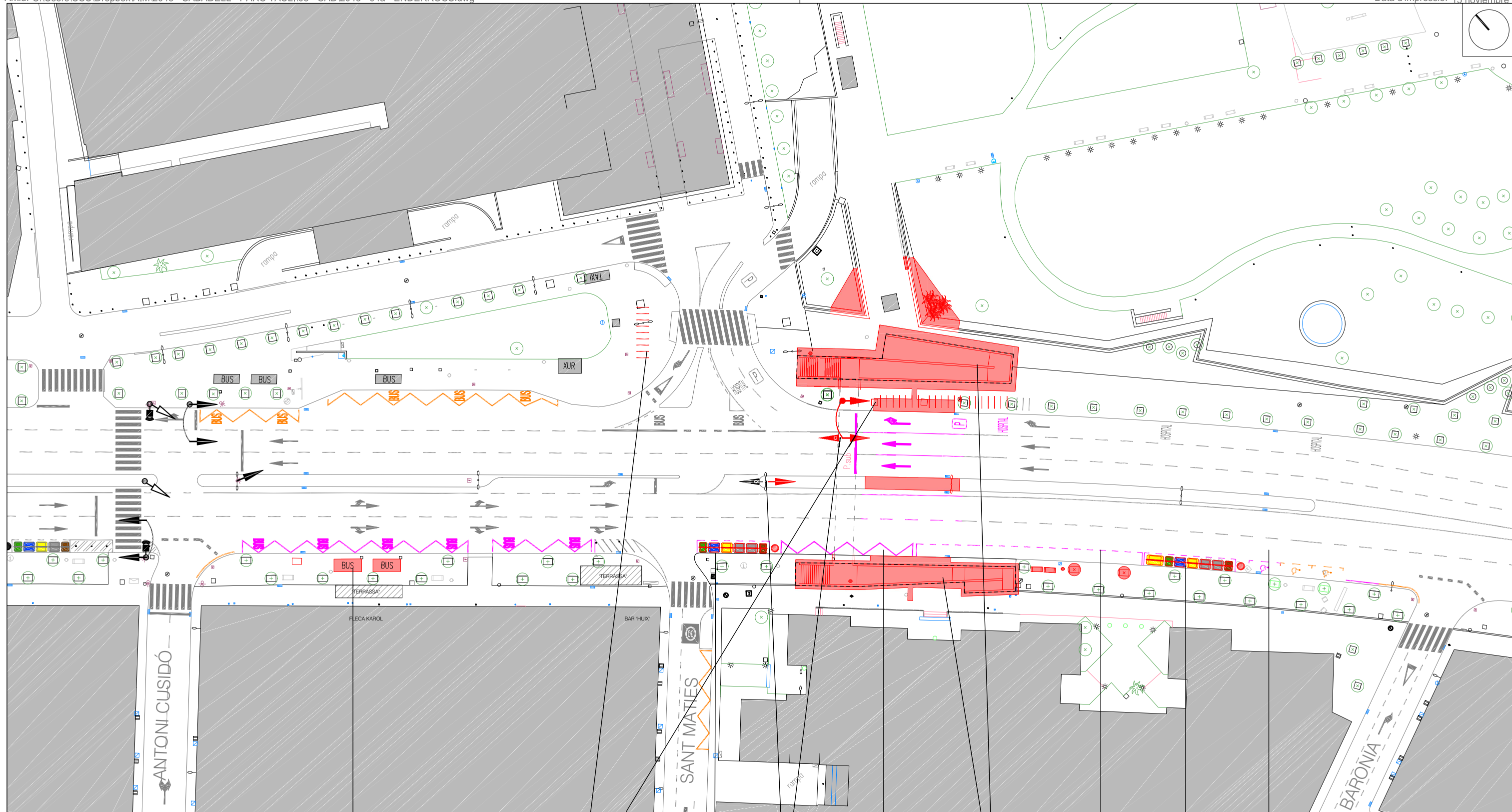
Este documento ha sido firmado por JOSE ANTONIO MALO GAONA a las 13:24 del día 23/11/2021. Mediante el código de verificación segura 5M1F4F343J6U6500E5O puede comprobar la validez de la firma electrónica de los documentos firmados en la dirección web que le proporciona la entidad emisora de este documento.



Planejament urbanístic de Sabadell Escala 1:1000 Data 15/6/2021

REFERÈNCIA: 2045	DATA: NOVEMBRE 2021	DIBUIXAT: Ch. MATA	<p>Ajuntament de Sabadell PROGRAMA TRANSFORMACIÓ URBANA GRAN VIA - RIPOLL</p>	<p>CRUÏLLA GRAN VIA - SANT MATIES HOSPITAL TAULÍ INFORMACIÓ URBANÍSTICA</p>	<p>PLÀNOL 03</p>
ESCALA: 1/1.000	2045 - 03 - INFO URB	<p>JOSE ANTONIO MALO GAONA. ECCP</p>			

Este documento ha sido firmado por JOSE ANTONIO MALO GAONA a las 13:24 del día 23/11/2021. Mediante el código de verificación segura 5M1F4F343J6U6500E5O puede comprobar la validez de la firma electrónica de los documentos firmados en la dirección web que le proporciona la entidad emisora de este documento.



TRASLLAT PARADES BUS A UBICACIÓ CONTIGUA A PAS DE VIANANTS PROPOSAT

REUBICACIÓ APARCAMENT MOTO EN VORERA (24 PLACES)

REUBICACIÓ CONJUNT 6 CONTENIDORS

REUBICACIÓ CONJUNT SEMAFÒRIC

REUBICACIÓ RESERVA CÀRREGA I DESCÀRREGA (20 m)

COBRIMENT RAMPES I ESCALES

REUBICACIÓ CORDÓ APARCAMENT (7 PLACES)

REUBICACIÓ CONJUNT 7 CONTENIDORS

REUBICACIÓ APARCAMENT PMR (1 PLAÇA)

REFERÈNCIA:	2045	DATA:	NOVEMBRE 2021
ESCALA:	1:500		2045 - 04a - ENDERROCS

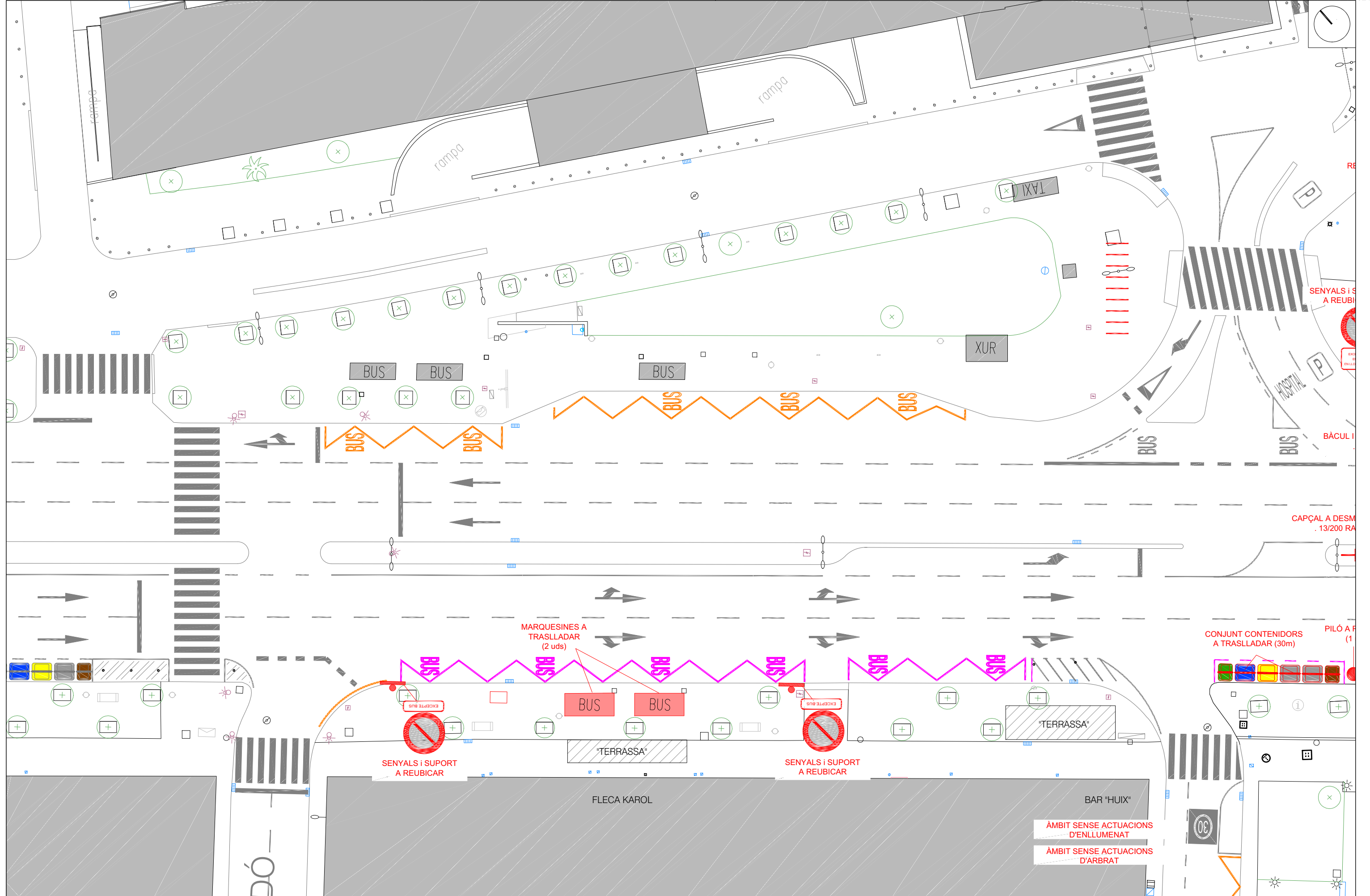
DIBUIXAT: Ch. MATA

JOSÉ ANTONIO MALO GAONA, ECCP

Ajuntament  de Sabadell
PROGRAMA TRANSFORMACIÓ URBANA GRAN VIA - RIPOLL

CRUÏLLA GRAN VIA - SANT MATIES - HOSPITAL TAULÍ
ENDERROCS

Este documento ha sido firmado por JOSE ANTONIO MALO GAONA a las 13:24 del día 23/11/2021. Mediante el código de verificación segura 5M1F4F343J6U6500E5O puede comprobar la validez de la firma electrónica de los documentos firmados en la dirección web que le proporciona la entidad emisora de este documento.



PINTURA A ESBORRAR AMB PINTURA GRIS

PINTURA A ESBORRAR MITJANÇANT FRESAT

ACTUACIONS SENYALITZACIÓ VERTICAL (VEURE ANOTACIONS EN PLÀNOL)

ACTUACIONS D'OBRA CIVIL (VEURE ANOTACIONS EN PLÀNOL)

REFERÈNCIA:	2045	DATA :	NOVEMBRE 2021
ESCALA:	1:300		2045 - 04a - ENDERROCS

DIBUIXAT: Ch. MATA

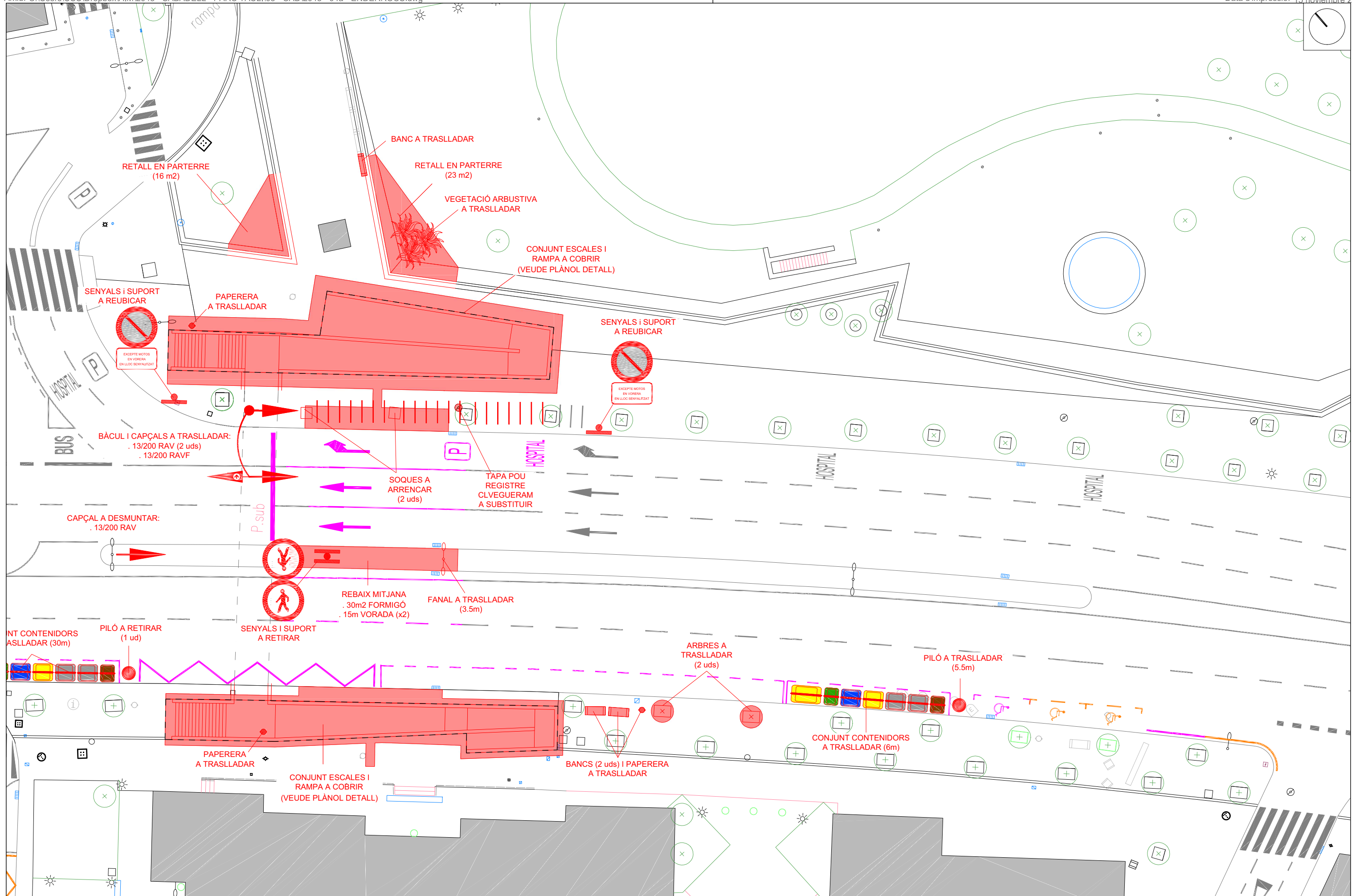
JOSÉ ANTONIO MALO GAONA, ECCP

Ajuntament de Sabadell
 PROGRAMA TRANSFORMACIÓ URBANA GRAN VIA - RIPOLL

CRUÏLLA GRAN VIA - SANT MATIES - HOSPITAL TAULÍ
 ENDERROCS

PLÀNOL
 04

Este documento ha sido firmado por JOSE ANTONIO MALO GAONA a las 13:24 del día 23/11/2021. Mediante el código de verificación segura 5M1F4F343J6U6500E5O puede comprobar la validez de la firma electrónica de los documentos firmados en la dirección web que le proporciona la entidad emisora de este documento.



PINTURA A ESBORRAR AMB PINTURA GRIS

PINTURA A ESBORRAR MITJANÇANT FRESAT

ACTUACIONS SENYALITZACIÓ VERTICAL (VEURE ANOTACIONS EN PLÀNOL)

ACTUACIONS D'OBRA CIVIL (VEURE ANOTACIONS EN PLÀNOL)

REFERÈNCIA:	2045	DATA:	NOVEMBRE 2021
ESCALA:	1:300		2045 - 04a - ENDERROCS

DIBUIXAT: Ch. MATA

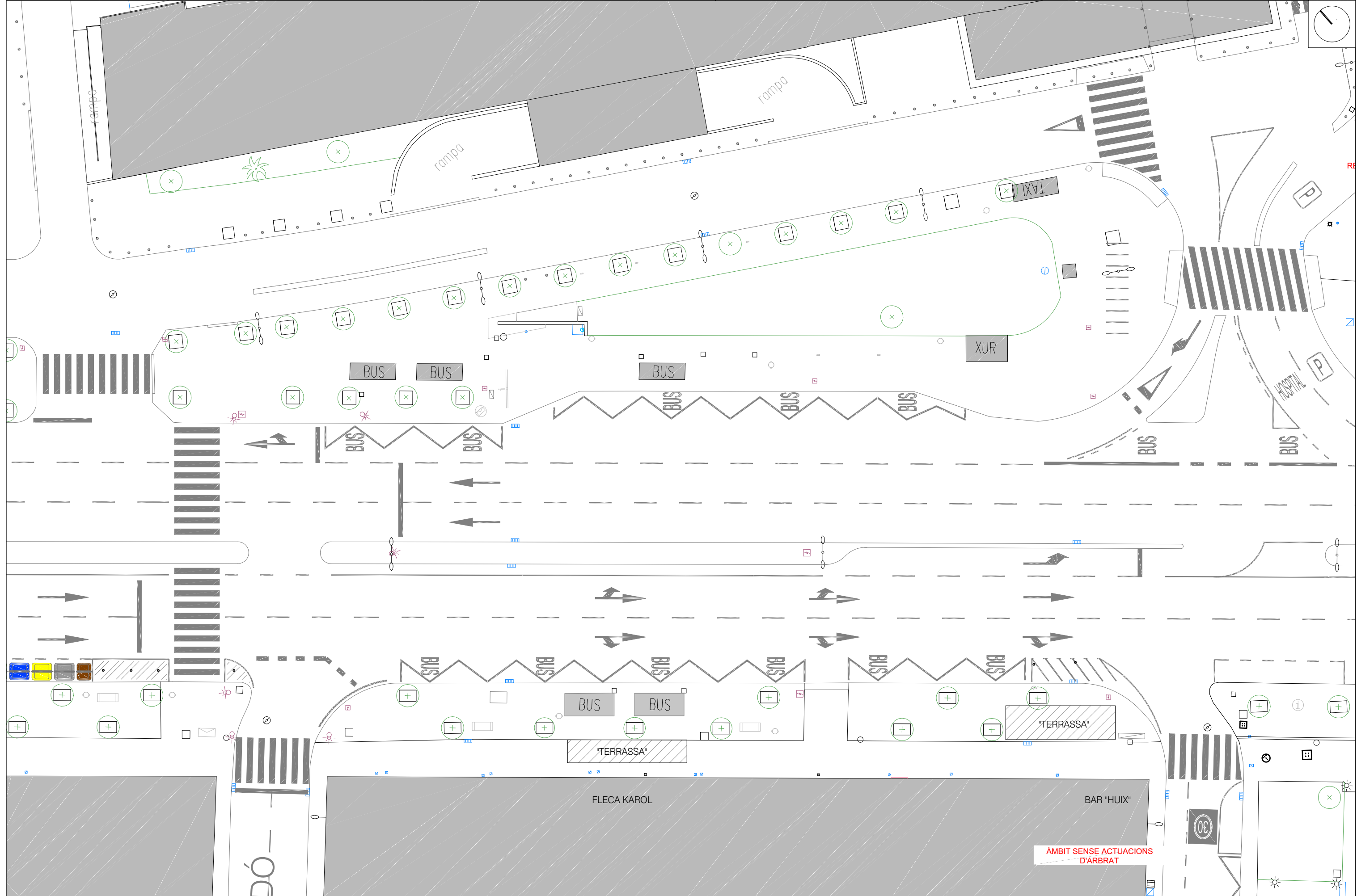
JOSÉ ANTONIO MALO GAONA, ECCP


Ajuntament de Sabadell
 PROGRAMA TRANSFORMACIÓ URBANA GRAN VIA - RIPOLL


CRUÏLLA GRAN VIA - SANT MATIES - HOSPITAL TAULÍ
ENDERROCS


PLÀNOL
04


Este documento ha sido firmado por JOSE ANTONIO MALO GAONA a las 13:24 del día 23/11/2021. Mediante el código de verificación segura 5M1F4F343J6U6500E5O puede comprobar la validez de la firma electrónica de los documentos firmados en la dirección web que le proporciona la entidad emisora de este documento.



 PINTURA A ESBORRAR AMB PINTURA GRIS

 PINTURA A ESBORRAR MITJANÇANT FRESAT

 ACTUACIONS SENYALITZACIÓ VERTICAL (VEURE ANOTACIONS EN PLÀNOL)

 ACTUACIONS D'OBRA CIVIL (VEURE ANOTACIONS EN PLÀNOL)

REFERÈNCIA:	2045	DATA:	NOVEMBRE 2021
ESCALA:	1:300		2045 - 04b - DEMOL JARD

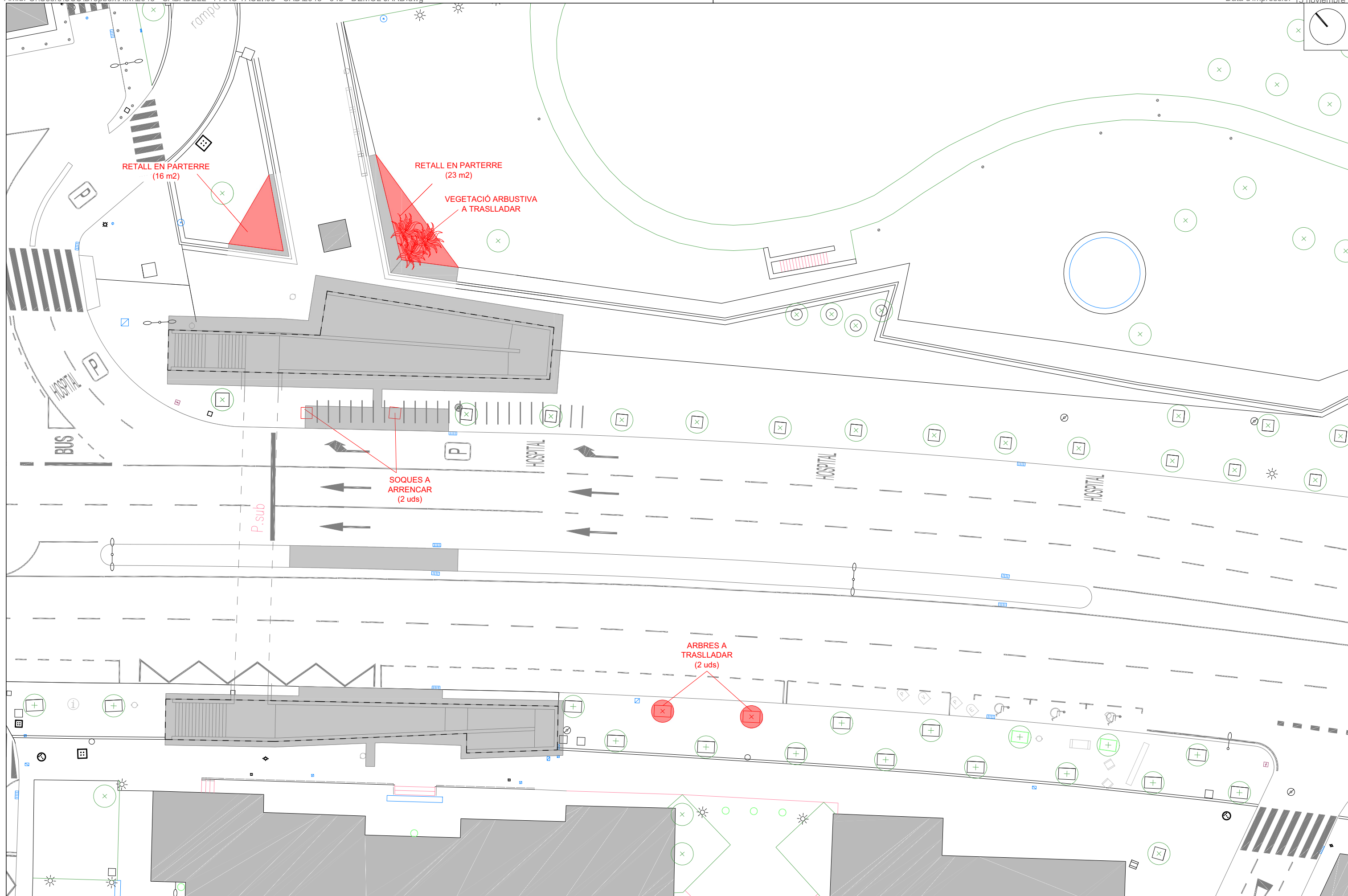
DIBUIXAT: Ch. MATA

JOSÉ ANTONIO MALO GAONA, ECCP

Ajuntament  de Sabadell
 PROGRAMA TRANSFORMACIÓ URBANA GRAN VIA - RIPOLL

CRUÏLLA GRAN VIA - SANT MATIES - HOSPITAL TAULÍ
 ENDERROCS, JARDINERIA

PLÀNOL
 04



PINTURA A ESBORRAR AMB PINTURA GRIS

PINTURA A ESBORRAR MITJANÇANT FRESAT

ACTUACIONS SENYALITZACIÓ VERTICAL (VEURE ANOTACIONS EN PLÀNOL)

ACTUACIONS D'OBRA CIVIL (VEURE ANOTACIONS EN PLÀNOL)

REFERÈNCIA:	2045	DATA:	NOVEMBRE 2021
ESCALA:	1:300		2045 - 04b - DEMOL JARD

DIBUIXAT: Ch. MATA

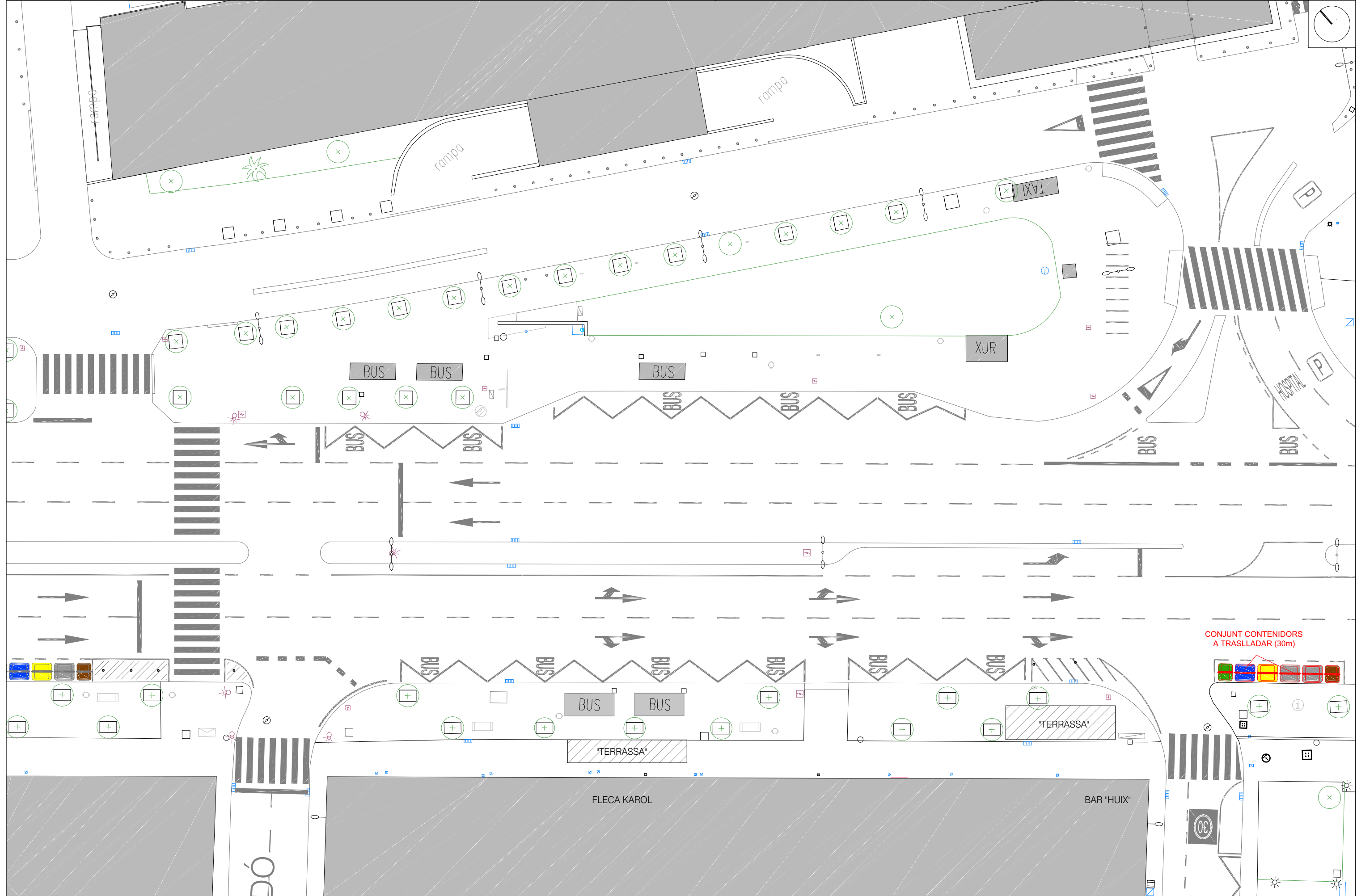
JOSÉ ANTONIO MALO GAONA, ECCP

Ajuntament de Sabadell
 PROGRAMA TRANSFORMACIÓ URBANA GRAN VIA - RIPOLL

CRUÏLLA GRAN VIA - SANT MATIES - HOSPITAL TAULÍ
 ENDERROCS. JARDINERIA

PLÀNOL
 04

Este documento ha sido firmado por JOSE ANTONIO MALO GAONA a las 13:24 del día 23/11/2021. Mediante el código de verificación segura 5M1F4F343J6U6500E5O puede comprobar la validez de la firma electrónica de los documentos firmados en la dirección web que le proporciona la entidad emisora de este documento.



PINTURA A ESBORRAR AMB PINTURA GRIS

PINTURA A ESBORRAR MITJANÇANT FRESAT

ACTUACIONS SENYALITZACIÓ VERTICAL (VEURE ANOTACIONS EN PLÀNOL)

ACTUACIONS D'OBRA CIVIL (VEURE ANOTACIONS EN PLÀNOL)

REFERÈNCIA: 2045 DATA: NOVEMBRE 2021

DIBUIXAT: Ch. MATA

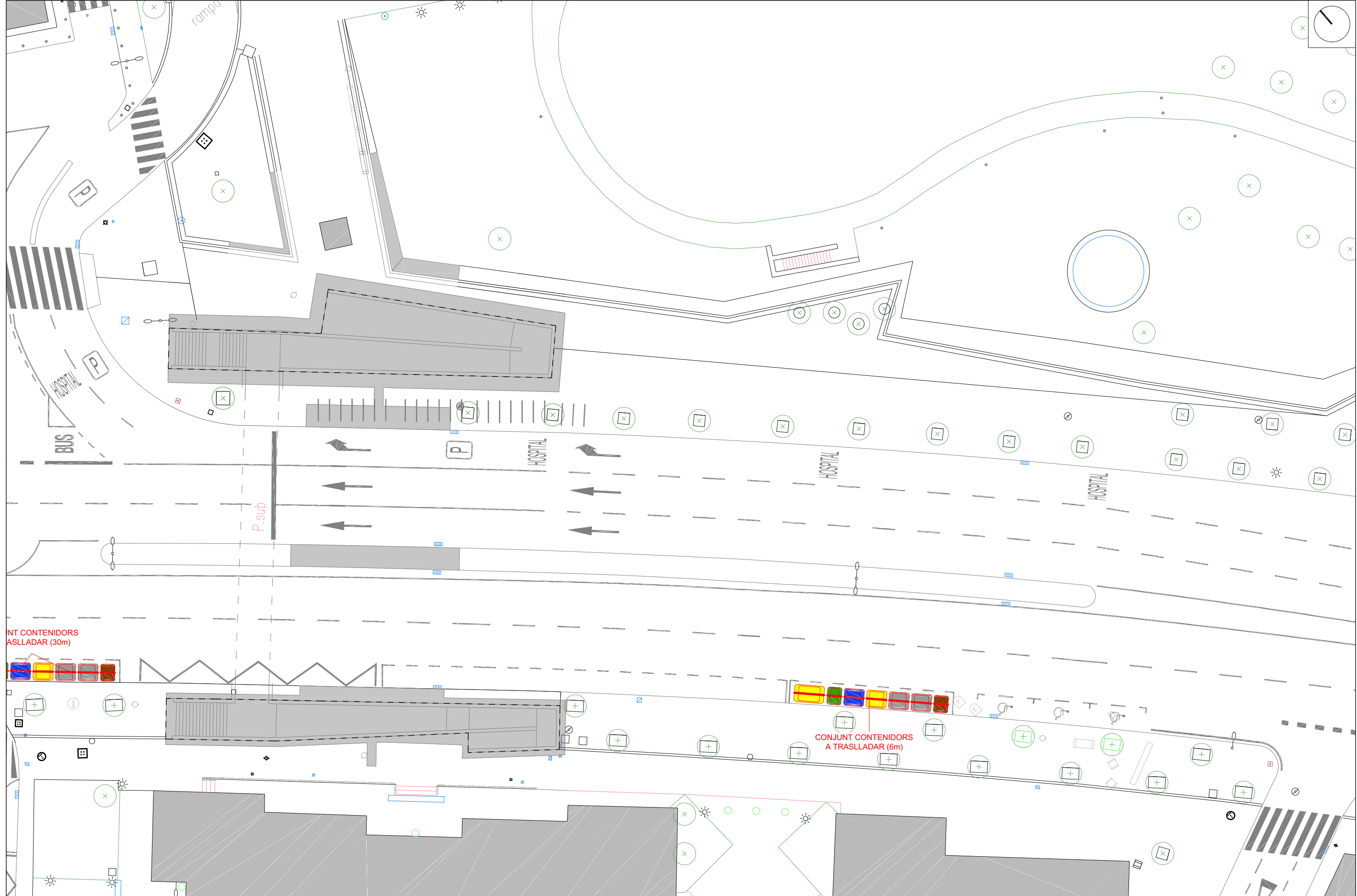
ESCALA: 1:300 2045 - 04c - DEMOL RESIDUS

JOSÉ ANTONIO MALO GAONA, ECCP

Ajuntament de Sabadell
PROGRAMA TRANSFORMACIÓ URBANA GRAN VIA - RIPOLL

CRUÏLLA GRAN VIA - SANT MATIES - HOSPITAL TAULÍ
ENDERROCS. RESIDUS

PLÀNOL
04



CONJUNT CONTENIDORS A TRASLLADAR (30m)

CONJUNT CONTENIDORS A TRASLLADAR (6m)

PINTURA A ESBORRAR AMB PINTURA GRIS

PINTURA A ESBORRAR MITJANÇANT FRESAT

ACTUACIONS SENYALITZACIÓ VERTICAL (VEURE ANOTACIONS EN PLÀNOL)

ACTUACIONS D'OBRA CIVIL (VEURE ANOTACIONS EN PLÀNOL)

REFERÈNCIA:	2045	DATA:	NOVEMBRE 2021
ESCALA:	1:300	2045 - 04c - DEMOL RESIDUS	

DIBUIXAT:	Ch. MATA
-----------	----------

JOSÉ ANTONIO MALO GAONA, ECCP

Ajuntament de Sabadell
 PROGRAMA TRANSFORMACIÓ URBANA GRAN VIA - RIPOLL

CRUÏLLA GRAN VIA - SANT MATIES - HOSPITAL TAULÍ
 ENDERROCS. RESIDUS

PLÀNOL
 04

Este documento ha sido firmado por JOSE ANTONIO MALO GAONA a las 13:24 del día 23/11/2021. Mediante el código de verificación segura 5M1F4F343J6U6500E50 puede comprobar la validez de la firma electrónica de los documentos firmados en la dirección web que le proporciona la entidad emisora de este documento.