



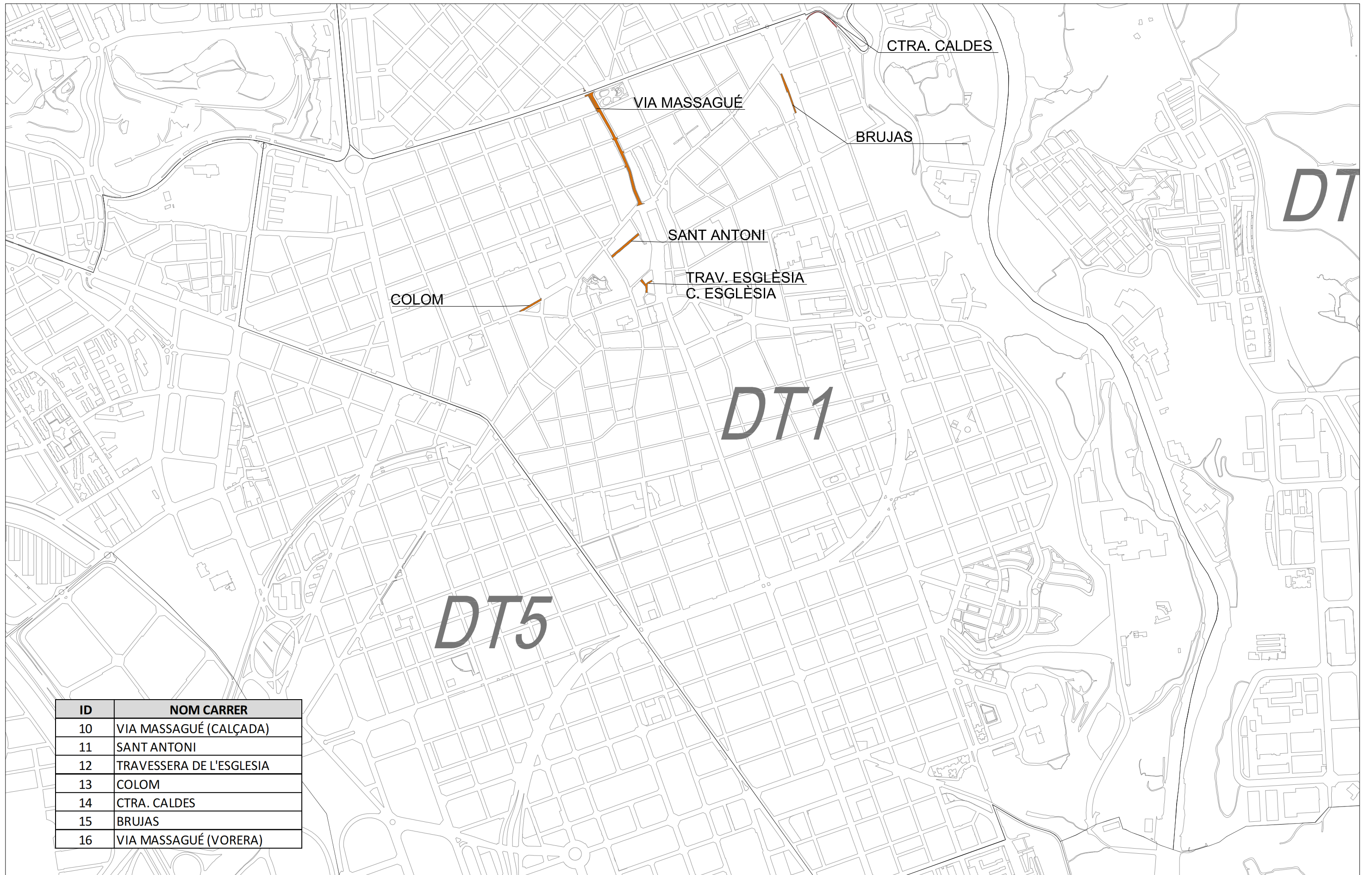
**RENOVACIÓ I MILLORA DELS FERMS DE CALÇADES I
VORERES DELS CARRERS DE SABADELL- FASE 4**

E. PLÀNOLS
Document 5 de 7





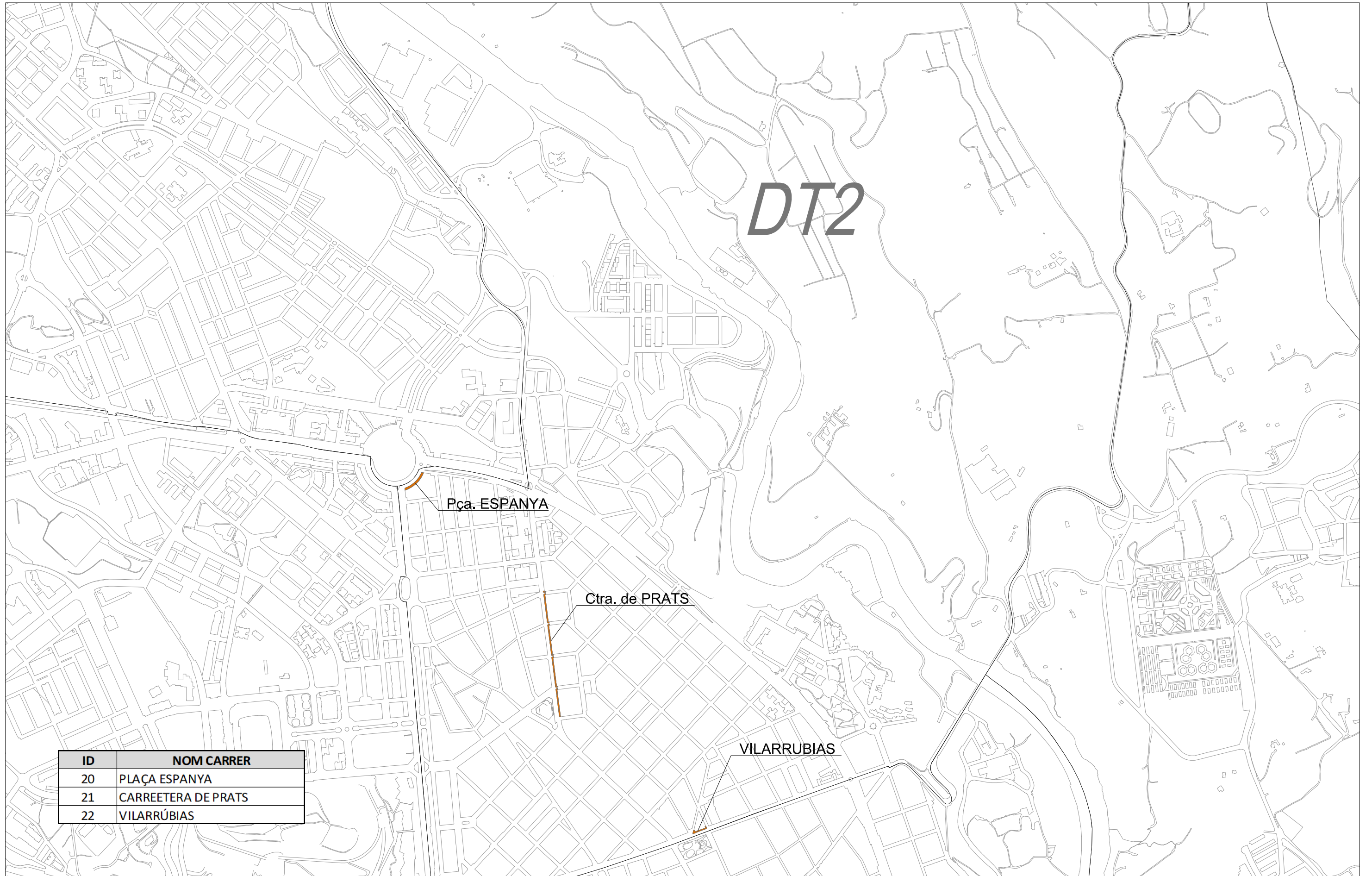
ID	NOM CARRER	DISTRICTE
10	VIA MASSAGUÉ (CALÇADA)	1
11	SANT ANTONI	1
12	TRAVESSERA DE L'ESGLÉSIA	1
13	COLOM	1
14	CTRA. CALDES	1
15	BRUJAS	1
16	VIA MASSAGUÉ (VORERA)	1
20	PLAÇA ESPANYA	2
21	CARRETERA DE PRATS	2
22	VILARRÚBIAS	2
30	NOUFONTS	3
31	ARMAND OBIOLS	3
40	ENTORN PARC DE LES AIGÜES	4
41	PASSEIG DE FLEMING	4
42	JAUME I	4
43	VIA AURÈLIA	4
50	LA PALMA	5
51	PERMANYER	5
52	REINA ELIONOR	5
53	CARRETERA MOLINS	5
60	FEIJOO	6




LLEGENDA Àmbit intervenció		RENOVACIÓ I MILLORA DELS FERMS DE CALÇADES I VORERES DELS CARRERS DE SABADELL. FASE 4	Redacció: Arquitecte Josep Solé Mateu	Arquitecte tècnic Lluís Fontanet	Dibukat: X. Castrillon	Intervenció: INDICACIÓ DISTRICTES Plànol: SITUACIÓ DISTRICTES EN EL MUNICIPI	Escala: 1/25.000 Referència:	
			Codí: Data: Març 2024	Núm. plànol: 00.00				

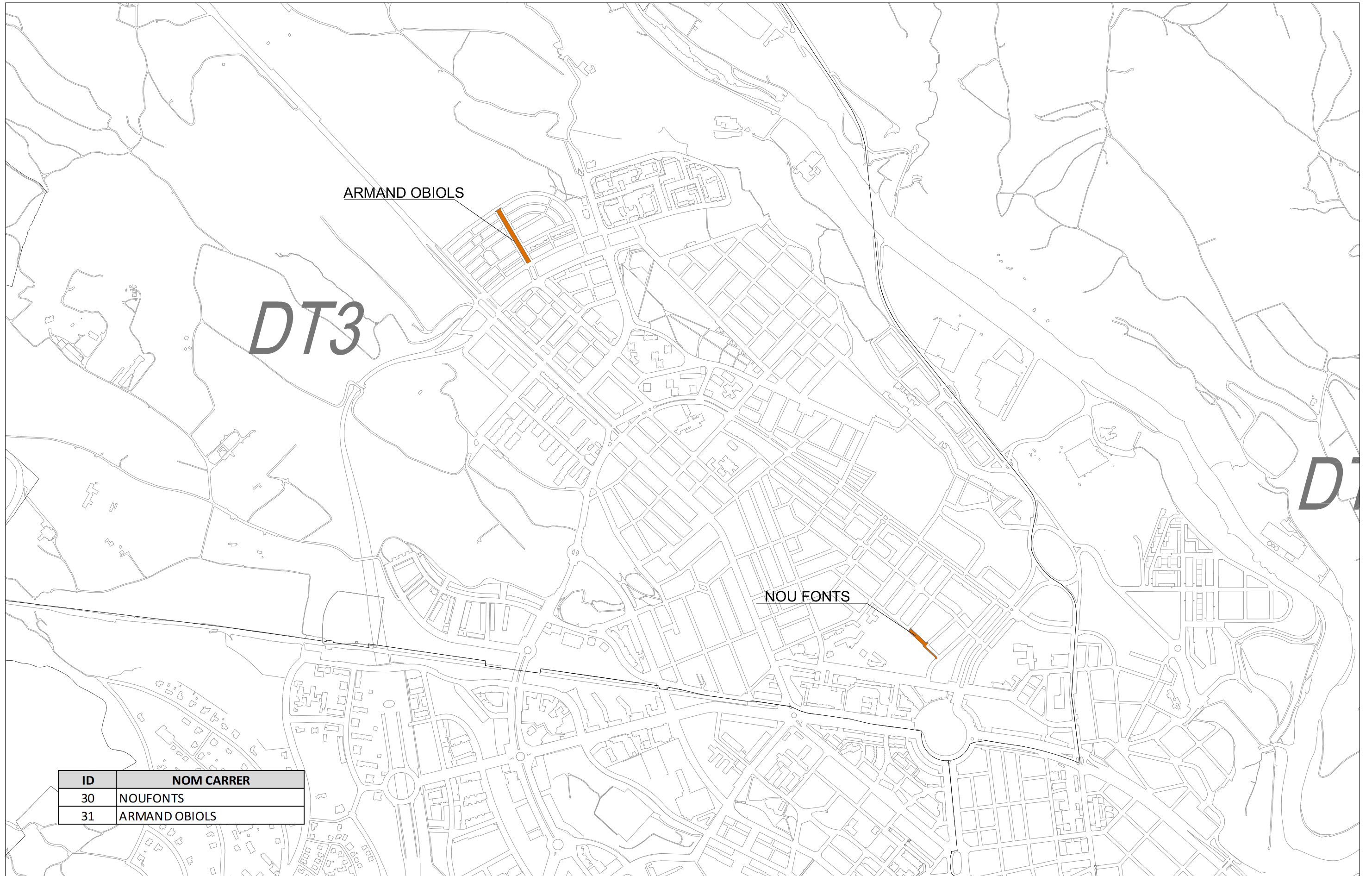


ID	NOM CARRER
10	VIA MASSAGUÉ (CALÇADA)
11	SANT ANTONI
12	TRAVESSERA DE L'ESGLÉSIA
13	COLOM
14	CTRA. CALDES
15	BRUJAS
16	VIA MASSAGUÉ (VORERA)


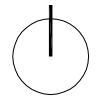
LLEGENDA  Àmbit intervenció	Ajuntament de Sabadell <small>SERVEI D'OBRES PÚBLIQUES, PARCS I JARDINS</small>	RENOVACIÓ I MILLORA DELS FERMS DE CALÇADES I VORERES DELS CARRERS DE SABADELL. FASE 4			Redacció: Arquitecte Josep Solé Mateu	Arquitecte tècnic Lluís Fontanet	Dibujat: X. Castrillon	Intervenció: Plànol: EMPLAÇAMENT DISTRICTE 1	Escala: 1/10.000	
		Referència:	Codi:	Núm. plànol: 00.01	Data: Març 2024					

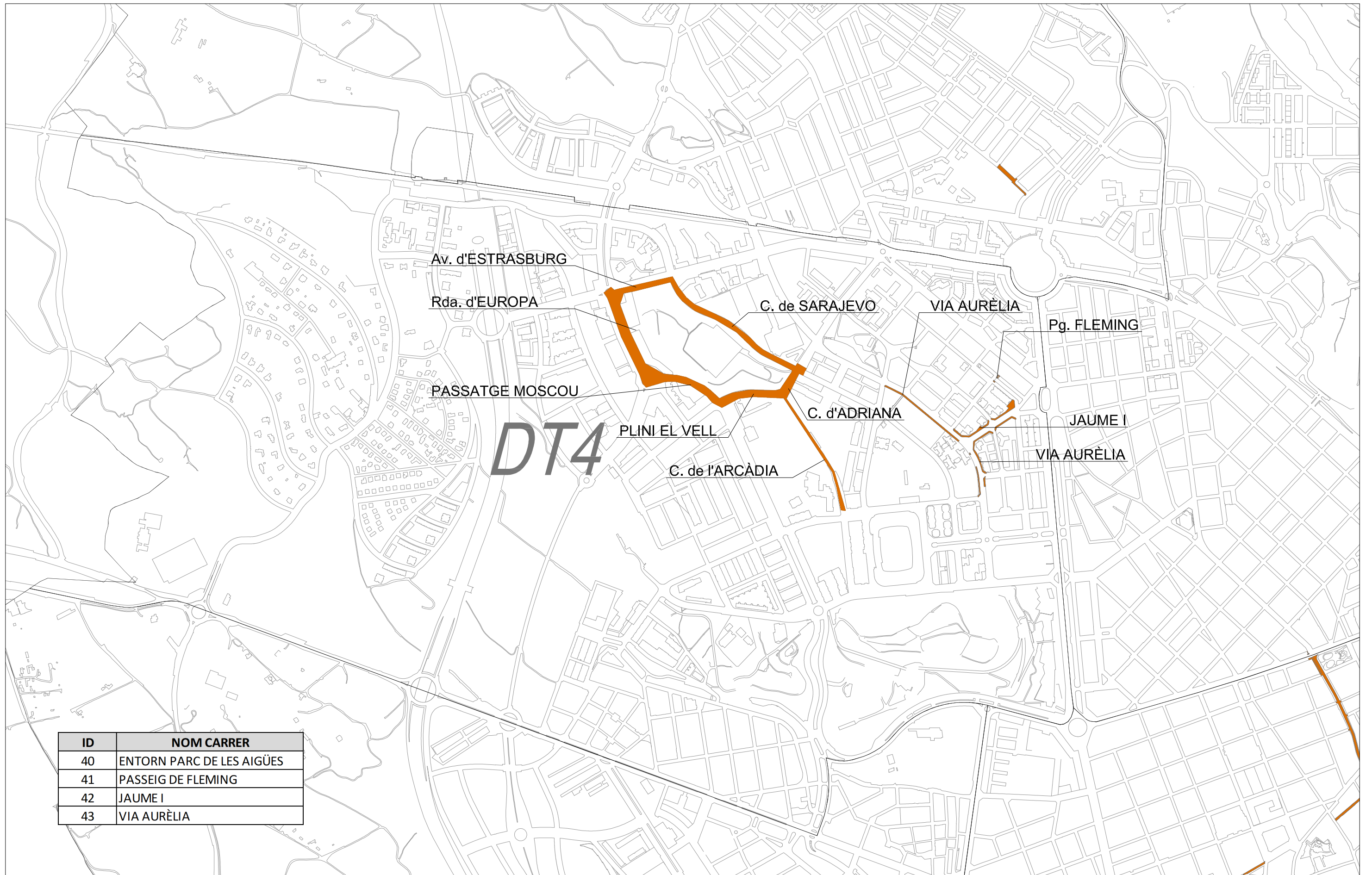


LLEGENDA  Àmbit intervenció					Escala: 1/10.000 Referència:	
	 RENOVACIÓ I MILLORA DELS FERMS DE CALÇADES I VORERES DELS CARRERS DE SABADELL. FASE 4	Redacció: Arquitecte Josep Solé Mateu	Arquitecte tècnic Lluís Fontanet	Dibujat: X. Castrillon	Intervenció: Plànol: EMPLAÇAMENT DISTRICTE 2	






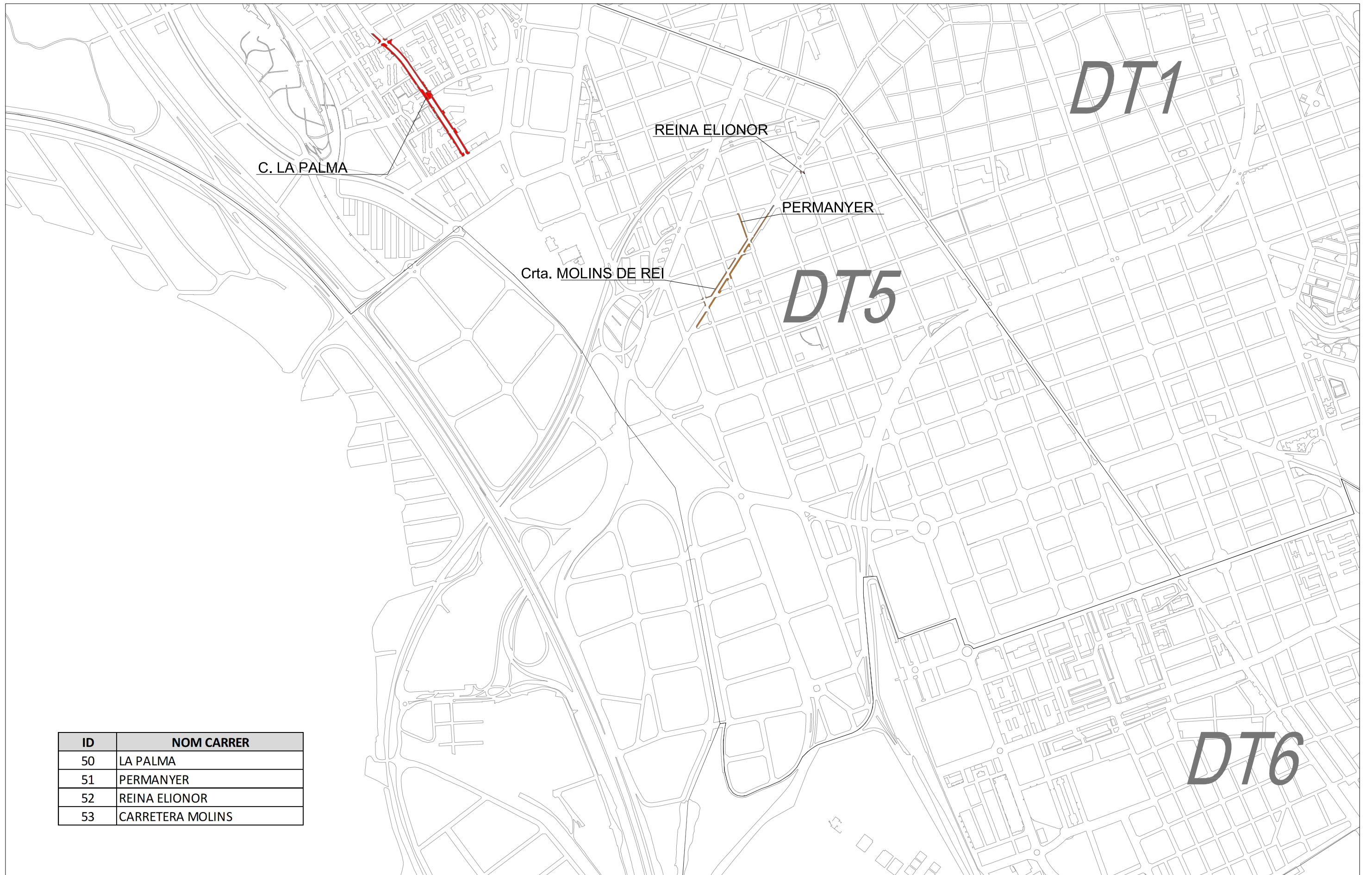
ID	NOM CARRER
30	NOUFONTS
31	ARMAND OBIOLS

LLEGGENDA  Àmbit intervenció					Escala: 1/10.000 Referència:		
Ajuntament de Sabadell <small>SERVEI D'OBRES PÚBLIQUES, PARCS I JARDINS</small>	RENOVACIÓ I MILLORA DELS FERMS DE CALÇADES I VORERES DELS CARRERS DE SABADELL. FASE 4	Redacció: Arquitecte	Arquitecte tècnic	Dibulkat:	Intervenció:	Codi:	Núm. plànol:
		Josep Solé Mateu	Lluís Fontanet	X. Castrillon	Plànol: EMPLAÇAMENT DISTRICTE 3	Data: Març 2024	00.03


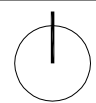


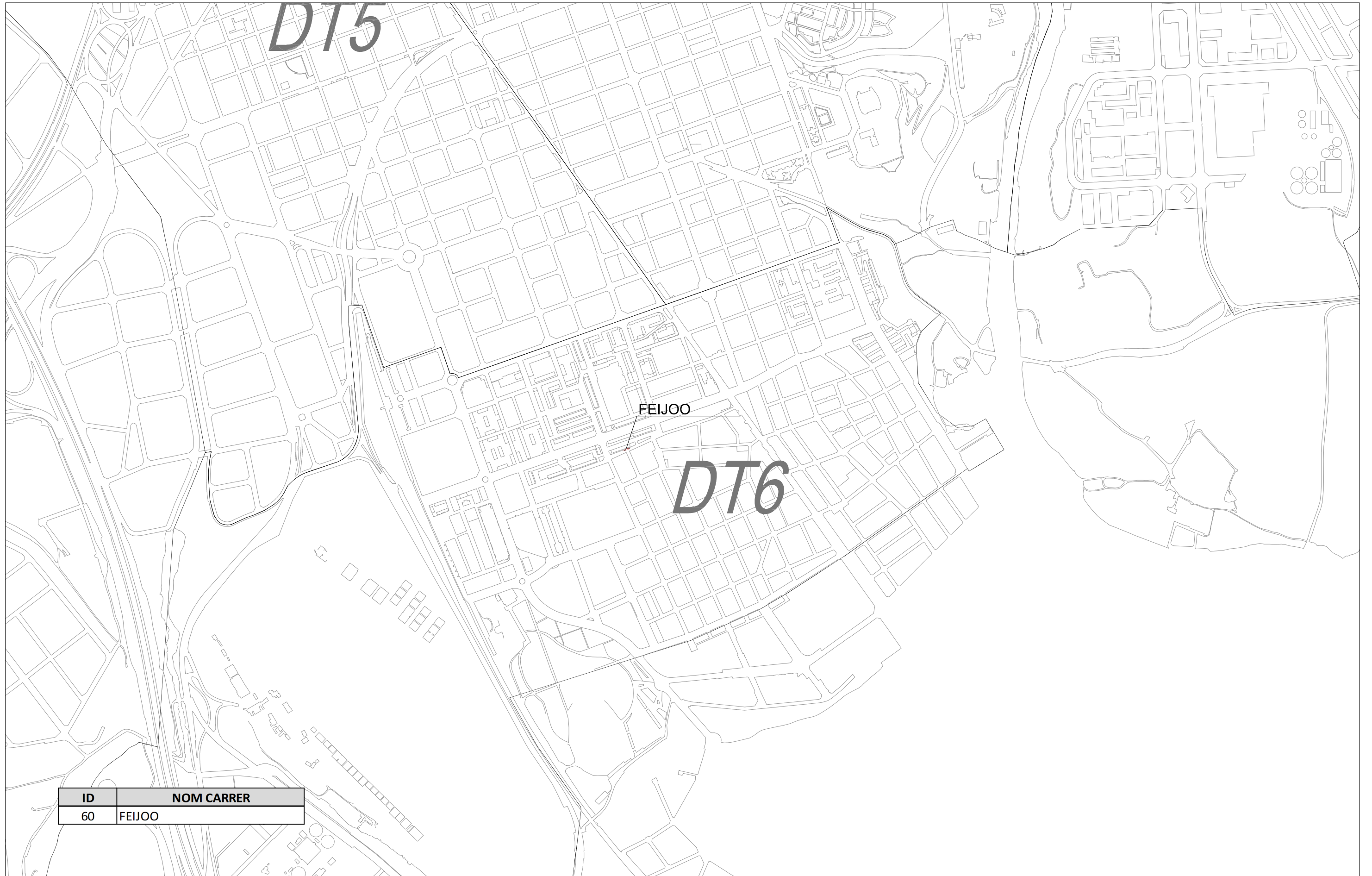
ID	NOM CARRER
40	ENTORN PARC DE LES AIGÜES
41	PASSEIG DE FLEMING
42	JAUME I
43	VIA AURÈLIA

LLEGENDA  Àmbit intervenció					Escala: 1/10.000 Referència:	 Núm. plànol: 00.04
	 RENOVACIÓ I MILLORA DELS FERMS DE CALÇADES I VORERES DELS CARRERS DE SABADELL. FASE 4	Redacció: Arquitecte Josep Solé Mateu	Arquitecte tècnic Lluís Fontanet	Dibutxat: X. Castrillon	Intervenció: Plànol: EMPLAÇAMENT DISTRICTE 4	






ID	NOM CARRER
50	LA PALMA
51	PERMANYER
52	REINA ELIONOR
53	CARRETERA MOLINS

LLEGENDA  Àmbit intervenció					Escala: 1/10.000 Referència:	
					Codí: Data:	
Ajuntament de Sabadell <small>SERVEI D'OBRES PÚBLIQUES, PARCS I JARDINS</small>	RENOVACIÓ I MILLORA DELS FERMS DE CALÇADES I VORERES DELS CARRERS DE SABADELL. FASE 4	Redacció: Arquitecte Josep Solé Mateu	Arquitecte tècnic Lluís Fontanet	Dibuixat: X. Castrillon	Intervenció: Plànol: EMPLAÇAMENT DISTRICTE 5	Març 2024

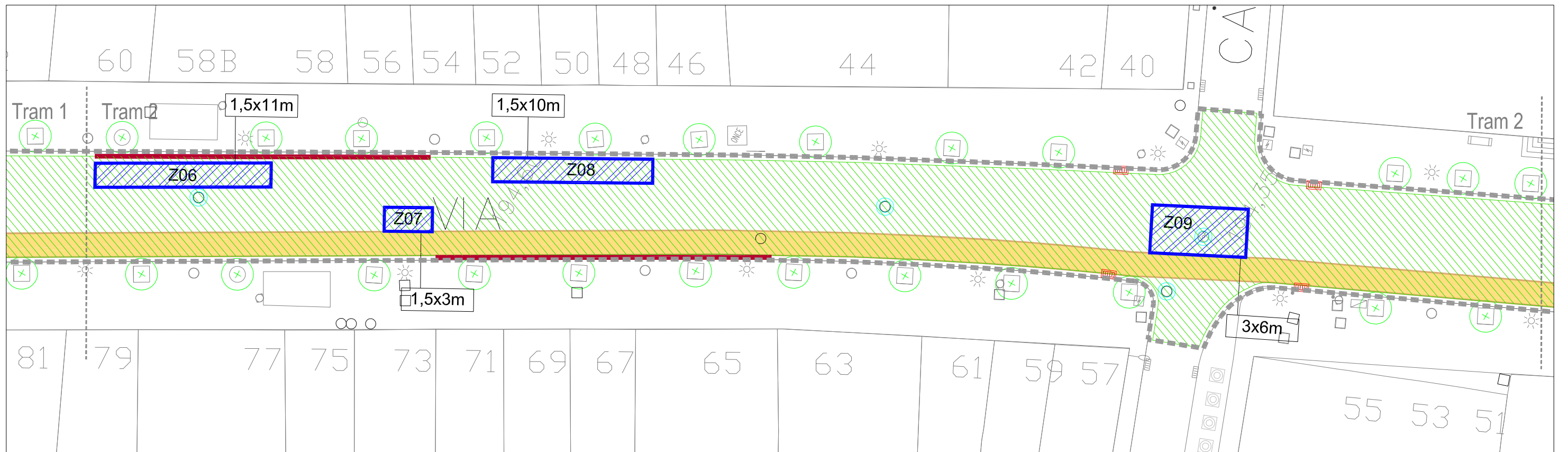
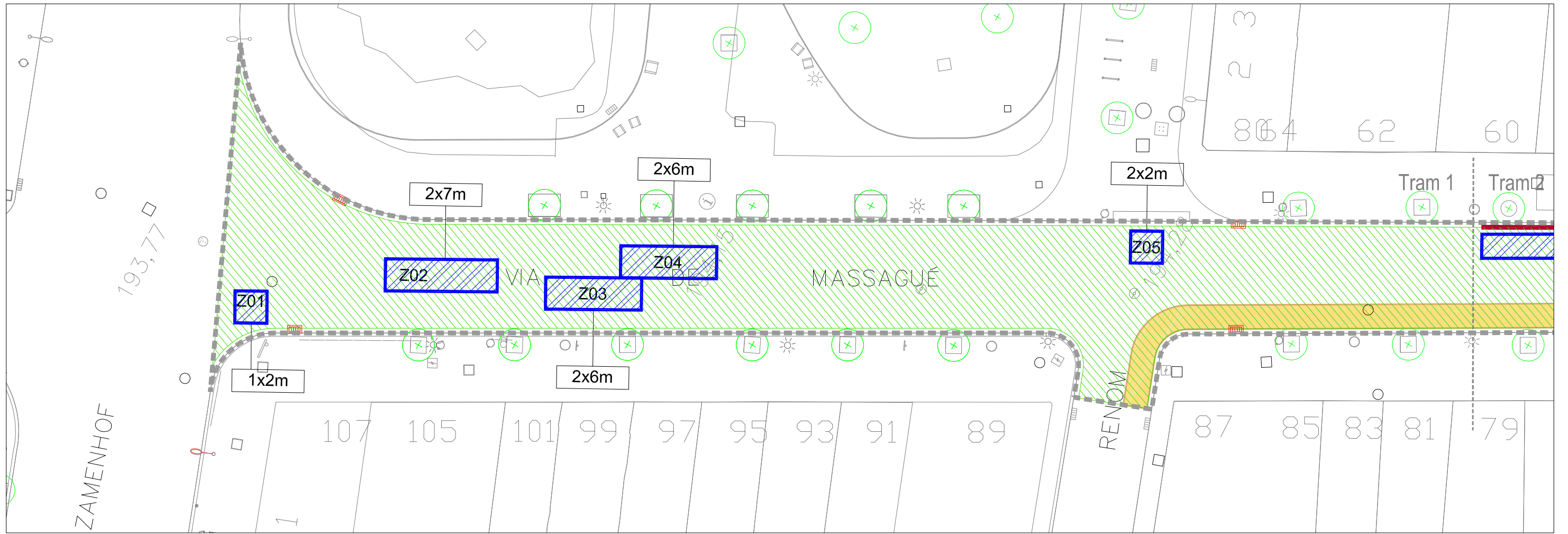


ID	NOM CARRER
60	FEIJOO

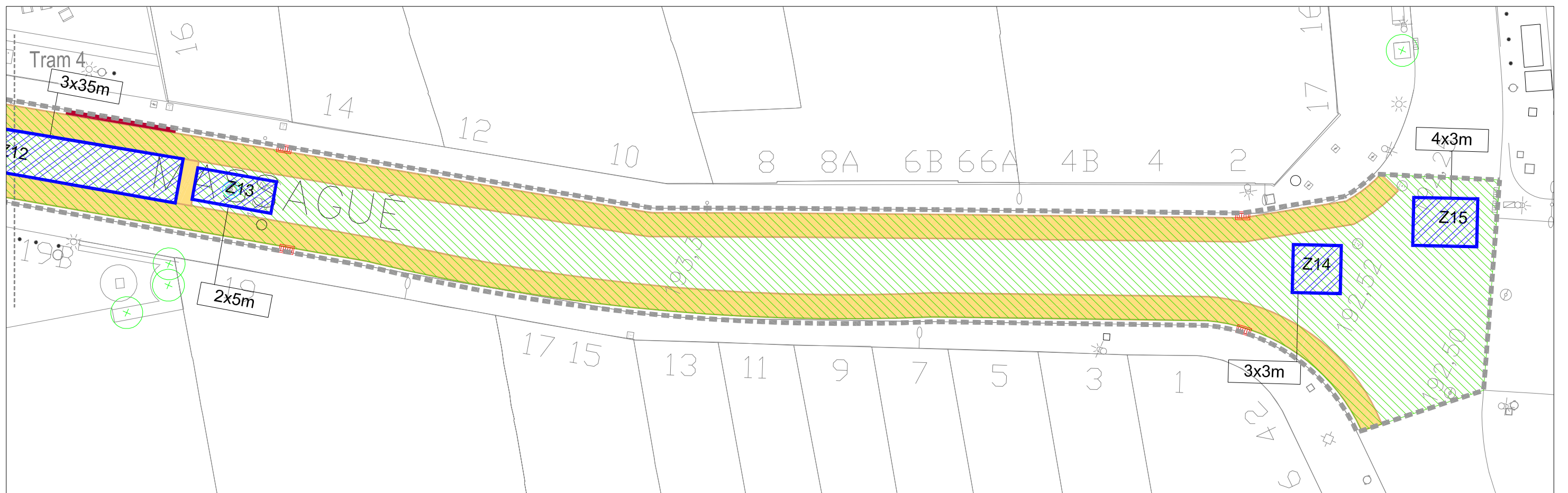
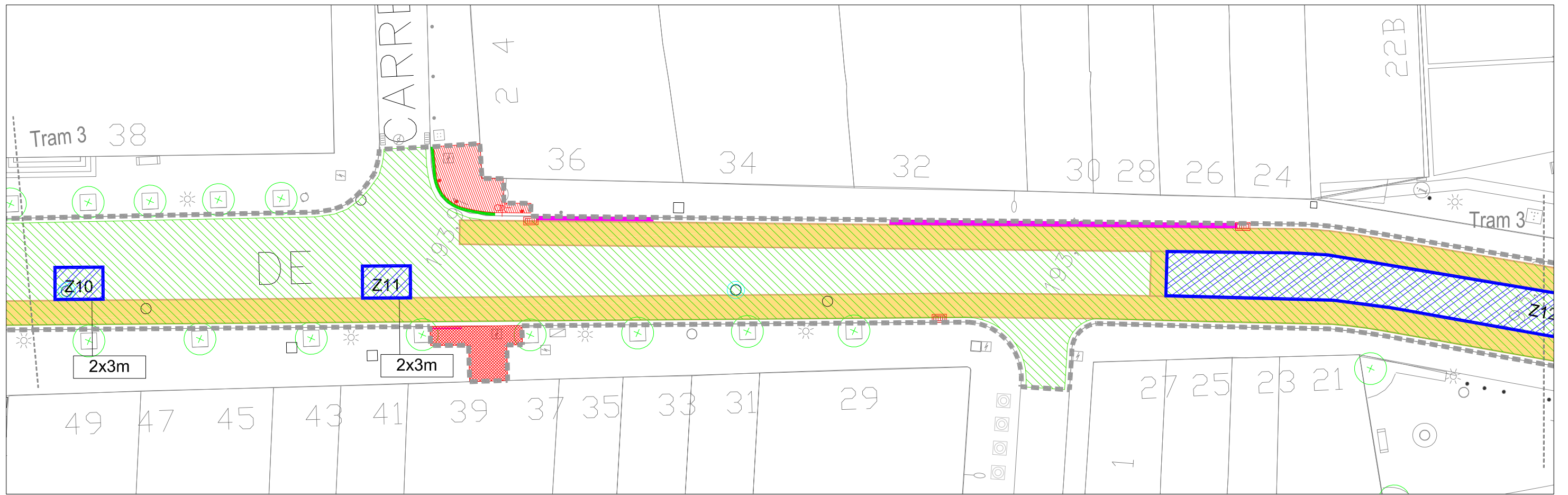
LLEGENDA  Àmbit intervenció				Escala: 1/10.000 Referència:	
	 RENOVACIÓ I MILLORA DELS FERMS DE CALÇADES I VORERES DELS CARRERS DE SABADELL. FASE 4	Redacció: Arquitecte Josep Solé Mateu	Arquitecte tècnic Lluís Fontanet	Dibuixat: X. Castrillon	

**RENOVACIÓ I MILLORA DELS FERMS DE CALÇADES I
VORERES DELS CARRERS DE SABADELL- FASE 4**

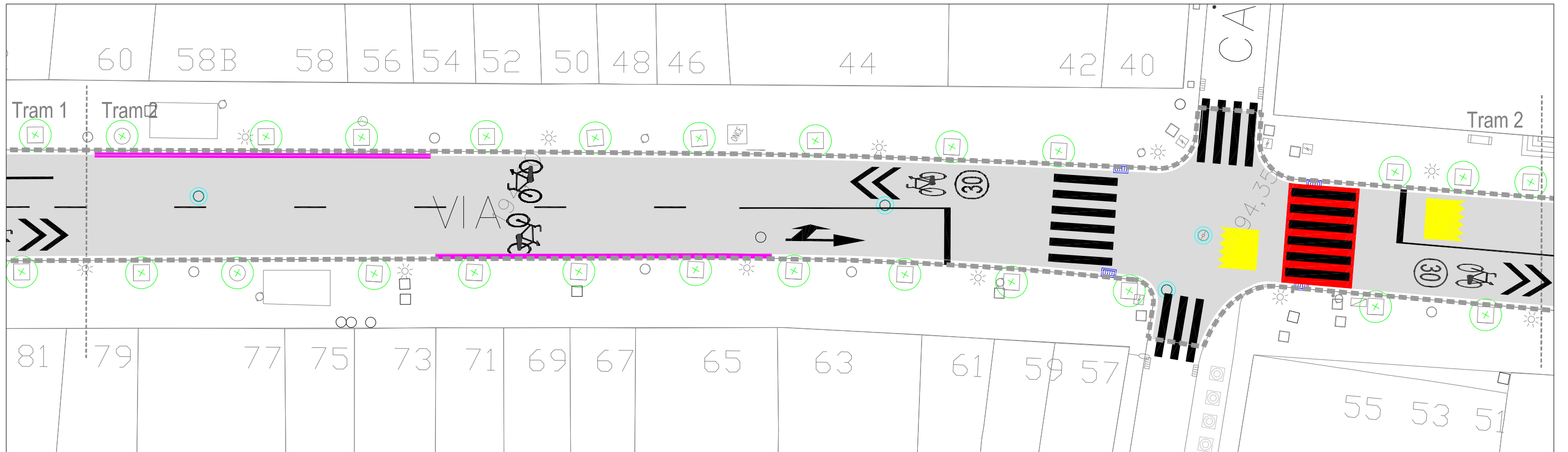
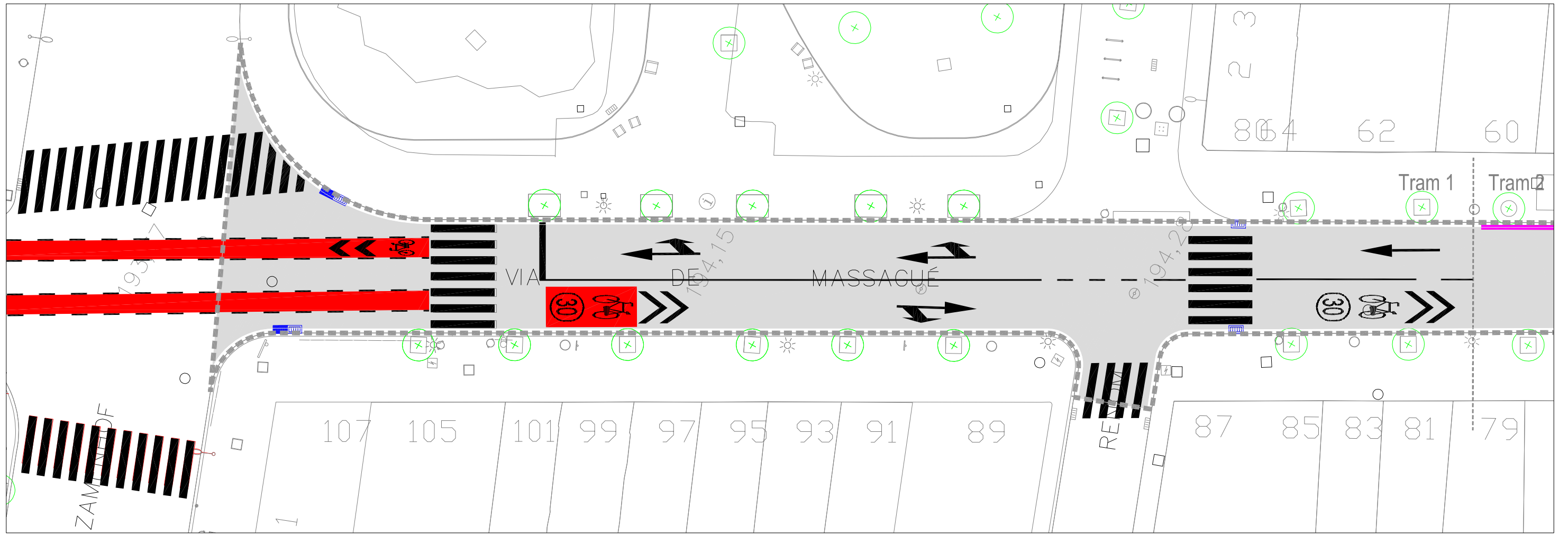
E. PLÀNOLS
LOT 1. VIA MASSAGUÉ (CALÇADA)



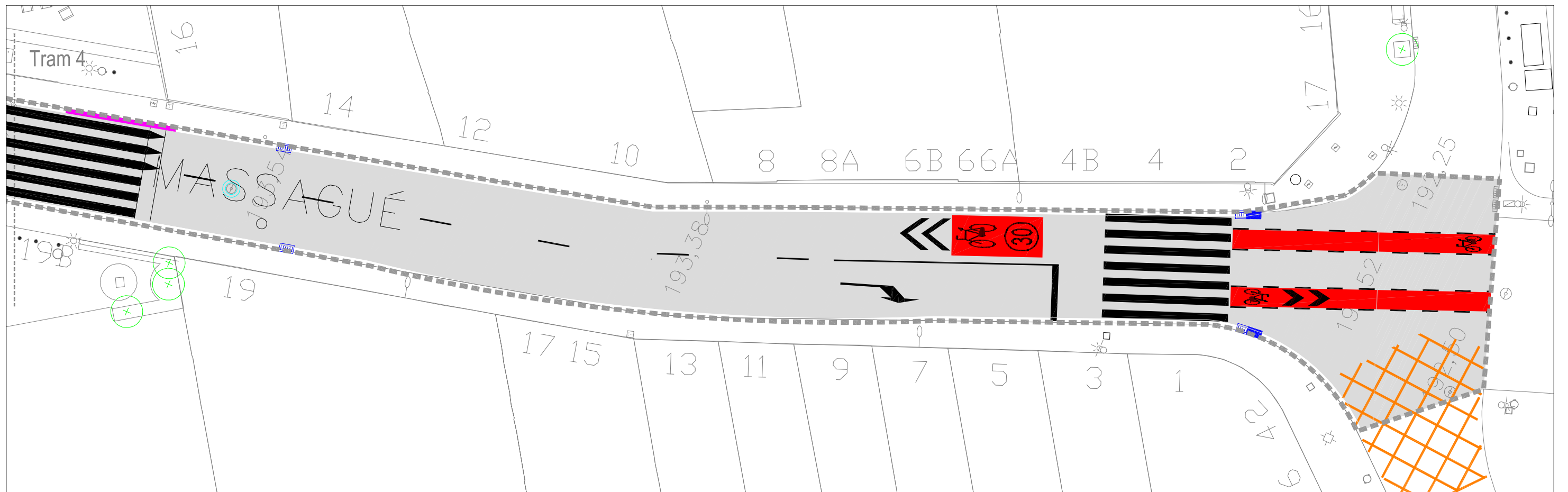
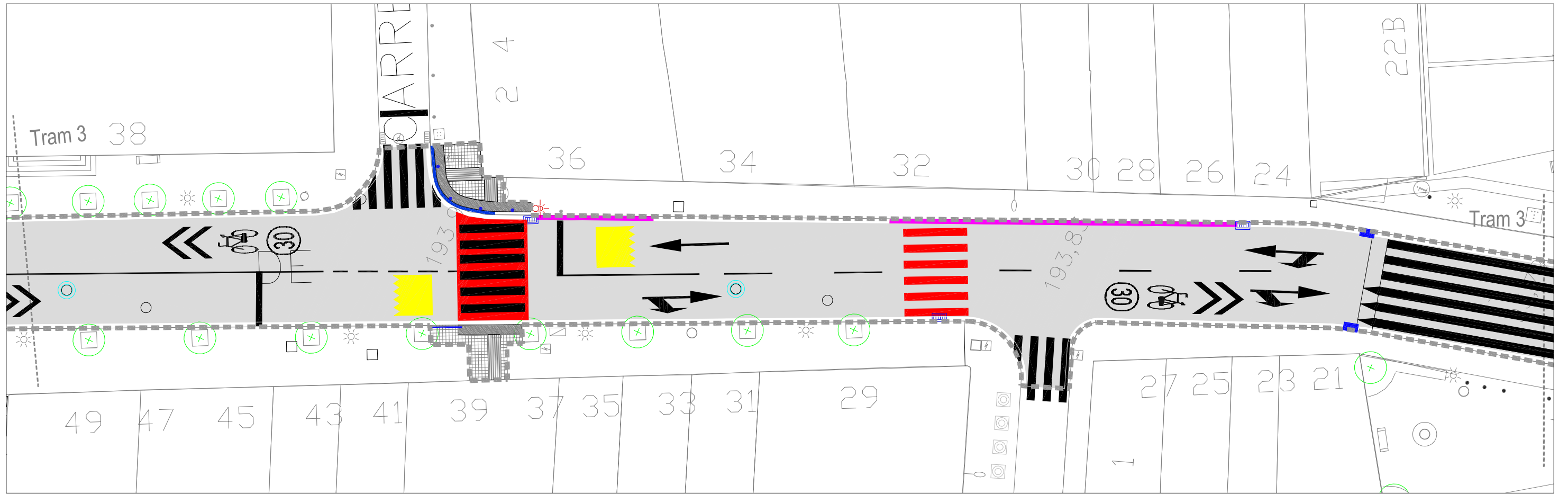
LLEGENDA Àmbit intervenció 2.678 m ²	CALÇADA. FRESATS, DEMOLICIONS I SANEJATS Fresat superficial total Saneig puntual Saneig rasa serveis	CALÇADA. ARRENCADA I NIVELLACIÓ ELEMENTS EXISTENTS Embornal Tapa pou clavegueram	Escala: 1/250 Referència: Districte 1			
	Ajuntament de Sabadell SERVEI D'OBRES PÚBLIQUES, PARCS I JARDINS	RENOVACIÓ I MILLORA DELS FERMS DE CALÇADES I VORERES DELS CARRERS DE SABADELL. FASE 4	Redacció: Arquitecte Josep Solé Mateu		Arquitecte tècnic Lluís Fontanet	Intervenció: GPA: 35463 CARRER DE VIA MASSAGUÉ (CALÇADA) entre Zamenhoff i Valls Plànol: PLANTA DEMOLICIONS, ENDERROCS I NIVELLACIÓ



LLEGENDA Àmbit intervenció 2.678 m ²	FRESATS, DEMOLICIONS I SANEJATS Fresat superficial total Sanej puntual Sanej rasa serveis Demolició rigola Demolició paviment panot+base Demolició paviment de panot			ARRENCADA I NIVELLACIÓ ELEMENTS EXISTENTS Tapa embornal Tapa pou clavegueram Desmuntatge de barana Semàfor a traslladar Demolició de peça de vorada Retirada pilona			Escala: 1/250 Referència: Districte I
	Ajuntament de Sabadell <small>SERVEI D'OBRES PÚBLIQUES, PARCS I JARDINS</small>	RENOVACIÓ I MILLORA DELS FERMS DE CALÇADES I VORERES DELS CARRERS DE SABADELL. FASE 4		Redacció: Arquitecte Josep Solé Mateu	Arquitecte tècnic Lluís Fontanet	Dibuixat: X. Castrillon	Intervenció: GPA: 35463 CARRER DE VIA MASSAGUÉ (CALÇADA) entre Zamenhoff i Valls Plànol: PLANTA DEMOLICIONS, ENDERROCS I NIVELLACIÓ LOT 1

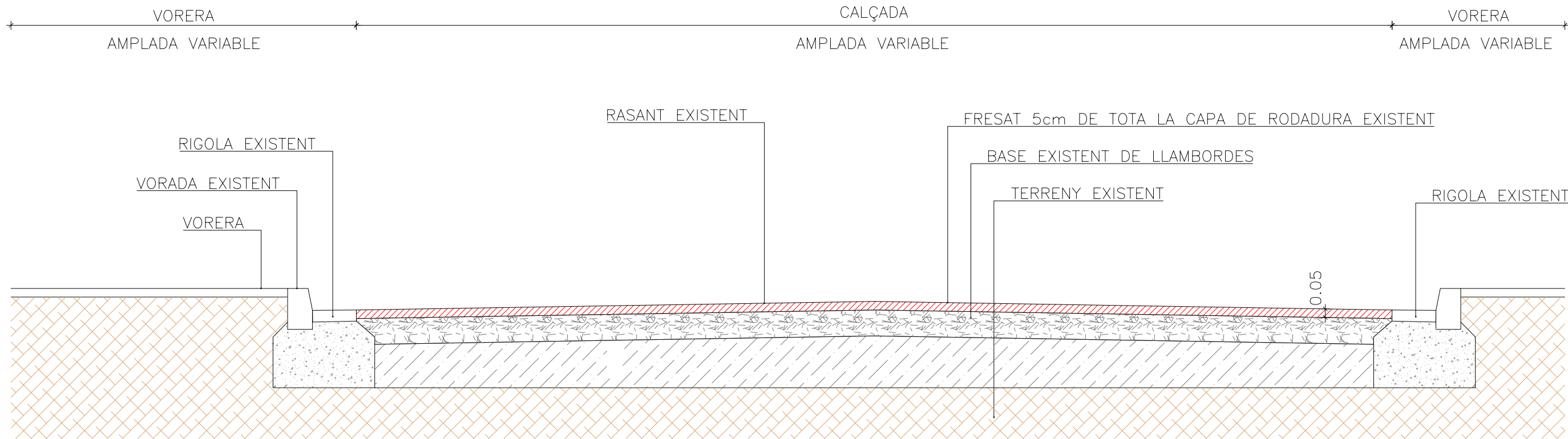


LLEGENDA Àmbit intervenció 2.678 m ²	CALÇADA. PAVIMENTS Capa de rodadura de MBC de gruix = 5 cm Rigola de morter de ciment blanc de 30x30 cm	ELEMENTS NOUS Tapa pou clavegueram Nou embornal Canvi tapa embornal	ACABATS I PINTURES Línies blanques Pas de vianants Pas de vianants vermell	Lletres i símbols Pictograma ESCOLA	Referència: 1/250		
					Districte 1		
Ajuntament de Sabadell <small>SERVEI D'OBRES PÚBLIQUES, PARCS I JARDINS</small>	RENOVACIÓ I MILLORA DELS FERMS DE CALÇADES I VORERES DELS CARRERS DE SABADELL. FASE 4	Redacció: Arquitecte Josep Solé Mateu	Arquitecte tècnic Lluís Fontanet	Dibuixat: X. Castrillon	Intervenció: GPA: 35463 CARRER DE VIA MASSAGUÉ (CALÇADA) entre Zamenhoff i Valls Plànol: PLANTA PAVIMENTS LOT 1	Codi: Data: Març 2024	Núm. plànol: 10.03 Tram 1 i Tram 2

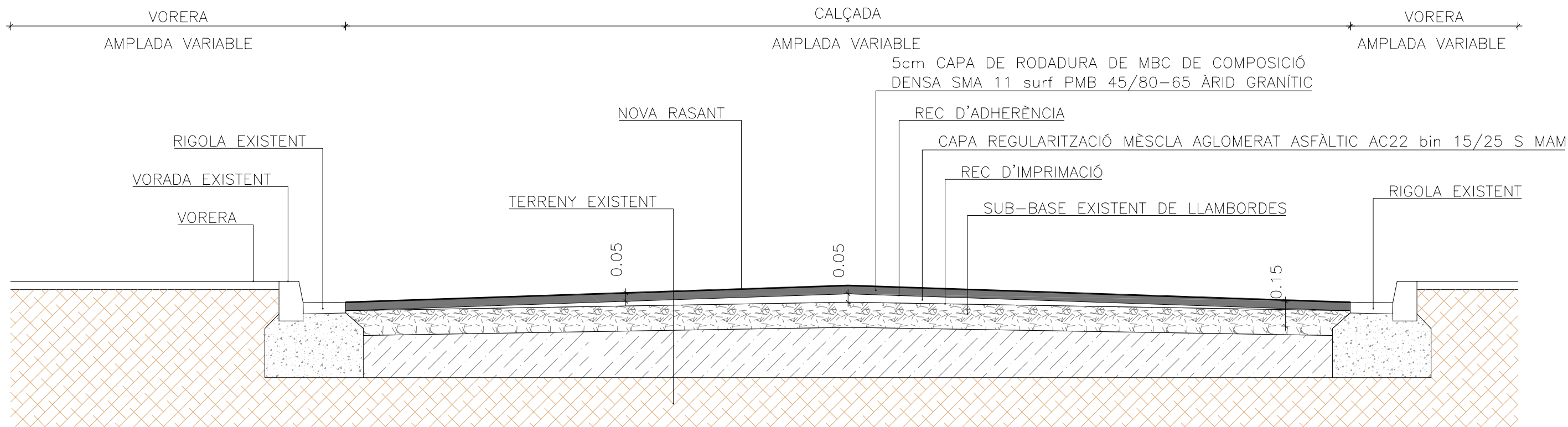



LLEGENDA Àmbit intervenció 2.678m ²	CALÇADA. PAVIMENTS Capa de rodadura de MBC de gruix = 5 cm Rigola de morter de ciment blanc de 30x30 cm	Paviment de panot Nova ubicació semàfor Peça de vorada de granit	Pilona nova Barana nova	ELEMENTS NOUS Tapa pou clavegueram Canvi tapa embornal Nou embornal	PINTURES Línies blanques Pas de vianants	Escala: 1/250 Referència: Districte 1	
						Ajuntament de Sabadell SERVEI D'OBRES PÚBLIQUES, PARCS I JARDINS	

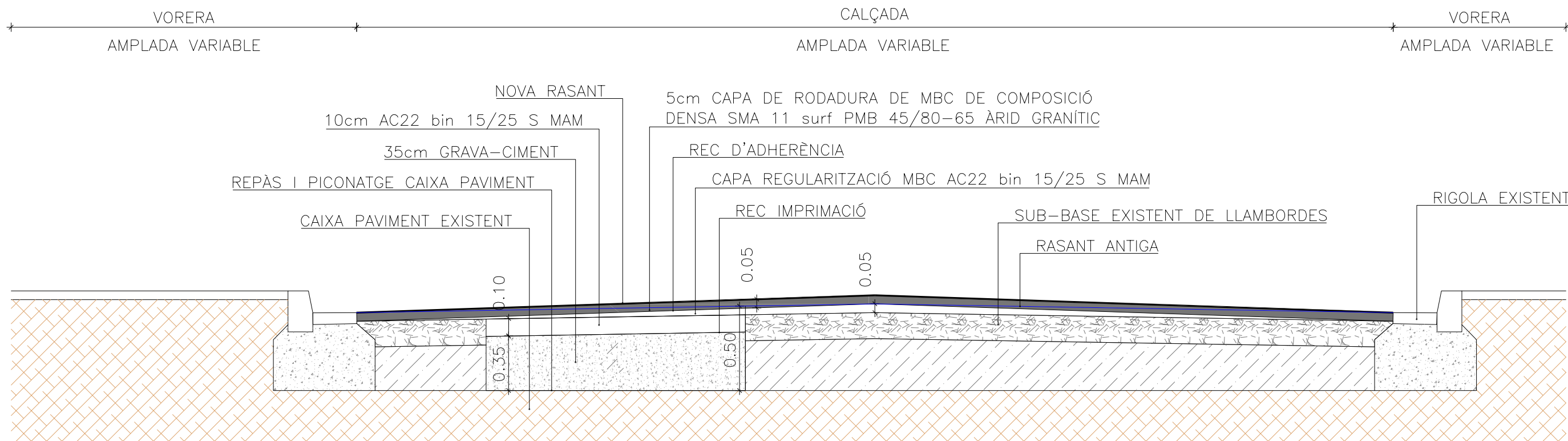
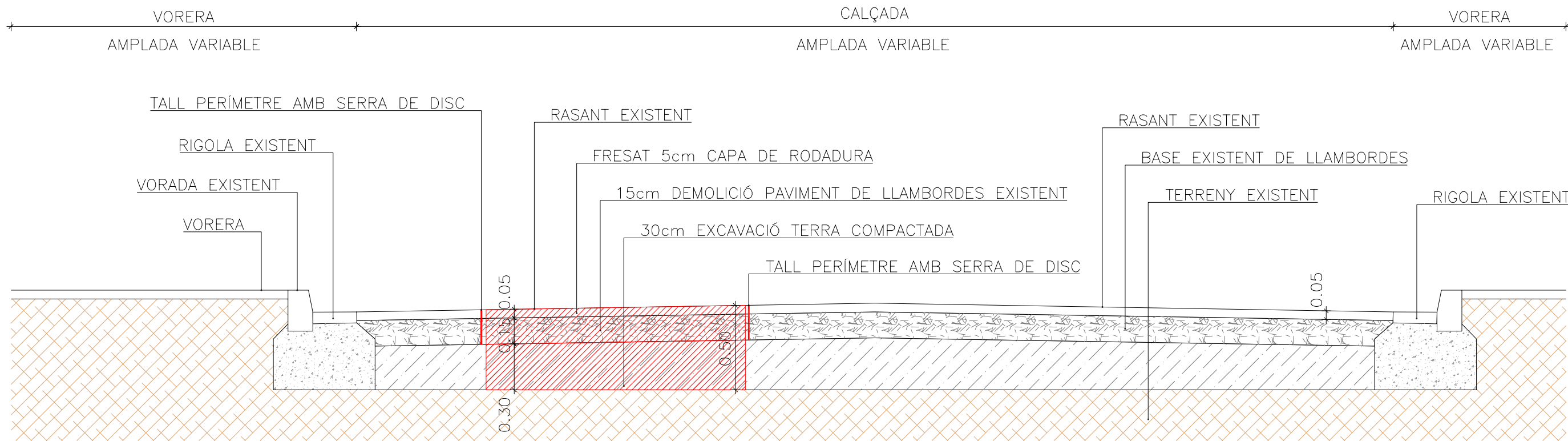
SECCIÓ TIPUS DEMOLICIONS I EXCAVACIONS



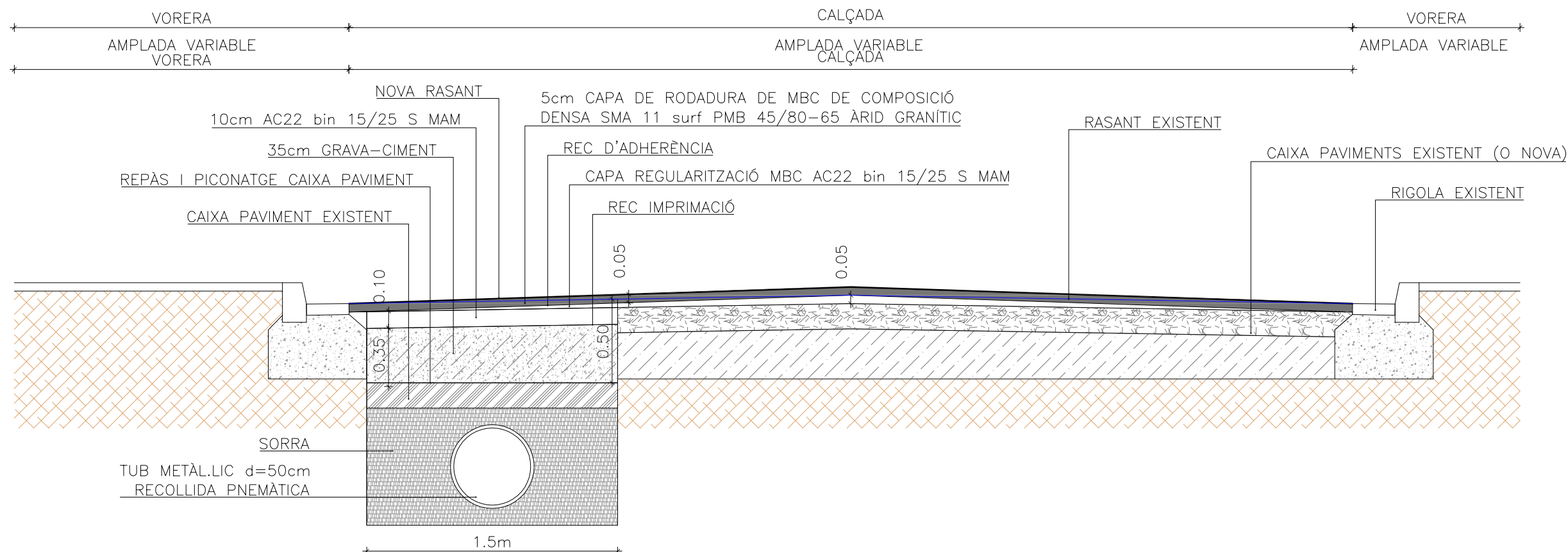
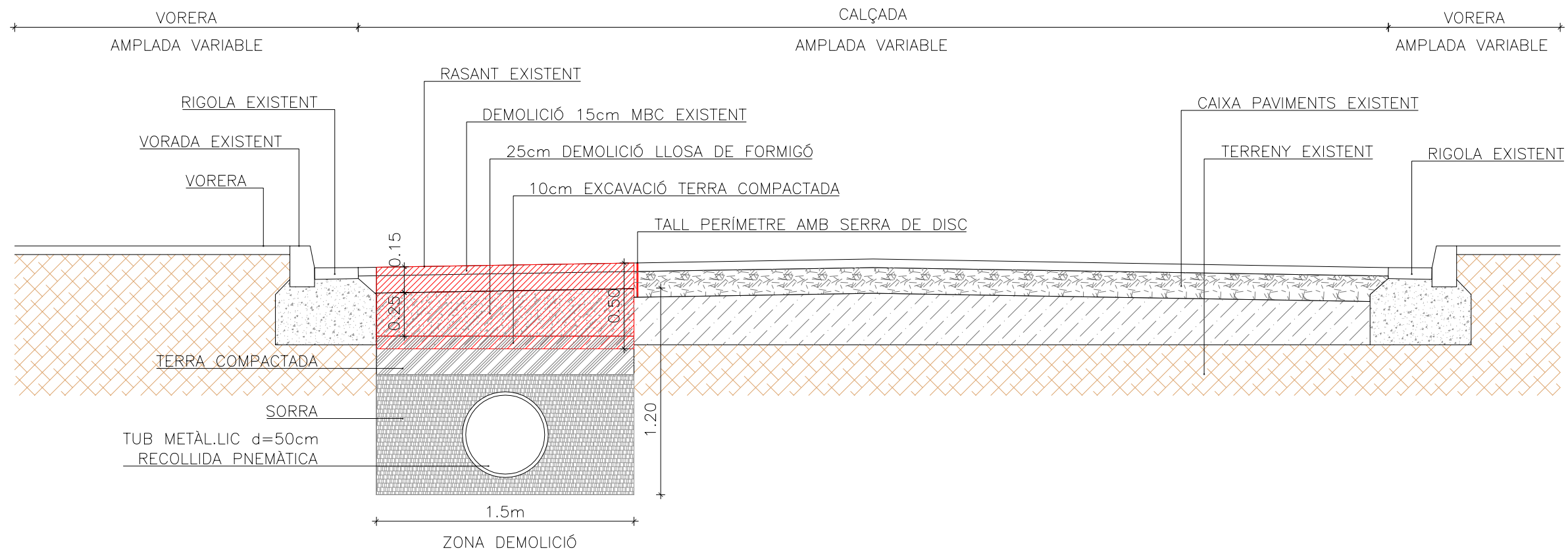
SECCIÓ TIPUS RENOVACIÓ CAPA RODADURA



 <p>Ajuntament de Sabadell SERVEI D'OBRES PÚBLIQUES, PARCS I JARDINS</p>	<p>RENOVACIÓ I MILLORA DELS FERMS DE CALÇADES I VORERES DELS CARRERS DE SABADELL. FASE 4</p>	<p>Redacció: Arquitecte Josep Solé Mateu</p> <p>Arquitecte tècnic Lluís Fontanet</p>	<p>Dibuixat: X. Castrillon</p>	<p>Intervenció: GPA: 35463 CARRER DE VIA MASSAGUÉ (CALÇADA) entre Zamenhoff i Valls Plànol: RENOVACIÓ CAPA RODADURA</p>	<p>LOT 1</p>	<p>Escala:</p>	<p>Núm. plànol: 10.05</p>
						<p>Referència: Districte 1</p>	



<p>Ajuntament de Sabadell SERVEI D'OBRES PÚBLIQUES, PARCS I JARDINS</p>	<p>RENOVACIÓ I MILLORA DELS FERMS DE CALÇADES I VORERES DELS CARRERS DE SABADELL. FASE 4</p>	<p>Redacció: Arquitecte Josep Solé Mateu</p>	<p>Arquitecte tècnic Lluís Fontanet</p>	<p>Dibuixat: X. Castrillon</p>	<p>Intervenció: GPA: 35463 CARRER DE VIA MASSAGUÉ (CALÇADA) entre Zamenhoff i Valls Plànol: SANEIG PUNTUAL</p>	<p>LOT 1</p>	<p>Escala:</p>	<p>Núm. plànol: 10.06</p>
							<p>Referència: Districte 1</p>	

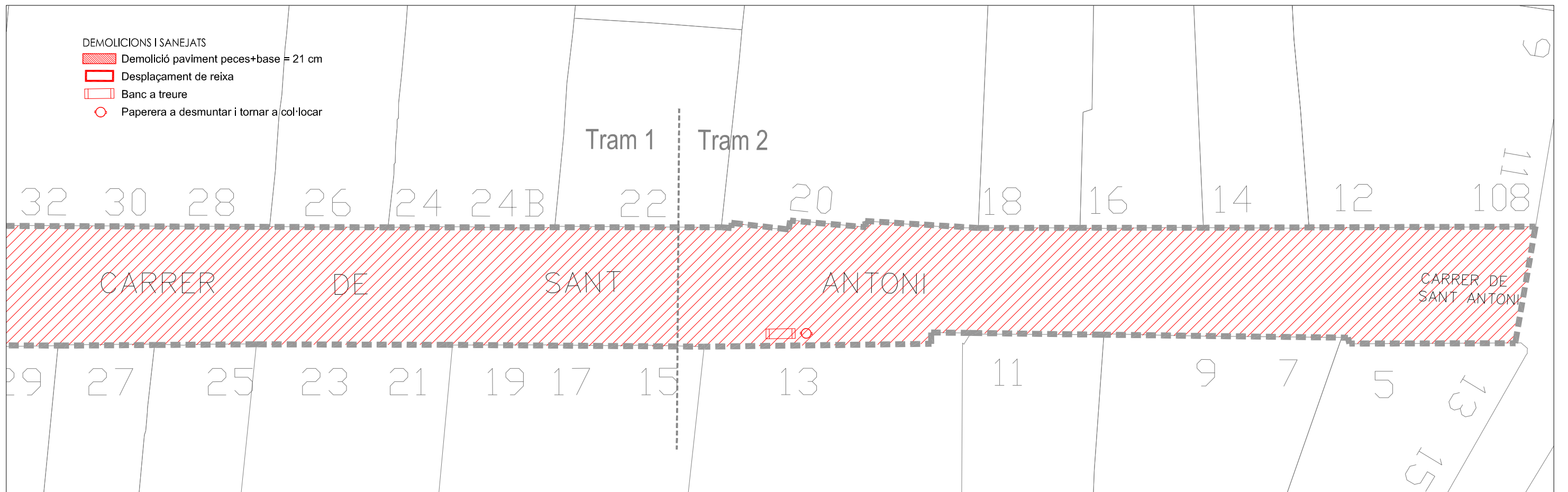



<p>Ajuntament de Sabadell SERVEI D'OBRES PÚBLIQUES, PARCS I JARDINS</p>	<p>RENOVACIÓ I MILLORA DELS FERMS DE CALÇADES I VORERES DELS CARRERS DE SABADELL. FASE 4</p>	<p>Redacció: Arquitecte Josep Solé Mateu</p>	<p>Arquitecte tècnic Lluís Fontanet</p>	<p>Dibuixat: X. Castrillon</p>	<p>Intervenció: GPA: 35463 CARRER DE VIA MASSAGUÉ (CALÇADA) entre Zamenhoff i Valls Plànol: SANEIG SOBRE RASA DE SERVEIS</p>	<p>LOT 1</p>	<p>Escala:</p>	<p>Núm. plànol: 10.07</p>
							<p>Referència: Districte I</p>	



**RENOVACIÓ I MILLORA DELS FERMS DE CALÇADES I
VORERES DELS CARRERS DE SABADELL- FASE 4**

E. PLÀNOLS

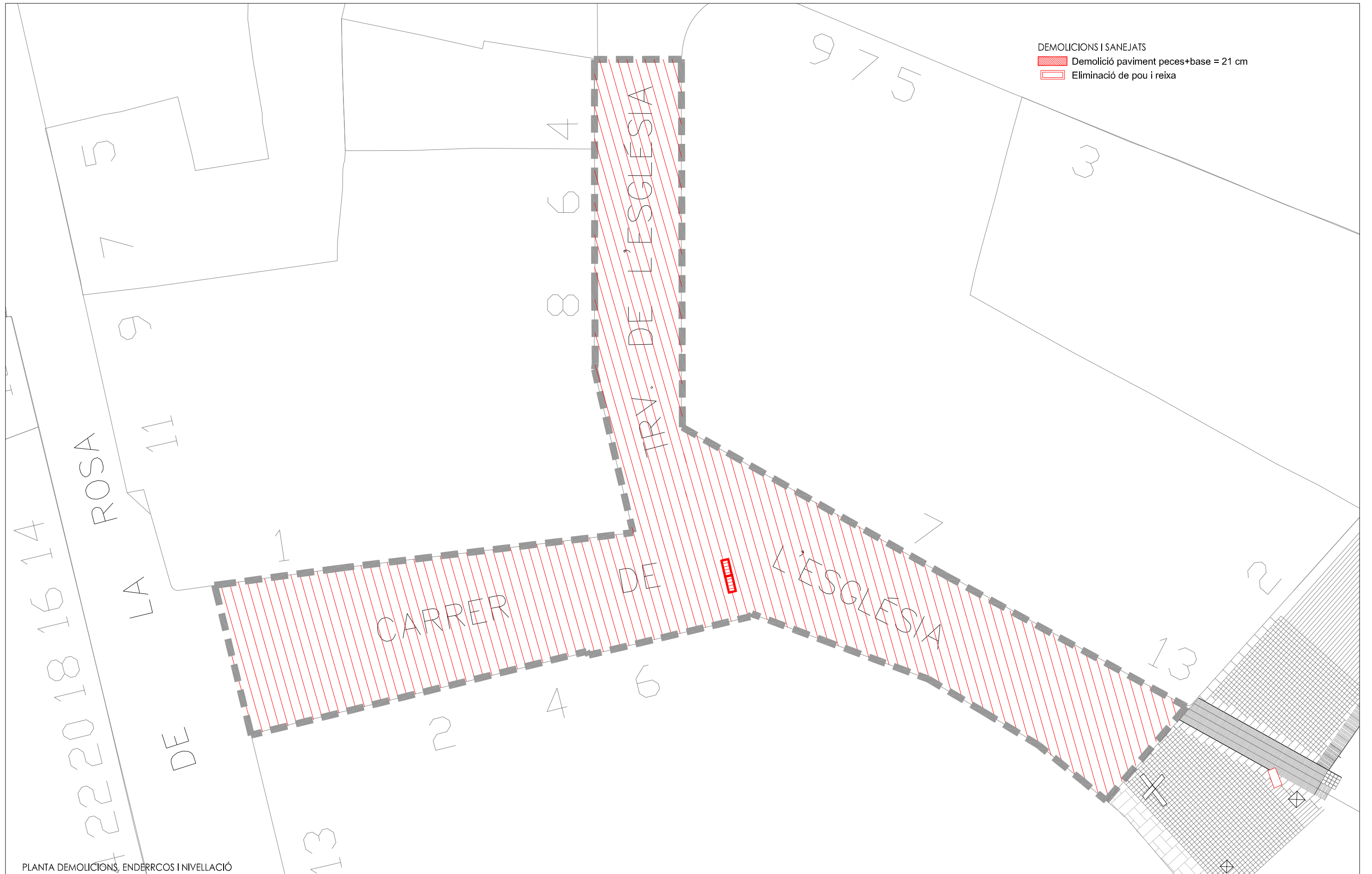
LOT 2: RENOVACIÓ DE PAVIMENTS EN VORERES. DISTRICTES I, II I III



<p>LLEGENDA</p> <p>Àmbit intervenció 580 m²</p>	<p>Redacció: Arquitecte</p> <p>Josep Solé Mateu</p>	<p>Arquitecte tècnic</p> <p>Lluís Fontanet</p>	<p>Dibuixat:</p> <p>X. Castrillon</p>	<p>Intervenció: GPA: 29515 CARRER DE SANT ANTONI entre Gràcia i Jesus</p> <p>Plànol: PLANTA DEMOLICIONS, ENDERRCOS I NIVELLACIÓ</p> <p style="text-align: right;">LOT 2</p>	<p>Escala:</p> <p>1/200</p>	
					<p>Referència:</p> <p>Districte 1</p>	
<p>Ajuntament de Sabadell</p> <p>SERVEI D'OBRES PÚBLIQUES, PARCS I JARDINS</p>	<p>RENOVACIÓ I MILLORA DELS FERMS DE CALÇADES I VORERES DELS CARRERS DE SABADELL. FASE 4</p>				<p>Codi:</p>	<p>Núm. plànol:</p> <p>11.01</p>
					<p>Data:</p> <p>Març 2024</p>	<p>Tram 1 i Tram 2</p>



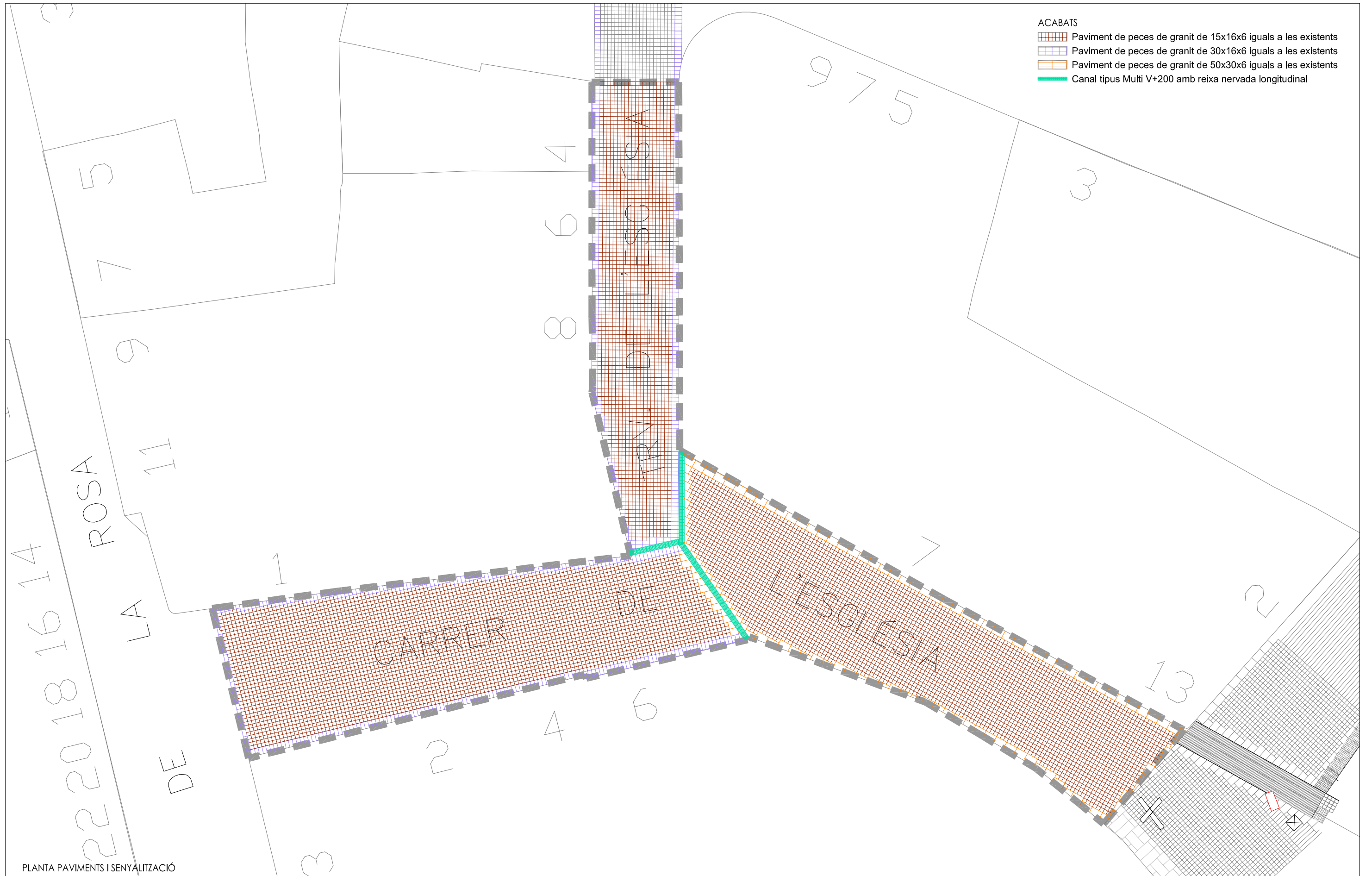
LLEGENDA Àmbit intervenció 580 m ²	Redacció: Arquitecte Josep Solé Mateu	Arquitecte tècnic Lluís Fontanet	Dibuixat: X. Castrillon	Intervenció: GPA: 29515 CARRER DE SANT ANTONI entre Gràcia i Jesus Plànol: PLANTA PAVIMENTS LOT 2	Escala: 1/200	
					Referència: Districte 1	
Ajuntament de Sabadell SERVEI D'OBRES PÚBLIQUES, PARCS I JARDINS	RENOVACIÓ I MILLORA DELS FERMS DE CALÇADES I VORERES DELS CARRERS DE SABADELL. FASE 4					



PLANTA DEMOLICIONS, ENDERRCOS I NIVELLACIÓ

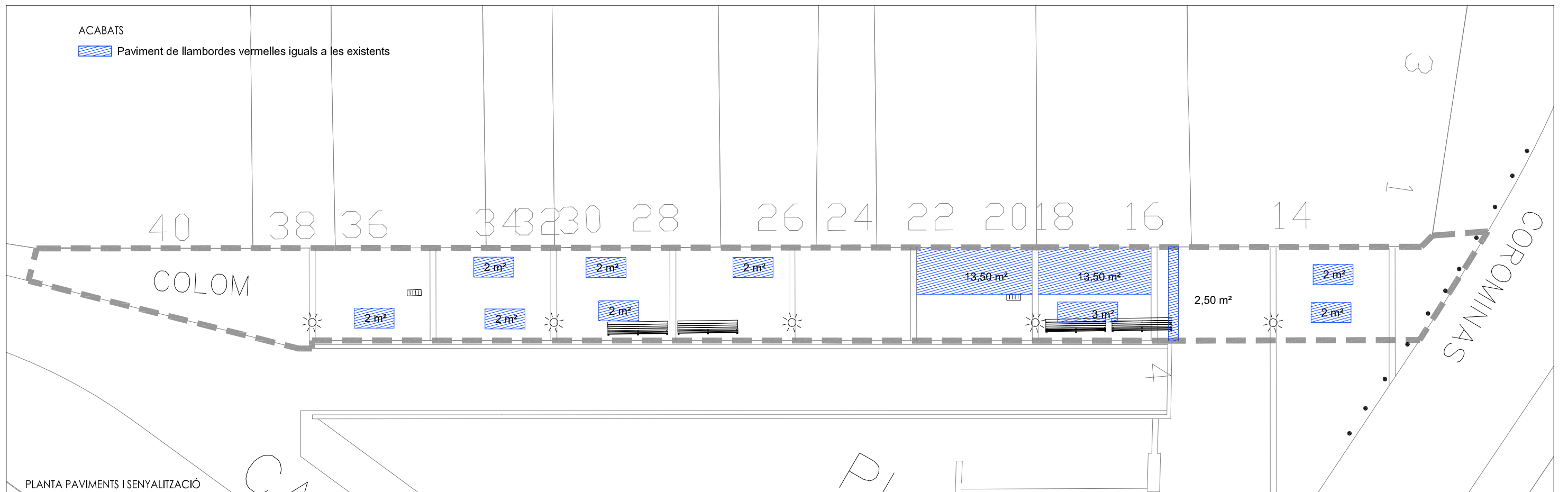
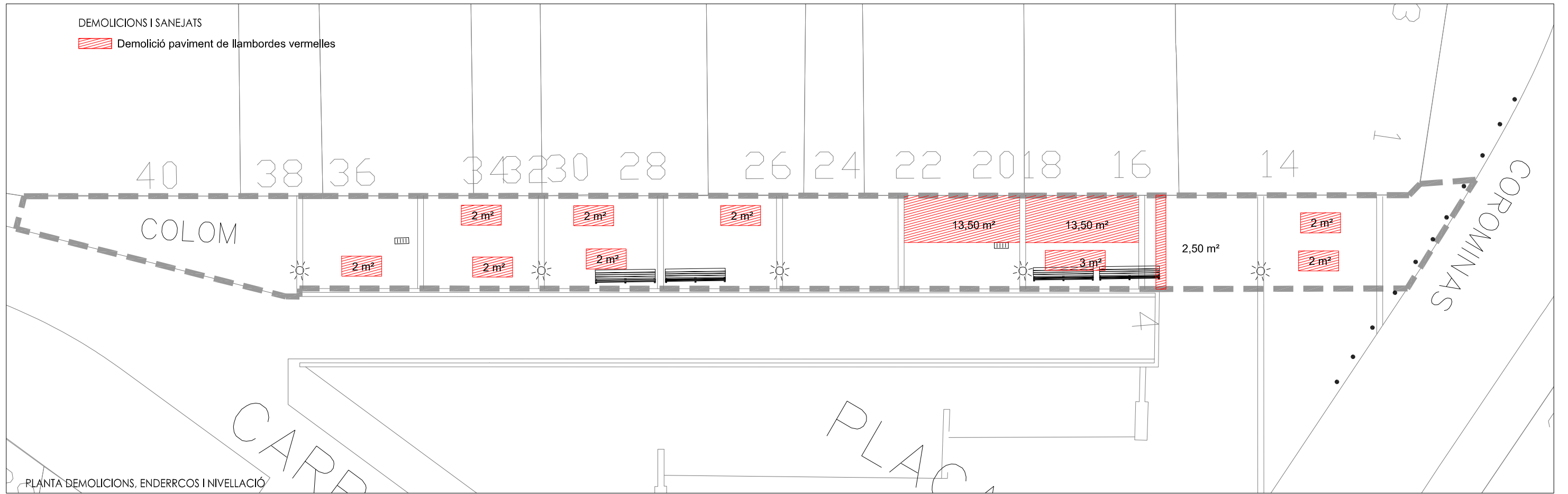
LLEGENDA Àmbit intervenció 292 m ²				Escala: 1/150 Referència: Districte 1			
	Ajuntament de Sabadell <small>SERVEI D'OBRES PÚBLIQUES, PARCS I JARDINS</small>	RENOVACIÓ I MILLORA DELS FERMS DE CALÇADES I VORERES DELS CARRERS DE SABADELL. FASE 4	Redacció: Arquitecte Josep Solé Mateu	Arquitecte tècnic Lluís Fontanet		Dibuixat: X. Castrillon	Intervenció: GPA: 36393 GPA: 36394 TRAVESERA DE L'ESGLÉSIA I CARRER DE L'ESGLÉSIA Plànol: PLANTA DEMOLICIONS, ENDERRCOS I NIVELLACIÓ

LOT 2

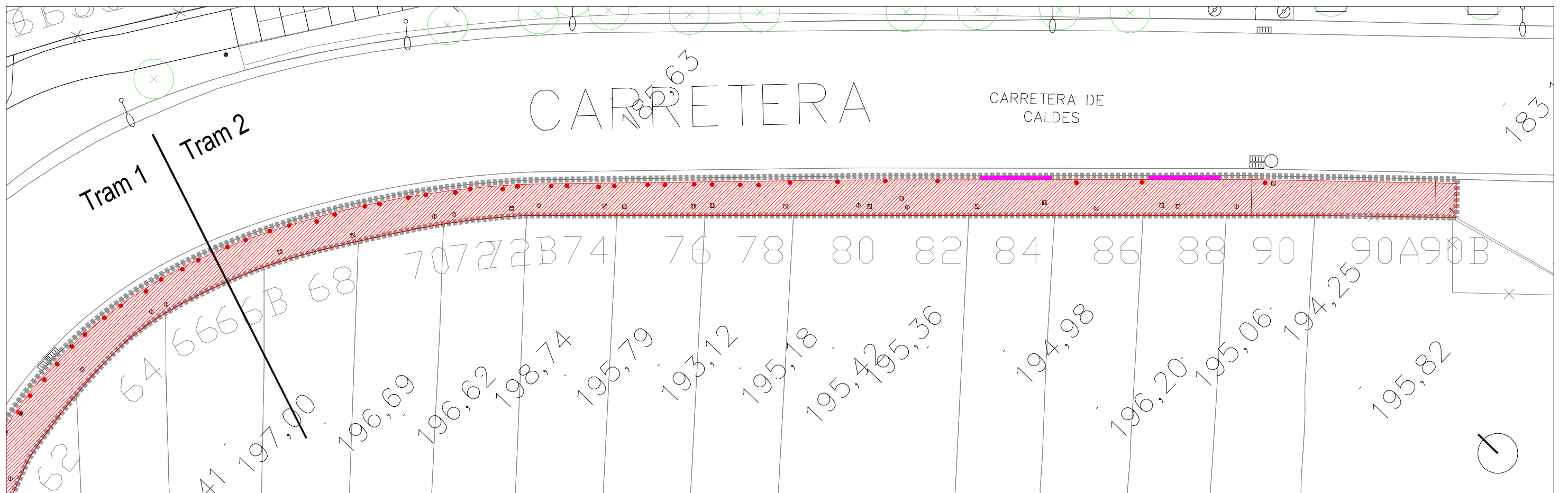
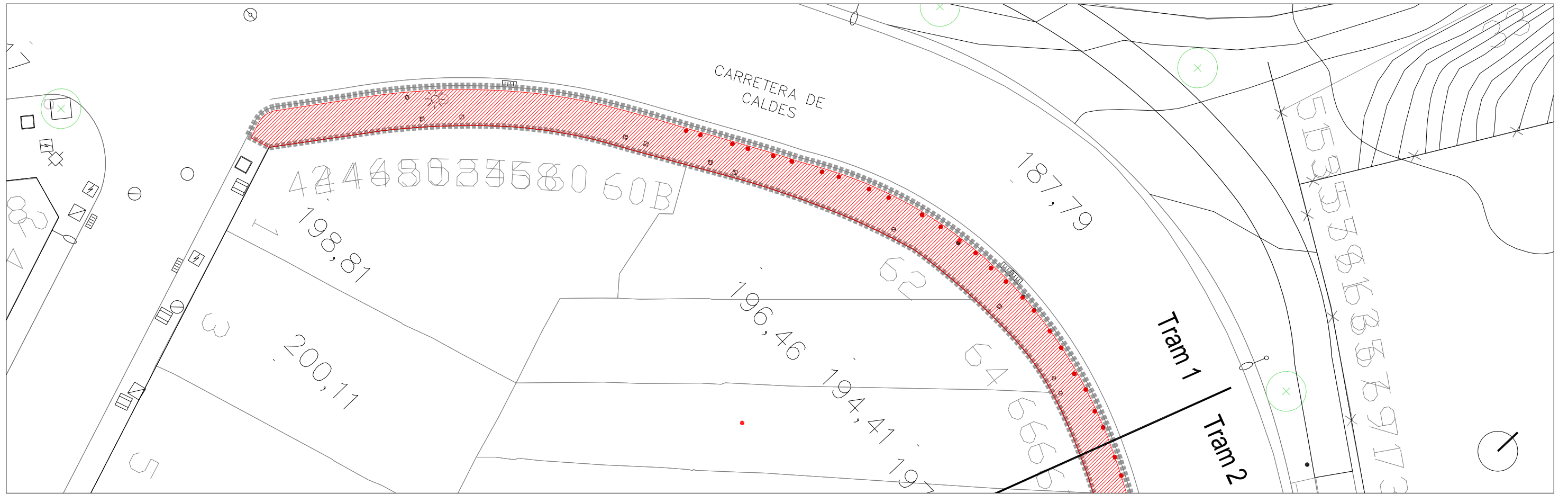


LLEGENDA Àmbit intervenció 292 m ²				Escala: 1/150 Referència: Districte 1			
	Ajuntament de Sabadell <small>SERVEI D'OBRES PÚBLIQUES, PARCS I JARDINS</small>	RENOVACIÓ I MILLORA DELS FERMS DE CALÇADES I VORERES DELS CARRERS DE SABADELL. FASE 4	Redacció: Arquitecte Josep Solé Mateu	Arquitecte tècnic Lluís Fontanet		Dibuixat: X. Castrillon	Intervenció: GPA: 36393 GPA: 36394 TRAVESERA DE L'ESGLÉSIA I CARRER DE L'ESGLÉSIA Plànol: PLANTA PAVIMENTS

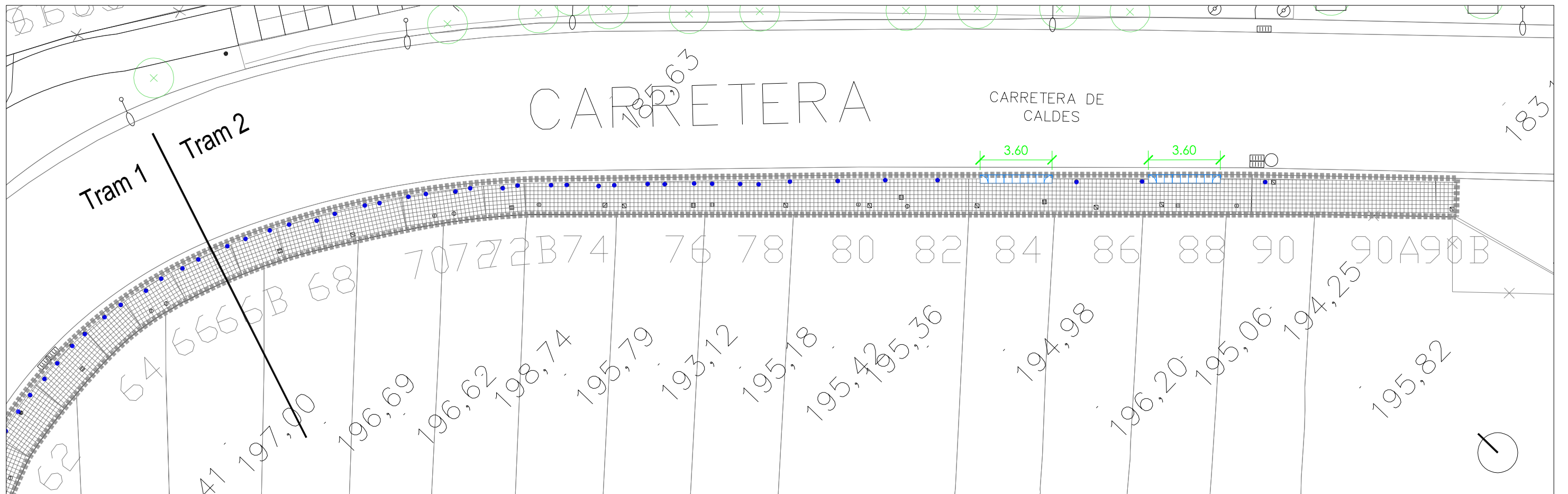
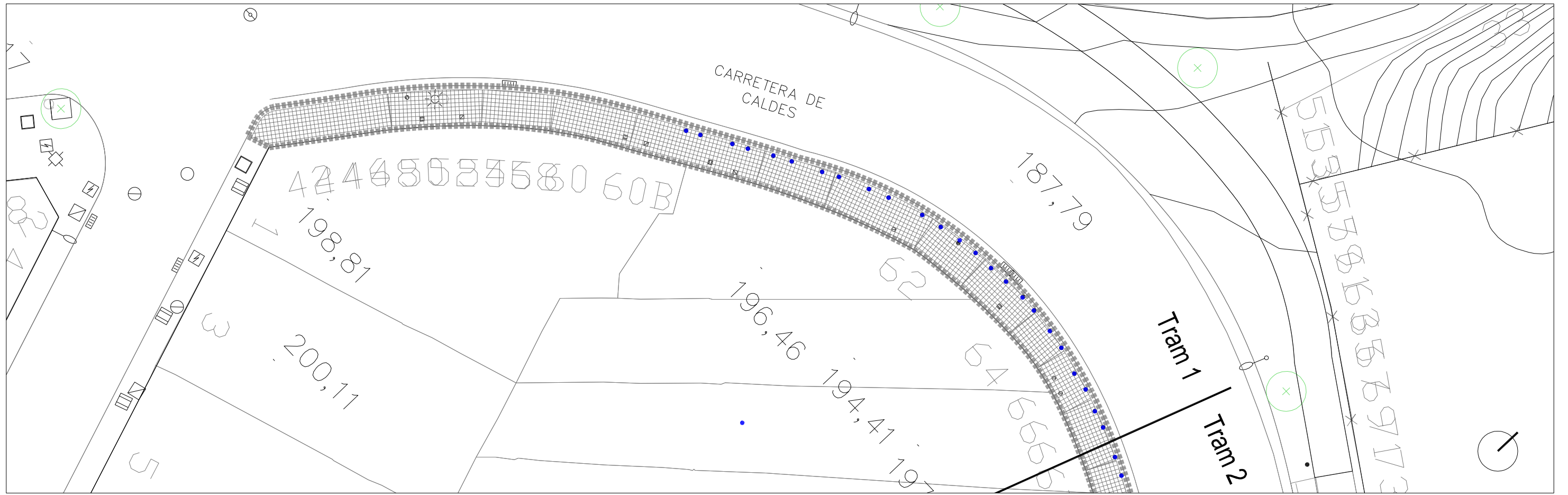
LOT 2



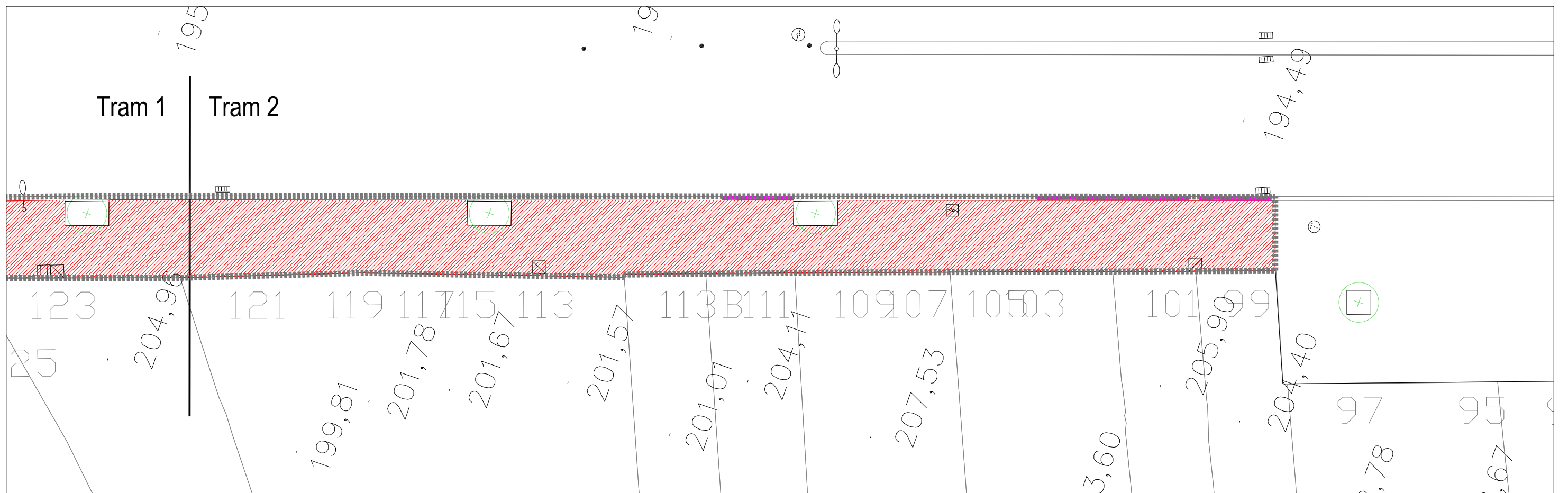
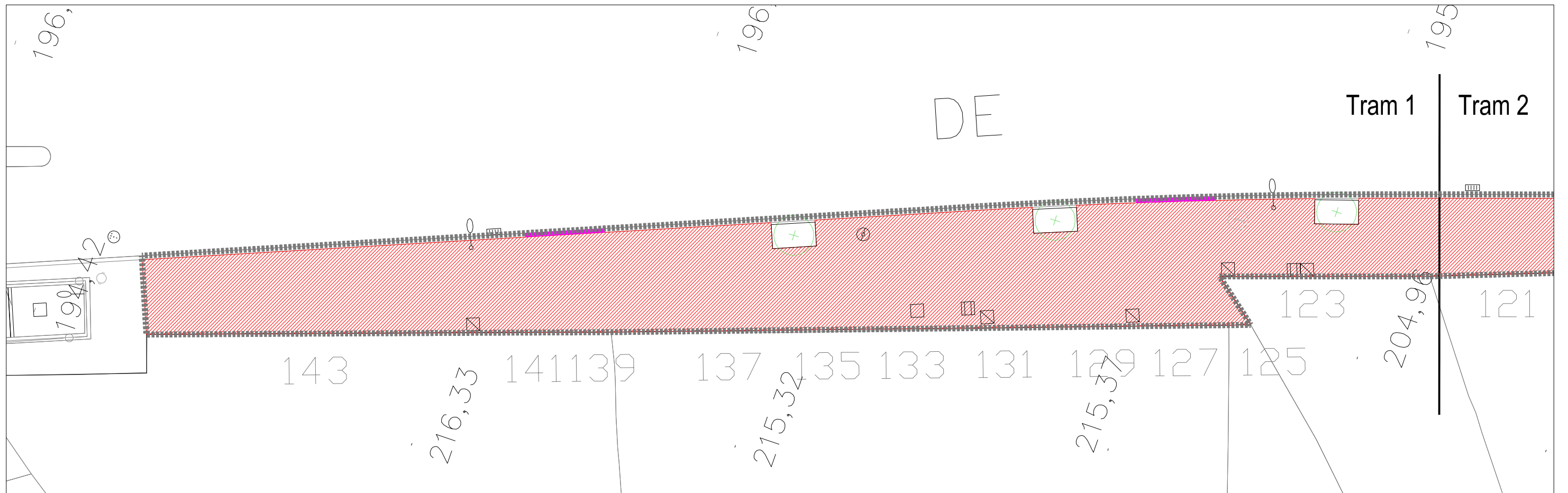
LLEGENDA Àmbit intervenció 315 m ²				Escala: 1/200 Referència: Districte I	
	Ajuntament de Sabadell <small>SERVEI D'OBRES PÚBLIQUES, PARCS I JARDINS</small>	RENOVACIÓ I MILLORA DELS FERMS DE CALÇADES I VORERES DELS CARRERS DE SABADELL. FASE 4	Redacció: Arquitecte Josep Solé Mateu	Arquitecte tècnic Lluís Fontanet	
		Intervenció: GPA: 35230 CARRER DE COLOM entre Sant Jaume i Coromines	Plànol: PLANTA DEMOLICIONS, ENDERRCOS I NIVELLACIÓ PLANTA PAVIMENTS		Codi: Data: Març 2024
				LOT 2	Núm. plànol: 13.01



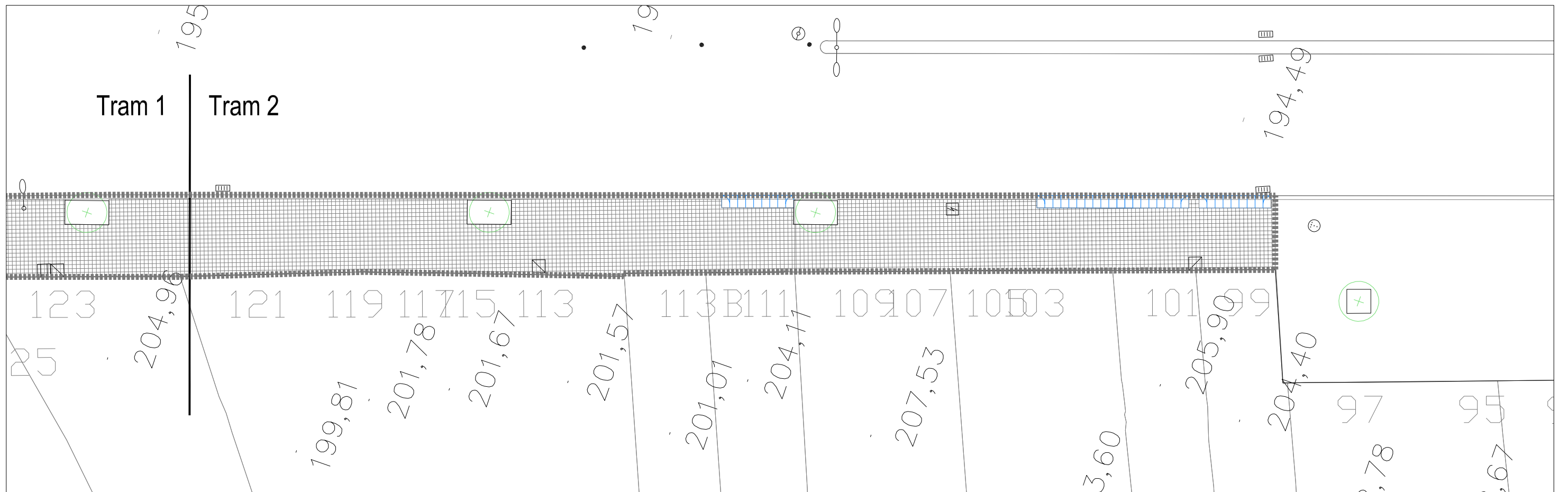
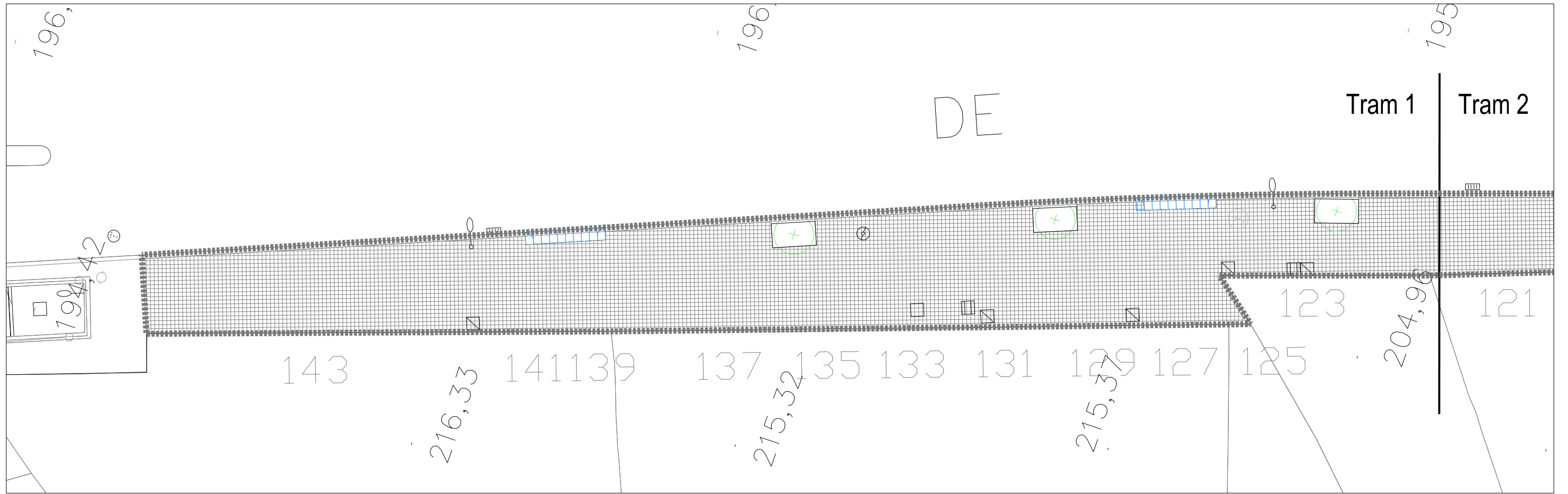
LLEGENDA Àmbit intervenció 214 m ²	Demolició paviment panot Demolició de paviment d'asfalt Demolició de rigola de formigó	Demolició de peça de vorada Retirada pilona	Escala: 1/200 Referència: Districte 1
	Ajuntament de Sabadell SERVEI D'OBRES PÚBLIQUES, PARCS I JARDINS	RENOVACIÓ I MILLORA DELS FERMS DE CALÇADES I VORERES DELS CARRERS DE SABADELL. FASE 4	Redacció: Arquitecte Josep Solé Mateu
Dibuixat: X. Castrillon	Intervenció: GPA: 29554 CARRETERA DE CALDES entre Covadonga i Santa Teresa Plànol: PLANTA DEMOLICIONS, ENDERROCS I NIVEL·LACIÓ	Cod: LOT 2 Data: Març 2024	Núm. plànol: 14.01 Tram 1 i Tram 2



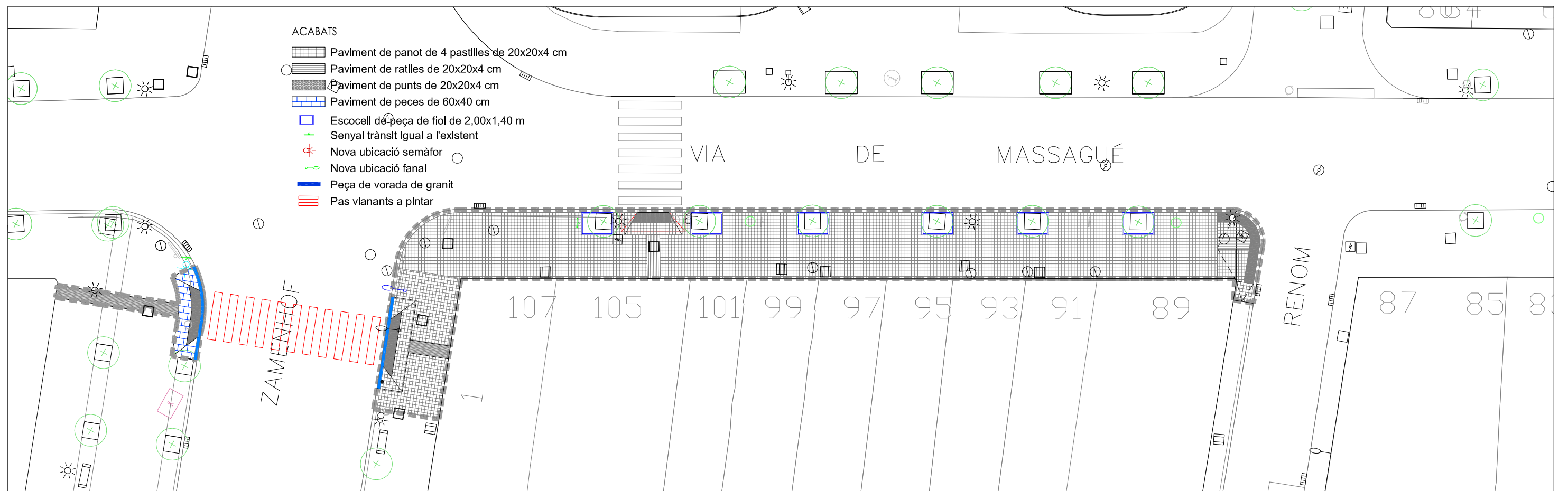
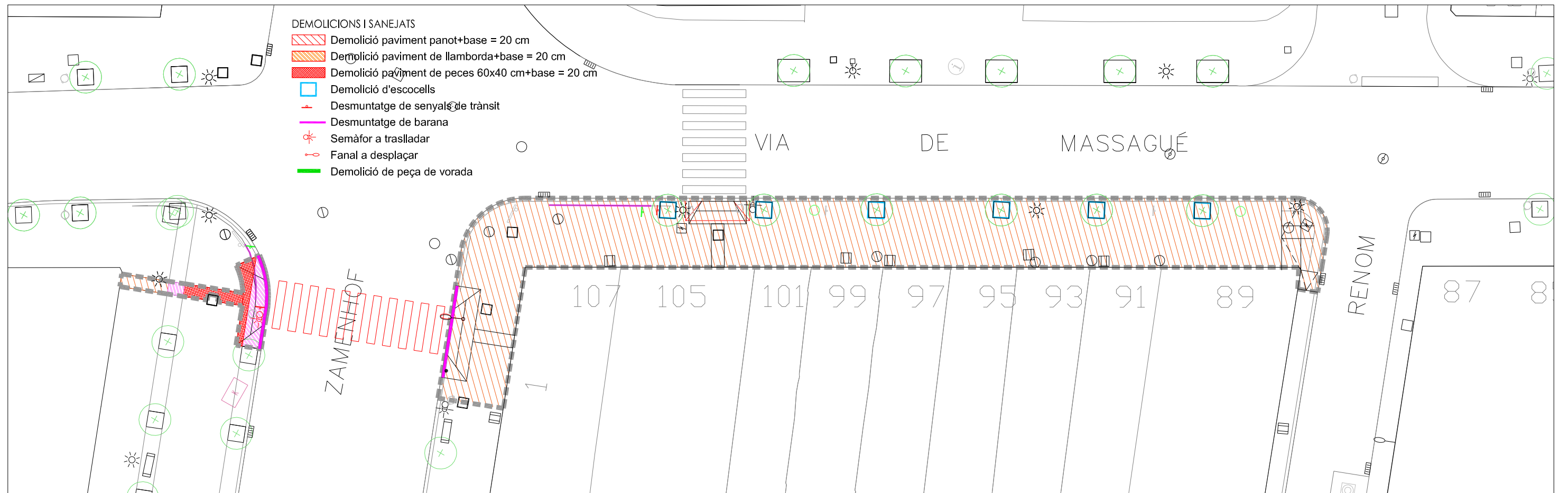
LLEGENDA Àmbit intervenció 214 m ²	Paviment de panot de 4 pastilles de 20x20x4 cm Paviment de ratlles de 20x20x4 cm Paviment de punts de 20x20x4 cm	Gual V40 de formigó Pilona nova	Escala: 1/200 Referència: Districte 1
	Ajuntament de Sabadell SERVEI D'OBRES PÚBLIQUES, PARCS I JARDINS	RENOVACIÓ I MILLORA DELS FERMS DE CALÇADES I VORERES DELS CARRERS DE SABADELL. FASE 4 Redacció: Josep Solé Mateu Arquitecte: Lluís Fontanet	Dibuixat: X. Castrillon Intervenció: GPA: 29554 CARRETERA DE CALDES entre Covadonga i Santa Teresa Plànol: PLANTA PAVIMENTS



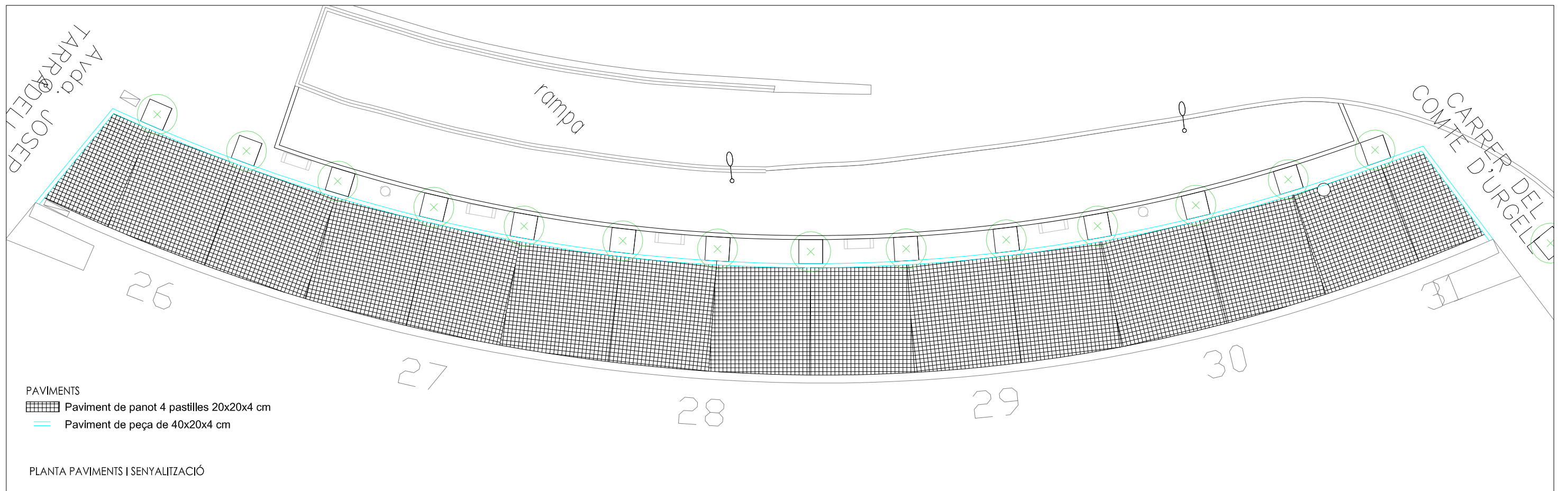
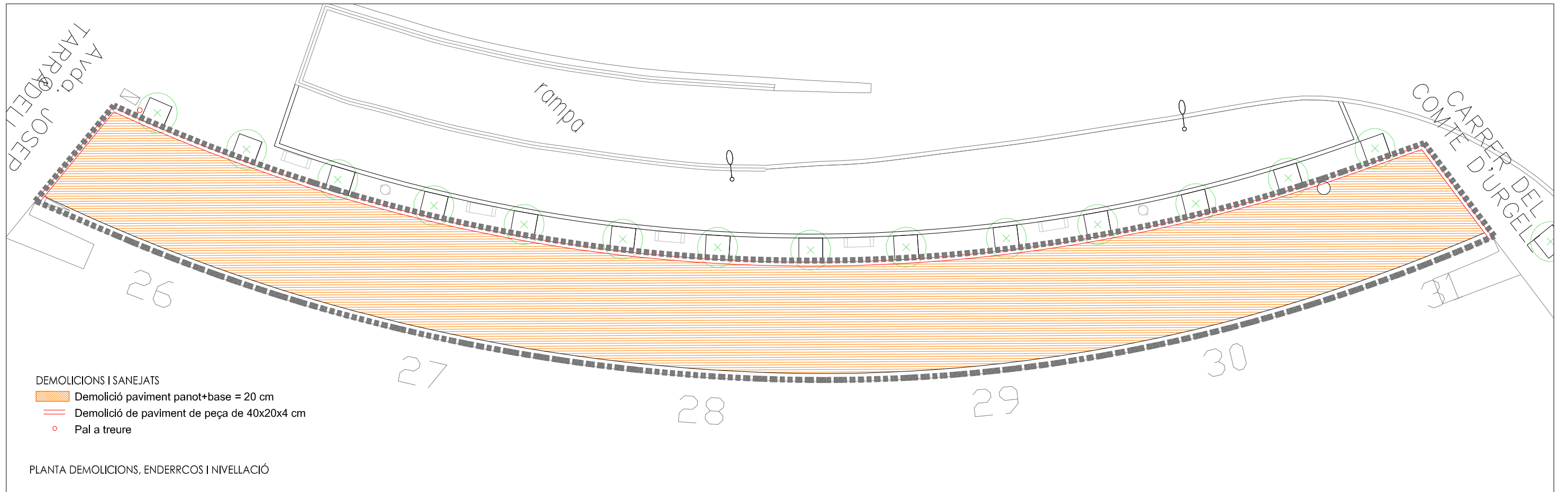
LLEGENDA Àmbit intervenció 542 m ²	Demolició paviment panot	Demolició de peça de vorada	Escala: 1/200 Referència: Districte I Codi: Data: Març 2024	
	Demolició de paviment d'asfalt	Demolició de rigola de formigó		
Ajuntament de Sabadell <small>SERVEI D'OBRES PÚBLIQUES, PARCS I JARDINS</small>	RENOVACIÓ I MILLORA DELS FERMS DE CALÇADES I VORERES DELS CARRERS DE SABADELL. FASE 4	Redacció: Arquitecte Josep Solé Mateu	Arquitecte tècnic Lluís Fontanet	Dibutxat: X. Castrillon
		Intervenció: GPA: 28443 CARRER DE BRUJAS entre Salut i Creueta	Plànol: PLANTA DEMOLICIONS, ENDERROCS I NIVEL·LACIÓ	LOT 2



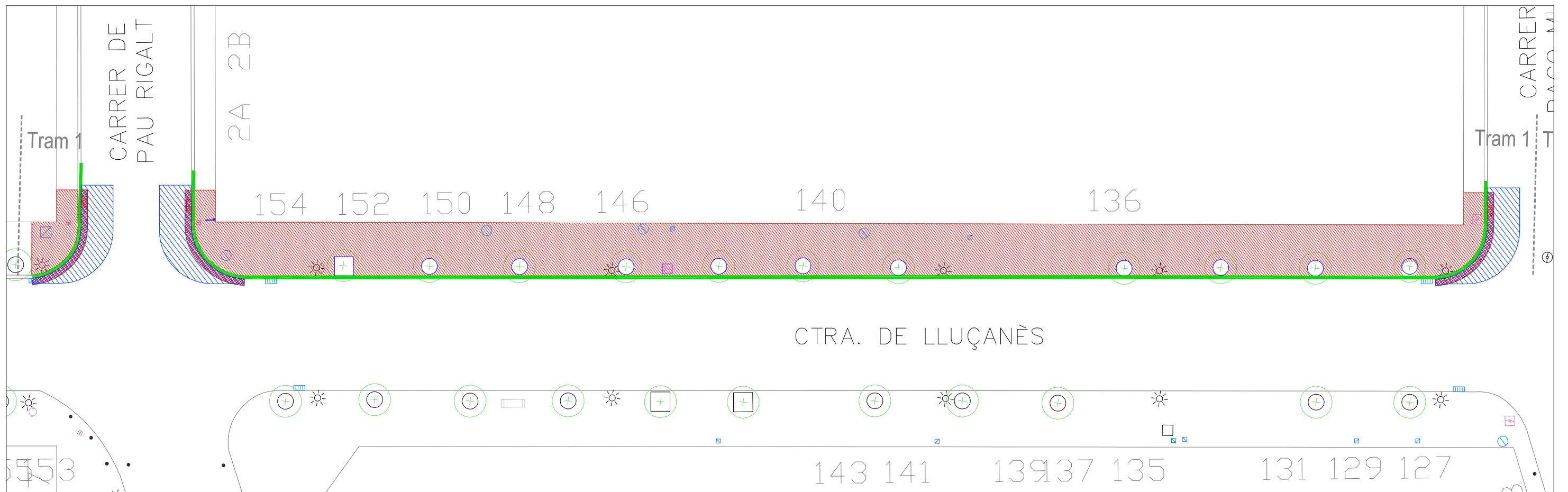

LLEGGENDA Àmbit intervenció 542 m ²	Paviment de panot de 4 pastilles de 20x20x4 cm	Gual V60 de formigó	Escala: 1/200					
	Paviment de ratlles de 20x20x4 cm	Paviment de punts de 20x20x4 cm	Referència: Districte I					
Ajuntament de Sabadell SERVEI D'OBRES PÚBLIQUES, PARCS I JARDINS	RENOVACIÓ I MILLORA DELS FERMS DE CALÇADES I VORERES DELS CARRERS DE SABADELL. FASE 4		Redacció: Arquitecte Josep Solé Mateu	Arquitecte tècnic Lluís Fontanet	Dibuixat: X. Castrillon	Intervenció: GPA: 28443 CARRER DE BRUJAS entre Salut i Creueta Plànol: PLANTA PAVIMENTS	Codí: Data: Març 2024	Núm. plànol: 15.02 Tram 1 i Tram 2




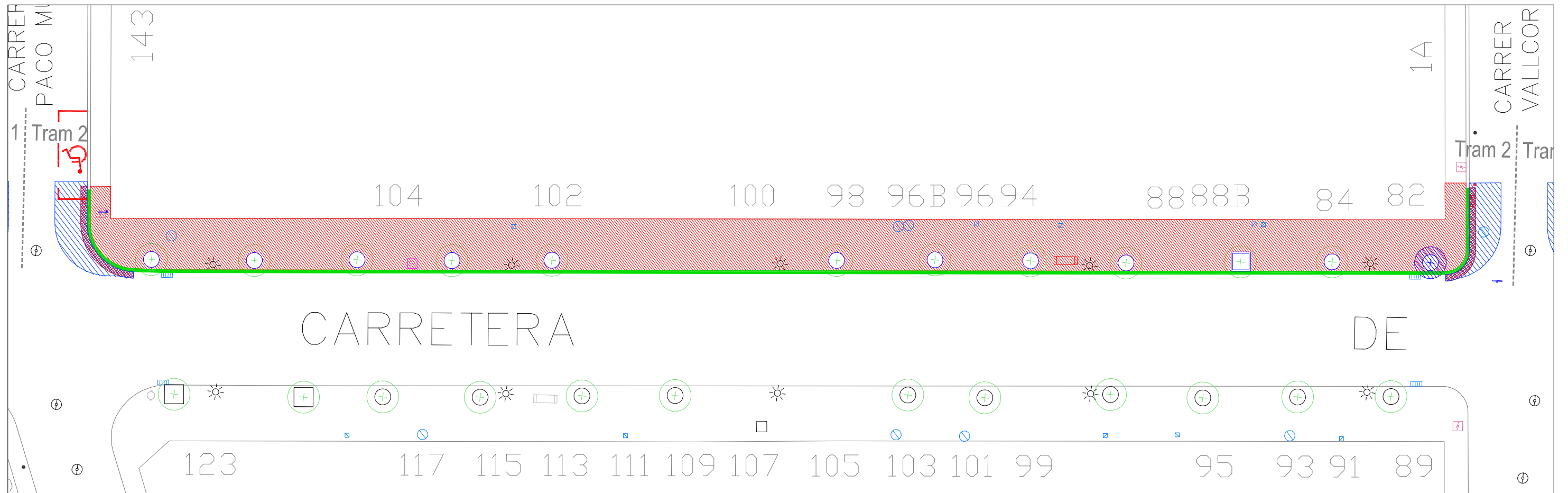
LLEGENDA Àmbit intervenció 283 m ²				Escala: 1/250 Referència: Districte 1		
	Ajuntament de Sabadell SERVEI D'OBRES PÚBLIQUES, PARCS I JARDINS	RENOVACIÓ I MILLORA DELS FERMS DE CALÇADES I VORERES DELS CARRERS DE SABADELL. FASE 4	Redacció: Arquitecte Josep Solé Mateu	Arquitecte tècnic Lluís Fontanet		Dibuixat: X. Castrillon Intervenció: GPA: 35463 CARRER DE VIA MASSAGUÉ (VORERA) entre Zamenhoff i Renom Plànol: PLANTA DEMOLICIONS, ENDERROCS I NIVELLACIÓ PLANTA PAVIMENTS




LLEGENDA Àmbit intervenció 421 m ²				Escala: 1/200 Referència: Districte 2			
	Ajuntament de Sabadell <small>SERVEI D'OBRES PÚBLIQUES, PARCS I JARDINS</small>	RENOVACIÓ I MILLORA DELS FERMS DE CALÇADES I VORERES DELS CARRERS DE SABADELL. FASE 4	Redacció: Arquitecte Josep Solé Mateu	Arquitecte tècnic Lluís Fontanet		Dibuixat: X. Castrillon	Intervenció: GPA: 28486 PLAÇA D'ESPANYA entre Josep Tarradellas i Comte d'Urgell Plànol: PLANTA DEMOLICIONS, ENDERRCOS I NIVELLACIÓ PLANTA PAVIMENTS



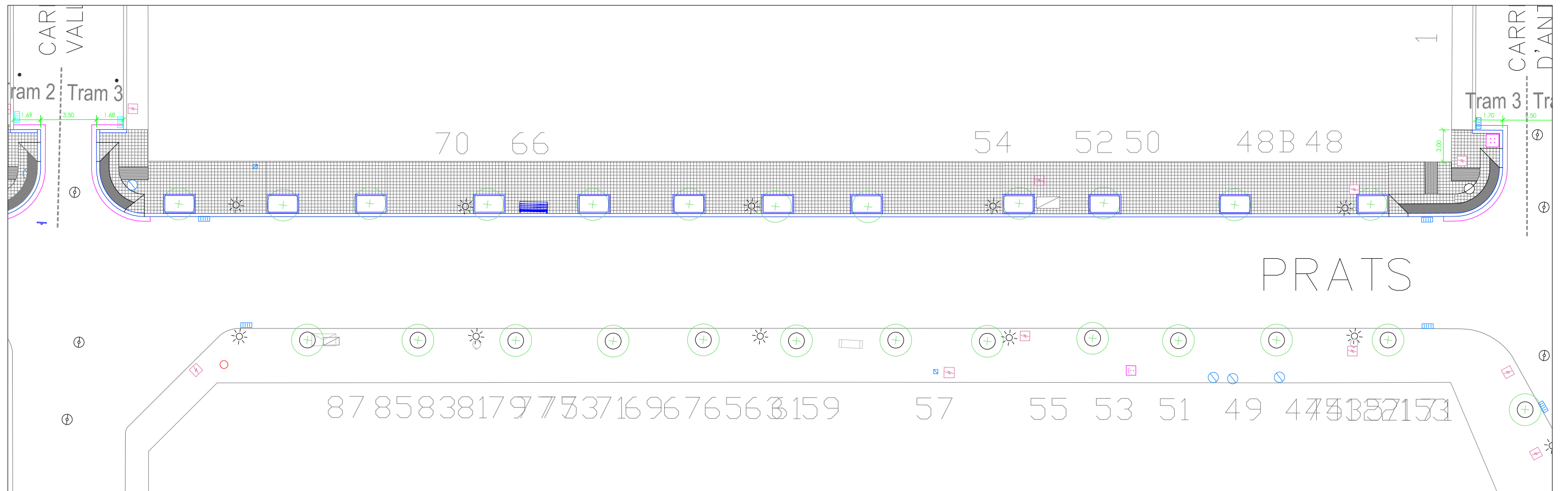
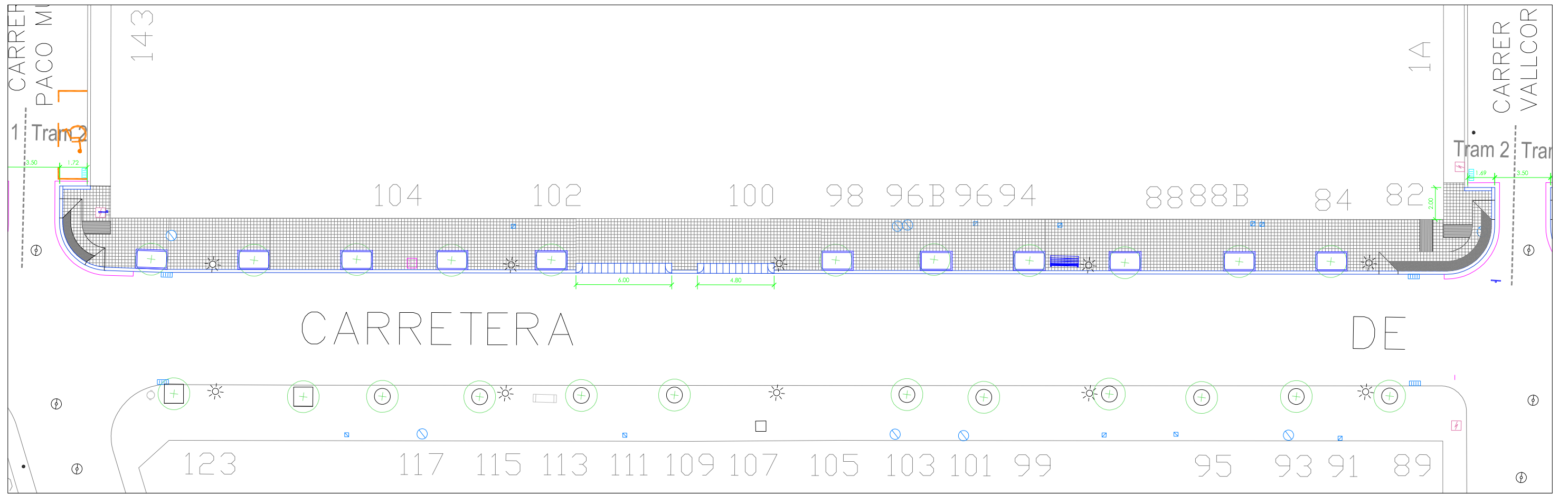
LLEGENDA Àmbit intervenció 1.267 m ²	Demolició paviment panot Demolició de paviment d'asfalt Demolició de rigola de formigó	Demolició de peça de vorada Demolició d'escocells Pílon a treure	Senyal trànsit a treure i reposar Senyalització aparcament minusvàlid a treure Embornal a desplaçar	Escala: 1/250 Referència: Districte 2	 Núm. plànol: 21.01 Tram 1
	Ajuntament de Sabadell SERVEI D'OBRES PÚBLIQUES, PARCS I JARDINS	RENOVACIÓ I MILLORA DELS FERMS DE CALÇADES I VORERES DELS CARRERS DE SABADELL. FASE 4	Redacció: Arquitecte Josep Solé Mateu	Arquitecte tècnic Lluís Fontanet	



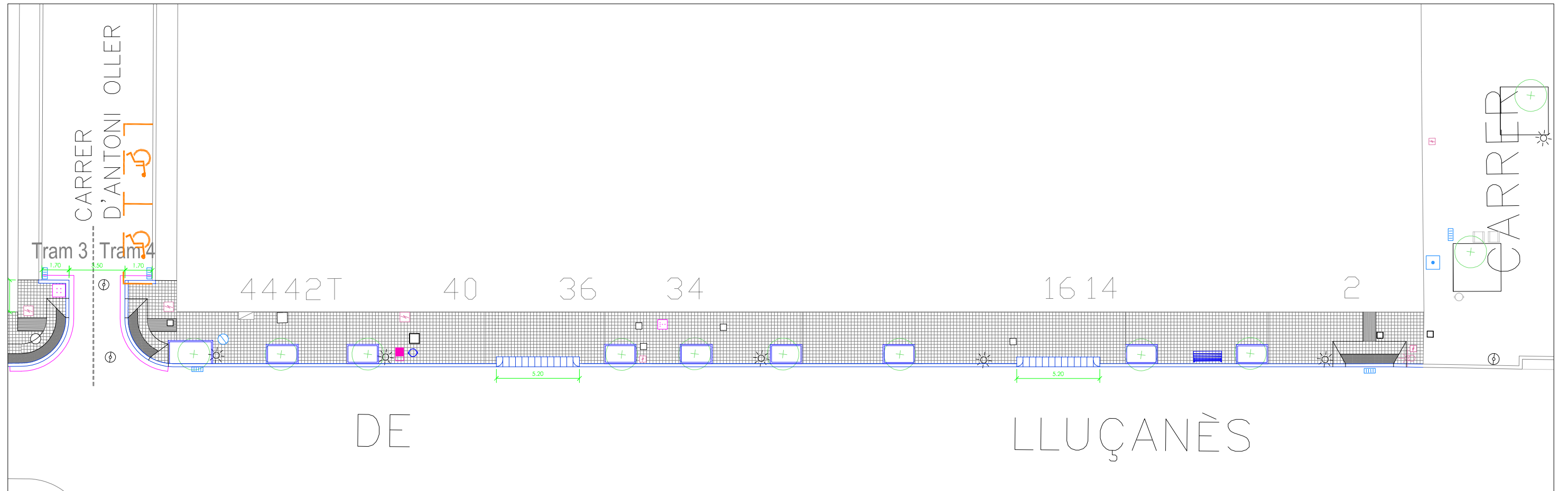
LLEGENDA - - - - - Àmbit intervenció 1.267 m ²	Demolició paviment panot Demolició de paviment d'asfalt Demolició de rigola de formigó	Demolició de peça de vorada Demolició d'escocells Pílon a treure	Senyal trànsit a treure i reposar Senyalització aparcament minusvàlid a treure Embornal a desplaçar	Escala: 1/250 Referència: Districte 2			
	Ajuntament de Sabadell SERVEI D'OBRES PÚBLIQUES, PARCS I JARDINS	RENOVACIÓ I MILLORA DELS FERMS DE CALÇADES I VORERES DELS CARRERS DE SABADELL. FASE 4	Redacció: Arquitecte Josep Solé Mateu	Arquitecte tècnic Lluís Fontanet		Dibuixat: X. Castrillon	Intervenció: GPA: 28635 CARRETERA DE PRATS DE LLUÇANÉS entre Josep Aparici i Montllor i Pujal Plànol: PLANTA DEMOLICIONS, ENDERROCS I NIVEL·LACIÓ LOT 2









LLEGENDA Àmbit intervenció 1.267 m ²	Demolició paviment panot Demolició de paviment d'asfalt Demolició de rigola de formigó	Demolició de peça de vorada Demolició d'escocells Pílon a treure	Senyal trànsit a treure i reposar Senyalització aparcament minusvàlid a treure Embornal a desplaçar	Marquesina BUS a desmuntar	Escala: 1/250 Referència: Districte 2	 Núm. plànol: 21.03 Tram 4
	Ajuntament de Sabadell SERVEI D'OBRES PÚBLIQUES, PARCS I JARDINS	RENOVACIÓ I MILLORA DELS FERMS DE CALÇADES I VORERES DELS CARRERS DE SABADELL. FASE 4	Redacció: Arquitecte Josep Solé Mateu	Arquitecte tècnic Lluís Fontanet	Dibuixat: X. Castrillon	




LLEGENDA - - - - - Àmbit intervenció 1.267 m ²	Paviment de panot de 4 pastilles de 20x20x4 cm Paviment de ratlles de 20x20x4 cm Paviment de punts de 20x20x4 cm	Peça de vorada de granit Escocell de peça de fiol d'1,20x2,00 m Peça de gual V 60	Senyal trànsit igual a l'existent Senyalització aparcament minusvàlid a pintar Embornal nou	Banc model Neoromàntic o similar d'1,75 m de llargària Peça de rigola de morter de ciment blanc de 30x30 cm	Escala: 1/250 Referència: Districte 2
	Ajuntament de Sabadell SERVEI D'OBRES PÚBLIQUES, PARCS I JARDINS	RENOVACIÓ I MILLORA DELS FERMS DE CALÇADES I VORERES DELS CARRERS DE SABADELL. FASE 4	Redacció: Arquitecte Josep Solé Mateu	Arquitecte tècnic Lluís Fontanet	Dibutxat: X. Castrillon Intervenció: GPA: 28635 CARRETERA DE PRATS DE LLUÇANÉS entre Josep Aparici i Montllor i Pujal Plànol: PLANTA PAVIMENTS LOT 2









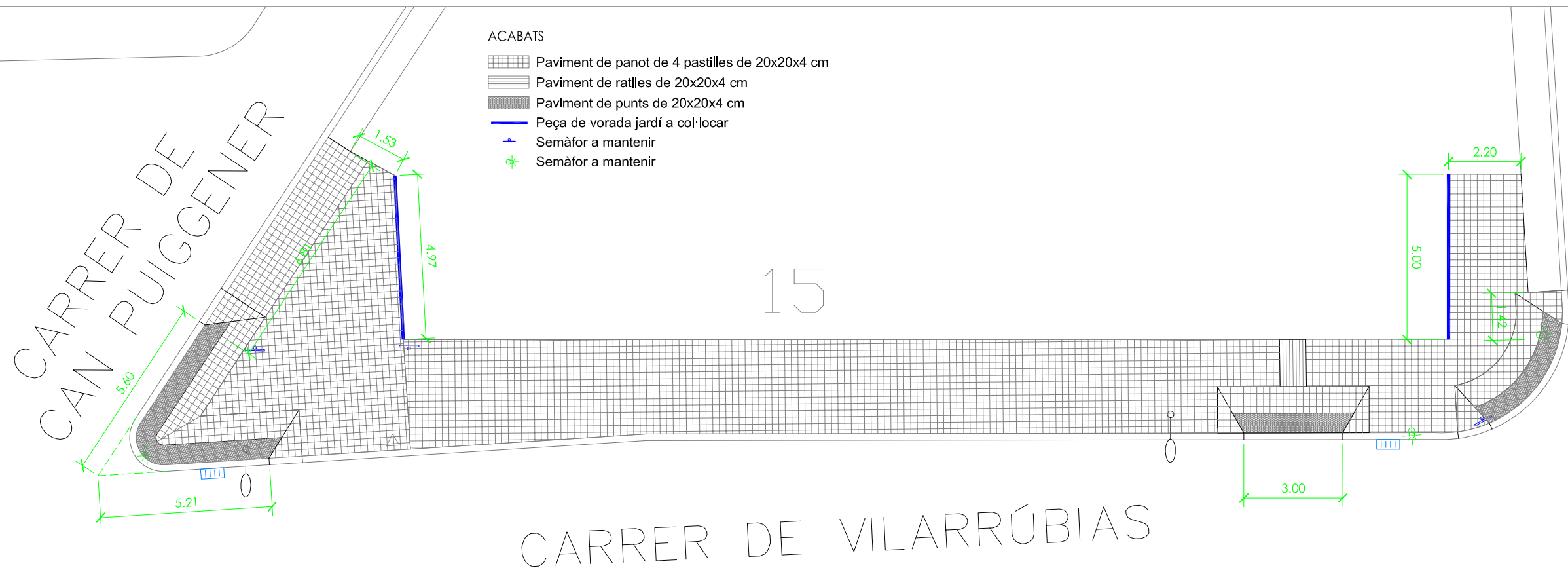
LLEGENDA Àmbit intervenció 1.267 m ²	Paviment de panot de 4 pastilles de 20x20x4 cm Paviment de ratlles de 20x20x4 cm Paviment de punts de 20x20x4 cm	Peça de vorada de granit Escocell de peça de fiol d'1,20x2,00 m Peça de gual V 60	Senyal trànsit igual a l'existent Senyalització aparcament minusvàlid a pintar Embornal nou	Banc model Neoromàntic o similar d'1,75 m de llargària Peça de rigola de morter de ciment blanc de 30x30 cm Parada BUS solar informativa Paperera existent recol·locada	Escala: 1/250 Referència: Districte 2	 Núm. plànol: 21.06 Tram 4
	Ajuntament de Sabadell SERVEI D'OBRES PÚBLIQUES, PARCS I JARDINS	RENOVACIÓ I MILLORA DELS FERMS DE CALÇADES I VORERES DELS CARRERS DE SABADELL. FASE 4	Redacció: Arquitecte Josep Solé Mateu	Arquitecte tècnic Lluís Fontanet	Dibuixat: X. Castrillon	

- DEMOLICIONS I SANEJATS
-  Demolició paviment peces+base = 21 cm
 -  Demolició paviment formigó g=21 cm
 -  Demolició paviment d'asfalt+base g=21 cm
 -  Demolició de peça de vorada jardí
 -  Semàfor a mantenir
 -  Semàfor a mantenir





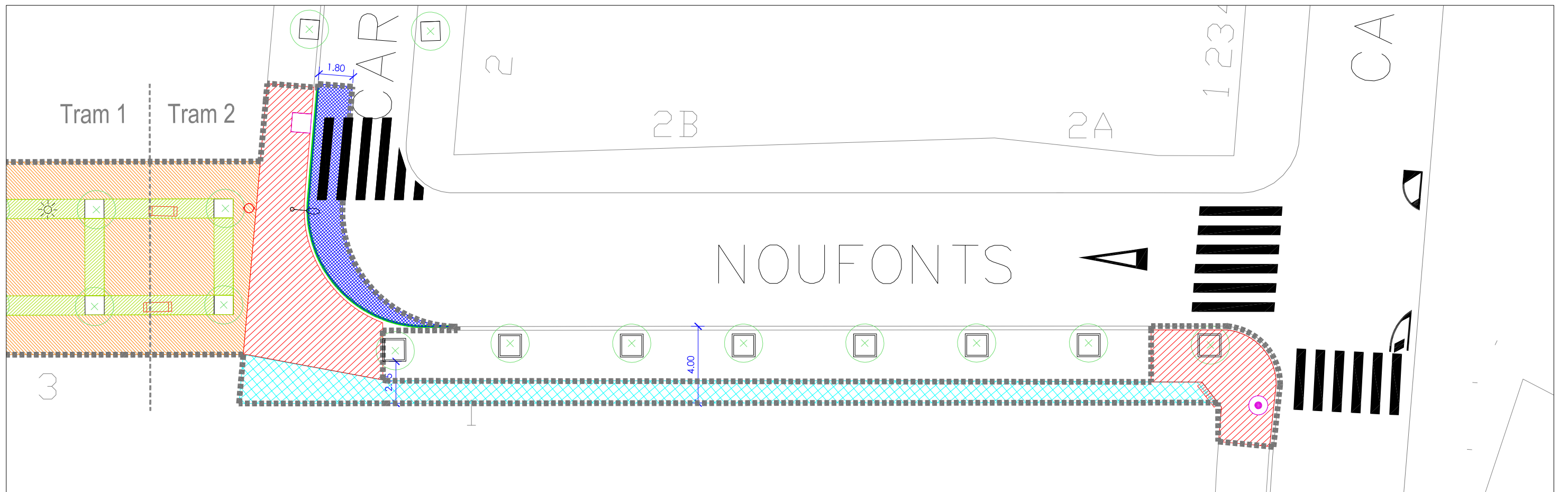
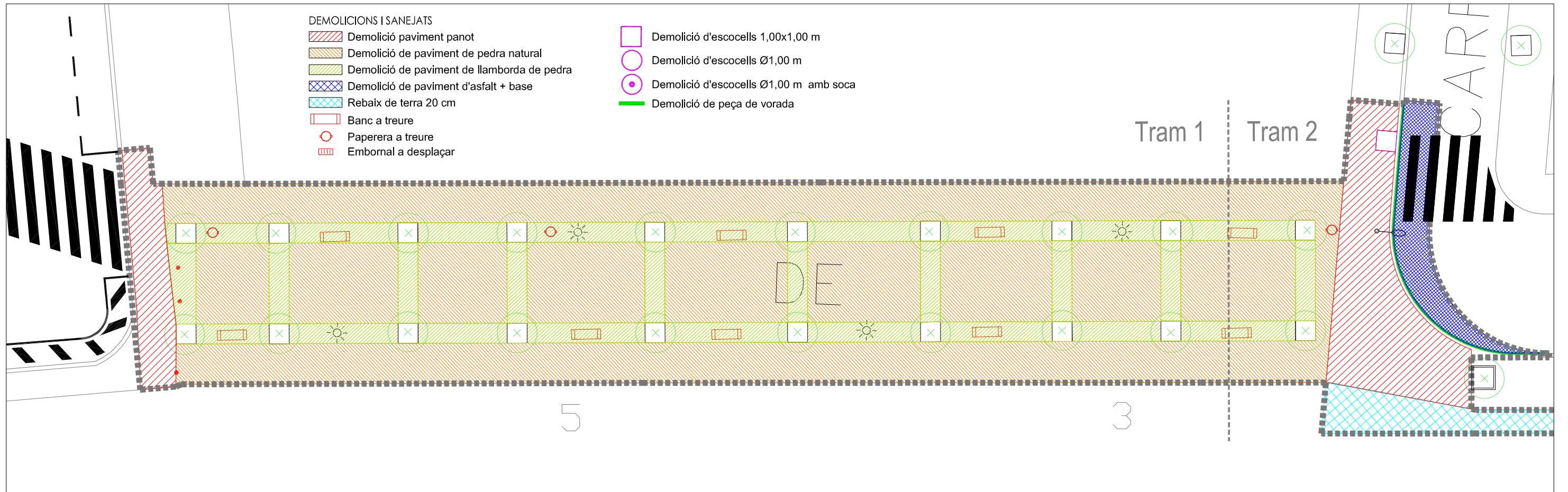
PLANTA DEMOLICIONS, ENDERRCOS I NIVELLACIÓ

- ACABATS
-  Paviment de panot de 4 pastilles de 20x20x4 cm
 -  Paviment de ratlles de 20x20x4 cm
 -  Paviment de punts de 20x20x4 cm
 -  Peça de vorada jardí a col·locar
 -  Semàfor a mantenir
 -  Semàfor a mantenir

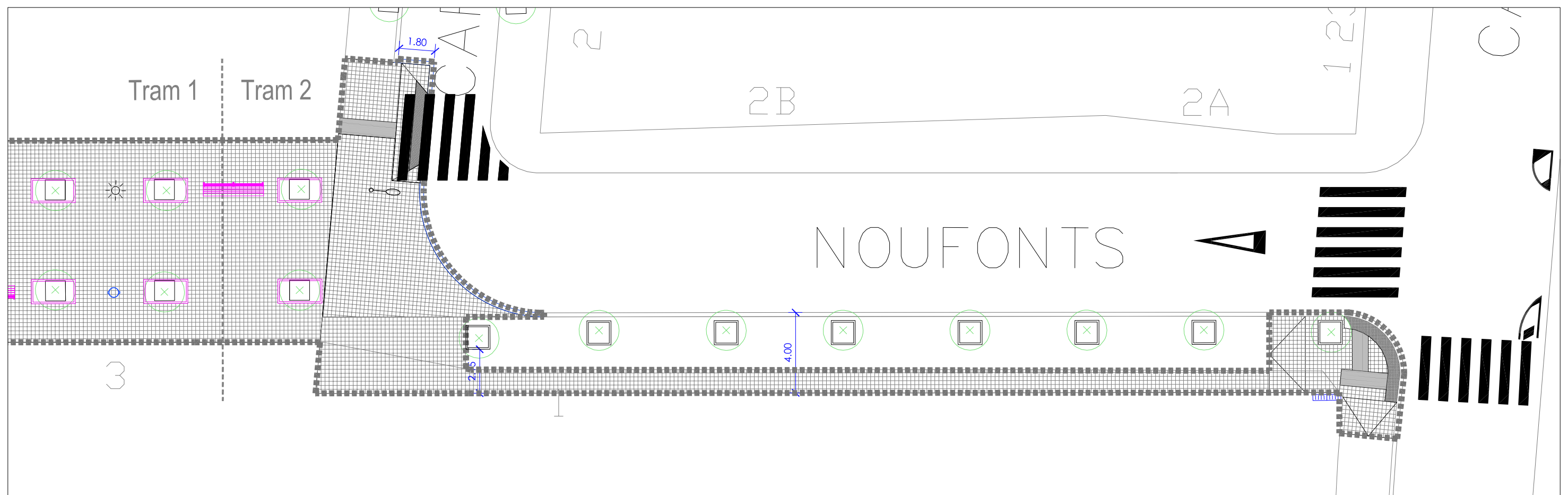
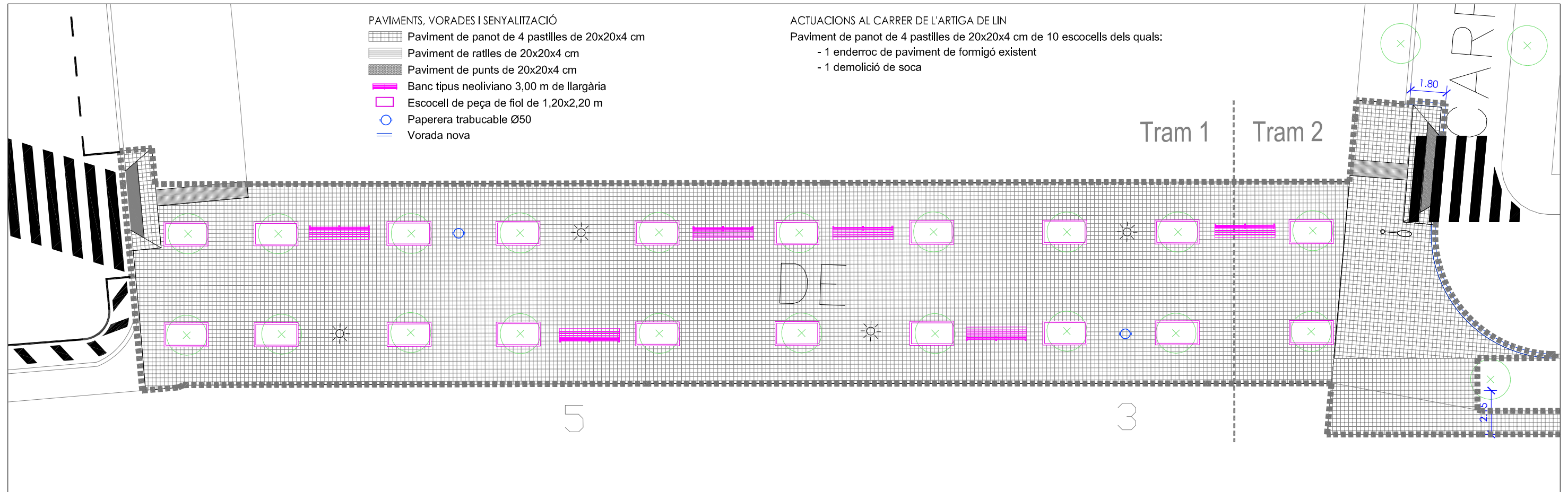


PLANTA PAVIMENTS I SENYALITZACIÓ

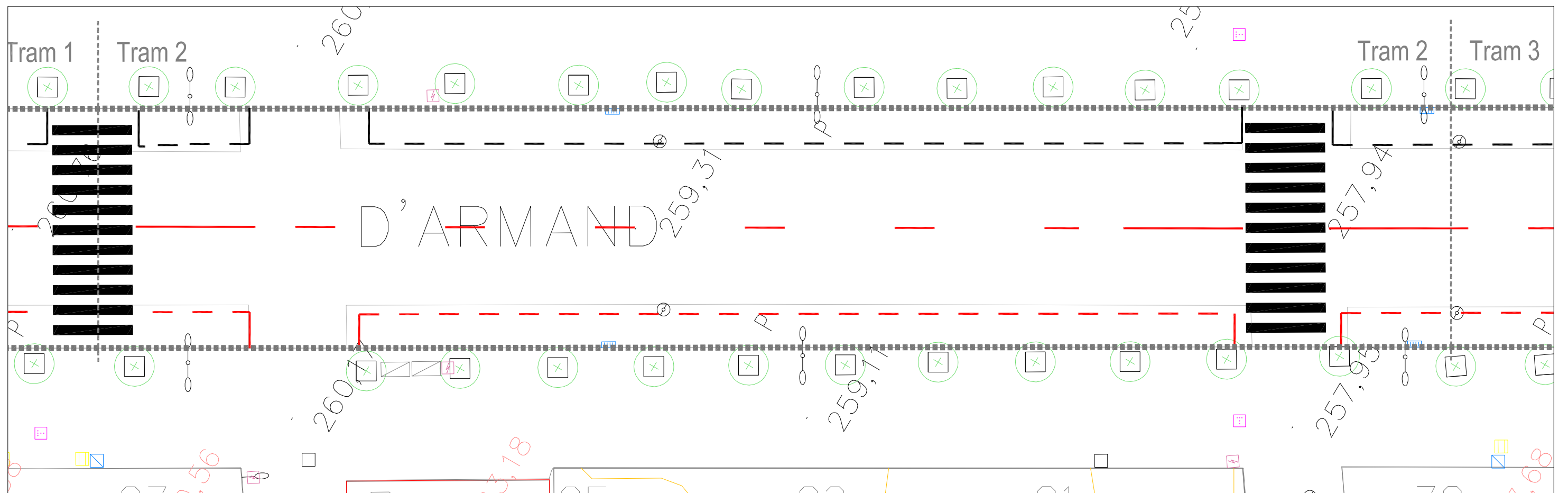
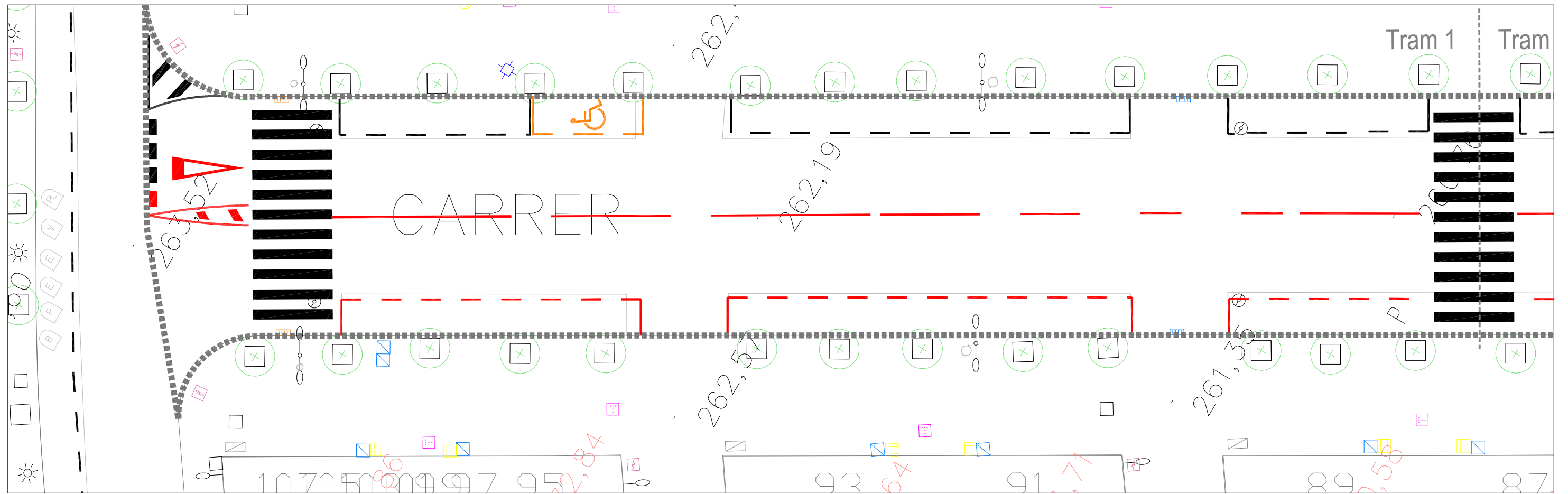
<p>LLEGENDA</p> <p> Àmbit intervenció 175 m²</p>	<p>Redacció: Arquitecte</p> <p>Arquitecte tècnic</p> <p>Dibuixat:</p>	<p>Intervenció: GPA: 28691 CARRER DE VILARRÚBIAS entre Can Puiggener i Sant Miquel</p> <p>Plànol: PLANTA DEMOLICIONS, ENDERRCOS I NIVELLACIÓ PLANTA PAVIMENTS</p>	<p>Escala:</p> <p>1/150</p>	
			<p>Referència:</p> <p>Districte 2</p>	
<p>Ajuntament de Sabadell</p> <p>SERVEI D'OBRES PÚBLIQUES, PARCS I JARDINS</p>	<p>RENOVACIÓ I MILLORA DELS FERMS DE CALÇADES I VORERES DELS CARRERS DE SABADELL. FASE 4</p> <p>Josep Solé Mateu</p>	<p>Lluís Fontanet</p> <p>X. Castrillon</p>	<p>LOT 2</p> <p>Data:</p> <p>Març 2024</p>	



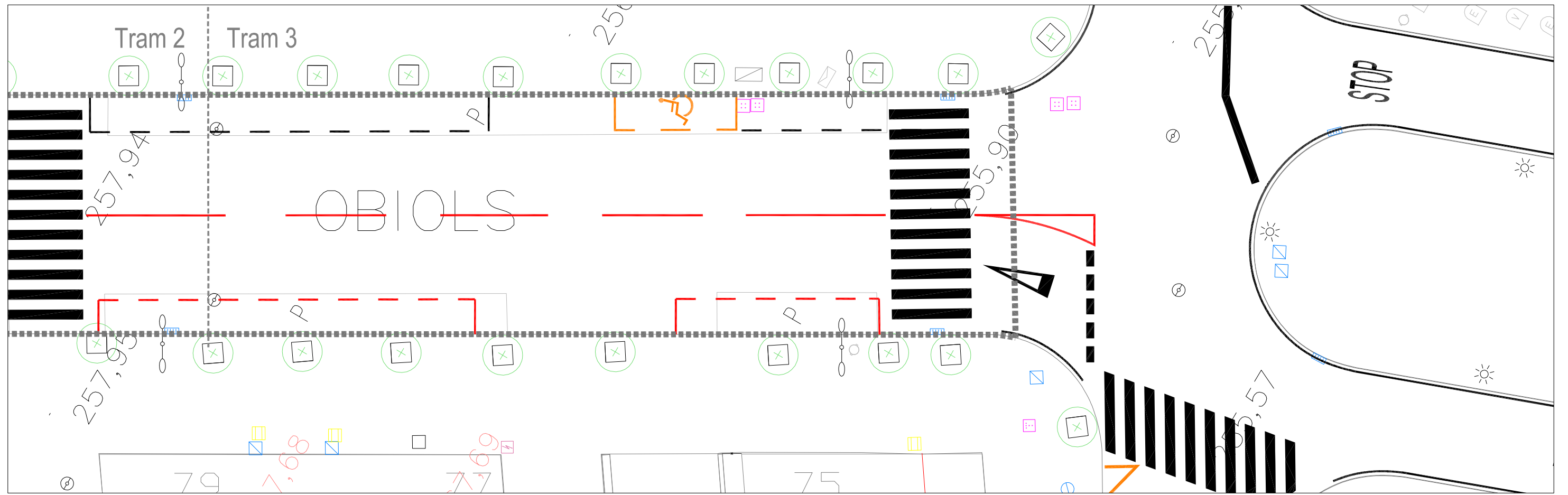
LLEGENDA Àmbit intervenció 780 m ²				Escala: 1/200 Referència: Districte 3	
	Ajuntament de Sabadell <small>SERVEI D'OBRES PÚBLIQUES, PARCS I JARDINS</small>	RENOVACIÓ I MILLORA DELS FERMS DE CALÇADES I VORERES DELS CARRERS DE SABADELL. FASE 4	Redacció: Arquitecte Josep Solé Mateu	Arquitecte tècnic Lluís Fontanet	
				Intervenció: GPA: 31499 CARRER DE NOUFONTS entre Ordesa i Bujaruelo	Núm. plànol: 30.01 Tram 1 i Tram 2
				Plànol: PLANTA DEMOLICIONS, ENDERROCS I NIVELLACIÓ	Data: Març 2024
				LOT 2	



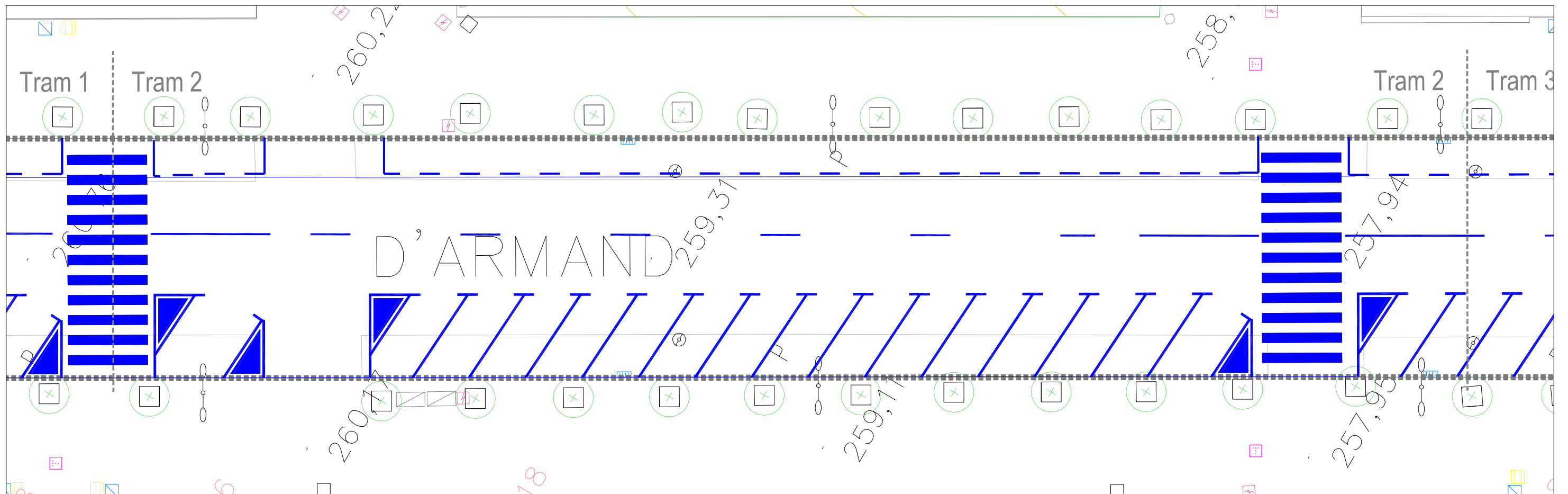
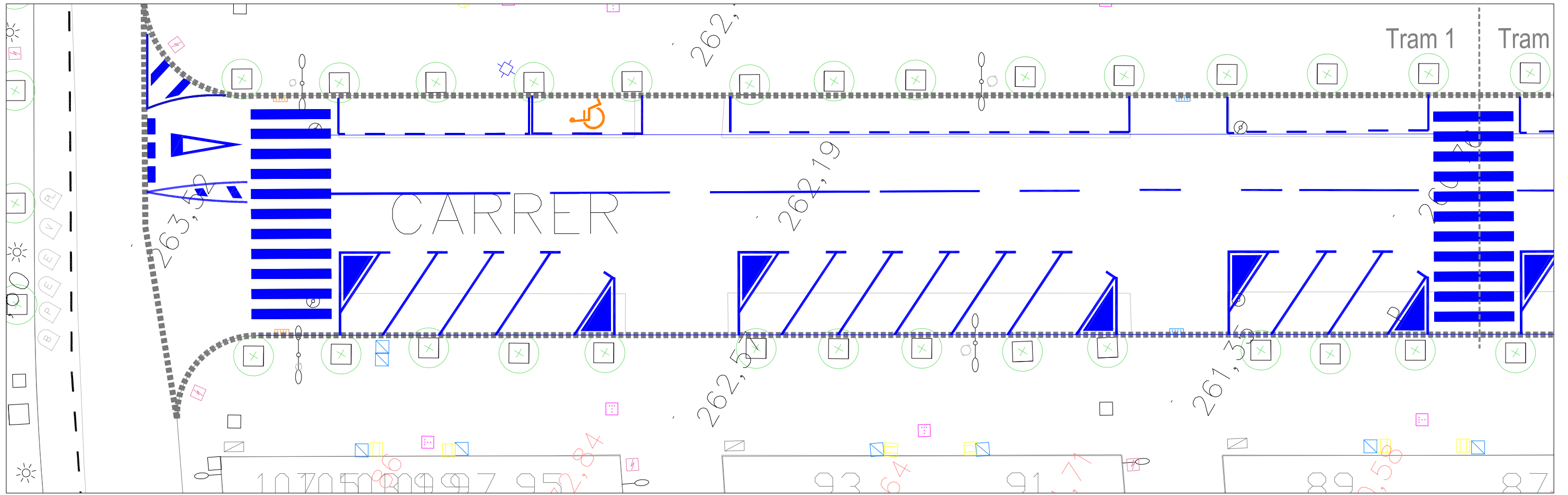
<p>LLEGENDA</p> <p>Àmbit intervenció 780 m²</p>	<p>Redacció: Arquitecte</p> <p>Arquitecte tècnic</p> <p>Dibuixat:</p>	<p>Intervenció: CARRER DE NOUFRONTS</p> <p>Plànol: PLANTA PAVIMENTS</p>	<p>Escala: 1/200</p>	
			<p>Referència: Districte 3</p>	
<p>Ajuntament de Sabadell SERVEI D'OBRES PÚBLIQUES, PARCS I JARDINS</p>	<p>Redacció: Arquitecte</p> <p>Arquitecte tècnic</p> <p>Dibuixat:</p>	<p>Intervenció: CARRER DE NOUFRONTS</p> <p>Plànol: PLANTA PAVIMENTS</p>	<p>Codi: entre Ordessa i Bujaruelo</p> <p>Data: Març 2024</p>	<p>Núm. plànol: 30.02 Tram 1 i Tram 2</p>



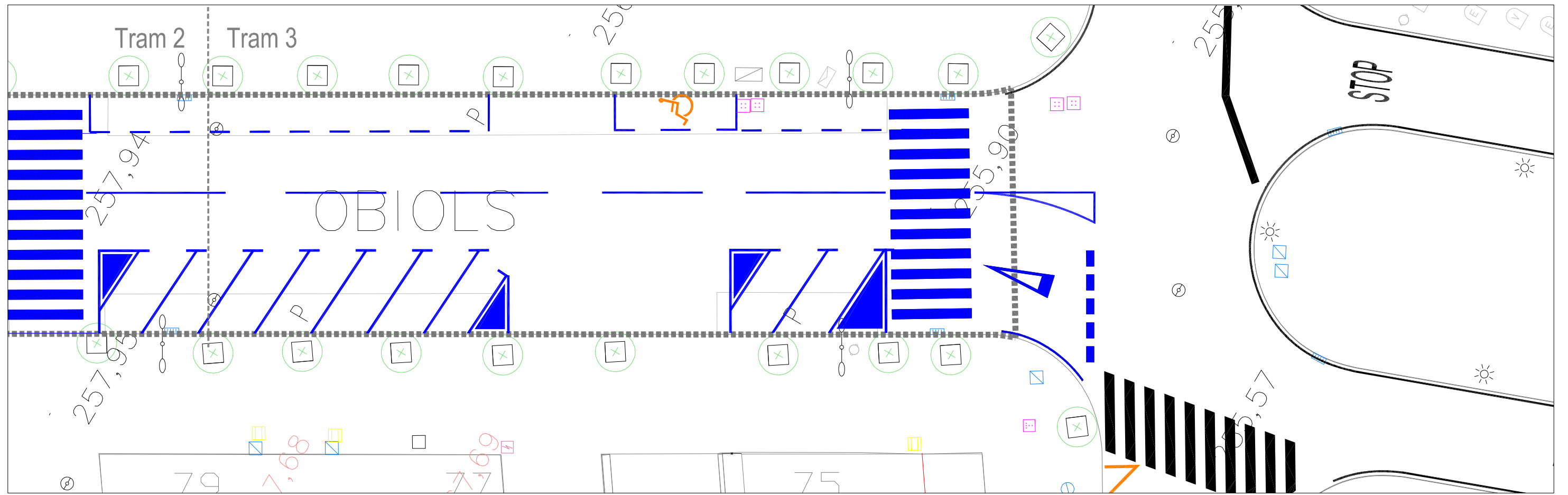
LLEGENDA Àmbit intervenció 2.101m ²	FRESAT Fresat de pintura Fresat símbols viaris	Redacció: Arquitecte Josep Solé Mateu	Arquitecte tècnic Lluís Fontanet	Dibuixat: X. Castrillon	Intervenció: GPA: 31486 CARRER D'ARMAND OBIOLS entre Josep Pla i Palmeres Plànol: PLANTA DEMOLICIONS, ENDERROCS I NIVELLACIÓ	Escala: 1/200	
						Referència: Districte 3	
Ajuntament de Sabadell SERVEI D'OBRES PÚBLIQUES, PARCS I JARDINS	RENOVACIÓ I MILLORA DELS FERMS DE CALÇADES I VORERES DELS CARRERS DE SABADELL. FASE 4	Josep Solé Mateu	Lluís Fontanet	X. Castrillon	LOT 2	Codi: Març 2024	Núm. plànol: 31.01 Tram 1 i Tram 2
						Data: Març 2024	



LLEGENDA Àmbit intervenció 2.101 m ²	FRESAT Fresat de pintura Fresat símbols viaris				Escala: 1/200 		
					Referència: Districte 3		
Ajuntament de Sabadell <small>SERVEI D'OBRES PÚBLIQUES, PARCS I JARDINS</small>	RENOVACIÓ I MILLORA DELS FERMS DE CALÇADES I VORERES DELS CARRERS DE SABADELL. FASE 4	Redacció: Arquitecte Josep Solé Mateu	Arquitecte tècnic Lluís Fontanet	Dibuixat: X. Castrillon	Intervenció: GPA: 31486 CARRER D'ARMAND OBIOLS entre Josep Pla i Palmeres Plànol: PLANTA DEMOLICIONS, ENDERROCS I NIVELLACIÓ LOT 2	Codi: Data: Març 2024	Núm. plànol: 31.02 Tram 3



LLEGENDA Àmbit intervenció 2.101m ²	PINTURA VIÀRIA Pintat de línies Pintat de símbols viaris	Redacció: Arquitecte Josep Solé Mateu	Arquitecte tècnic Lluís Fontanet	Dibujat: X. Castrillon	Intervenció: GPA: 31486 CARRER D'ARMAND OBIOLS entre Josep Pla i Palmeres Plànol: PLANTA ACABATS	Escala: 1/200	
						Referència: Districte 3	
Ajuntament de Sabadell SERVEI D'OBRES PÚBLIQUES, PARCS I JARDINS	RENOVACIÓ I MILLORA DELS FERMS DE CALÇADES I VORERES DELS CARRERS DE SABADELL. FASE 4	Josep Solé Mateu	Lluís Fontanet	X. Castrillon	LOT 2	Codi: Març 2024	Núm. plànol: 31.03 Tram 1 i Tram 2
						Data: Març 2024	

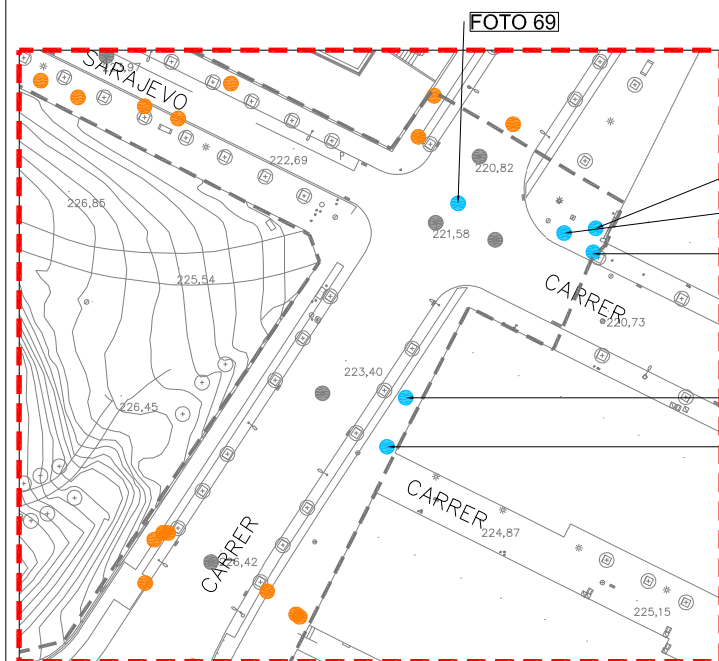


LLEGENDA Àmbit intervenció 2.101 m ²	PINTURA VIÀRIA Pintat de línies Pintat de símbols viaris				Escala: 1/200 		
					Referència: Districte 3		
Ajuntament de Sabadell <small>SERVEI D'OBRES PÚBLIQUES, PARCS I JARDINS</small>	RENOVACIÓ I MILLORA DELS FERMS DE CALÇADES I VORERES DELS CARRERS DE SABADELL. FASE 4	Redacció: Arquitecte Josep Solé Mateu	Arquitecte tècnic Lluís Fontanet	Dibuixat: X. Castrillon	Intervenció: GPA: 31486 CARRER D'ARMAND OBIOLS entre Josep Pla i Palmeres Plànol: PLANTA ACABATS	Codi: Data: Març 2024	Núm. plànol: 31.04 Tram 3
					LOT 2		

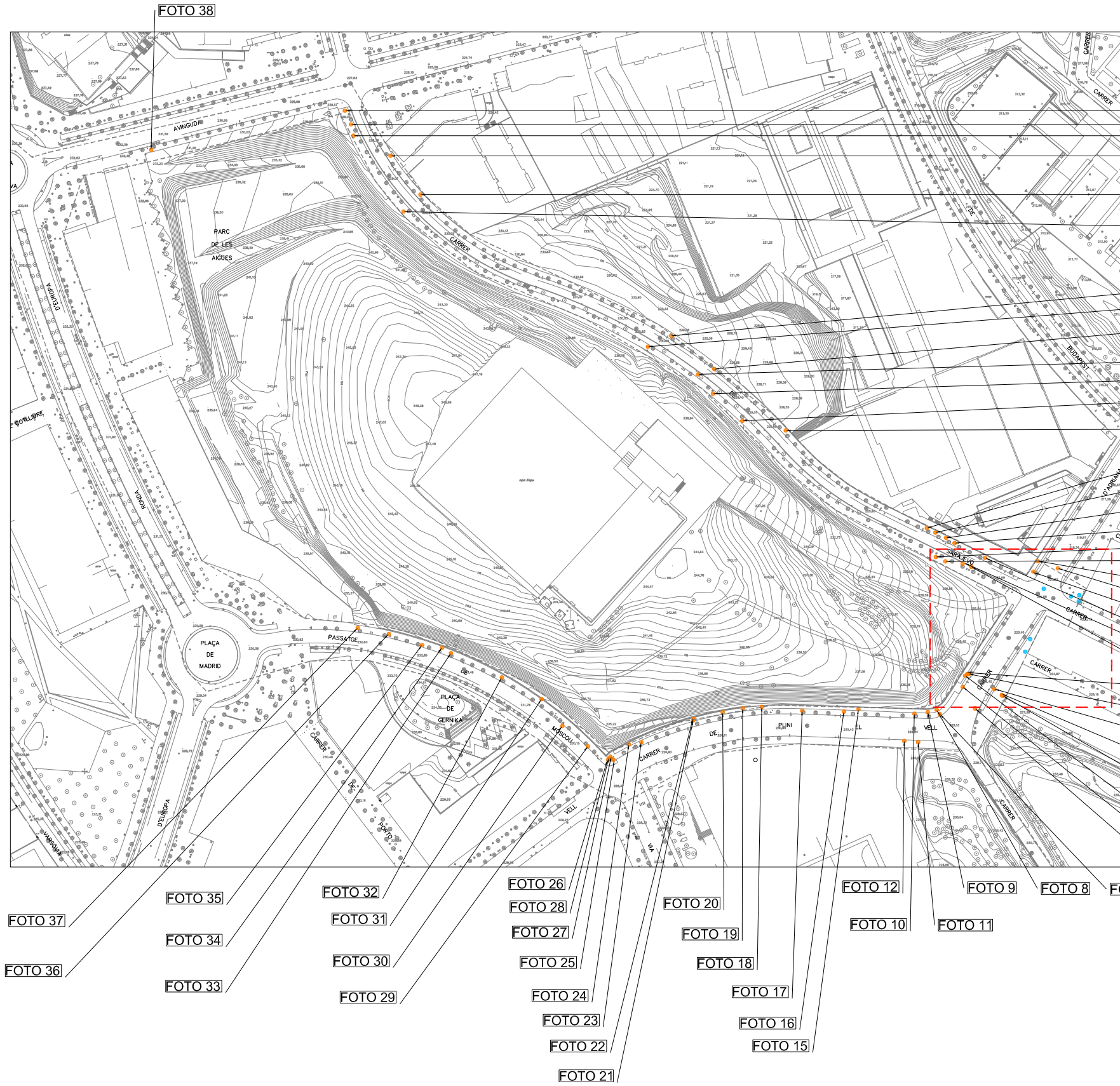
**RENOVACIÓ I MILLORA DELS FERMS DE CALÇADES I
VORERES DELS CARRERS DE SABADELL- FASE 4**

E. PLÀNOLS

LOT 3: RENOVACIÓ DE PAVIMENTS EN VORERES. DISTRICTE IV



- FOTO 69
- FOTO 66
- FOTO 65
- FOTO 64
- FOTO 68
- FOTO 67



- FOTO 38
- FOTO 37
- FOTO 36
- FOTO 35
- FOTO 34
- FOTO 33
- FOTO 32
- FOTO 31
- FOTO 30
- FOTO 29
- FOTO 28
- FOTO 27
- FOTO 26
- FOTO 25
- FOTO 24
- FOTO 23
- FOTO 22
- FOTO 21

- FOTO 39
- FOTO 41
- FOTO 40
- FOTO 42
- FOTO 43
- FOTO 44
- FOTO 46
- FOTO 45
- FOTO 48
- FOTO 47
- FOTO 49
- FOTO 50
- FOTO 51
- FOTO 56
- FOTO 55
- FOTO 57
- FOTO 53
- FOTO 52
- FOTO 53
- FOTO 62
- FOTO 61
- FOTO 63
- FOTO 58
- FOTO 60
- FOTO 59
- FOTO 5
- FOTO 4
- FOTO 3
- FOTO 2
- FOTO 1
- FOTO 6
- FOTO 14
- FOTO 13

LLEGENDA
 Àmbit intervenció
 32.182 m²

Escala: 1/2.500
 Referència: Districte 4

Ajuntament de Sabadell
 SERVEI D'OBRES PÚBLIQUES,
 PARCS I JARDINS

RENOVACIÓ I MILLORA DELS FERMS DE CALÇADES
 I VORERES DELS CARRERS DE SABADELL. FASE 4

Redacció: Arquitecte
 Josep Solé Mateu

Arquitecte tècnic
 Lluís Fontanet

Dibuixat: X. Castrillon

Intervenció: ENTORN PARC DE LES AIGÜES
 Plànol: PLANTA UBICACIÓ ACTUACIONS

Codi:
 Data: Març 2024

Núm. plànol:
40.01

LOT 3



FOTO 01
 COORDENADES: -LONG.: 2,08831389
 -LAT.: 41,55876944




FOTO 02
 COORDENADES: -LONG.: 2,08830833
 -LAT.: 41,55877222




FOTO 03
 COORDENADES: -LONG.: 2,08826111
 -LAT.: 41,55880000



FOTO 04
 COORDENADES: -LONG.: 2,0881
 -LAT.: 41,55886944

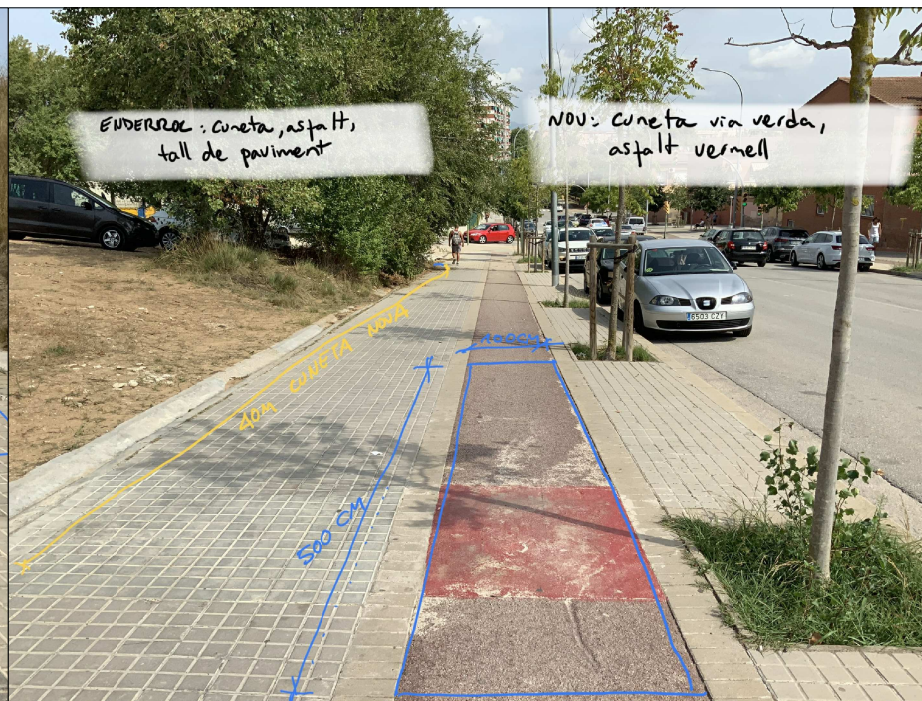


FOTO 05
 COORDENADES: -LONG.: 2,08809167
 -LAT.: 41,55886944



FOTO 06
 COORDENADES: -LONG.: 2,08807778
 -LAT.: 41,55886111



LLEGENDA  Àmbit intervenció 32.182 m ²				Escala: Referència: Districte 4	
	 RENOVACIÓ I MILLORA DELS FERMS DE CALÇADES I VORERES DELS CARRERS DE SABADELL. FASE 4	Redacció: Arquitecte Josep Solé Mateu	Arquitecte tècnic Lluís Fontanet	Dibujat: X. Castrillon	Intervenció: ENTORN PARC DE LES AIGÜES Plànol: ESTAT ACTUAL. FOTOS 1-6
				Codi: Data: Març 2024	Núm. plànol: 40.02
				LOT 3	



FOTO 07
 COORDENADES: -LONG.: 2,08792222
 -LAT.: 41,55868056




FOTO 08
 COORDENADES: -LONG.: 2,087903
 -LAT.: 41,5587



FOTO 09
 COORDENADES: -LONG.: 2,087847
 -LAT.: 41,55868889



FOTO 10
 COORDENADES: -LONG.: 2,087764
 -LAT.: 41,55868056



FOTO 11
 COORDENADES: -LONG.: 2,087703
 -LAT.: 41,55855278



FOTO 12
 COORDENADES: -LONG.: 2,087789
 -LAT.: 41,55854722

LLEGENDA
Àmbit intervenció 32.182 m ²

Escala:
Referència: Districte 4

Ajuntament de Sabadell
 SERVEI D'OBRES PÚBLIQUES,
 PARCS I JARDINS

RENOVACIÓ I MILLORA DELS FERMS DE CALÇADES
 I VORERES DELS CARRERS DE SABADELL. FASE 4

Redacció:
Arquitecte
Josep Solé Mateu

Arquitecte tècnic
Lluís Fontanet

Dibuixat:
X. Castrillon

Intervenció:
ENTORN PARC DE LES AIGÜES
Plànol: ESTAT ACTUAL. FOTOS 7-12

LOT 3

Codi:
Data: Març 2024

Núm. plànol:
40.03



FOTO 13
 COORDENADES: -LONG.: 2,088142
 -LAT.: 41,55870833



FOTO 14
 COORDENADES: -LONG.: 2,088064
 -LAT.: 41,55880833

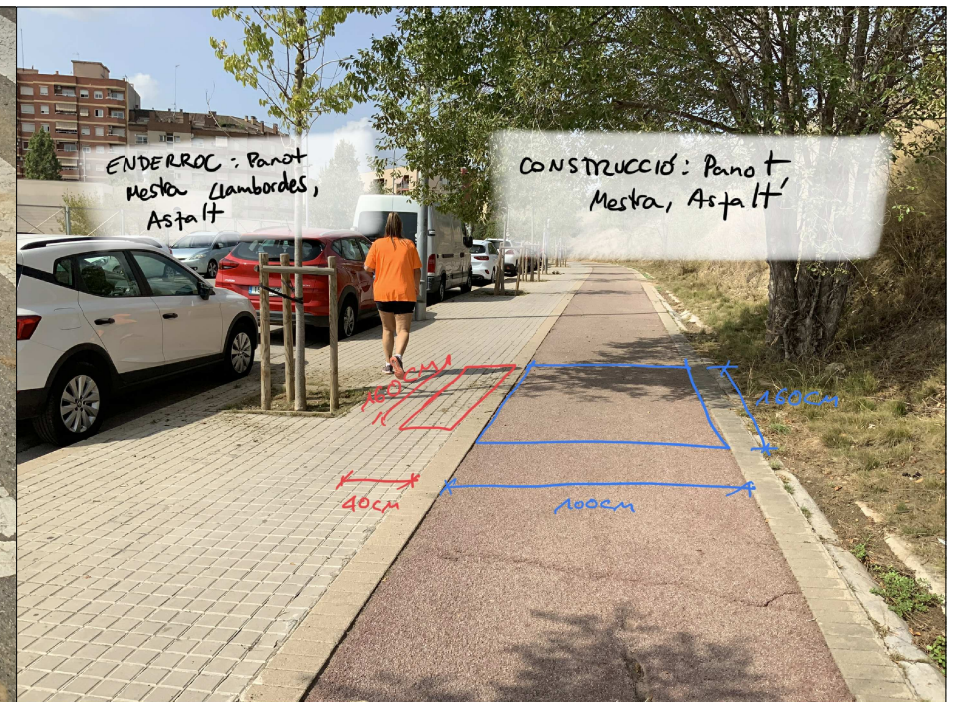


FOTO 15
 COORDENADES: -LONG.: 2,086608
 -LAT.: 41,55830833




FOTO 16
 COORDENADES: -LONG.: 2,086775
 -LAT.: 41,55845556



FOTO 17
 COORDENADES: -LONG.: 2,087064
 -LAT.: 41,55868889



FOTO 18
 COORDENADES: -LONG.: 2,086811
 -LAT.: 41,55870556

LLEGENDA Àmbit intervenció 32.182 m ²				Escala:	
				Referència: Districte 4	
Ajuntament de Sabadell SERVEI D'OBRES PÚBLIQUES, PARCS I JARDINS	RENOVACIÓ I MILLORA DELS FERMS DE CALÇADES I VORERES DELS CARRERS DE SABADELL. FASE 4	Redacció: Arquitecte	Arquitecte tècnic	Intervenció: ENTORN PARC DE LES AIGÜES Plànol: ESTAT ACTUAL. FOTOS 13-18	Codi: Data:
		Josep Solé Mateu	Lluís Fontanet		Dibujat: X. Castrillon

LOT 3



FOTO 19
 COORDENADES: -LONG.: 2,086692
 -LAT.: 41,55869722



FOTO 20
 COORDENADES: -LONG.: 2,086567
 -LAT.: 41,55867778




FOTO 21
 COORDENADES: -LONG.: 2,086386
 -LAT.: 41,55864444

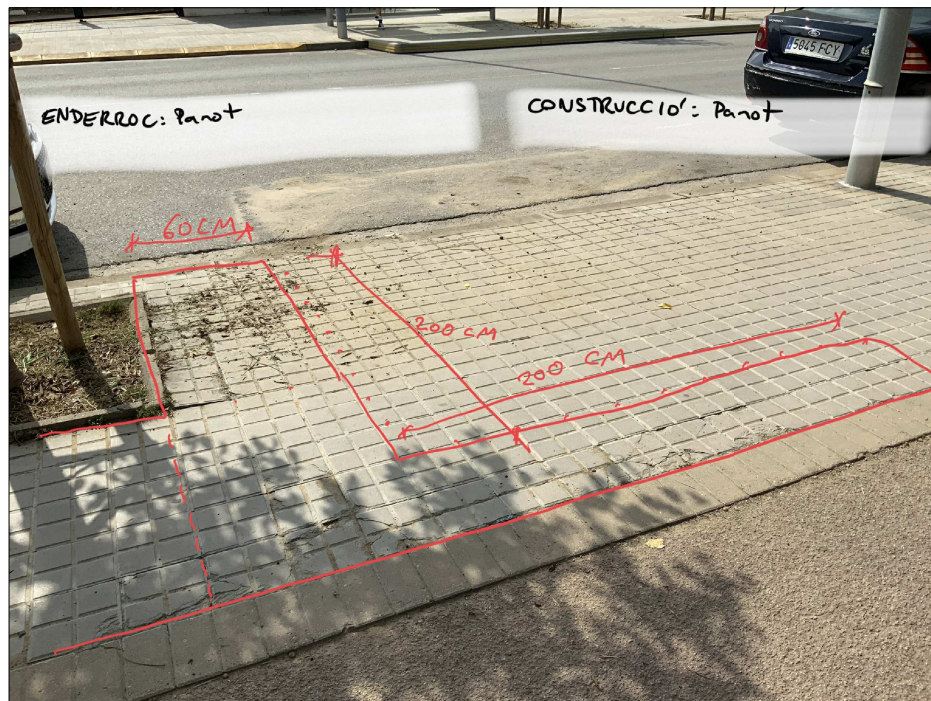


FOTO 22
 COORDENADES: -LONG.: 2,086383
 -LAT.: 41,55863889



FOTO 23
 COORDENADES: -LONG.: 2,086061
 -LAT.: 41,55853333



FOTO 24
 COORDENADES: -LONG.: 2,085983
 -LAT.: 41,55852222

LLEGENDA Àmbit intervenció 32.182 m ²						Escala: Referència: Districte 4
	Ajuntament de Sabadell SERVEI D'OBRES PÚBLIQUES, PARCS I JARDINS	RENOVACIÓ I MILLORA DELS FERMS DE CALÇADES I VORERES DELS CARRERS DE SABADELL. FASE 4	Redacció: Arquitecte Josep Solé Mateu	Arquitecte tècnic Lluís Fontanet	Dibulkat: X. Castrillon	Intervenció: ENTORN PARC DE LES AIGÜES Plànol: ESTAT ACTUAL. FOTOS 19-24
LOT 3						Núm. plànol: 40.05



FOTO 25
COORDENADES: -LONG.: 2,085889
-LAT.: 41,55845



FOTO 26
COORDENADES: -LONG.: 2,085856
-LAT.: 41,55845



FOTO 27
COORDENADES: -LONG.: 2,085869
-LAT.: 41,55846389



FOTO 28
COORDENADES: -LONG.: 2,085858
-LAT.: 41,55845556



FOTO 29
COORDENADES: -LONG.: 2,085728
-LAT.: 41,55851111



FOTO 30
COORDENADES: -LONG.: 2,085567
-LAT.: 41,55860556

LLEGENDA
Àmbit intervenció 32.182 m ²

Escala:
Referència: Districte 4



FOTO 31
COORDENADES: -LONG.: 2,085436
-LAT.: 41,55873056



FOTO 32
COORDENADES: -LONG.: 2,085186
-LAT.: 41,55883056



FOTO 33
COORDENADES: -LONG.: 2,084867
-LAT.: 41,55894167



FOTO 34
COORDENADES: -LONG.: 2,084811
-LAT.: 41,55896667



FOTO 35
COORDENADES: -LONG.: 2,084686
-LAT.: 41,55897778



FOTO 36
COORDENADES: -LONG.: 2,084478
-LAT.: 41,55902778

LLEGENDA Àmbit intervenció 32.182 m ²				Escala:		
				Referència:		Districte 4
Ajuntament de Sabadell SERVEI D'OBRES PÚBLIQUES, PARCS I JARDINS	RENOVACIÓ I MILLORA DELS FERMS DE CALÇADES I VORERES DELS CARRERS DE SABADELL. FASE 4	Redacció: Arquitecte	Arquitecte tècnic	Dibuixat:	Intervenció: ENTORN PARC DE LES AIGÜES	Codi:
		Josep Solé Mateu	Lluís Fontanet	X. Castrillon	Plànol: ESTAT ACTUAL. FOTOS 31-36	
					LOT 3 Data: Març 2024	



FOTO 37
 COORDENADES: -LONG.: 2,084283
 -LAT.: 41,55905556



FOTO 38
 COORDENADES: -LONG.: 2,082839
 -LAT.: 41,56138333



FOTO 39
 COORDENADES: -LONG.: 2,084281
 -LAT.: 41,56151111



FOTO 40
 COORDENADES: -LONG.: 2,084319
 -LAT.: 41,56144722



FOTO 41
 COORDENADES: -LONG.: 2,084336
 -LAT.: 41,56139444



FOTO 42
 COORDENADES: -LONG.: 2,084622
 -LAT.: 41,56131111

LLEGENDA Àmbit intervenció 32.182 m ²	Redacció: Arquitecte Josep Solé Mateu	Arquitecte tècnic Lluís Fontanet	Dibutxat: X. Castrillon	Intervenció: ENTORN PARC DE LES AIGÜES Plànol: ESTAT ACTUAL, FOTOS 37-42	Escala:	
					Referència: Districte 4	
Ajuntament de Sabadell SERVEI D'OBRES PÚBLIQUES, PARCS I JARDINS	RENOVACIÓ I MILLORA DELS FERMS DE CALÇADES I VORERES DELS CARRERS DE SABADELL. FASE 4				Codi:	Núm. plànol: 40.08
					Data: Març 2024	LOT 3




FOTO 42
 COORDENADES: -LONG.: 2,084578
 -LAT.: 41,56103611



FOTO 44
 COORDENADES: -LONG.: 2,084631
 -LAT.: 41,56100833



FOTO 45
 COORDENADES: -LONG.: 2,0863
 -LAT.: 41,56053889



FOTO 46
 COORDENADES: -LONG.: 2,086408
 -LAT.: 41,56057222



FOTO 47
 COORDENADES: -LONG.: 2,086447
 -LAT.: 41,56030278



FOTO 48
 COORDENADES: -LONG.: 2,086547
 -LAT.: 41,56028611



LLEGENDA  Àmbit intervenció 32.182 m ²				Escala:		
				Referència: Districte 4		
 RENOVACIÓ I MILLORA DELS FERMS DE CALÇADES I VORERES DELS CARRERS DE SABADELL. FASE 4	Redacció: Arquitecte Josep Solé Mateu	Arquitecte tècnic Lluís Fontanet	Dibutkat: X. Castrillon	Intervenció: ENTORN PARC DE LES AIGÜES Plànol: ESTAT ACTUAL. FOTOS 43-48	Codi: Data: Març 2024	Núm. plànol: 40.09
	LOT 3					



FOTO 49
COORDENADES: -LONG.: 2,086714
-LAT.: 41,56023889



FOTO 50
COORDENADES: -LONG.: 2,086753
-LAT.: 41,56016111



FOTO 51
COORDENADES: -LONG.: 2,087261
-LAT.: 41,56023889




FOTO 52
COORDENADES: -LONG.: 2,087994
-LAT.: 41,55948889




FOTO 53
COORDENADES: -LONG.: 2,088031
-LAT.: 41,55953333




FOTO 54
COORDENADES: -LONG.: 2,088022
-LAT.: 41,55952778

LLEGENDA Àmbit intervenció 32.182 m ²					Escala: Referència: Districte 4		
	Ajuntament de Sabadell SERVEI D'OBRES PÚBLIQUES, PARCS I JARDINS	RENOVACIÓ I MILLORA DELS FERMS DE CALÇADES I VORERES DELS CARRERS DE SABADELL. FASE 4	Redacció: Arquitecte Josep Solé Mateu	Arquitecte tècnic Lluís Fontanet	Dibutxat: X. Castrillon	Intervenció: ENTORN PARC DE LES AIGÜES Plànol: ESTAT ACTUAL. FOTOS 49-54	Codi: Data: Març 2024

LOT 3



FOTO 55
 COORDENADES: -LONG.: 2,088056
 -LAT.: 41,55970278



FOTO 56
 COORDENADES: -LONG.: 2,087889
 -LAT.: 41,55969722



FOTO 57
 COORDENADES: -LONG.: 2,088036
 -LAT.: 41,55957778




FOTO 58
 COORDENADES: -LONG.: 2,0882
 -LAT.: 41,55945833



FOTO 59
 COORDENADES: -LONG.: 2,088133
 -LAT.: 41,559425

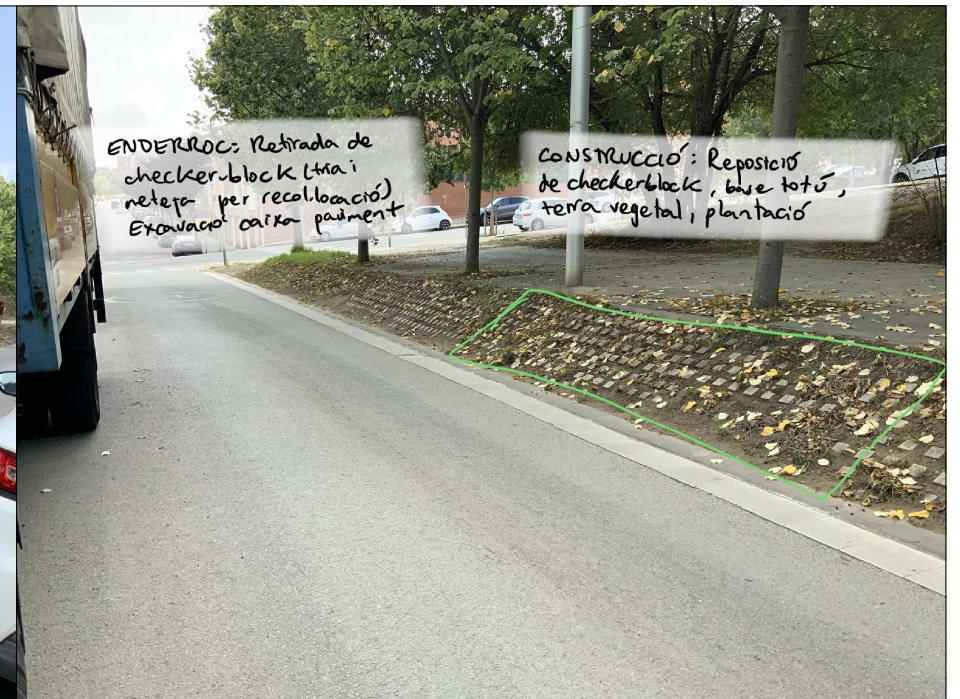


FOTO 60
 COORDENADES: -LONG.: 2,088114
 -LAT.: 41,55942222


LLEGENDA  Àmbit intervenció 32.182 m ²				Escala:			
				Referència:		Districte 4	
Ajuntament de Sabadell SERVEI D'OBRES PÚBLIQUES, PARCS I JARDINS	RENOVACIÓ I MILLORA DELS FERMS DE CALÇADES I VORERES DELS CARRERS DE SABADELL. FASE 4	Redacció: Arquitecte	Arquitecte tècnic	Dibuixat:	Intervenció: ENTORN PARC DE LES AIGÜES	Codi:	Núm. plànol:
		Josep Solé Mateu	Lluís Fontanet	X. Castrillon	Plànol: ESTAT ACTUAL. FOTOS 55-59	LOT 3	Data: Març 2024



FOTO 61
 COORDENADES: -LONG.: 2,08865
 -LAT.: 41,55936944

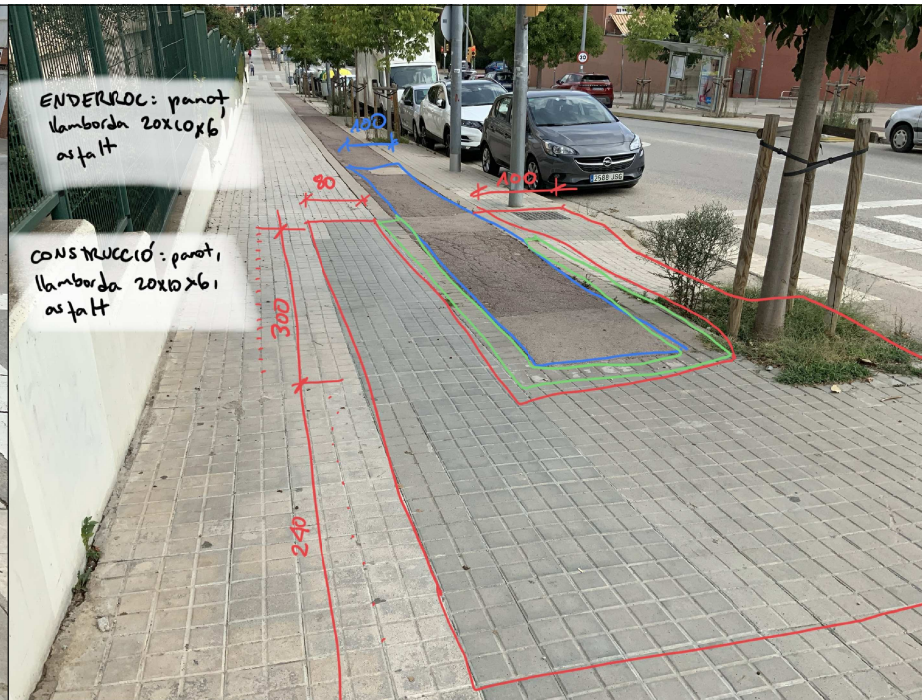


FOTO 62
 COORDENADES: -LONG.: 2,088522
 -LAT.: 41,55940278

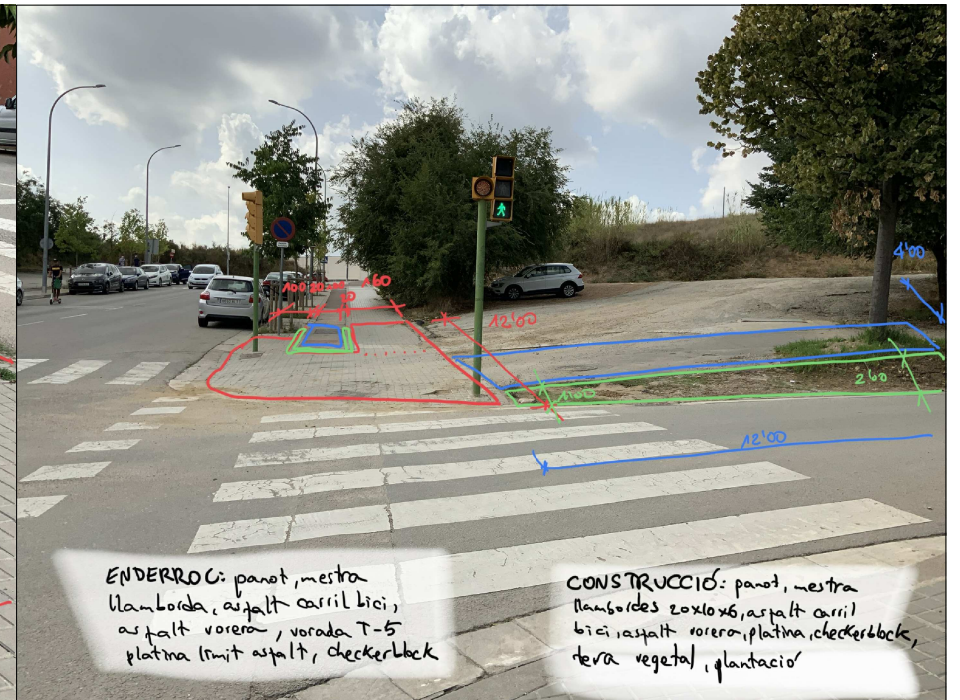


FOTO 63
 COORDENADES: -LONG.: 2,088497
 -LAT.: 41,55935278

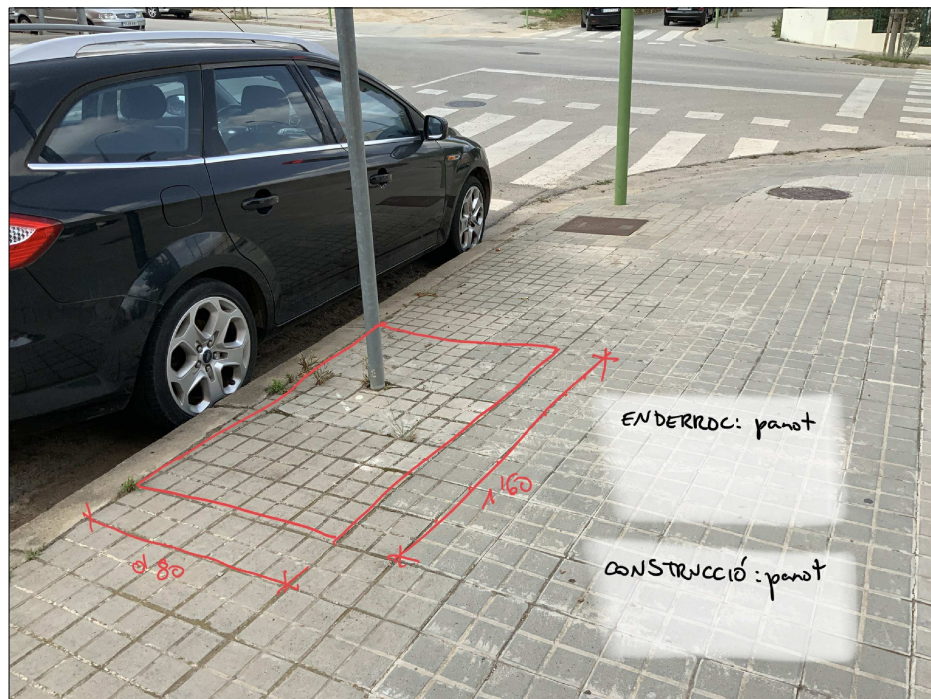


FOTO 64
 COORDENADES: -LONG.: 2,088692
 -LAT.: 41,55953333




FOTO 65
 COORDENADES: -LONG.: 2,088614
 -LAT.: 41,55923333




FOTO 66
 COORDENADES: -LONG.: 2,088567
 -LAT.: 41,55921944


LLEGENDA ▭ Àmbit intervenció 32.182 m ²						Referència:	
						Districte 4	
Ajuntament de Sabadell SERVEI D'OBRES PÚBLIQUES, PARCS I JARDINS	RENOVACIÓ I MILLORA DELS FERMS DE CALÇADES I VORERES DELS CARRERS DE SABADELL. FASE 4	Redacció:	Arquitecte	Arquitecte tècnic	Dibuixat:	Intervenció:	
		Josep Solé Mateu	Lluís Fontanet	X. Castrillon	ENTORN PARC DE LES AIGÜES	Plànol: ESTAT ACTUAL. FOTOS 61-66	Codi:
						LOT 3	40.12
						Data:	Març 2024

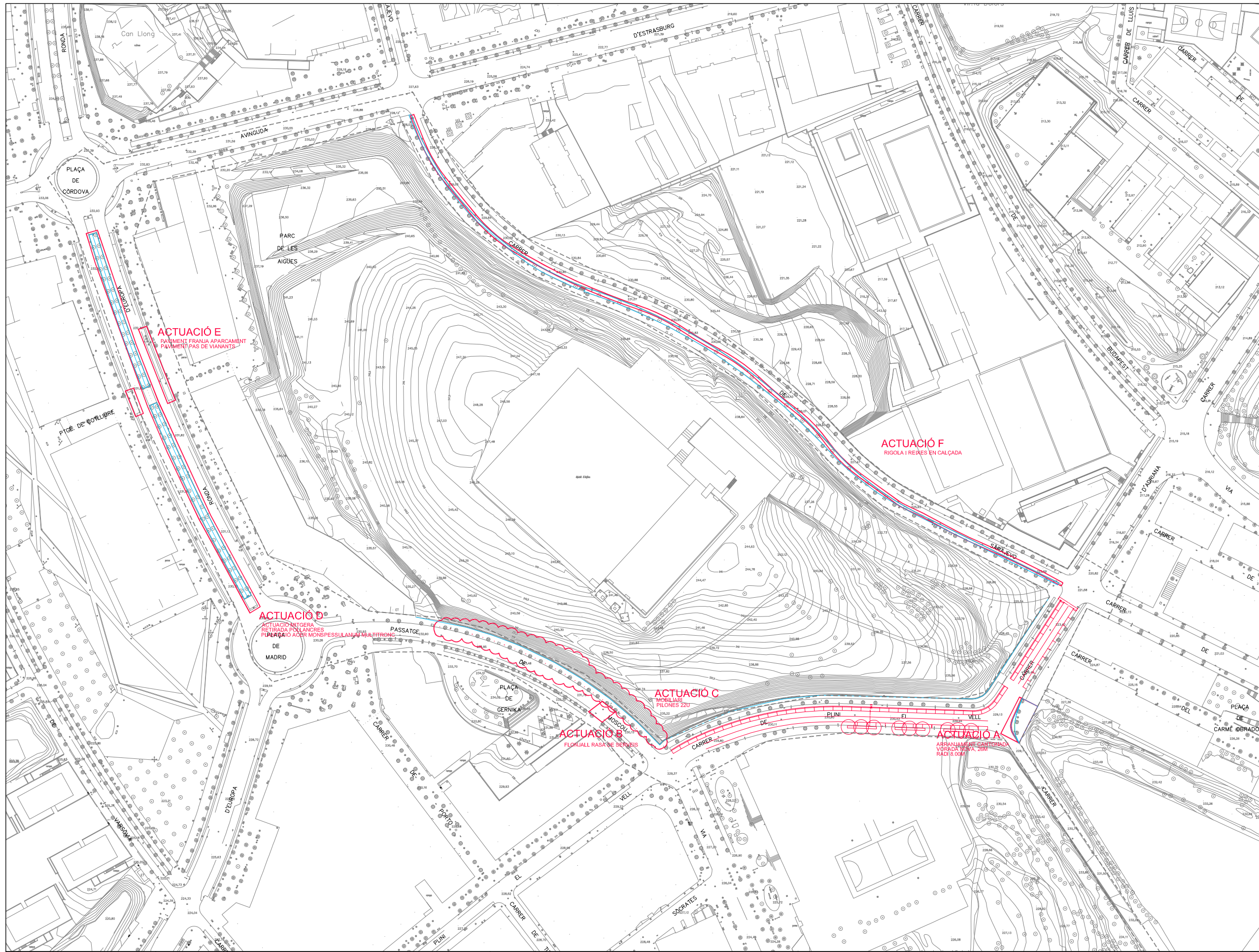


FOTO 67
 COORDENADES: -LONG.: 2,088506
 -LAT.: 41,55908889

FOTO 68
 COORDENADES: -LONG.: 2,08845
 -LAT.: 41,55897222

FOTO 69
 CRUÏLLA C. ADRIANA-MAURITÀNIA-SARAJEVO

LLEGENDA  Àmbit intervenció 32.182 m ²				Escala:	
				Referència: Districte 4	
Ajuntament de Sabadell <small>SERVEI D'OBRES PÚBLIQUES, PARCS I JARDINS</small>	RENOVACIÓ I MILLORA DELS FERMS DE CALÇADES I VORERES DELS CARRERS DE SABADELL. FASE 4	Redacció: Arquitecte Josep Solé Mateu	Arquitecte tècnic Lluís Fontanet	Intervenció: ENTORN PARC DE LES AIGÜES Plànol: ESTAT ACTUAL. FOTOS 67-69	Núm. plànol: 40.13
				LOT 3	Data: Març 2024



VEURE DETALL ACTUACIONS EN PLÀNOL 40.16

LEGGENDA
 Àmbit intervenció
 32.182 m²

Escala: 1/2.000
 Referència: Districte 4

Ajuntament de Sabadell
 SERVEI D'OBRES PÚBLIQUES, PARCS I JARDINS

RENOVACIÓ I MILLORA DELS FERMS DE CALÇADES I VORERES DELS CARRERS DE SABADELL. FASE 4

Redacció: Arquitecte
 Josep Solé Mateu

Arquitecte tècnic
 Lluís Fontanet


Dibuixat: X. Castrillon

Intervenció: ENTORN PARC DE LES AIGÜES
 Plànol: ALTRES ACTUACIONS

Codi:
 Data: Març 2024

Núm. plànol:
40.15

LOT 3

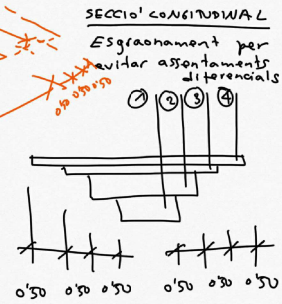


ENDERROC: 26'00 m vorada T-S, 26'00 m bigola 30x30x8cm, tall de paviment fressat, marques vials, bionda, ESCOCCELLS, panot, pas de vianants
 NOU: Vorada T-S - Paviment panot, Marques vials, ESCOCCELLS, pas de vianants

ACTUACIÓ A
 C. D'ADRIANA CANTONADA C. DE L'ARCÀDIA



ENDERROC: Tall de disc, fressat de la mescla bituminosa excavació capa tot-u
 NOU: 2 capes de tòst artificial reg imprimació i mescla bituminosa capa base AC 22(3) reg adherència - mescla bituminosa AC 16(4)



ACTUACIÓ B
 PASSATGE DE MOSCOU

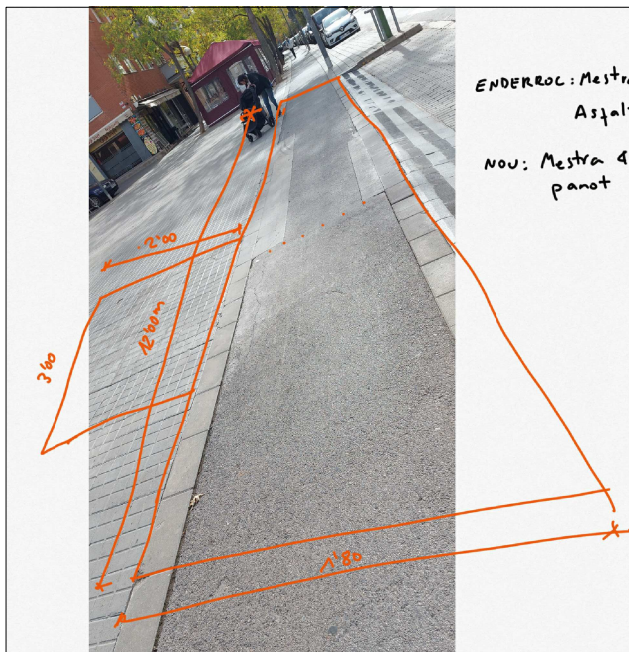


ENDERROC: senyalització temporal amb restricció de trànsit a un carril per sentit i eliminació temporal de la franja d'aparcament en cordó durant els treballs, treballs a realitzar en diumenge, tala i retirada de pollancre, destocatge, rasa de plantació, treballs a realitzar en diumenge



NOUS TREBALLS: Acer monspessulanum & Acer campestre, millora sòl de plantació sembra de gespa, arranjament dels aspersors si s'escau tub aireació, senyalització provisional amb restricció temporal de trànsit a un carril per sentit i eliminació provisional de la franja d'aparcament en cordó durant els treballs, treballs a realitzar en diumenge

ACTUACIÓ D
 RONDA D'EUROPA



ENDERROC: Mestra 40x20x6, Tall de paviment, Asfalt tapisable, panot
 NOU: Mestra 40x20x6, Asfalt tapisable, panot

ACTUACIÓ E
 RONDA D'EUROPA

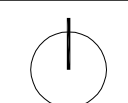


ENDERROC: Regula 30x30, Keixa 30x75x10 Llanberda 20x10x8 negre
 NOU: Regula 30x30, Keixa 30x75x10 Llanberda 20x10x8 negre

ACTUACIÓ E
 RONDA D'EUROPA

LLEGENDA
 Àmbit intervenció
 32.182 m²

Escala:
 Referència:
 Districte 4



Ajuntament de Sabadell
 SERVEI D'OBRES PÚBLIQUES,
 PARCS I JARDINS

RENOVACIÓ I MILLORA DELS FERMS DE CALÇADES
 I VORERES DELS CARRERS DE SABADELL. FASE 4

Redacció:
 Arquitecte Josep Solé Mateu
 Arquitecte tècnic Lluís Fontanet

Dibuixat:
 X. Castrillon

Intervenció:
 ENTORN PARC DE LES AIGÜES
 Plànol: ALTRES ACTUACIONS. IMATGES

LOT 3

Codi:
 Data: Març 2024

Núm. plànol:
 40.16

Línies Barandilla
Línia Barandilla
Línia Barandilla

CE

Materials
Acabats: Acabats
Acabats: Acabats

Informació tècnica
Mides en cm

PAMREX®

D400

CAMPO DE EMPLEO

ESTABILIDAD

MANTENIMIENTO

ERGONOMIA

GAMA PAMREX®

D400

TIPO	ANCHO	PROF.	CONEXIONES	REFERENCIA	
revestida	88	13	410	102	CPM319
ver. liso	88	13	410	102	CPM319
ver. liso	91	13	410	102	CPM319

PAMREX® 030 REGULADOR D400

PAMREX® 030 EXPLOTADOR D400

PAMREX® 030 REGULADOR CON TAPA RELLENA DE HORMIGÓN D400

PAMREX® 030 CON MARCO CUADRADO AJUSTABLE D400

Pilona Estany Gento

Dissenyada per a delimitar espais urbans

Ref. MPLE07
Ref. MPLE0701 inoxidable

Descripció del producte
Tubo rodat de ferro.

Acabat
Acabats: Acabats
Acabats: Acabats

Entrega
Productes acabats.

Peça associada opcional

Informació tècnica
Mides en cm

Instal·lació

En fermy tou
Fermy tou
Formigó pilar: Forat 20 x 20.

En fermy fort
Fermy fort
Formigó pilar: Forat 15.

Catàleg | 08.500.0000.2006 | T 93.838.17.34 | info@pamrex.com | www.pamrex.com

DETALL BARANA

DETALL TAPA CLAVEGUERA

DETALL PILONA FUSTA

Rejillas y tragaderas / Graïtas e sumidorsos

GC076027 A / GC076027PA BCMP7 / GC060027PA BCNPS C250

Características

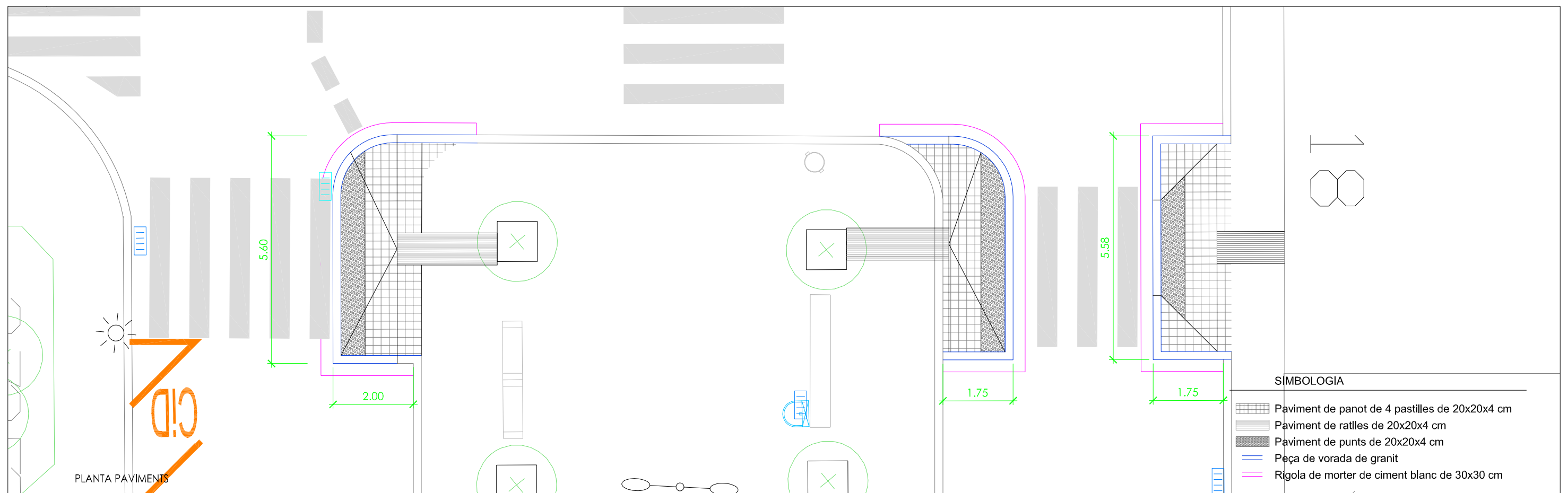
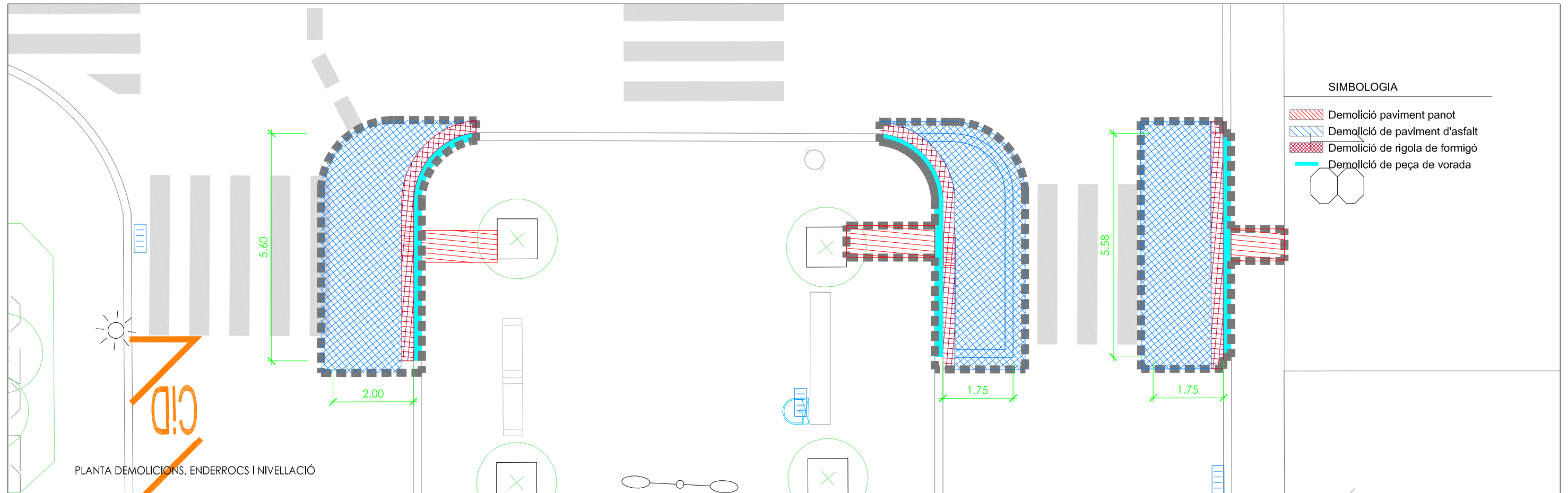
Características

Código producto	Referencia	Acabado (sin dren)	Acabado (con dren)	Dim. exteriores (mm)	Dim. interiores (mm)	Alto dren (mm)	Dist. tragadero (mm)	Dist. tragadero (mm)	Dist. tragadero (mm)	Peso (kg)
060030	GC076027 A	700 x 220	300 x 300	30	25	5	50	50	50	40
060038	GC076027PA BCMP7	875 x 220	325 x 325	30	25	5	50	50	50	5
060039	GC060027PA BCNPS	400 x 200	300 x 300	30	25	5	50	50	50	5

DETALL REIXA CLAVEGUERAM

LEGENDA Àmbit intervenció 32.182 m ²	Redacció: Arquitecte Josep Solé Mateu	Arquitecte tècnic Lluís Fontanet	Dibuat: X. Castrillon	Intervenció: ENTORN PARC DE LES AIGÜES Plànol: DETALLS	Escala:	Núm. plànol: 40.17
					Referència: Districte 4	

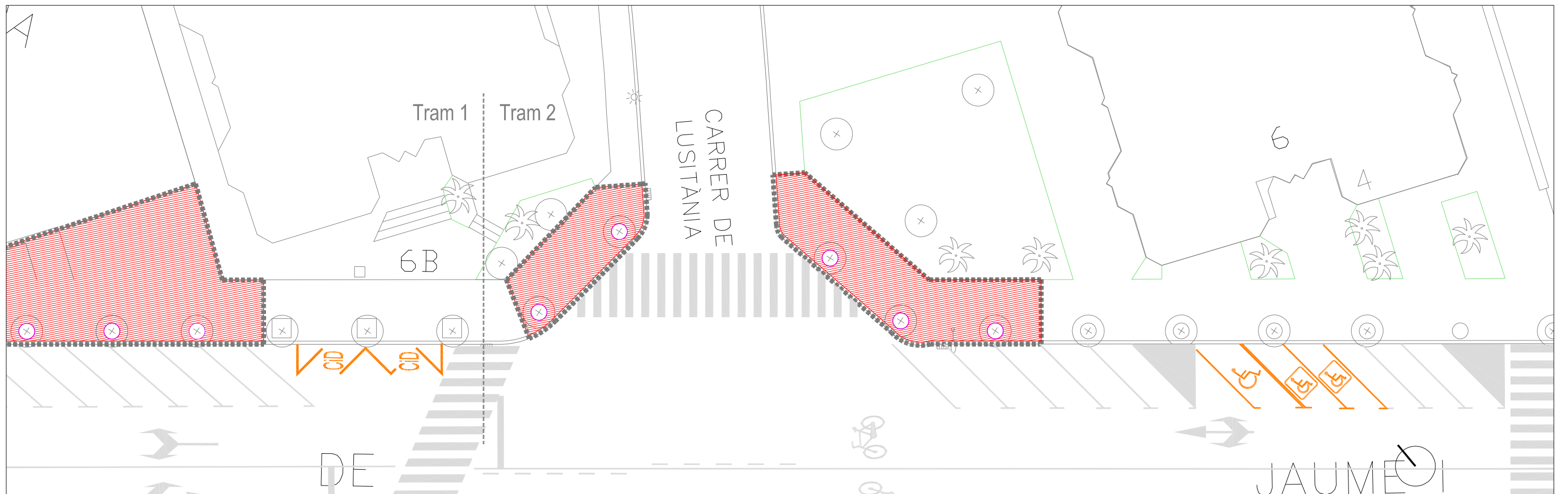
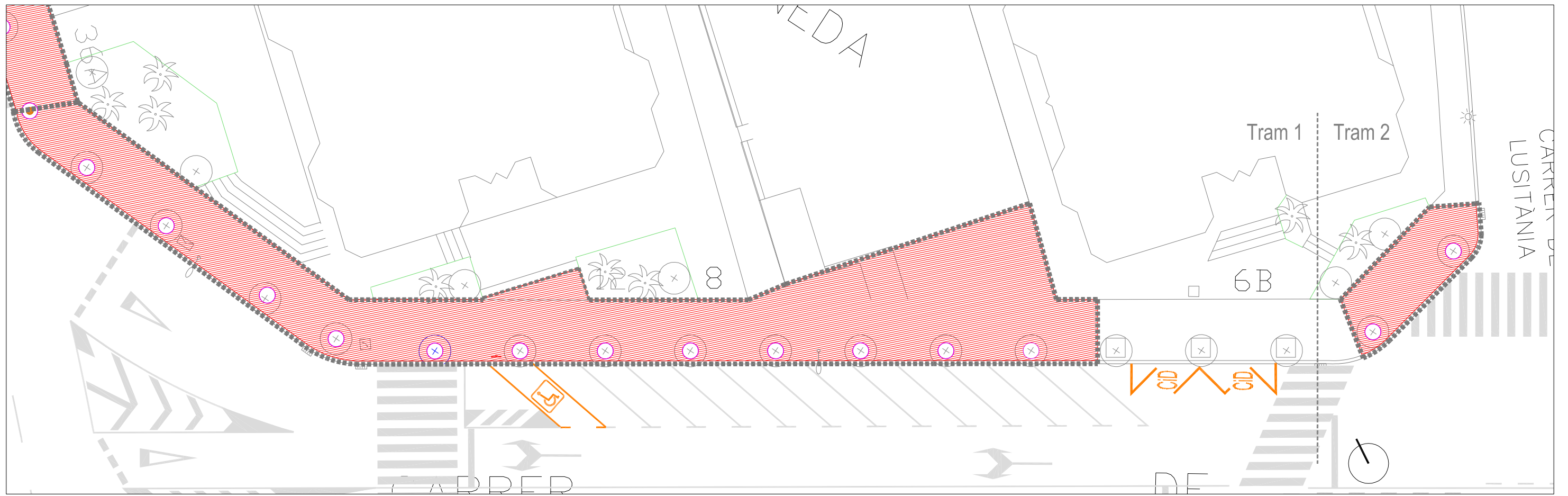
LOT 3



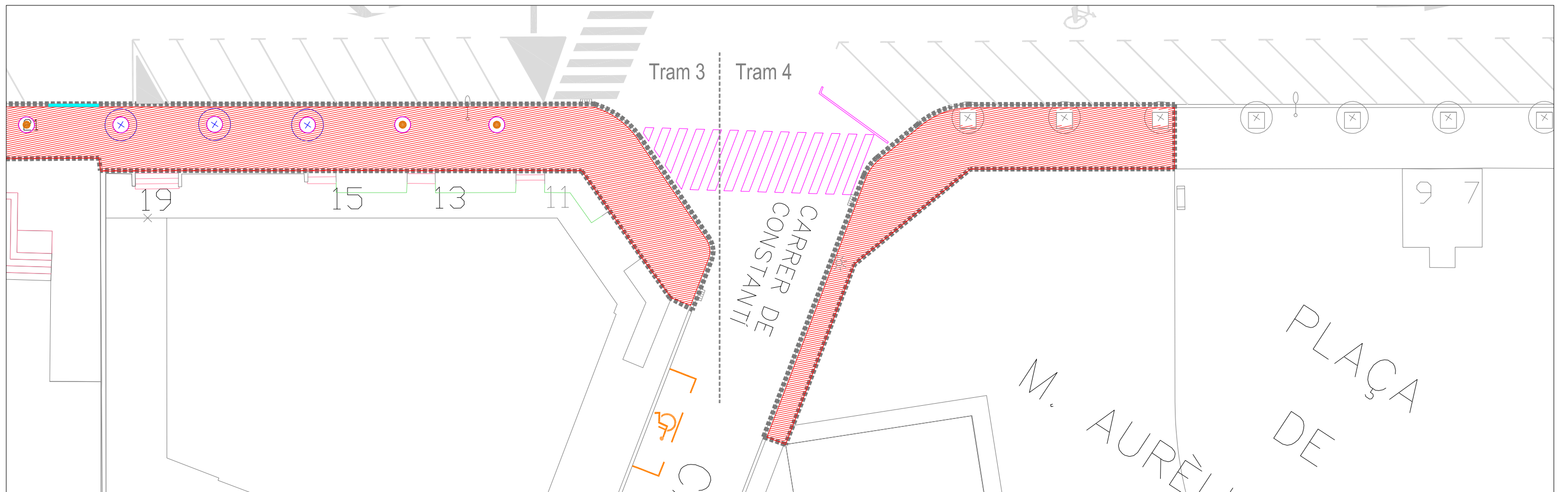
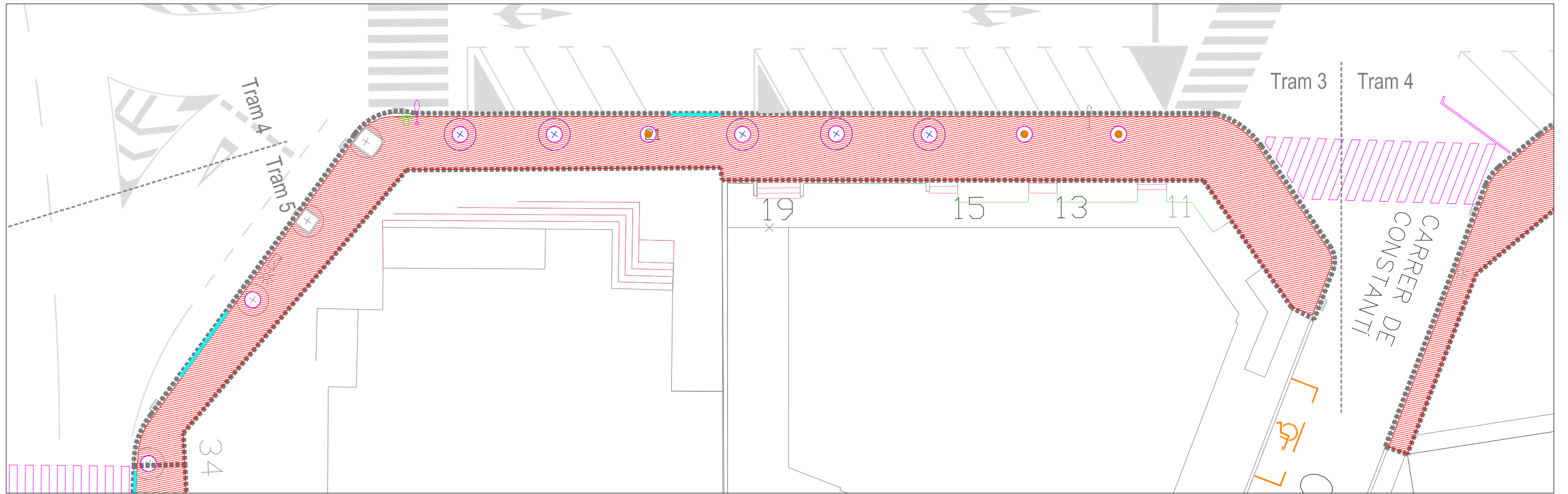
LLEGENDA Àmbit intervenció 47 m ²				Escala: 1/250 Referència: Districte 4			
	Ajuntament de Sabadell SERVEI D'OBRES PÚBLIQUES, PARCS I JARDINS	RENOVACIÓ I MILLORA DELS FERMS DE CALÇADES I VORERES DELS CARRERS DE SABADELL. FASE 4	Redacció: Arquitecte Josep Solé Mateu	Arquitecte tècnic Lluís Fontanet		Dibuixat: X. Castrillon	Intervenció: Pg. DE FLEMING cantonada Pça. Sant Agustí

Plànol: PLANTA DEMOLICIONS, ENDERROCS I NIVELLACIÓ
 PLANTA PAVIMENTS, SENYALITZACIÓ I MOBILIARI

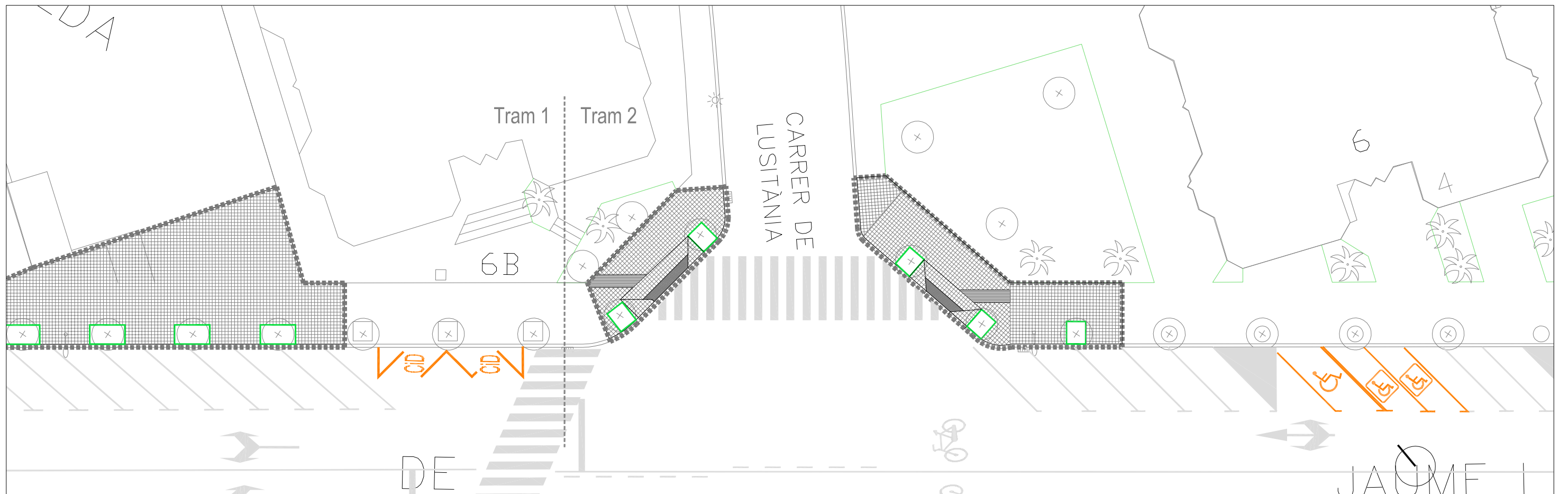
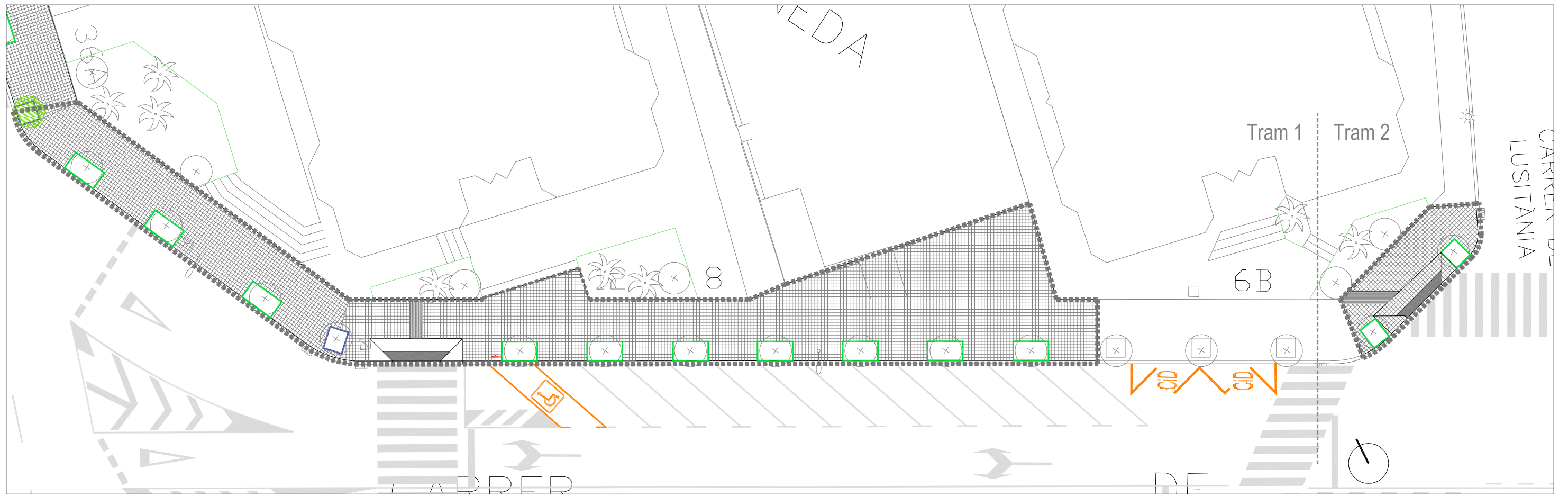
LOT 3



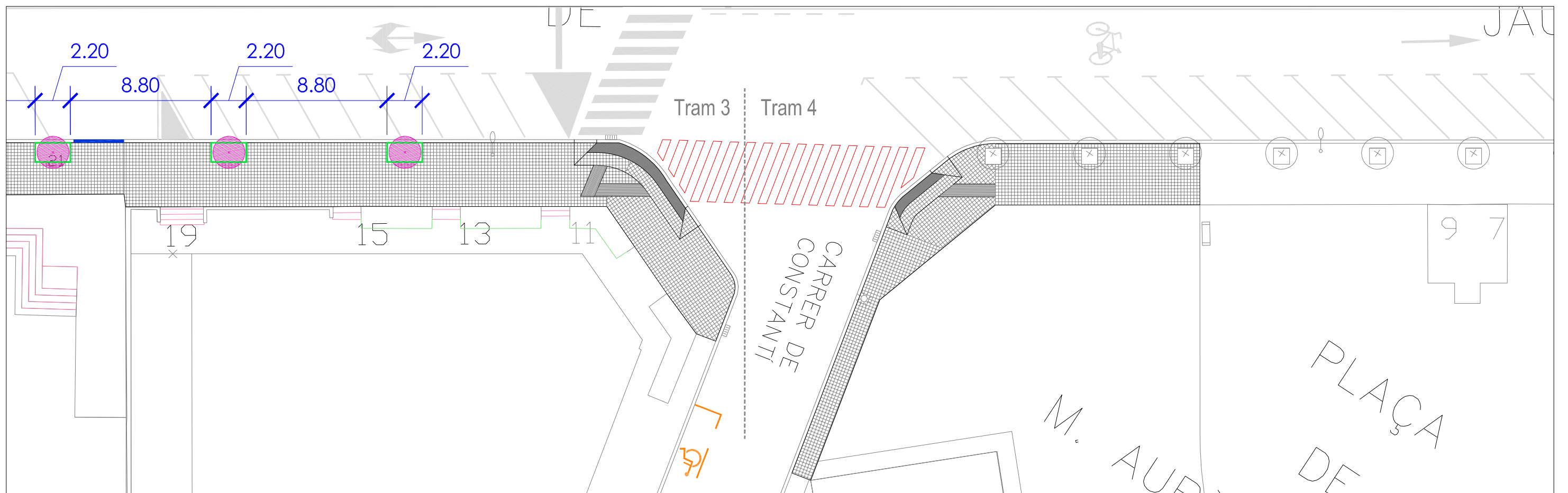
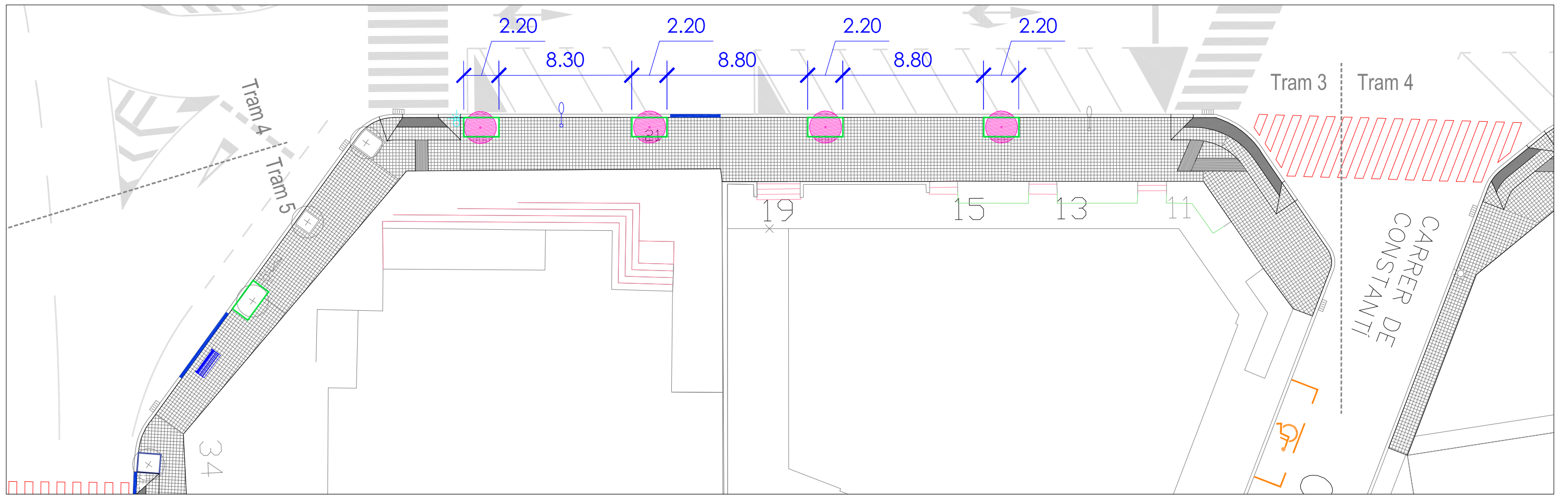
LLEGENDA Àmbit intervenció 904 m ²	Demolició paviment panot Demolició de peça de vorada Fanal a desplaçar Bàcul semàfor a treure	Senyal trànsit a treure i reposar Banc a treure i tornar a col·locar Paperera a treure i tornar a col·locar	Pintura calçada a treure Arbre a treure Demolició d'escocell Demolició d'escocell i soca	Escala: 1/250 Referència: Districte 4	 Núm. plànol: 42.01 Tram 1 i Tram 2
	Ajuntament de Sabadell SERVEI D'OBRES PÚBLIQUES, PARCS I JARDINS	RENOVACIÓ I MILLORA DELS FERMS DE CALÇADES I VORERES DELS CARRERS DE SABADELL. FASE 4 Redacció: Arquitecte Josep Solé Mateu	Arquitecte tècnic Lluís Fontanet	Dibuixat: X. Castrillon Intervenció: GPA: 28733 JAUME I Plànol: PLANTA DEMOLICIONS, ENDERROCS I NIVEL·LACIÓ	



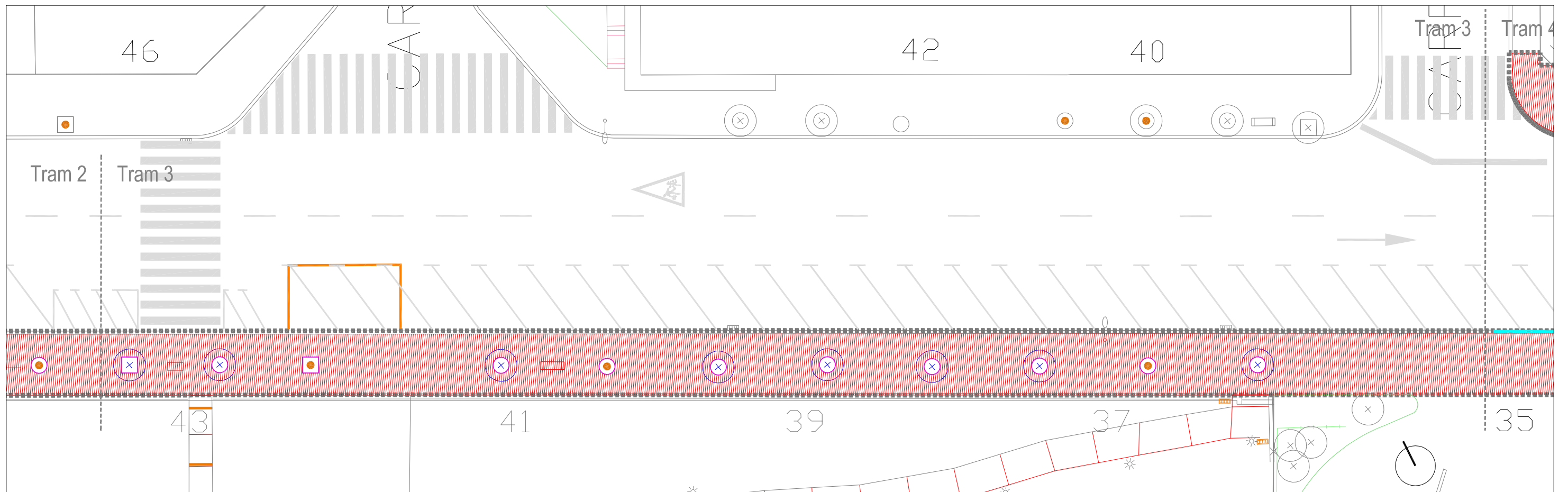
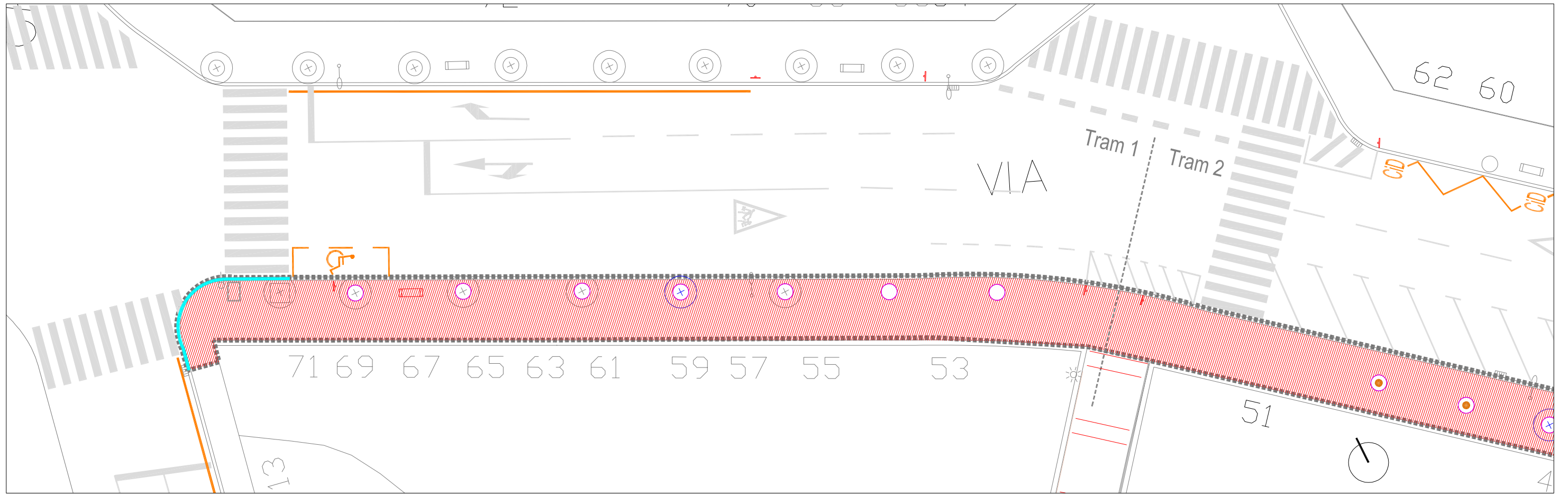
LLEGENDA Àmbit intervenció 904 m ²	Demolició paviment panot Demolició de peça de vorada Fanal a desplaçar Bàcul semàfor a treure	Senyal trànsit a treure i reposar Banc a treure i tornar a col·locar Paperera a treure i tornar a col·locar	Pintura calçada a treure Arbre a treure Demolició d'escocell Demolició d'escocell i soca	Escala: 1/250 Referència: Districte 4 Codí: Data: Març 2024	 Núm. plànol: 42.02 Tram 3 i Tram 4
	Ajuntament de Sabadell SERVEI D'OBRES PÚBLIQUES, PARCS I JARDINS	RENOVACIÓ I MILLORA DELS FERMS DE CALÇADES I VORERES DELS CARRERS DE SABADELL. FASE 4	Redacció: Arquitecte Josep Solé Mateu	Arquitecte tècnic Lluís Fontanet	



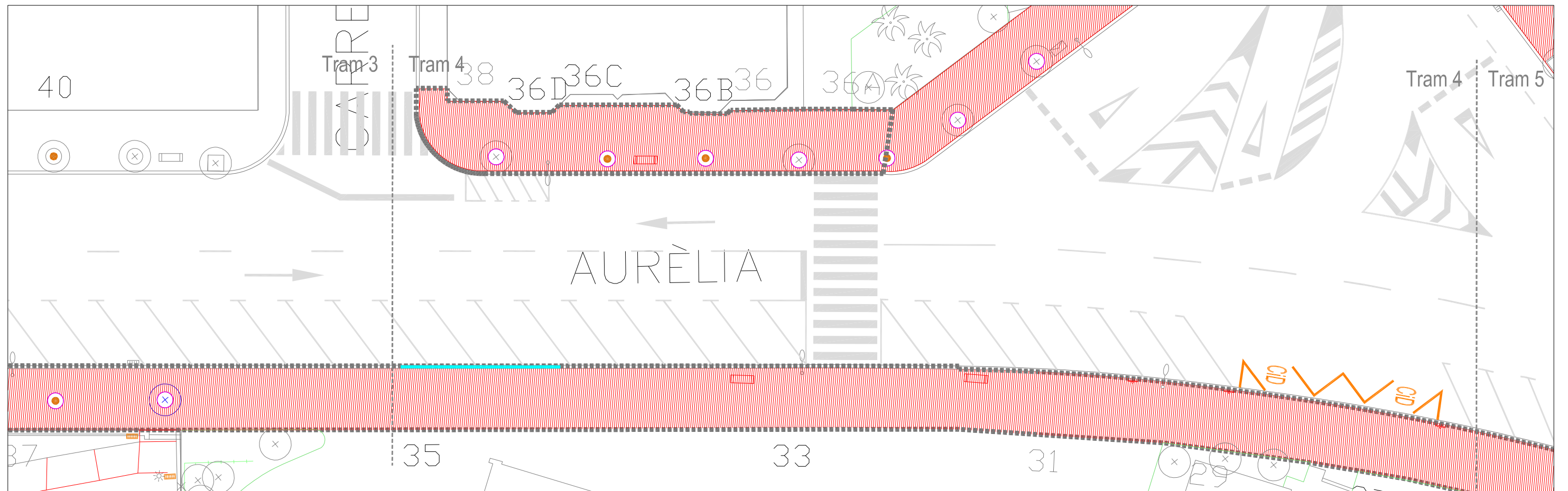
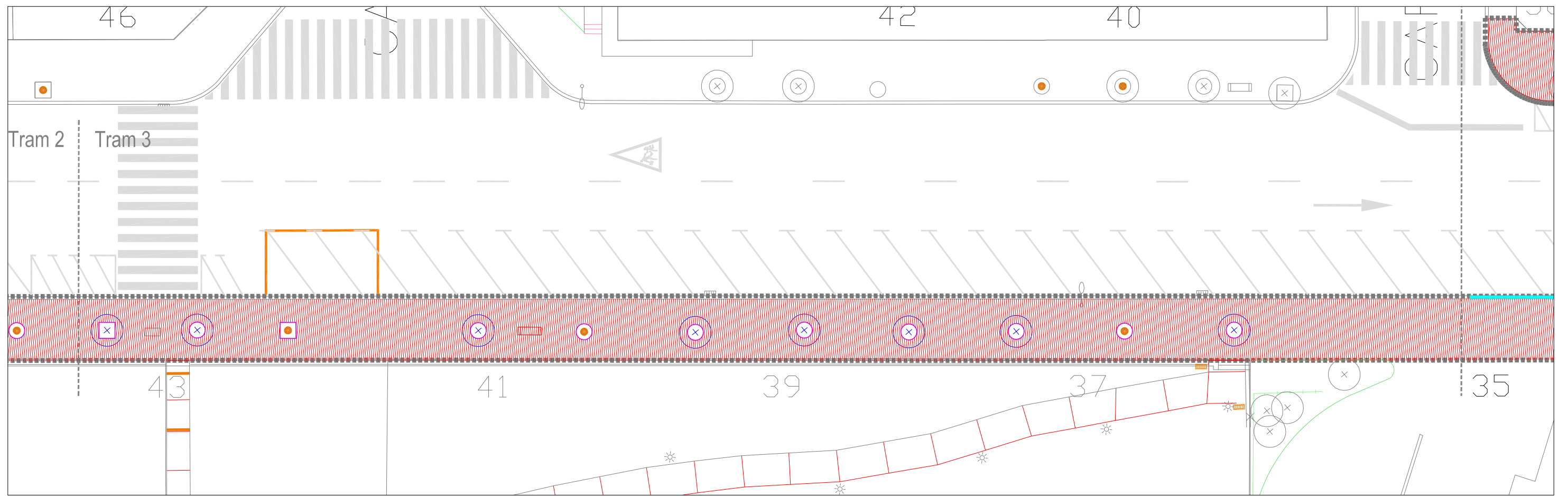
LLEGENDA Àmbit intervenció 904 m ²	Paviment de panot de 4 pastilles de 20x20x4 cm Paviment de ratlles de 20x20x4 cm Paviment de punts de 20x20x4 cm Peça de vorada de granit	Escocell de peça de fiol de 2,20x1,20 m Escocell de peça de fiol d'1,20x1,20 m Senyal trànsit igual a l'existent Banc model Neoromàntic o similar d'1,75 m de llargària	Arbre a col·locar (Mèlies) Fanal reubicat Bàcul semàfor 2,70 m d'alçada Senyalització horitzontal a pintar	Arbre a col·locar (Celtis Australis)	Escala: 1/250 1/200 Referència: Districte 4	
	Ajuntament de Sabadell SERVEI D'OBRES PÚBLIQUES, PARCS I JARDINS	RENOVACIÓ I MILLORA DELS FERMS DE CALÇADES I VORERES DELS CARRERS DE SABADELL. FASE 4 Redacció: Josep Solé Mateu Arquitecte: Lluís Fontanet	Arquitecte tècnic: Lluís Fontanet	Intervenció: JAUME I Plànol: PLANTA PAVIMENTS, SENYALITZACIÓ I MOBILIARI	Codí: LOT 3 Data: Març 2024	



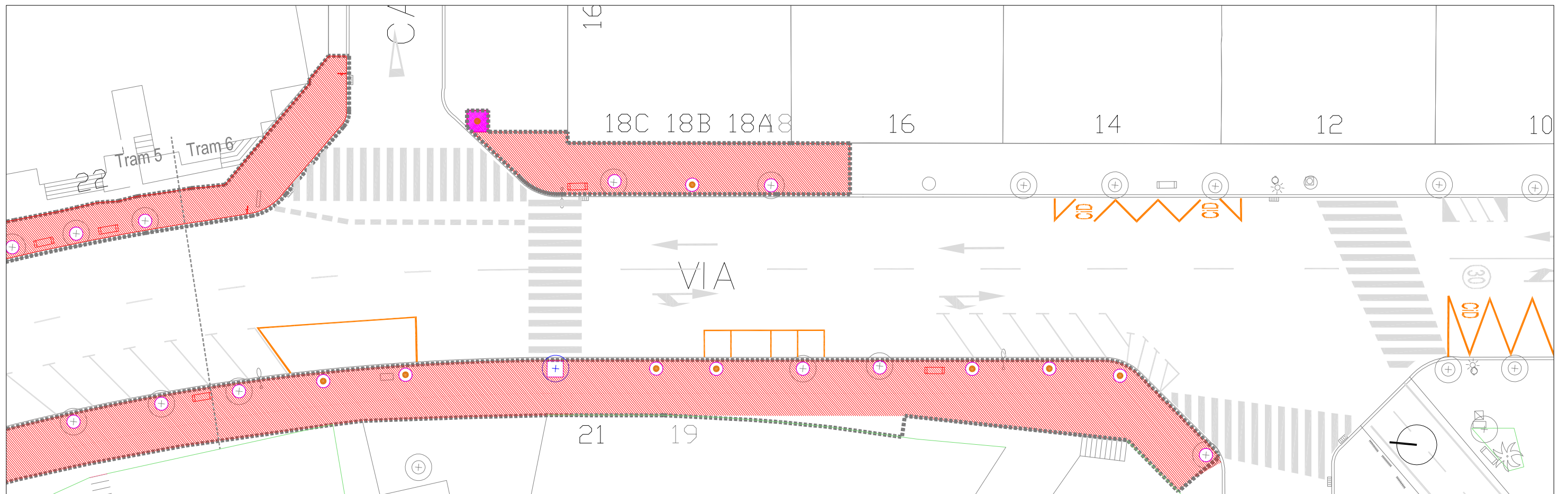
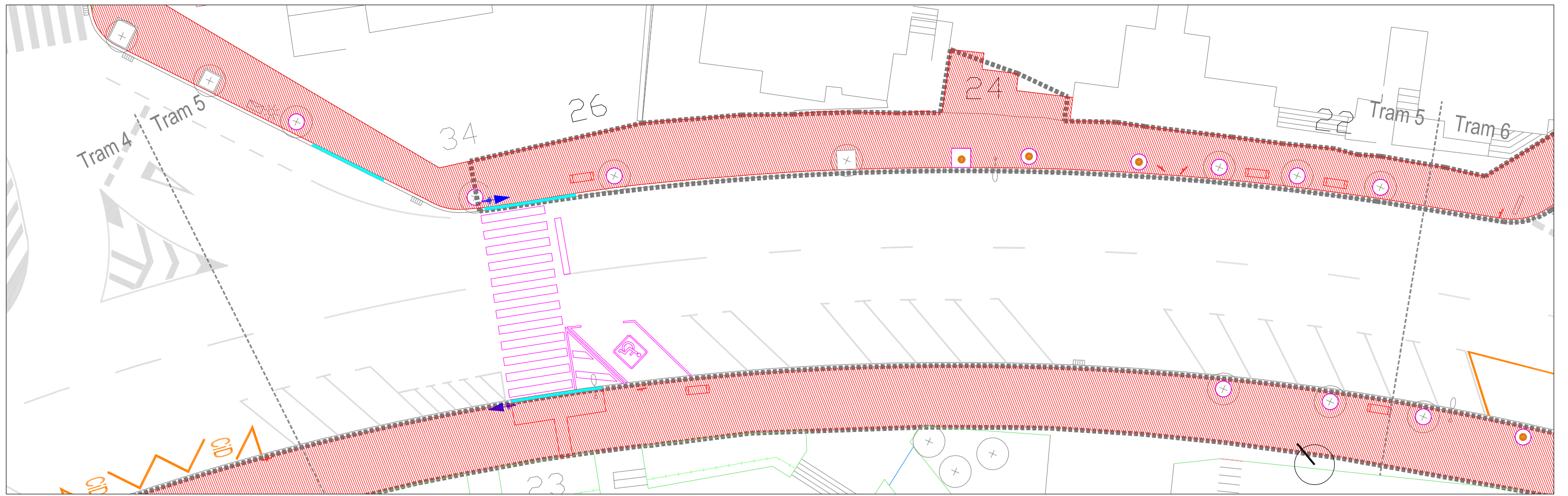
LLEGENDA Àmbit intervenció 904 m ²	Paviment de panot de 4 pastilles de 20x20x4 cm Paviment de ratlles de 20x20x4 cm Paviment de punts de 20x20x4 cm Peça de vorada de granit	Escocell de peça de fiol de 2,20x1,20 m Escocell de peça de fiol d'1,20x1,20 m Senyal trànsit igual a l'existent Banc model Neoromàntic o similar d'1,75 m de llargària	Arbre a col·locar (Mèlies) Fanal reubicat Bàcul semàfor 2,70 m d'alçada Senyalització horitzontal a pintar	Arbre a col·locar (Celtis Australis)	Escala: 1/250 Referència: Districte 4 Codí: Data: Març 2024	
	Ajuntament de Sabadell SERVEI D'OBRES PÚBLIQUES, PARCS I JARDINS	RENOVACIÓ I MILLORA DELS FERMS DE CALÇADES I VORERES DELS CARRERS DE SABADELL. FASE 4 Redacció: Arquitecte Josep Solé Mateu Arquitecte tècnic: Lluís Fontanet	Dibuixat: X. Castrillon Intervenció: JAUME I Plànol: PLANTA PAVIMENTS, SENYALITZACIÓ I MOBILIARI	GPA: 28733 LOT 3	Núm. plànol: 42.04 Tram 3 i Tram 4	



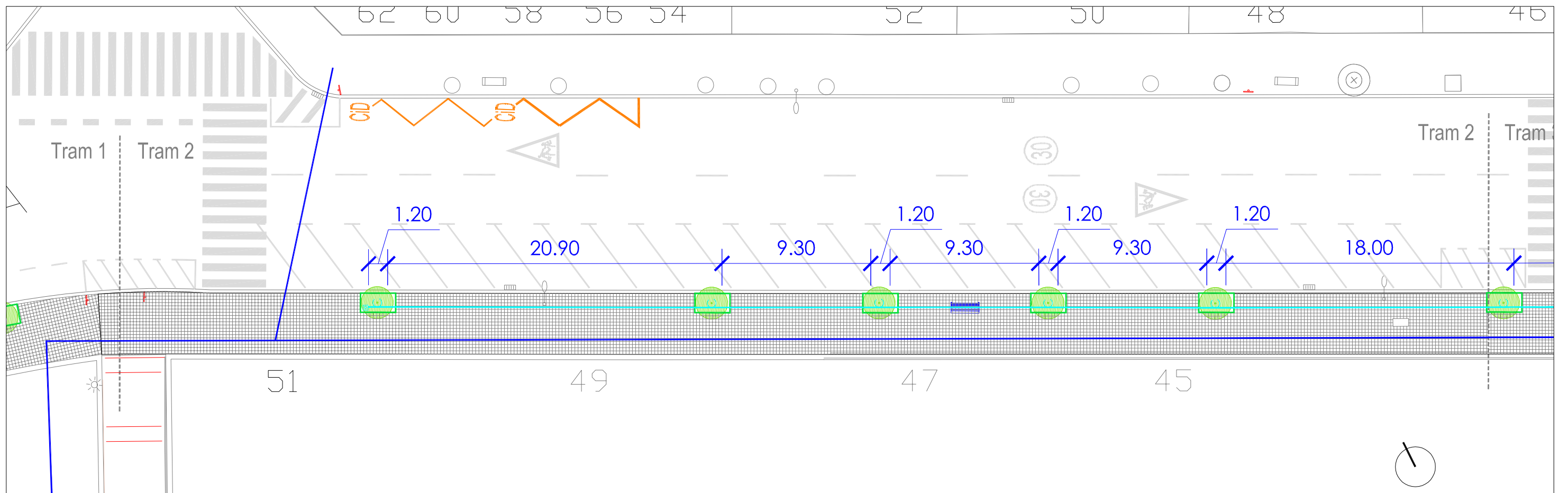
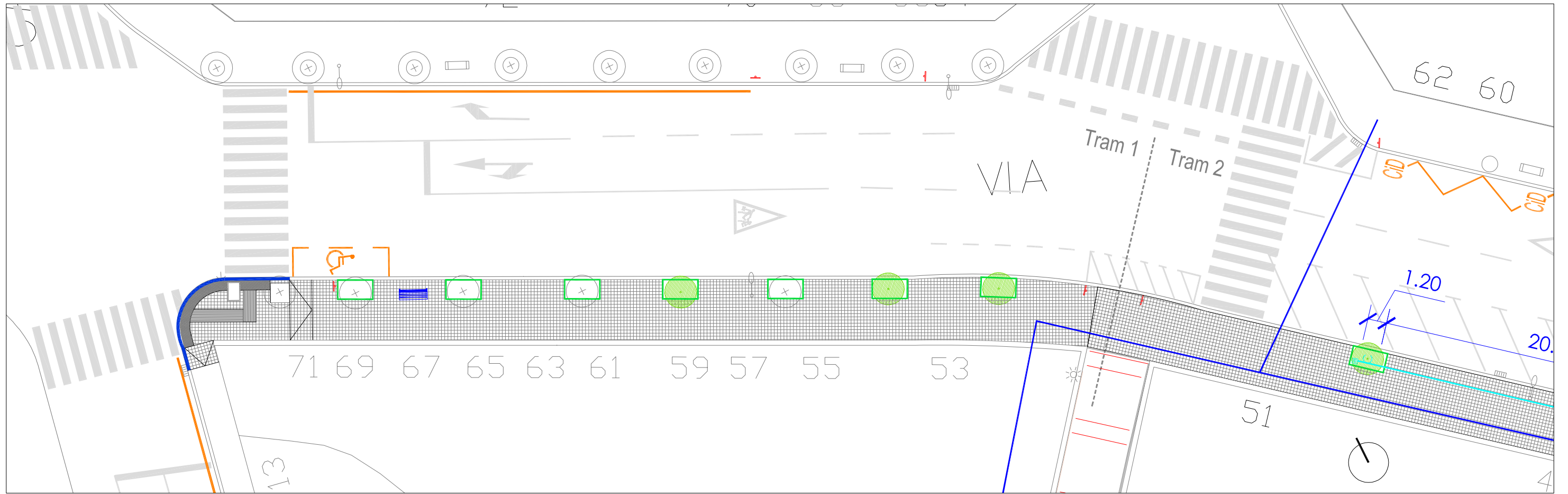
LLEGENDA Àmbit intervenció 2.279 m ²	Demolició paviment panot Demolició de peça de vorada Fanal a desplaçar Bàcul semàfor a treure	Senyal trànsit a treure i reposar Banc a treure i tornar a col·locar Paperera a treure i tornar a col·locar	Pintura calçada a treure Arbre a treure Demolició d'escocell Demolició d'escocell i soca	Escala: 1/250 Referència: Districte 4 Codí: Data: Març 2024	 Núm. plànol: 43.01 Tram 1 i Tram 2
	Ajuntament de Sabadell SERVEI D'OBRES PÚBLIQUES, PARCS I JARDINS	RENOVACIÓ I MILLORA DELS FERMS DE CALÇADES I VORERES DELS CARRERS DE SABADELL. FASE 4	Redacció: Arquitecte Josep Solé Mateu	Arquitecte tècnic Lluís Fontanet	Dibuixat: X. Castrillon



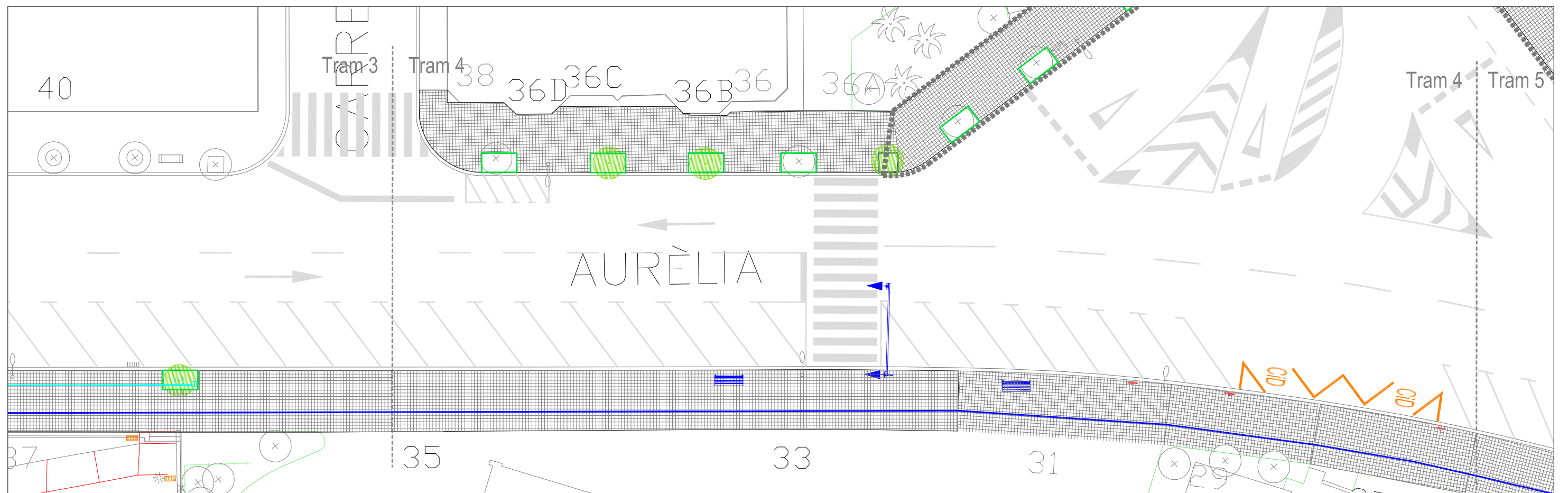
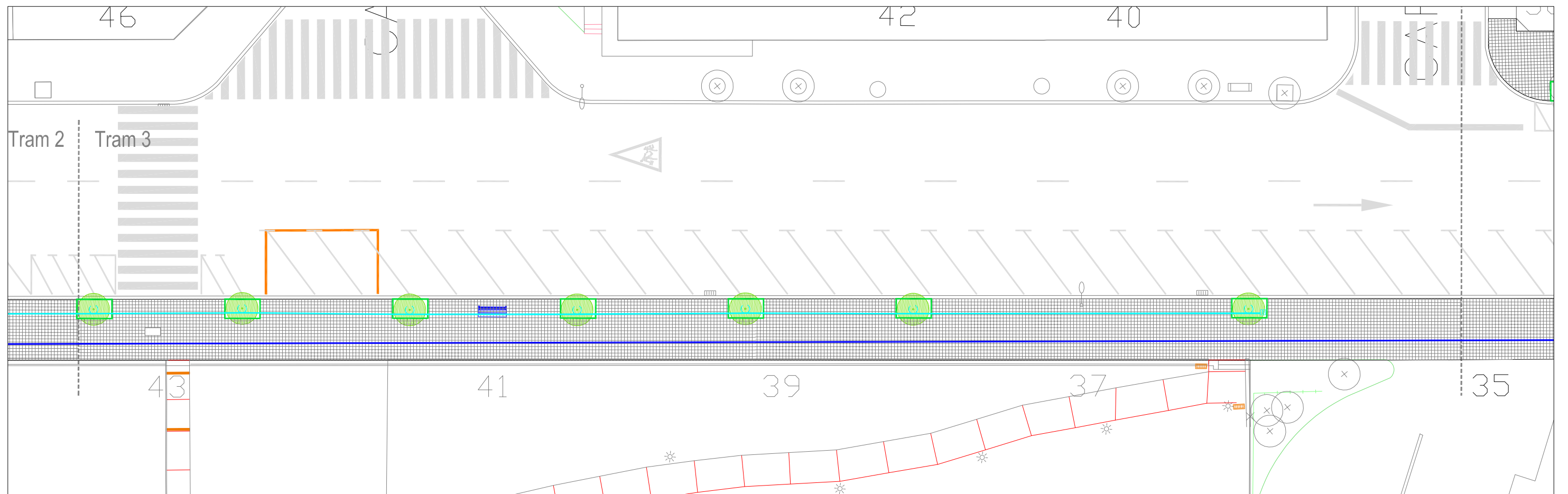
LLEGENDA Àmbit intervenció 2.279 m ²	Demolició paviment panot Demolició de peça de vorada Fanal a desplaçar Bàcul semàfor a treure	Senyal trànsit a treure i reposar Banc a treure i tornar a col·locar Paperera a treure i tornar a col·locar	Pintura calçada a treure Arbre a treure Demolició d'escocell Demolició d'escocell i soca	Escala: 1/250 Referència: Districte 4 Núm. plànol: 43.02 Tram 3 i Tram 4
	Ajuntament de Sabadell SERVEI D'OBRES PÚBLIQUES, PARCS I JARDINS	RENOVACIÓ I MILLORA DELS FERMS DE CALÇADES I VORERES DELS CARRERS DE SABADELL. FASE 4 Redacció: Arquitecte Josep Solé Mateu	Arquitecte tècnic Lluís Fontanet	Dibuixat: X. Castrillon Intervenció: GPA: 28431 VIA AURÈLIA Plànol: PLANTA DEMOLICIONS, ENDERROCS I NIVEL·LACIÓ



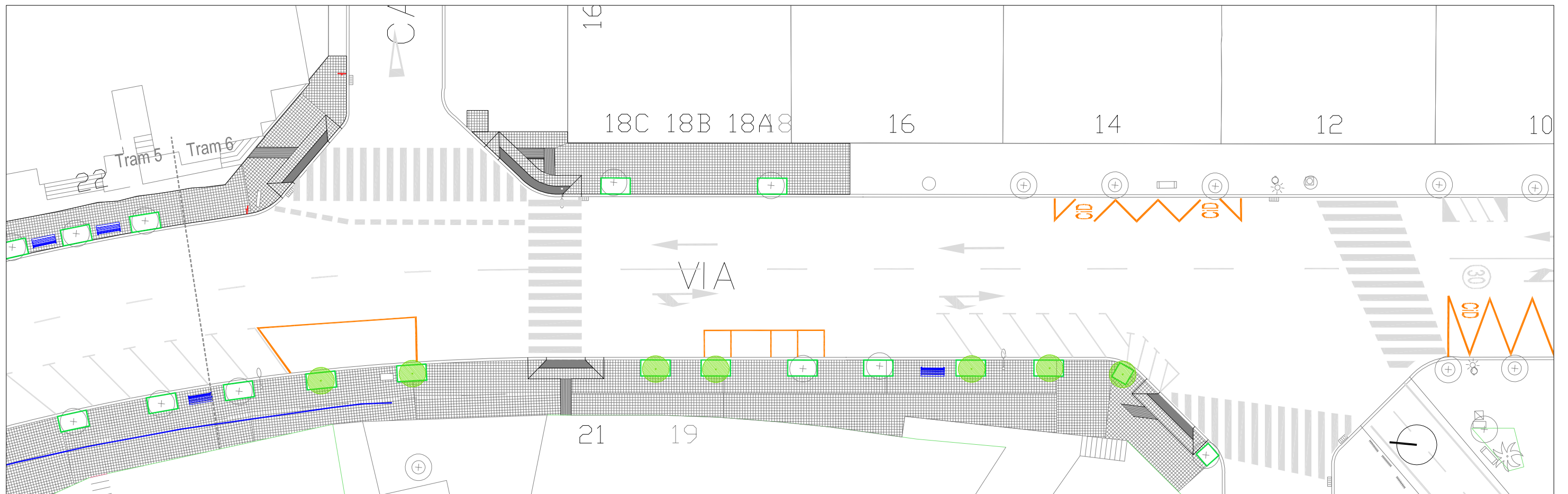
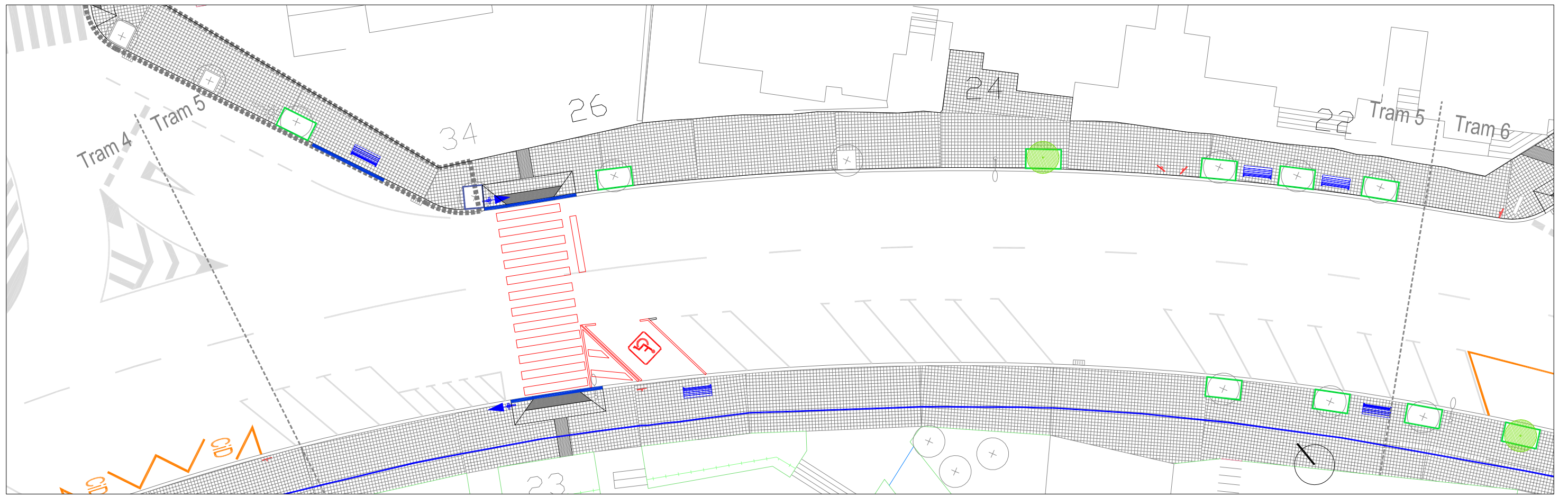
LLEGENDA Àmbit intervenció 2.279 m ²	Demolició paviment panot Demolició de peça de vorada Fanal a desplaçar Bàcul semàfor a treure	Senyal trànsit a treure i reposar Banc a treure i tornar a col·locar Paperera a treure i tornar a col·locar	Pintura calçada a treure Arbre a treure Demolició d'escocell Demolició d'escocell i soca	Escala: 1/250 1/300 Referència: Districte 4	 Núm. plànol: 43.03 Tram 5 i Tram 6		
	Ajuntament de Sabadell SERVEI D'OBRES PÚBLIQUES, PARCS I JARDINS	RENOVACIÓ I MILLORA DELS FERMS DE CALÇADES I VORERES DELS CARRERS DE SABADELL. FASE 4	Redacció: Arquitecte Josep Solé Mateu	Arquitecte tècnic Lluís Fontanet		Dibutkat: X. Castrillon	Intervenció: GPA: 28431 VIA AURÈLIA Plànol: PLANTA DEMOLICIONS, ENDERROCS I NIVEL·LACIÓ



LLEGENDA Àmbit intervenció 2.279 m ²	Paviment de panot de 4 pastilles de 20x20x4 cm Paviment de ratlles de 20x20x4 cm Paviment de punts de 20x20x4 cm Peça de vorada de granit	Escocell de peça de fiol de 2,20x1,20 m Escocell de peça de fiol d'1,20x1,20 m Senyal trànsit igual a l'existent Banc model Neoromàntic o similar d'1,75 m de llargària	Arbre a col·locar (Mèlies) Fanal reubicat Bàcul semàfor 2,70 m d'alçada Senyalització horitzontal a pintar	Arbre a col·locar (Celtis Australis) Tub de PE Ø 25 mm Tub degoter Ø17 mm dins corrugat Ø50 mm drenant Vàlvula de rentat	Escala: 1/250 Referència: Districte 4
	Ajuntament de Sabadell SERVEI D'OBRES PÚBLIQUES, PARCS I JARDINS	RENOVACIÓ I MILLORA DELS FERMS DE CALÇADES I VORERES DELS CARRERS DE SABADELL. FASE 4 Redacció: Arquitecte Josep Solé Mateu	Arquitecte tècnic Lluís Fontanet	Intervenció: GPA: 28431 VIA AURÈLIA Plànol: PLANTA PAVIMENTS, MOBILIARI, ARBRAT I XARXA DE REG	Codí: Data: Març 2024



LLEGENDA Àmbit intervenció 2.279 m ²	Paviment de panot de 4 pastilles de 20x20x4 cm Paviment de ratlles de 20x20x4 cm Paviment de punts de 20x20x4 cm Peça de vorada de granit	Escocell de peça de fiol de 2,20x1,20 m Escocell de peça de fiol d'1,20x1,20 m Senyal trànsit igual a l'existent Banc model Neoromàntic o similar d'1,75 m de llargària	Arbre a col·locar (Mèlles) Fanal reubicat Bàcul semàfor 2,70 m d'alçada Senyalització horitzontal a pintar	Arbre a col·locar (Celtis Australis) Tub de PE Ø 25 mm Tub d'aigua existent Tub degoter Ø17 mm dins corrugat Ø50 mm drenant Vàlvula de rentat	Escala: 1/250 Referència: Districte 4 Codí: Data: Març 2024	 Núm. plànol: 43.05 Tram 3 i Tram 4
	Ajuntament de Sabadell SERVEI D'OBRES PÚBLIQUES, PARCS I JARDINS	RENOVACIÓ I MILLORA DELS FERMS DE CALÇADES I VORERES DELS CARRERS DE SABADELL. FASE 4	Redacció: Arquitecte Josep Solé Mateu	Arquitecte tècnic Lluís Fontanet	Dibuixat: X. Castrillon	Intervenció: VIA AURÈLIA Plànol: PLANTA PAVIMENTS, MOBILIARI, ARBRAT I XARXA DE REG

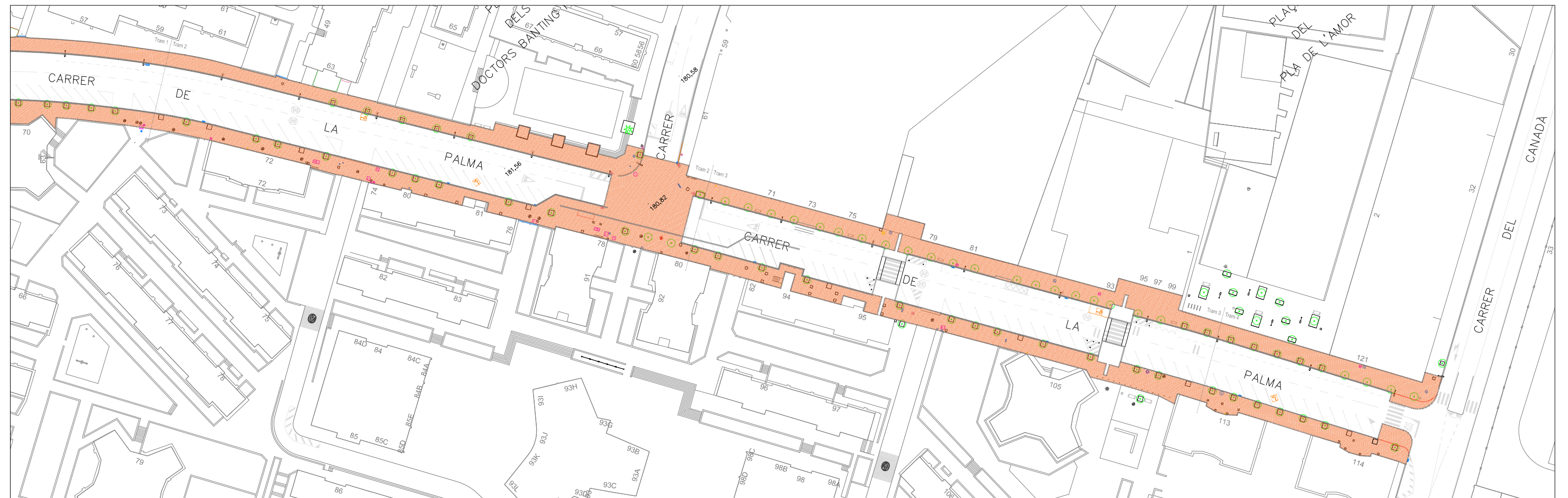
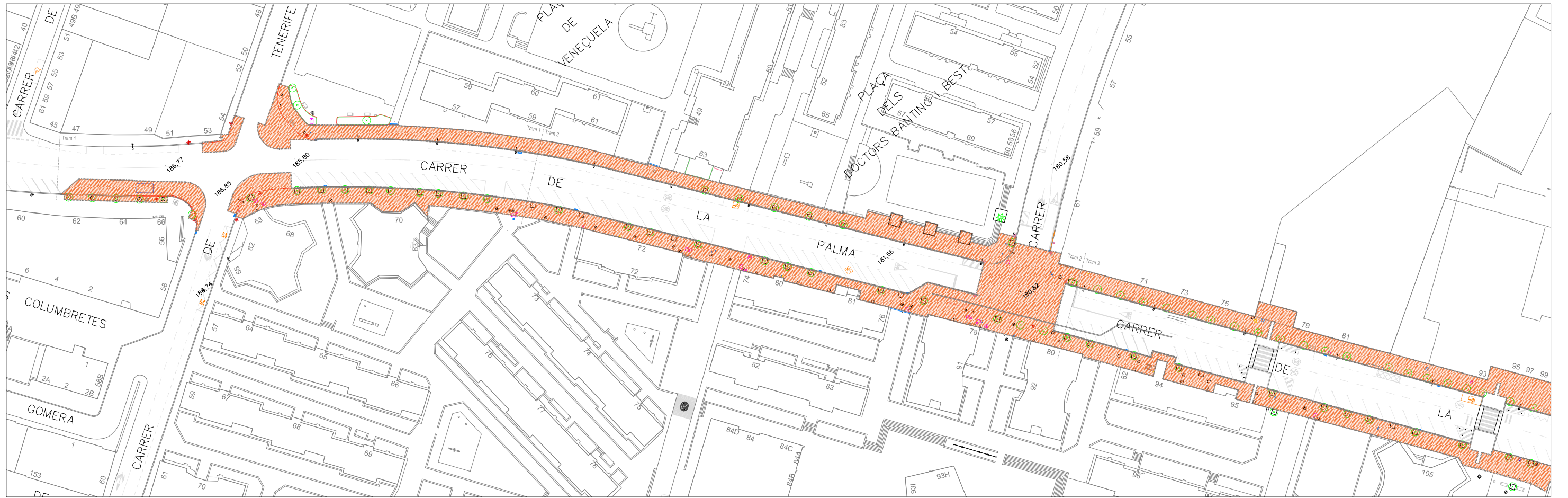





LLEGENDA Àmbit intervenció 2.279 m ²	Paviment de panot de 4 pastilles de 20x20x4 cm Paviment de ratlles de 20x20x4 cm Paviment de punts de 20x20x4 cm Peça de vorada de granit	Escocell de peça de fiol de 2,20x1,20 m Escocell de peça de fiol d'1,20x1,20 m Senyal trànsit igual a l'existent Banc model Neoromàntic o similar d'1,75 m de llargària	Arbre a col·locar (Mèlies) Fanal reubicat Bàcul semàfor 2,70 m d'alçada Senyalització horitzontal a pintar	Arbre a col·locar (Celtis Australis) Tub de PE Ø 25 mm Tub d'aigua existent Tub degoter Ø17 mm dins corrugat Ø50 mm drenant Vàlvula de rentat	Escala: 1/250 1/300 Referència: Districte 4 Cod: Data: Març 2024	Núm. plànol: 43.06 Tram 5 i Tram 6
	Ajuntament de Sabadell SERVEI D'OBRES PÚBLIQUES, PARCS I JARDINS	RENOVACIÓ I MILLORA DELS FERMS DE CALÇADES I VORERES DELS CARRERS DE SABADELL. FASE 4 Redacció: Arquitecte Josep Solé Mateu	Arquitecte tècnic Lluís Fontanet	Dibuixat: X. Castrillon	Intervenció: GPA: 28431 VIA AURÈLIA Plànol: PLANTA PAVIMENTS, MOBILIARI, ARBRAT, XARXA DE REG I SENYALITZACIÓ LOT 3	Març 2024

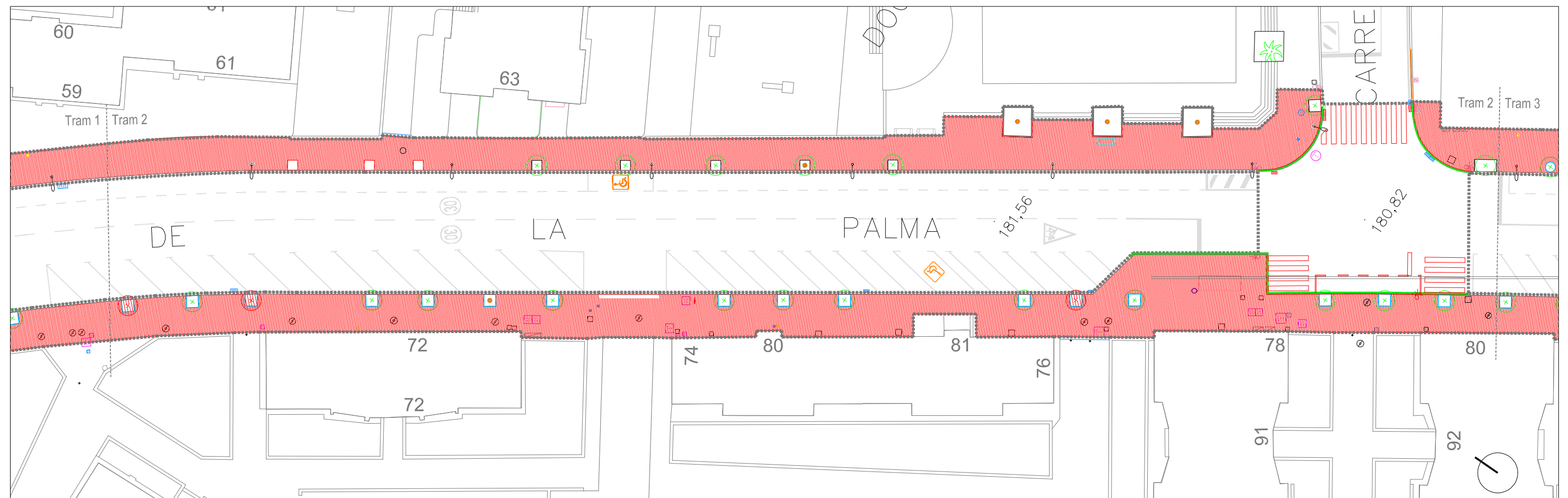
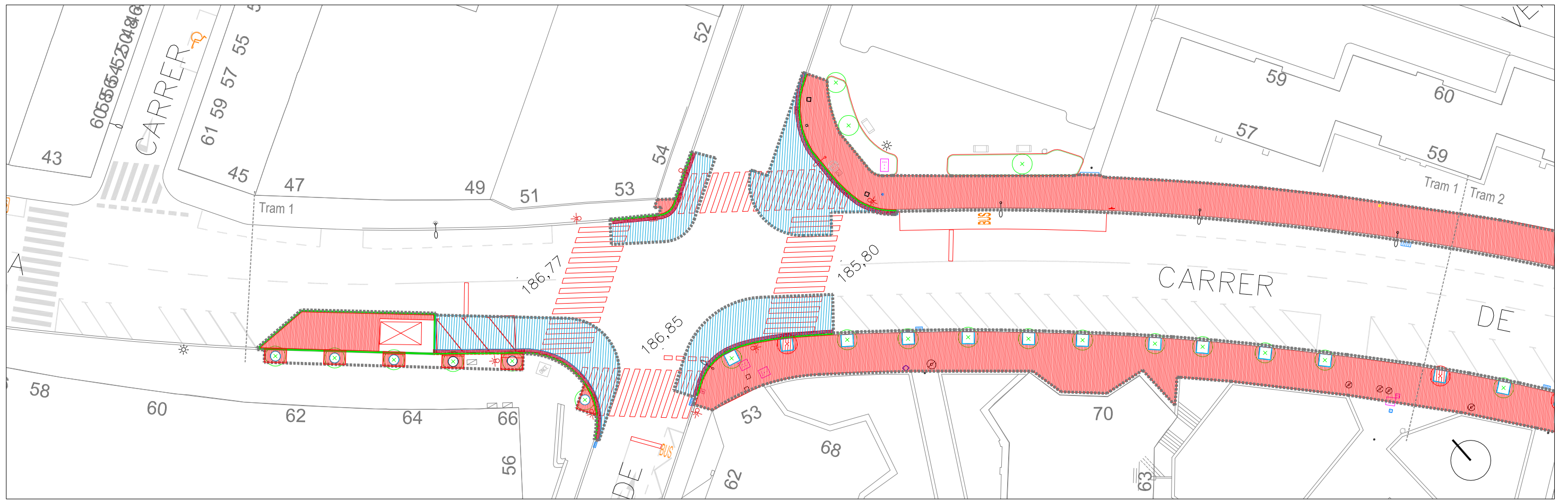
**RENOVACIÓ I MILLORA DELS FERMS DE CALÇADES I
VORERES DELS CARRERS DE SABADELL- FASE 4**

E. PLÀNOLS

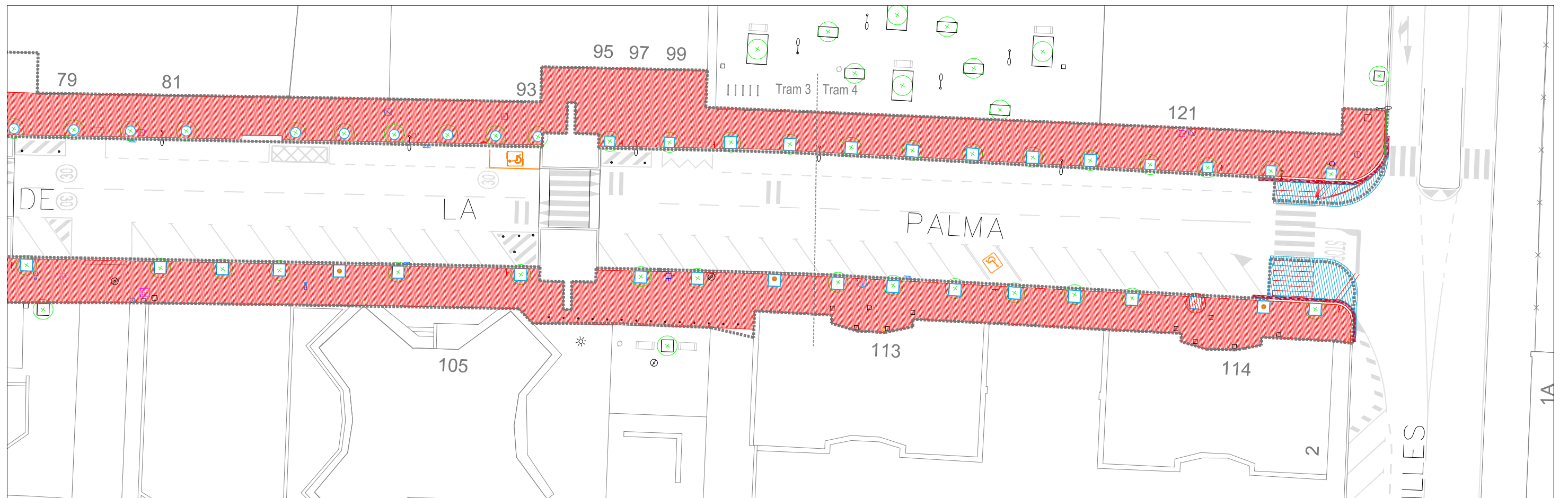
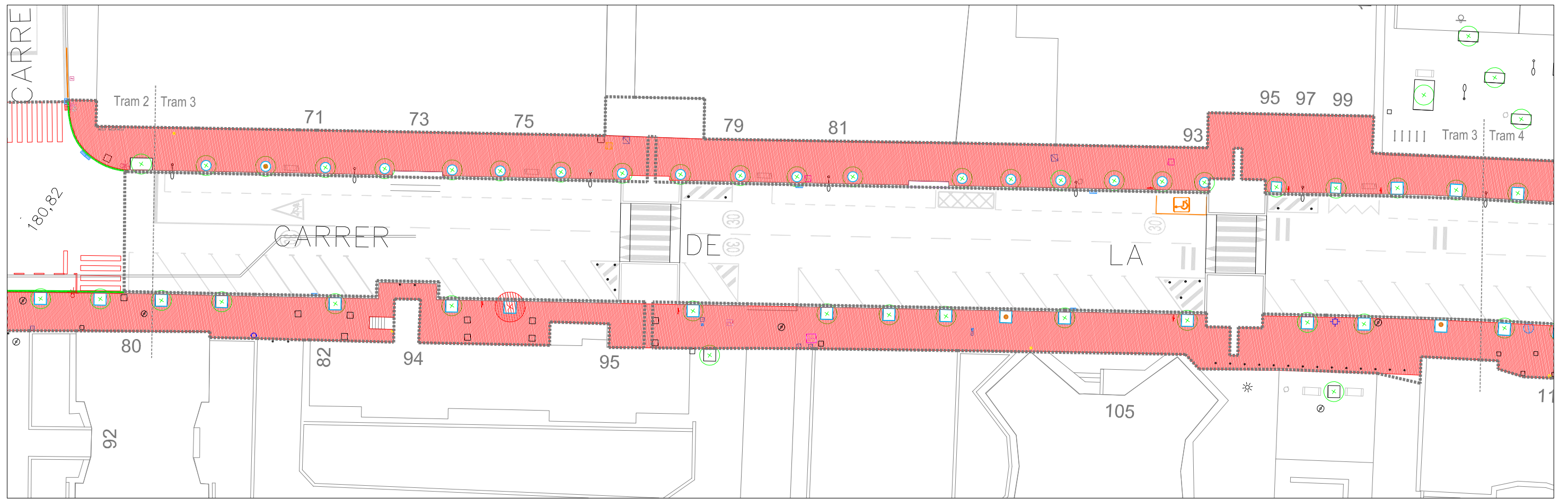
LOT 4: RENOVACIÓ DE PAVIMENTS EN VORERES. DISTRICTE V i VI



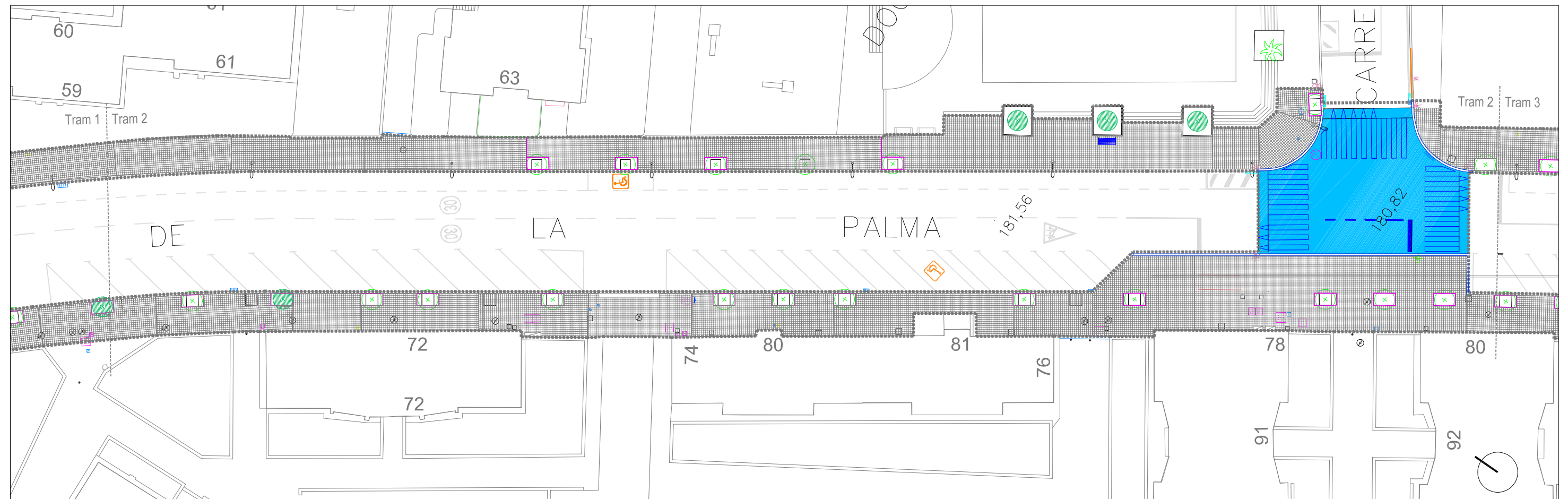
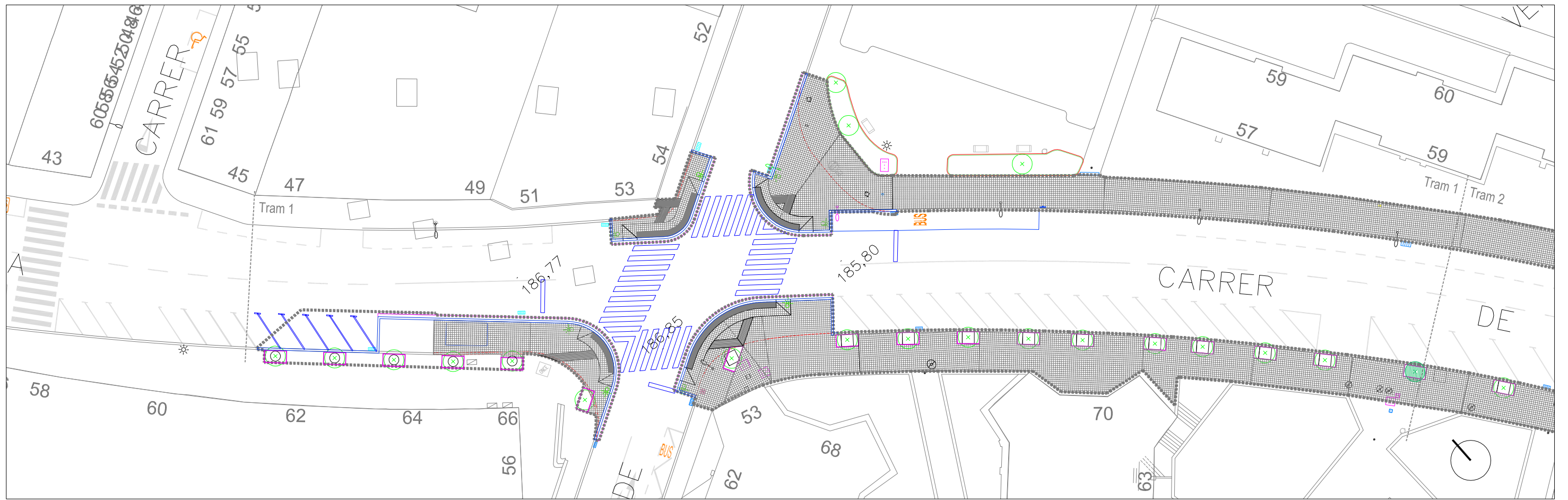
LLEENDA  Àmbit intervenció 4.215 m2			Escala: 1/1000 Referència: Districte 5		
	 RENOVACIÓ I MILLORA DELS FERMS DE CALÇADES I VORERES DELS CARRERS DE SABADELL. FASE 4	Redacció: Arquitecte Josep Solé Mateu	Arquitecte tècnic Lluís Fontanet		Dibuixat: X. Castrillon Intervenció: GPA: 28752 CARRER DE LA PALMA entre Tenerife i Canadà Plànol: ÀMBIT D'ACTUACIÓ



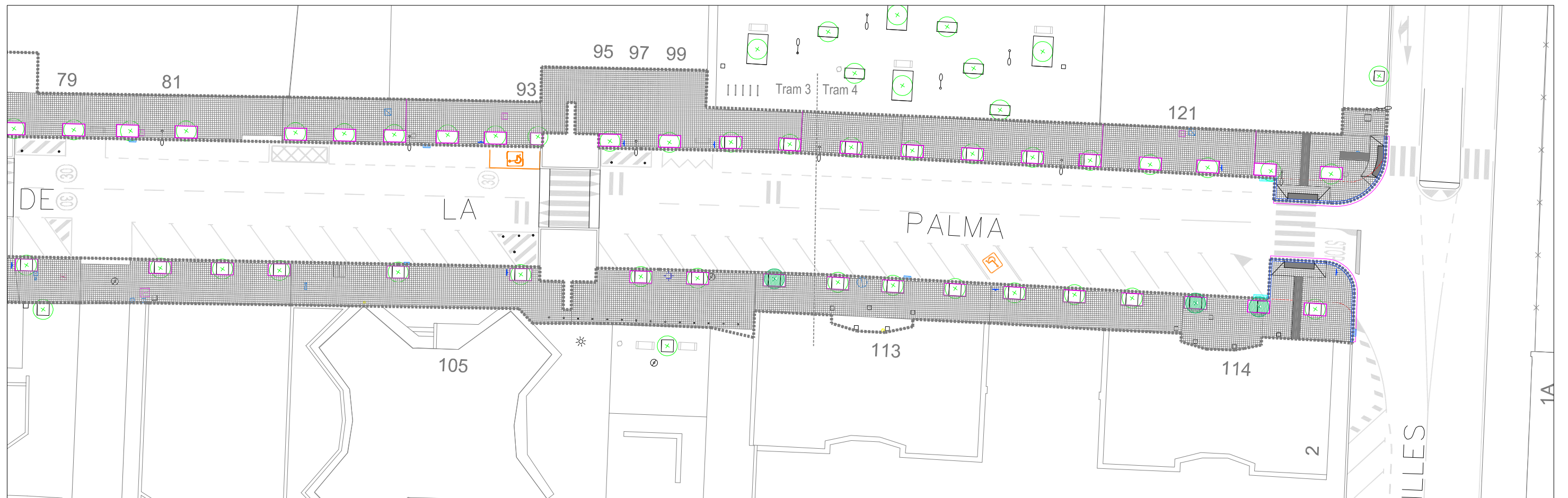
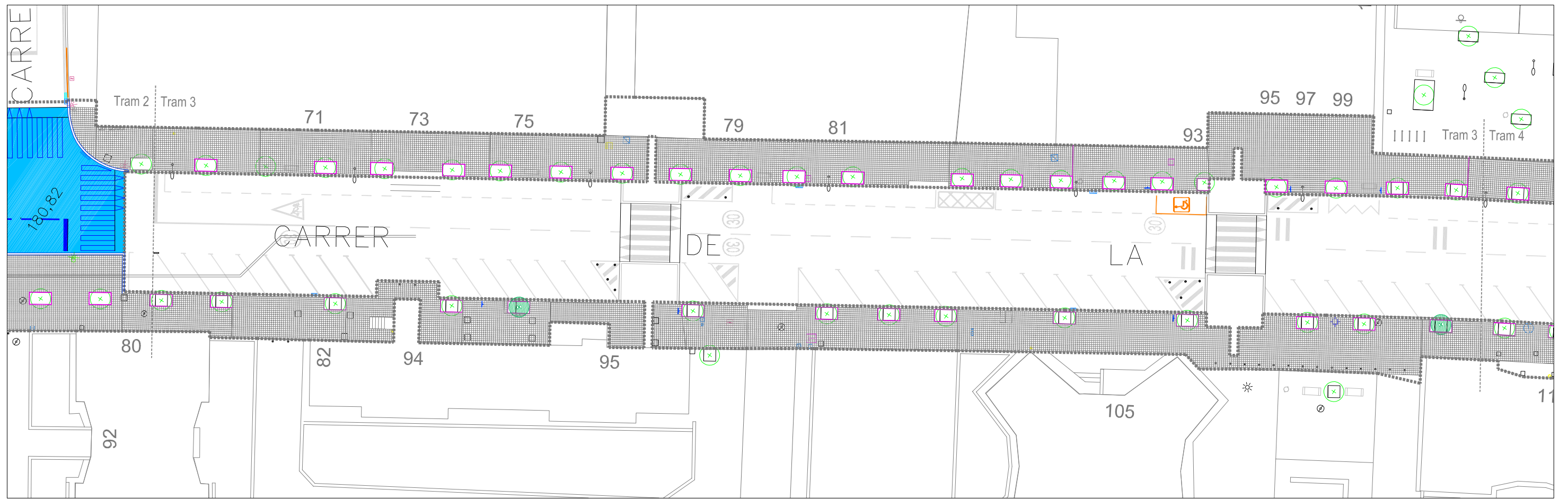
LLEGENDA Àmbit intervenció 4.215 m2	Demolició paviment panot Demolició de paviment d'asfalt Demolició de rigola de formigó Demolició de gual	Demolició de peça de vorada Demolició d'escocells Demolició d'escocell amb soca Fanal a desplaçar	Senyal trànsit a treure i reposar Senyalització horitzontal a treure Embornal a desplaçar Semàfor a desplaçar	Plataforma BUS a desplaçar Marquesina BUS a desplaçar Banc a treure Arrencada d'arbre	Escala: 1/400 Referència: Districte 5
	Ajuntament de Sabadell SERVEI D'OBRES PÚBLIQUES, PARCS I JARDINS	RENOVACIÓ I MILLORA DELS FERMS DE CALÇADES I VORERES DELS CARRERS DE SABADELL. FASE 4 Redacció: Josep Solé Mateu Arquitecte: Lluís Fontanet	Redacció: Josep Solé Mateu Arquitecte: Lluís Fontanet	Dibuixat: X. Castrillon Intervenció: GPA: 28752 CARRER DE LA PALMA Plànol: ÀMBIT D'ACTUACIÓ	entre Tenerife i Canadà LOT 4



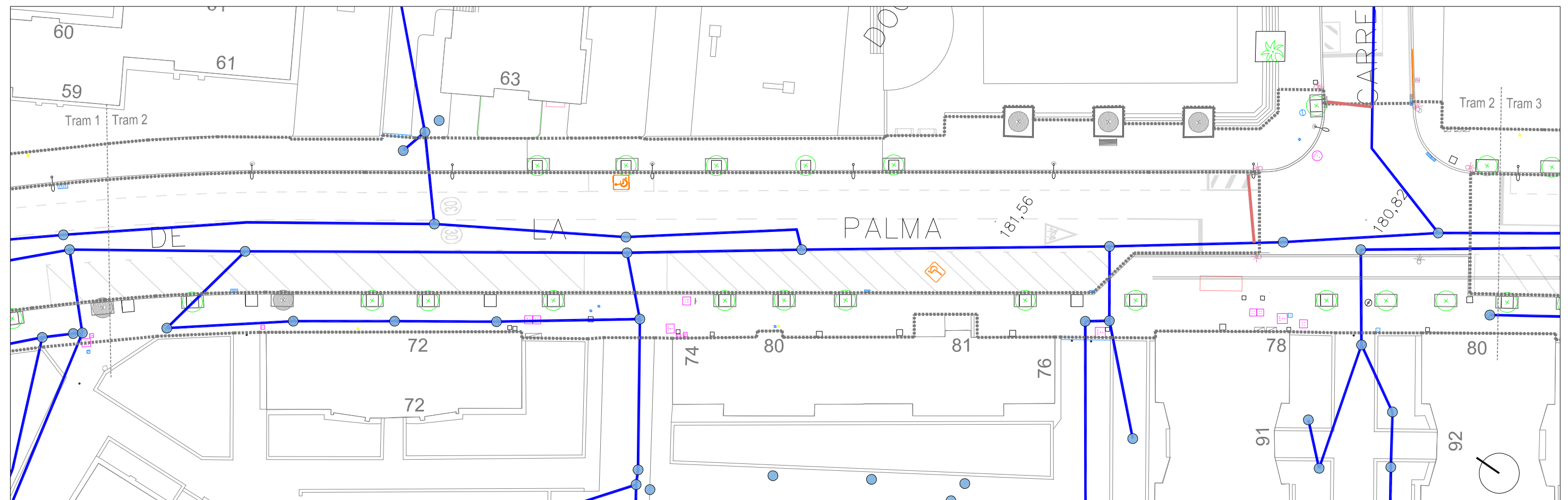
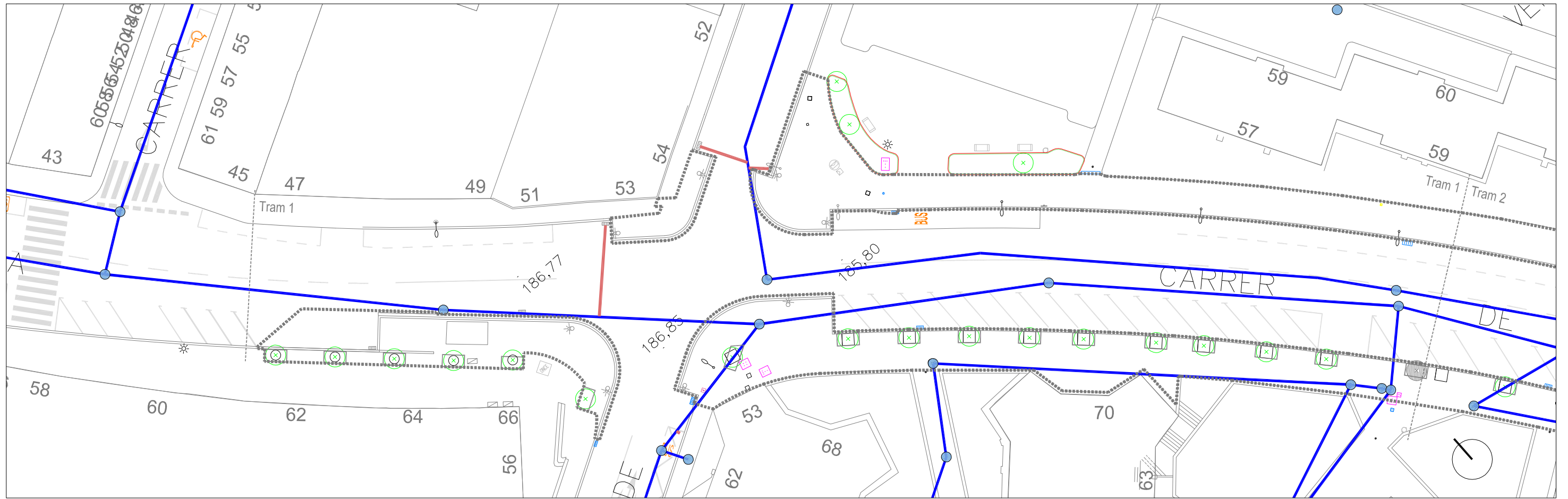
LLEGENDA Àmbit intervenció 4.215m ²	Demolició paviment panot Demolició de paviment d'asfalt Demolició de rigola de formigó Demolició de gual	Demolició de peça de vorada Demolició d'escocells Demolició d'escocell amb soca Fanal a desplaçar	Senyal trànsit a treure i reposar Senyalització horitzontal a treure Embornal a desplaçar Semàfor a desplaçar	Plataforma BUS a desplaçar Marquesina BUS a desplaçar Banc a treure Arrencada d'arbre Arrencada soca	Escala: 1/400 Referència: Districte 5	
	Ajuntament de Sabadell SERVEI D'OBRES PÚBLIQUES, PARCS I JARDINS	RENOVACIÓ I MILLORA DELS FERMS DE CALÇADES I VORERES DELS CARRERS DE SABADELL. FASE 4 Redacció: Arquitecte Josep Solé Mateu Arquitecte tècnic: Lluís Fontanet	Dibuixat: X. Castrillon	Intervenció: GPA: 28752 CARRER DE LA PALMA entre Tenerife i Canadà Plànol: PLANTA D'ENDERROCS LOT 4	Codi: Data: Març 2024	



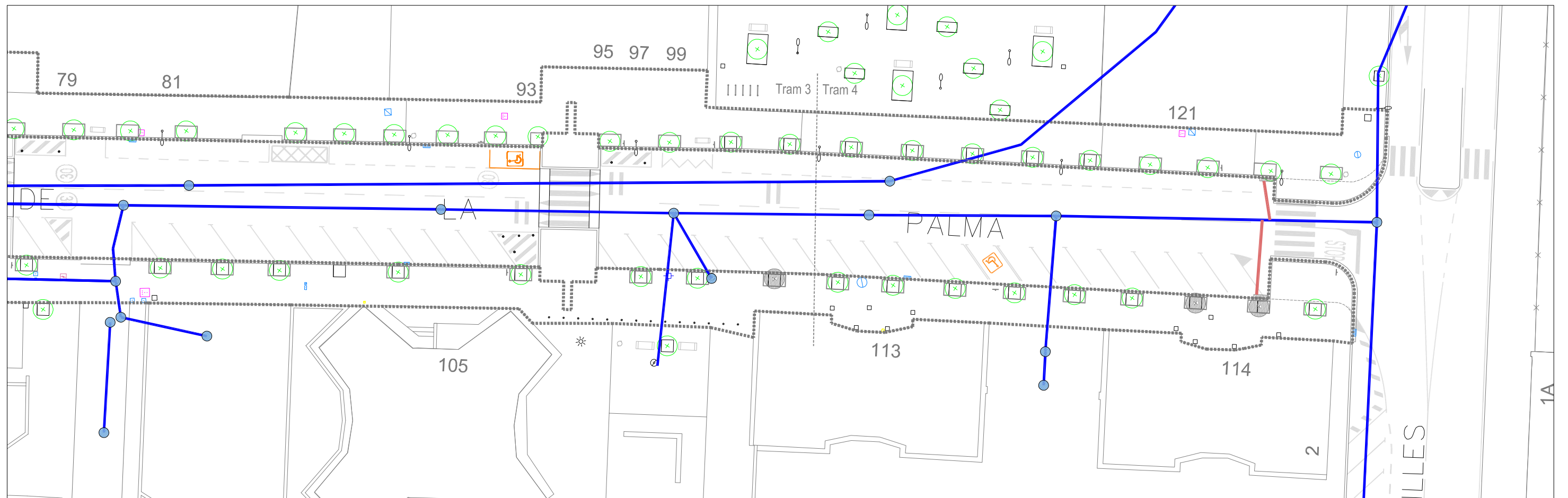
LLEGENDA Àmbit intervenció 4.215 m2	Paviment de panot de 4 pastilles de 20x20x4 cm Paviment de ratlles de 20x20x4 cm Paviment de punts de 20x20x4 cm Paviment d'asfalt	Escocell de peça de fiol d'1,20x1,20 m Senyal trànsit igual a l'existent Banc model Neoromàntic o similar d'1,75 m de llargària Senyalització horitzontal a pintar	Peça de vorada de granit Rigola de morter de ciment blanc de 30x30 cm Embornal nou Gual V60	Fanal nou Fanal reubicat Semàfor reubicat Nou arbrat	Escala: 1/400 Referència: Districte 5
	Ajuntament de Sabadell SERVEI D'OBRES PÚBLIQUES, PARCS I JARDINS	RENOVACIÓ I MILLORA DELS FERMS DE CALÇADES I VORERES DELS CARRERS DE SABADELL. FASE 4 Redacció: Arquitecte Josep Solé Mateu Arquitecte tècnic: Lluís Fontanet	Dibuixat: X. Castrillon Intervenció: GPA: 28752 CARRER DE LA PALMA entre Tenerife i Canadà Plànol: PLANTA PROPOSTA PAVIMENTACIÓ I MOBILIARI URBÀ	Cod: LOT 4 Data: Març 2024	Núm. plànol: 50.03 Tram 1 i Tram 2



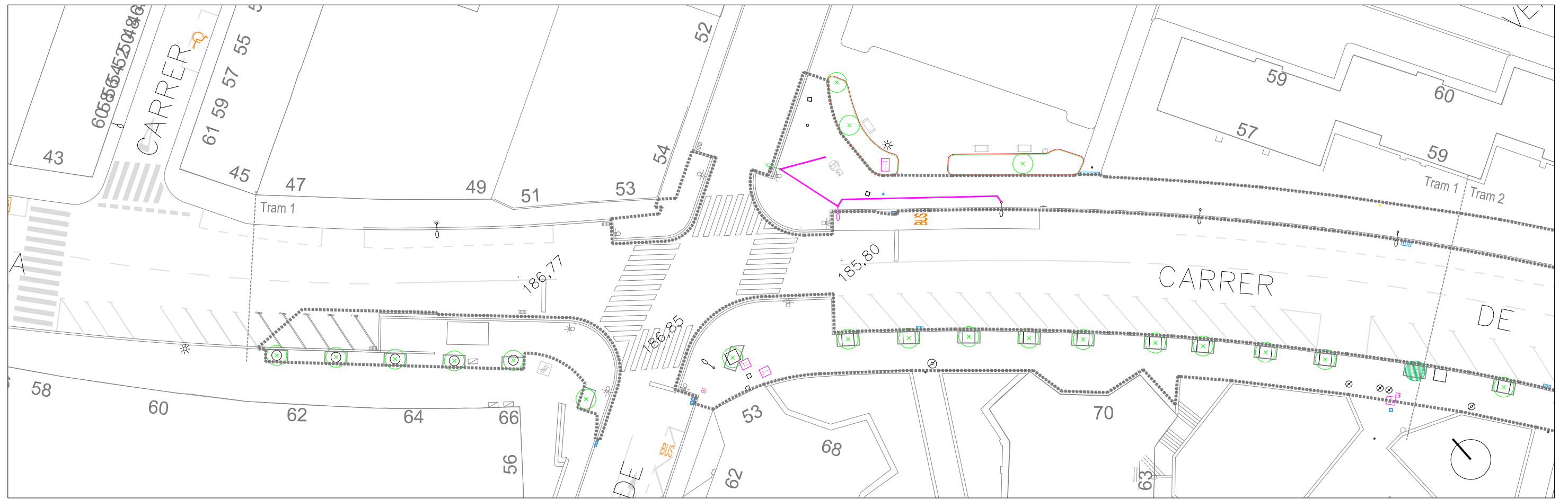
LLEGENDA Àmbit intervenció 4.215 m2 Paviment de panot de 4 pastilles de 20x20x4 cm Paviment de ratlles de 20x20x4 cm Paviment de punts de 20x20x4 cm Paviment d'asfalt	Escocell de peça de fiol d'1,20x1,20 m Senyal trànsit igual a l'existent Banc model Neoromàntic o similar d'1,75 m de llargària Senyalització horitzontal a pintar	Peça de vorada de granit Rigola de morter de ciment blanc de 30x30 cm Embornal nou Gual V60	Fanal nou Fanal reubicat Semàfor reubicat Nou arbrat	Escala: 1/400	
				Referència: Districte 5	
Ajuntament de Sabadell SERVEI D'OBRES PÚBLIQUES, PARCS I JARDINS	RENOVACIÓ I MILLORA DELS FERMS DE CALÇADES I VORERES DELS CARRERS DE SABADELL. FASE 4 Redacció: Arquitecte Josep Solé Mateu Arquitecte tècnic Lluís Fontanet	Dibuixat: X. Castrillon Intervenció: GPA: 28752 CARRER DE LA PALMA entre Tenerife i Canadà Plànol: PLANTA PROPOSTA PAVIMENTACIÓ I MOBILIARI URBÀ	LOT 4 Data: Març 2024	Data:	



LLEGENDA Àmbit intervenció 4.153,00 m2 Xarxa de clavegueram existent Nova connexió a clavegueram Ø250 m PVC Pou de clavegueram existent	Redacció: Arquitecte Josep Solé Mateu Arquitecte tècnic Lluís Fontanet Dibulkat: X. Castrillon	Intervenció: GPA: 28752 CARRER DE LA PALMA entre Tenerife i Canadà Plànol: CONNEXIONS D'EMBORNALS A XARXA DE CLAVEGUERAM	Escala: 1/400	
			Referència: Districte 5	
Ajuntament de Sabadell SERVEI D'OBRES PÚBLIQUES, PARCS I JARDINS	RENOVACIÓ I MILLORA DELS FERMS DE CALÇADES I VORERES DELS CARRERS DE SABADELL. FASE 4	LOT 4	Codi: Data: Març 2024	Núm. plànol: 50.05 Tram 1 i Tram 2

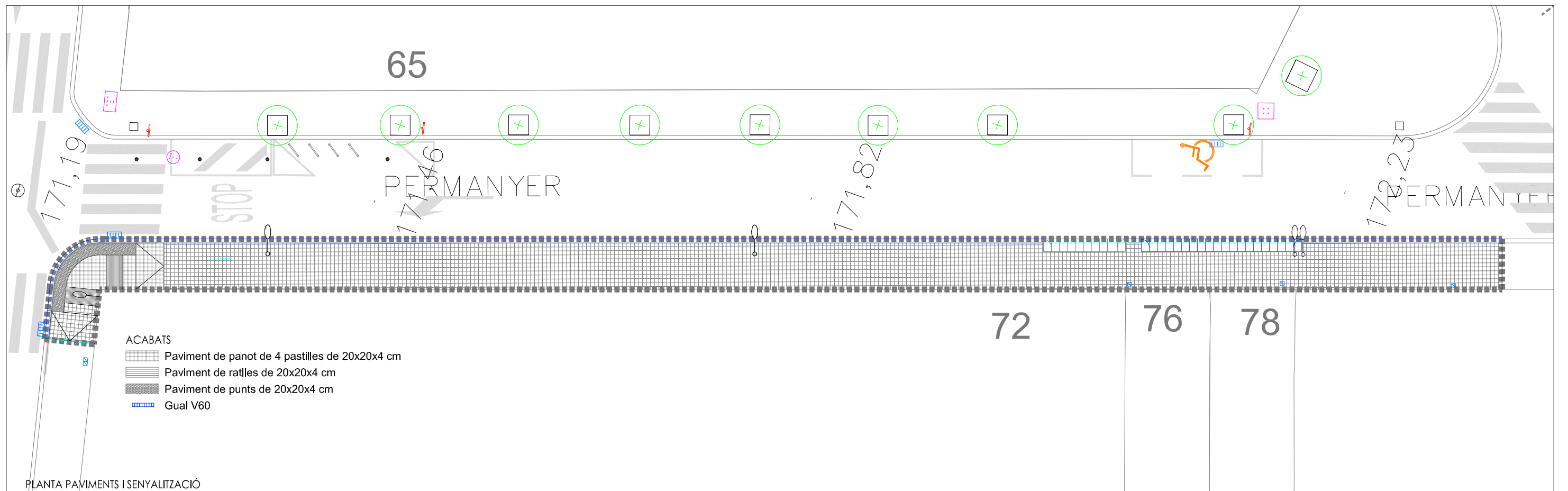
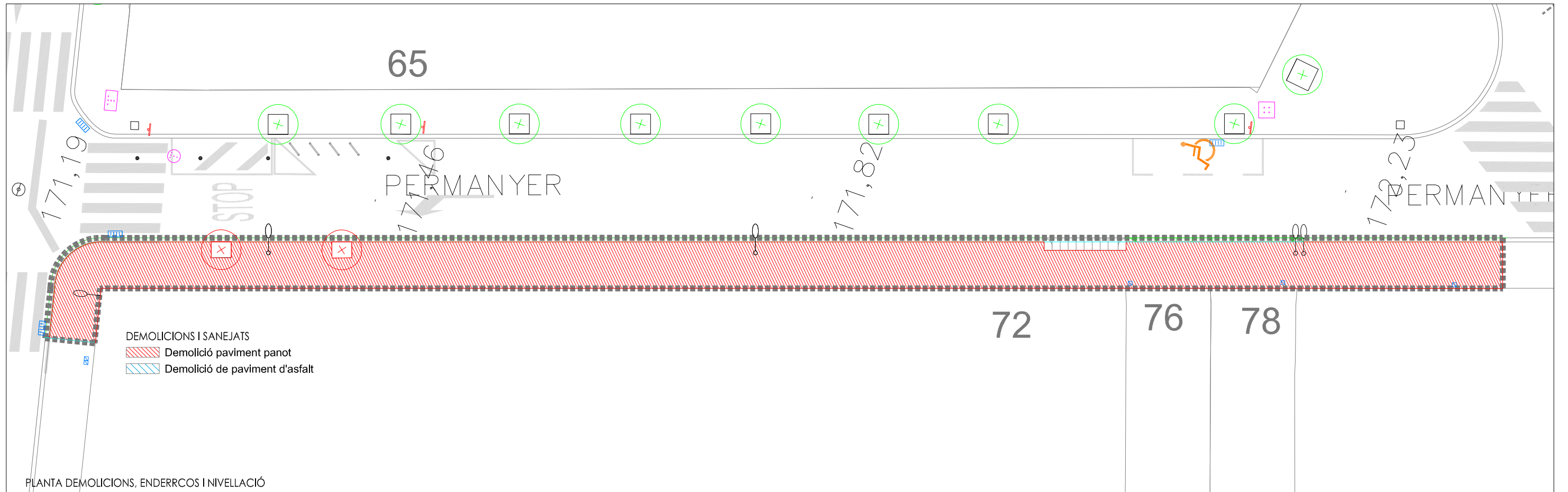


LLEGENDA Àmbit intervenció 4.215m ² Xarxa de clavegueram existent Nova connexió a clavegueram Ø250 m PVC Pou de clavegueram existent	Escala: 1/400 Referència: Districte 5					
			Ajuntament de Sabadell <small>SERVEI D'OBRES PÚBLIQUES, PARCS I JARDINS</small>	Redacció: Arquitecte Josep Solé Mateu	Arquitecte tècnic Lluís Fontanet	Dibuat: X. Castrillon

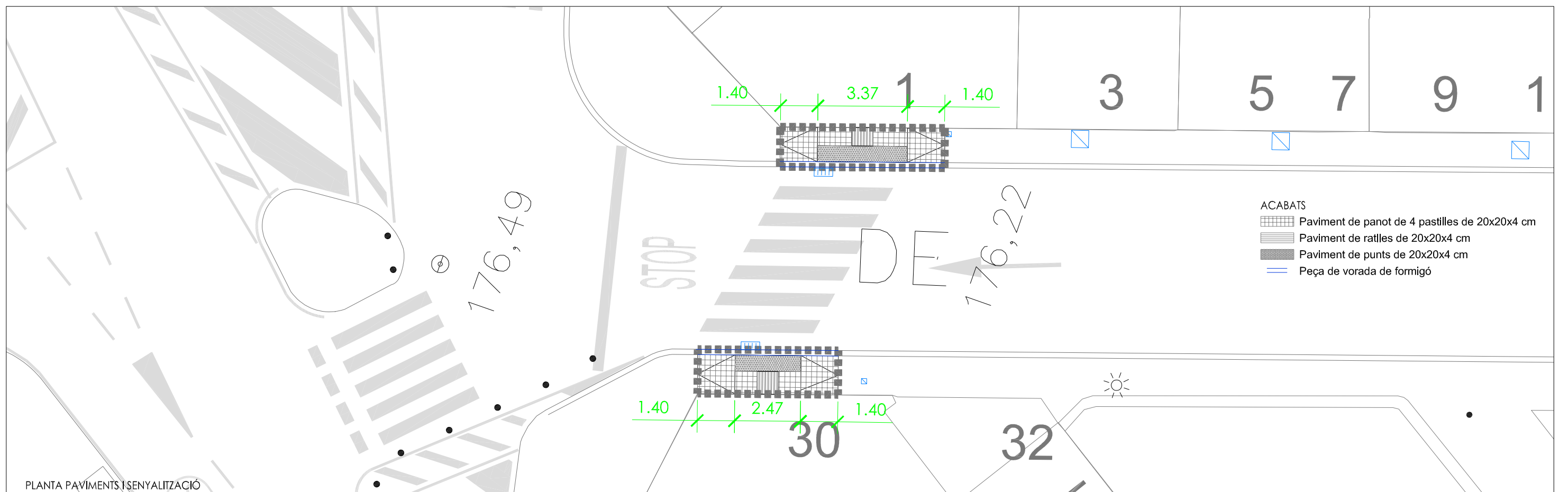
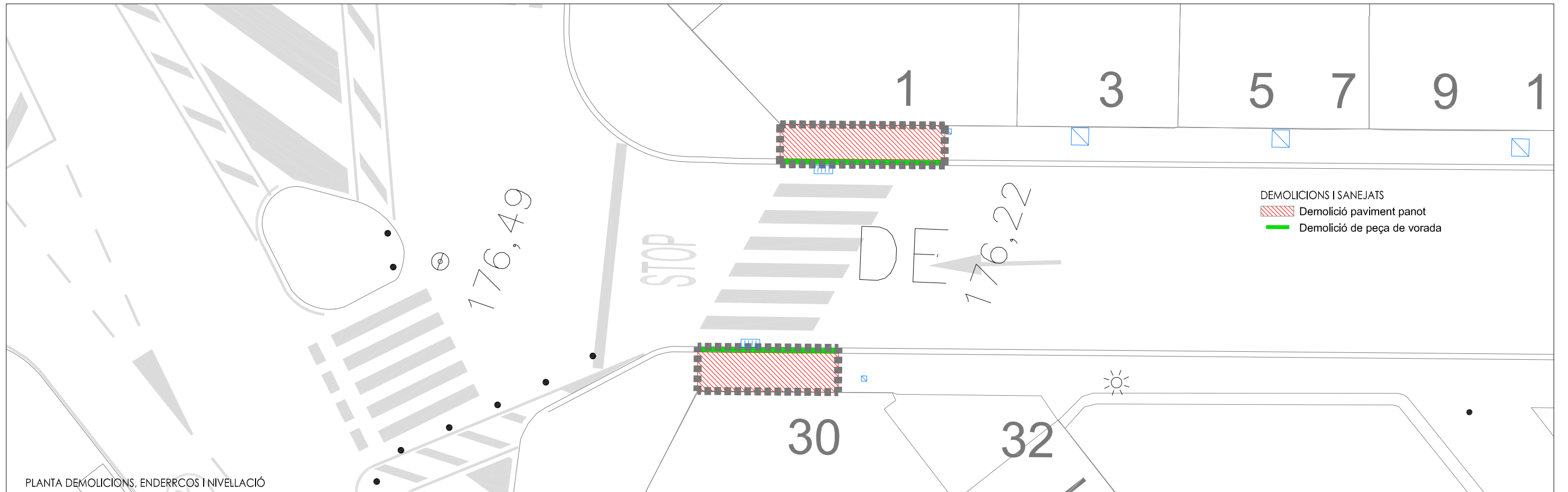


LLEGENDA Àmbit intervenció 4.215m ²	Línia d'enllumenat públic de 4x6 mm ² Fanal nou Fanal reubicat	Escala: 1/400 Referència: Districte 5					
				Ajuntament de Sabadell <small>SERVEI D'OBRES PÚBLIQUES, PARCS I JARDINS</small>	RENOVACIÓ I MILLORA DELS FERMS DE CALÇADES I VORERES DELS CARRERS DE SABADELL. FASE 4	Redacció: Arquitecte Josep Solé Mateu	Arquitecte tècnic Lluís Fontanet

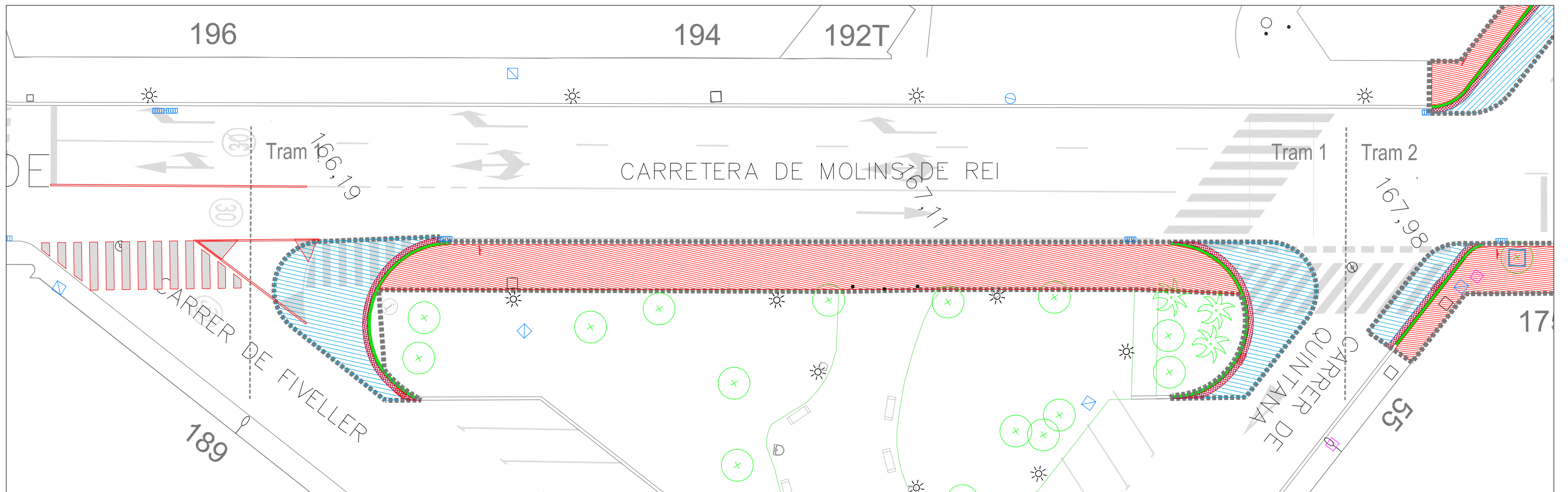
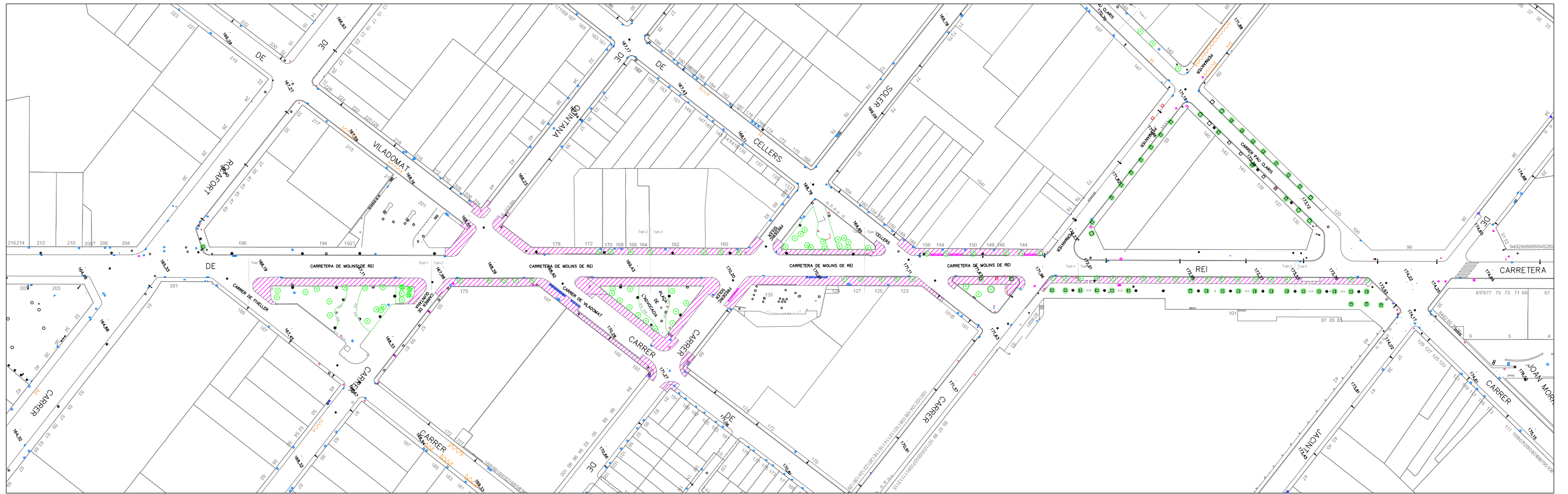
LOT 4



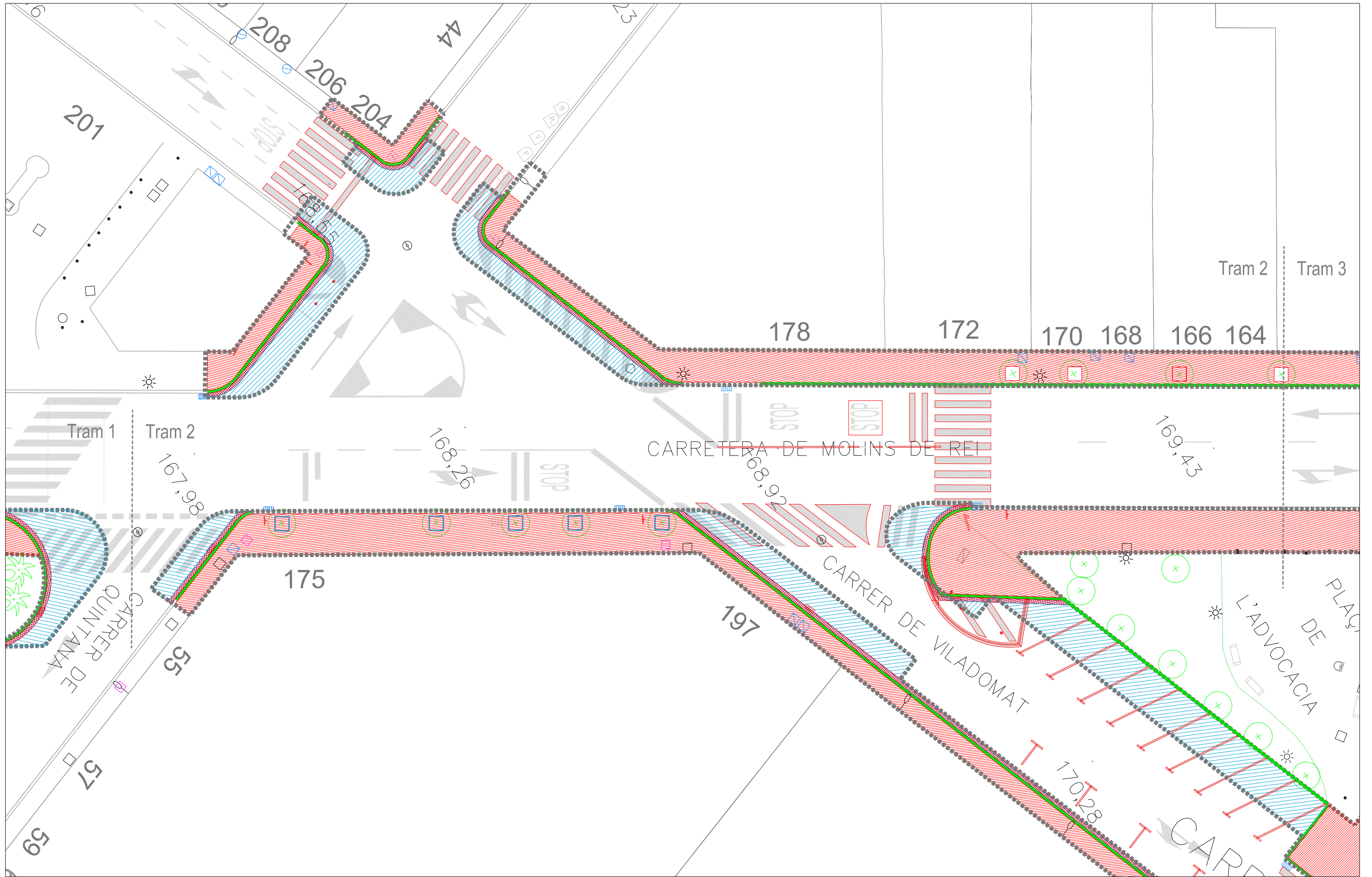
LLEGENDA Àmbit intervenció 189 m ²				Escala: 1/200 Referència: Districte 5		
	Ajuntament de Sabadell <small>SERVEI D'OBRES PÚBLIQUES, PARCS I JARDINS</small>	RENOVACIÓ I MILLORA DELS FERMS DE CALÇADES I VORERES DELS CARRERS DE SABADELL. FASE 4	Redacció: Arquitecte Josep Solé Mateu	Arquitecte tècnic Lluís Fontanet		Dibuixat: X. Castrillon Intervenció: GPA: 27394 CARRERETERA DE PERMANYER entre Pau Claris i Ctra. Molins de Rei Plànol: PLANTA DEMOLICIONS, ENDERRCOS I NIVELLACIÓ PLANTA PAVIMENTS



LLEGENDA Àmbit intervenció 20 m ²				Escala: 1/100 		
				Referència: Districte 5		
Ajuntament de Sabadell <small>SERVEI D'OBRES PÚBLIQUES, PARCS I JARDINS</small>	RENOVACIÓ I MILLORA DELS FERMS DE CALÇADES I VORERES DELS CARRERS DE SABADELL. FASE 4	Redacció: Arquitecte Josep Solé Mateu	Arquitecte tècnic Lluís Fontanet	Dibuixat: X. Castrillon Intervenció: GPA: 29546 CARRER REINA ELIONOR entre Rosales i Pau Claris Plànol: PLANTA DEMOLICIONS, ENDERRCOS I NIVELLACIÓ PLANTA PAVIMENTS	Codí: Data: Març 2024	Núm. plànol: 52.01

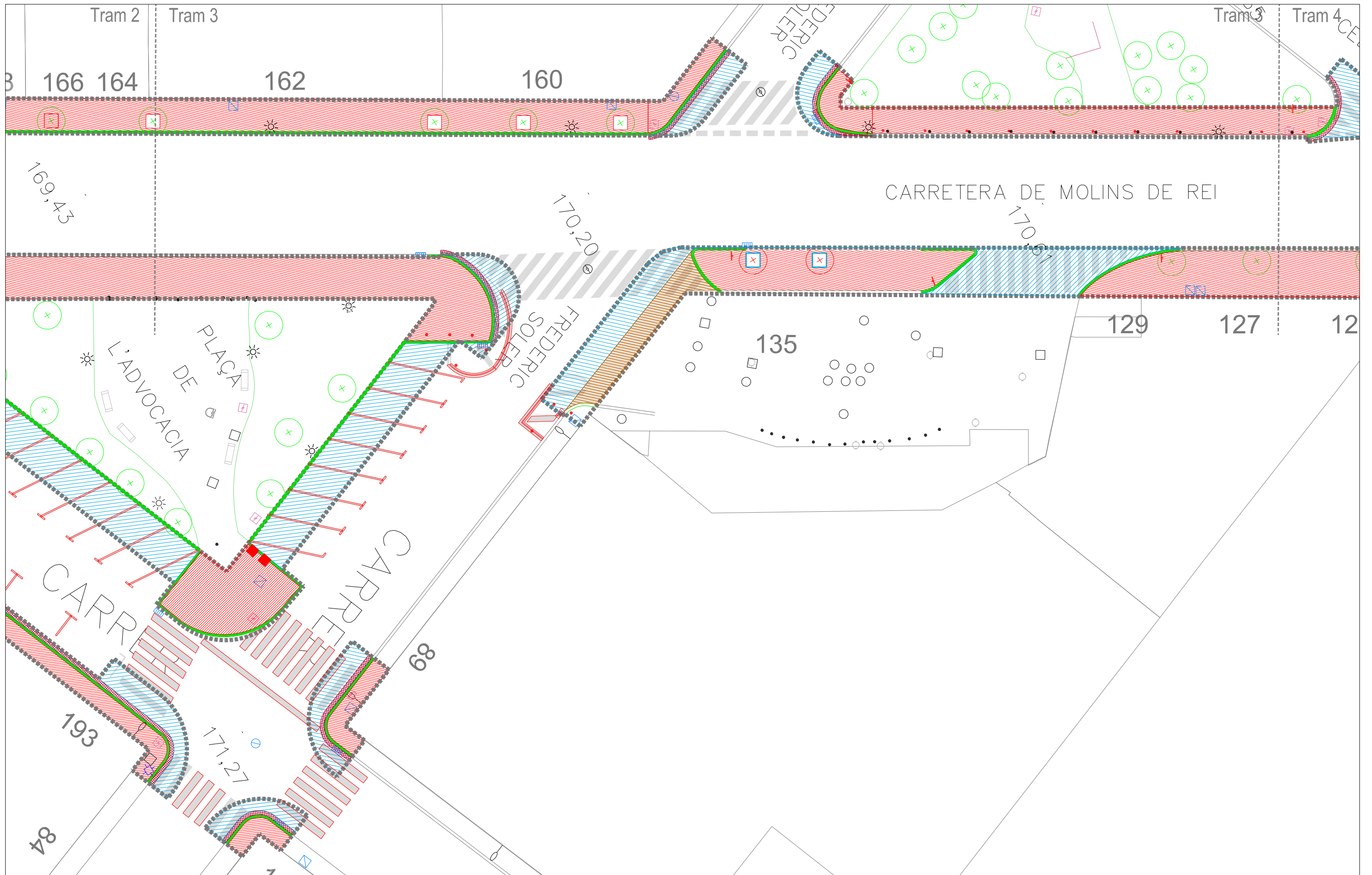


LLEGENDA Àmbit intervenció 2.264 m ²	Demolició paviment panot Demolició de paviment d'asfalt Demolició de rigola de fornigó	Demolició de peça de vorada Demolició vorada jardí Demolició d'escocells	Senyal trànsit a treure i reposar Pintura a fresar Embornal a desplaçar	Pilona a treure Semàfor a desplaçar	Escala: 1/1.500 1/250 Referència: Districte 5 Cod: Data: Març 2024	 Núm. plànol: 53.01 Tram 1
	Ajuntament de Sabadell SERVEI D'OBRES PÚBLIQUES, PARCS I JARDINS	RENOVACIÓ I MILLORA DELS FERMS DE CALÇADES I VORERES DELS CARRERS DE SABADELL. FASE 4	Redacció: Arquitecte Josep Solé Mateu	Arquitecte tècnic Lluís Fontanet	Dibuat: X. Castrillon	Intervenció: GPA: 28752 CARRER DE MOLINS DE REI Plànol: PLANTA DEMOLICIONS, ENDERROCS I NIVEL·LACIÓ

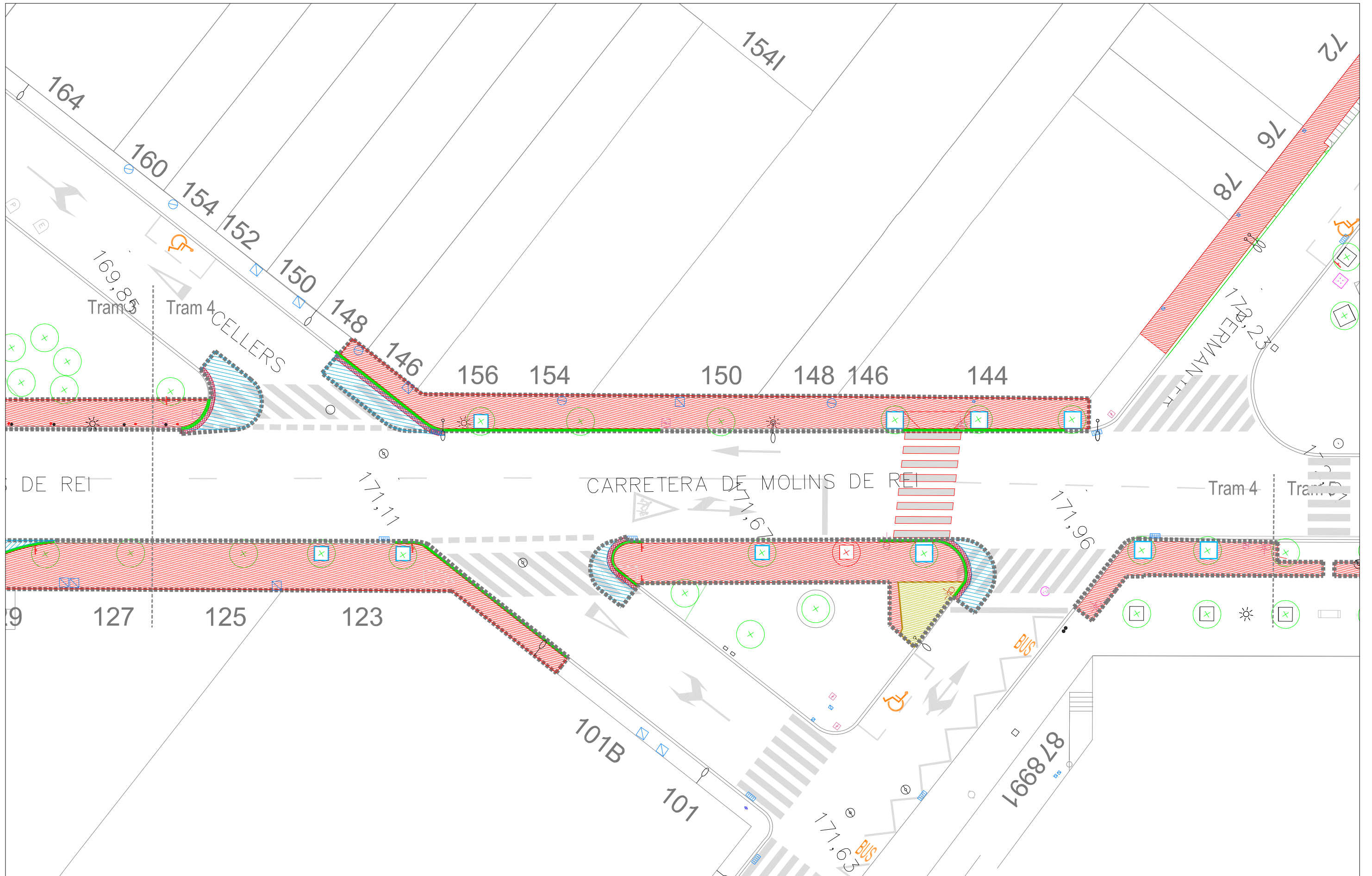


LLEGENDA Àmbit intervenció 2.264 m²	Demolició paviment panot Demolició de paviment d'asfalt Demolició de rigola de formigó	Demolició de peça de vorada Demolició vorada jardí Demolició d'escocells	Senyal trànsit a treure i reposar Pintura a fresar Embornal a desplaçar	Pilona a treure Semàfor a desplaçar	Escala: 1/250 Referència: Districte 5		
	Ajuntament de Sabadell <small>SERVEI D'OBRES PÚBLIQUES, PARCS I JARDINS</small>	RENOVACIÓ I MILLORA DELS FERMS DE CALÇADES I VORERES DELS CARRERS DE SABADELL. FASE 4	Redacció: Arquitecte Josep Solé Mateu	Arquitecte tècnic Lluís Fontanet	Dibuixat: X. Castrillon		Intervenció: GPA: 28752 CARRERETERA DE MOLINS DE REI Plànol: PLANTA DEMOLICIONS, ENDERROCS I NIVELLACIÓ

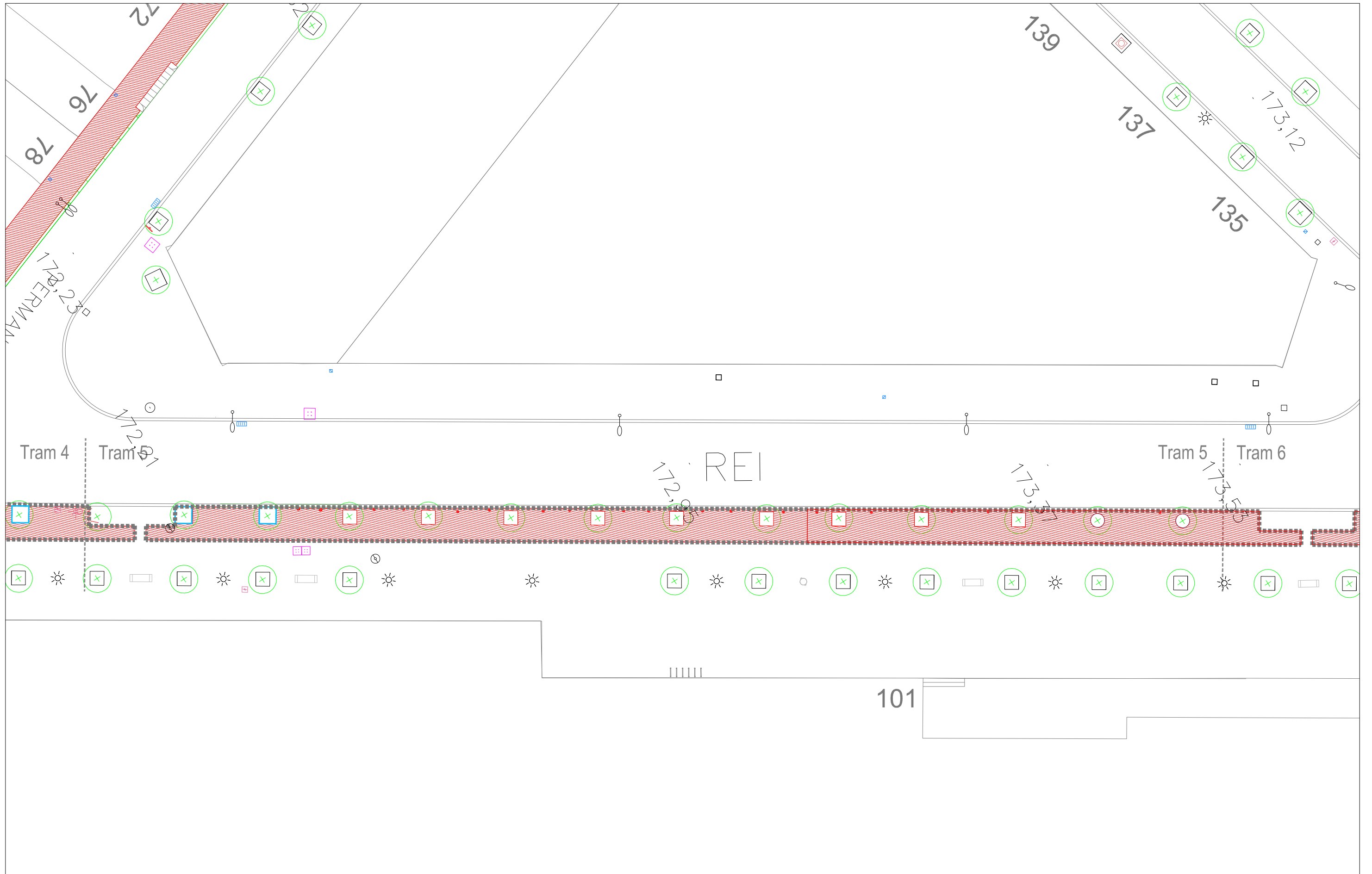
LOT 4



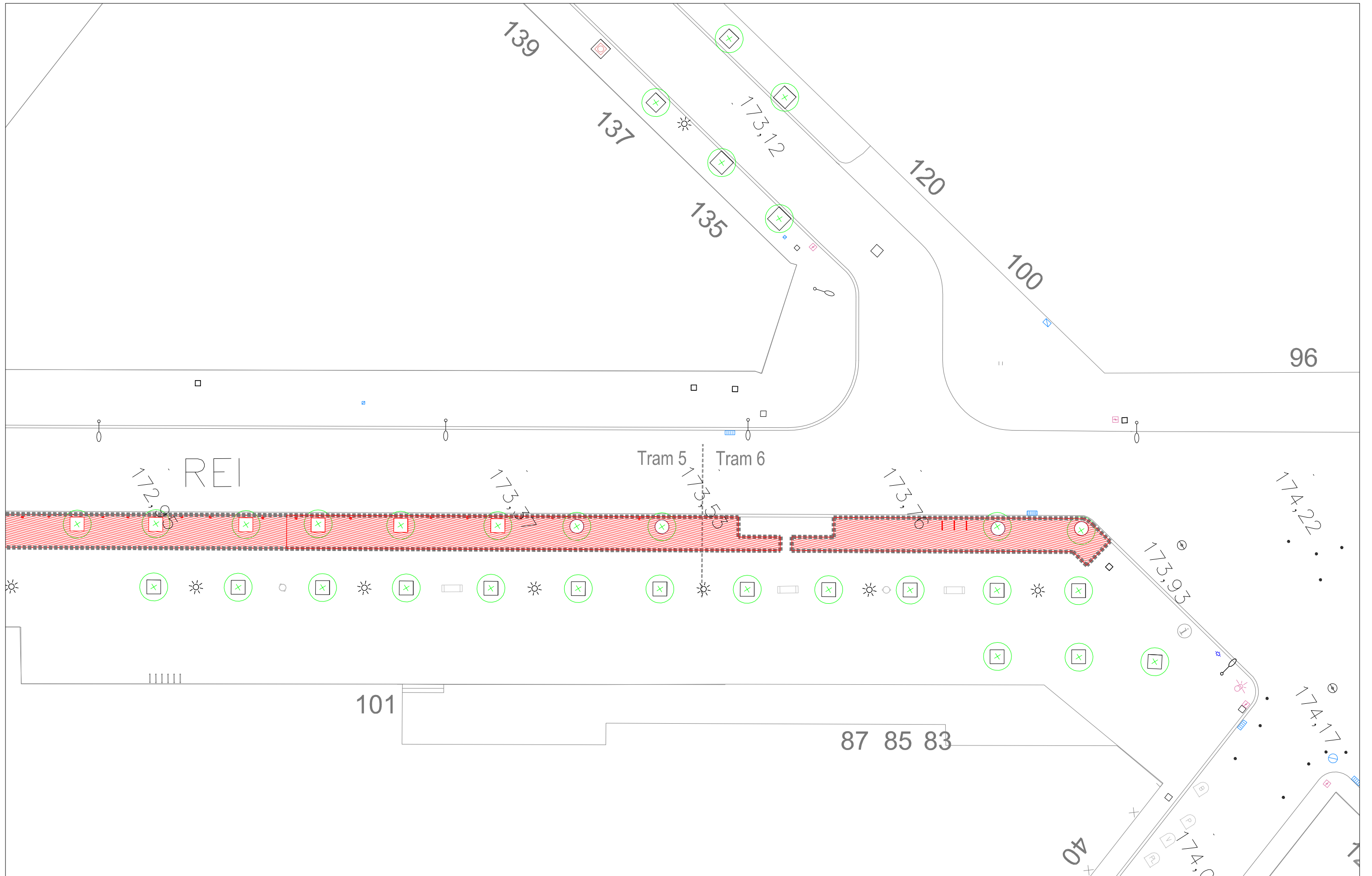
LLEGENDA Àmbit intervenció 2.264 m ²	Demolició paviment panot Demolició de paviment d'asfalt Demolició de rigola de formigó	Demolició de peça de vorada Demolició vorada jardí Demolició d'escocells	Senyal trànsit a treure i reposar Pintura a fresar Embornal a desplaçar	Pilona a treure Semàfor a desplaçar Armari de serveis a enderrocar	Escala: 1/250 Referència: Districte 5 Codí: Data: Març 2024	 Núm. plànol: 53.03 Tram 3
	Ajuntament de Sabadell SERVEI D'OBRES PÚBLIQUES, PARCS I JARDINS	RENOVACIÓ I MILLORA DELS FERMS DE CALÇADES I VORERES DELS CARRERS DE SABADELL. FASE 4	Redacció: Arquitecte Josep Solé Mateu	Arquitecte tècnic Lluís Fontanet	Dibujat: X. Castrillon	



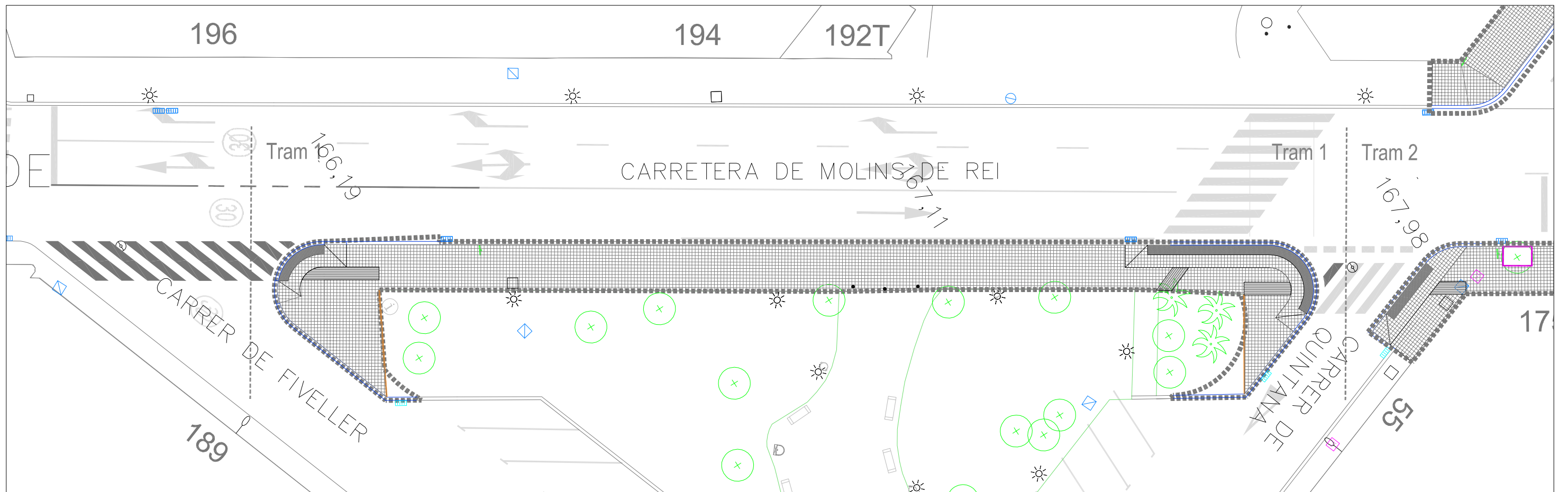
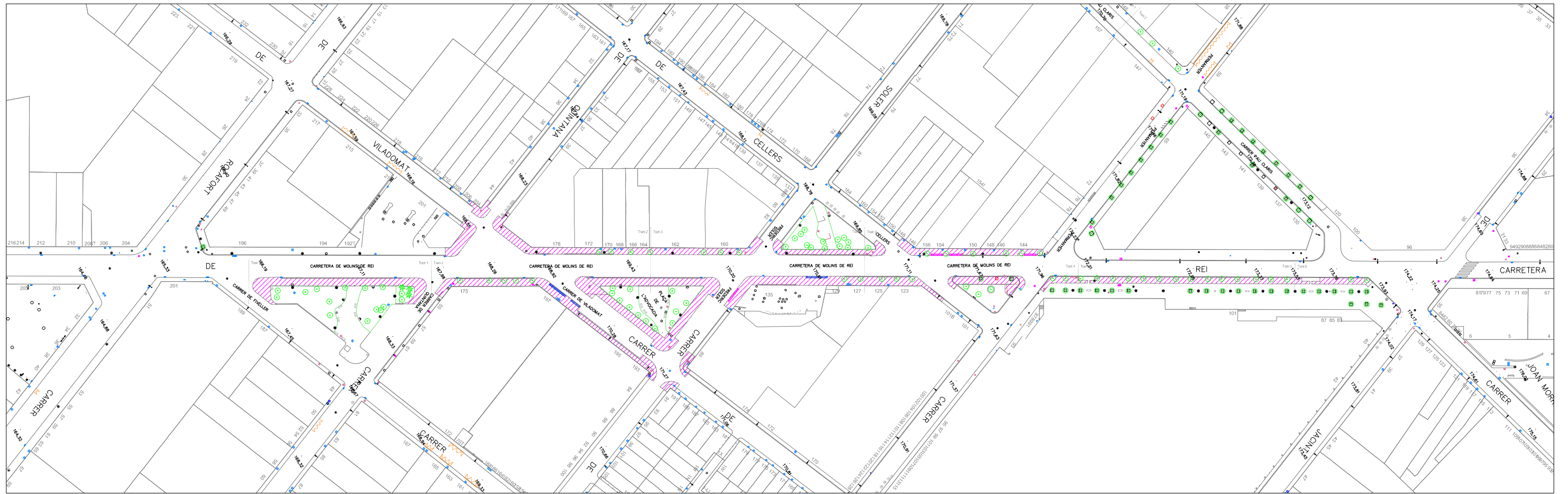
LLEGENDA Àmbit intervenció 2.264 m ²	Demolició paviment panot Demolició de paviment d'asfalt Demolició de rigola de formigó	Demolició de peça de vorada Demolició d'escocells Pilona a treure	Senyal trànsit a treure i reposar Pintura pas de vianants a treure Embornal a desplaçar	Escala: 1/250 Referència: Districte 5 Codí: Data: Març 2024	 Núm. plànol: 53.04 Tram 4
	Ajuntament de Sabadell SERVEI D'OBRES PÚBLIQUES, PARCS I JARDINS	RENOVACIÓ I MILLORA DELS FERMS DE CALÇADES I VORERES DELS CARRERS DE SABADELL. FASE 4	Redacció: Arquitecte Josep Solé Mateu	Arquitecte tècnic Lluís Fontanet	



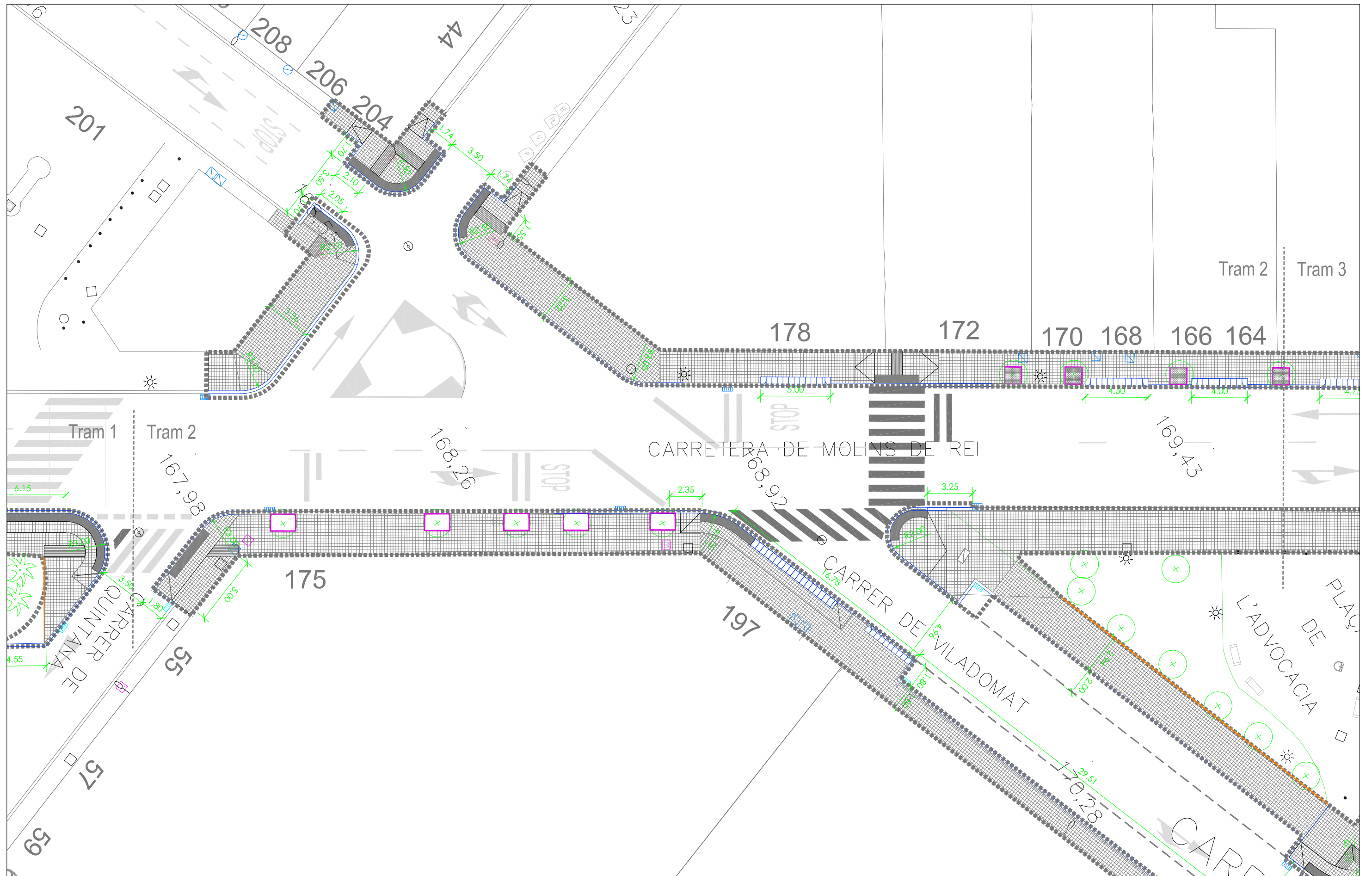
LLEGENDA Àmbit intervenció 2.264 m ²	Demolició paviment panot Demolició de paviment d'asfalt Demolició de rigola de formigó	Demolició de peça de vorada Demolició d'escocells Pilona a treure	Senyal trànsit a treure i reposar Pintura pas de vianants a treure Embornal a desplaçar	Escala: 1/250 Referència: Districte 5			
	Ajuntament de Sabadell SERVEI D'OBRES PÚBLIQUES, PARCS I JARDINS	RENOVACIÓ I MILLORA DELS FERMS DE CALÇADES I VORERES DELS CARRERS DE SABADELL. FASE 4	Redacció: Arquitecte Josep Solé Mateu	Arquitecte tècnic Lluís Fontanet		Dibuixat: X. Castrillon	Intervenció: GPA: 28752 CARRERERA DE MOLINS DE REI Plànol: PLANTA DEMOLICIONS, ENDERROCS I NIVEL·LACIÓ



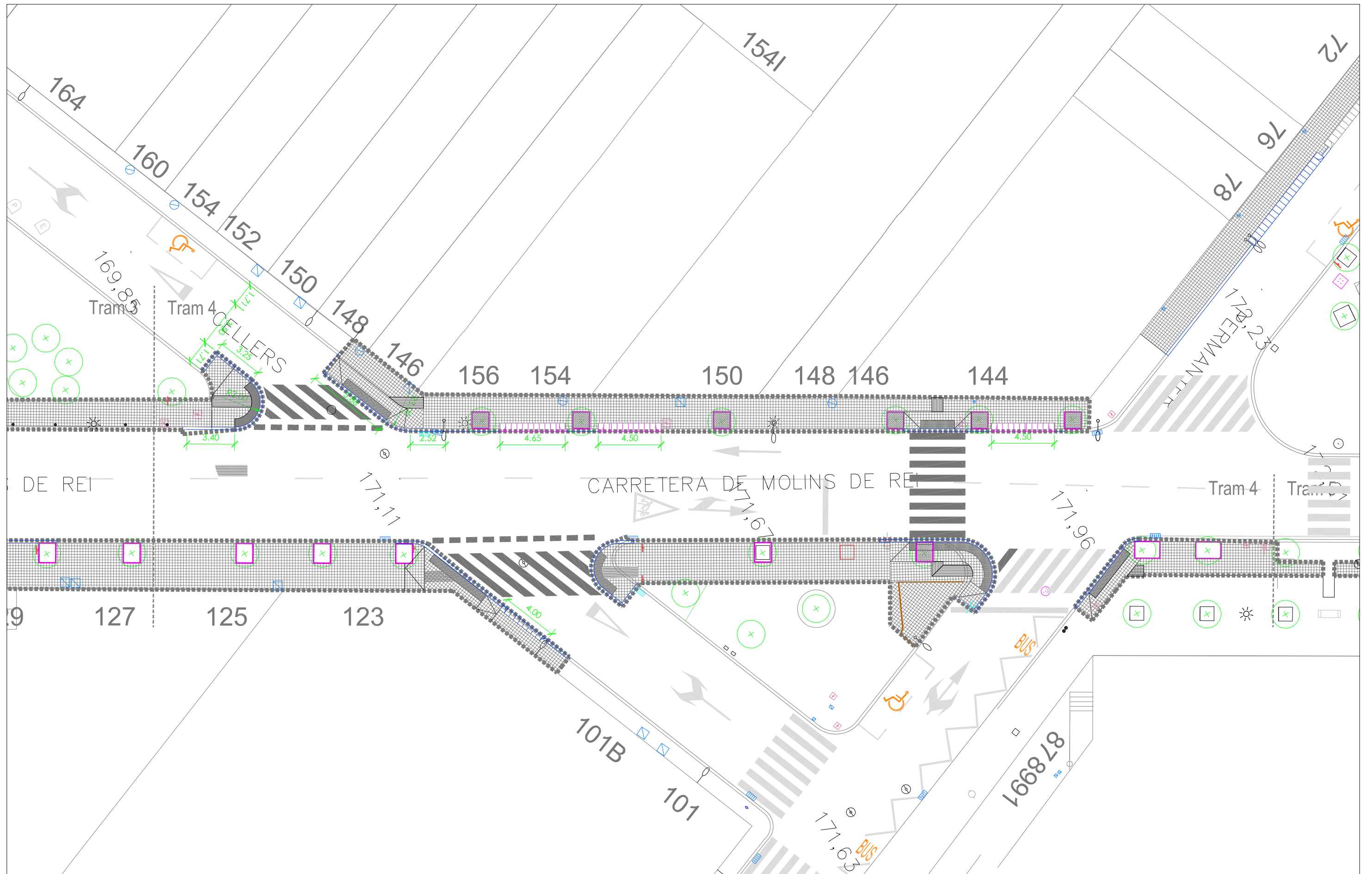
LLEGENDA Àmbit intervenció 2.264 m ²	Demolició paviment panot Demolició de paviment d'asfalt Demolició de rigola de formigó	Demolició de peça de vorada Demolició d'escocells Pilona a treure	Senyal trànsit a treure i reposar Pintura pas de vianants a treure Embornal a desplaçar Aparcabicis a desmuntar	Escala: 1/250 Referència: Districte 5	 Núm. plànol: 53.06 Tram 6
	Ajuntament de Sabadell SERVEI D'OBRES PÚBLIQUES, PARCS I JARDINS	RENOVACIÓ I MILLORA DELS FERMS DE CALÇADES I VORERES DELS CARRERS DE SABADELL. FASE 4	Redacció: Arquitecte Josep Solé Mateu	Arquitecte tècnic Lluís Fontanet	



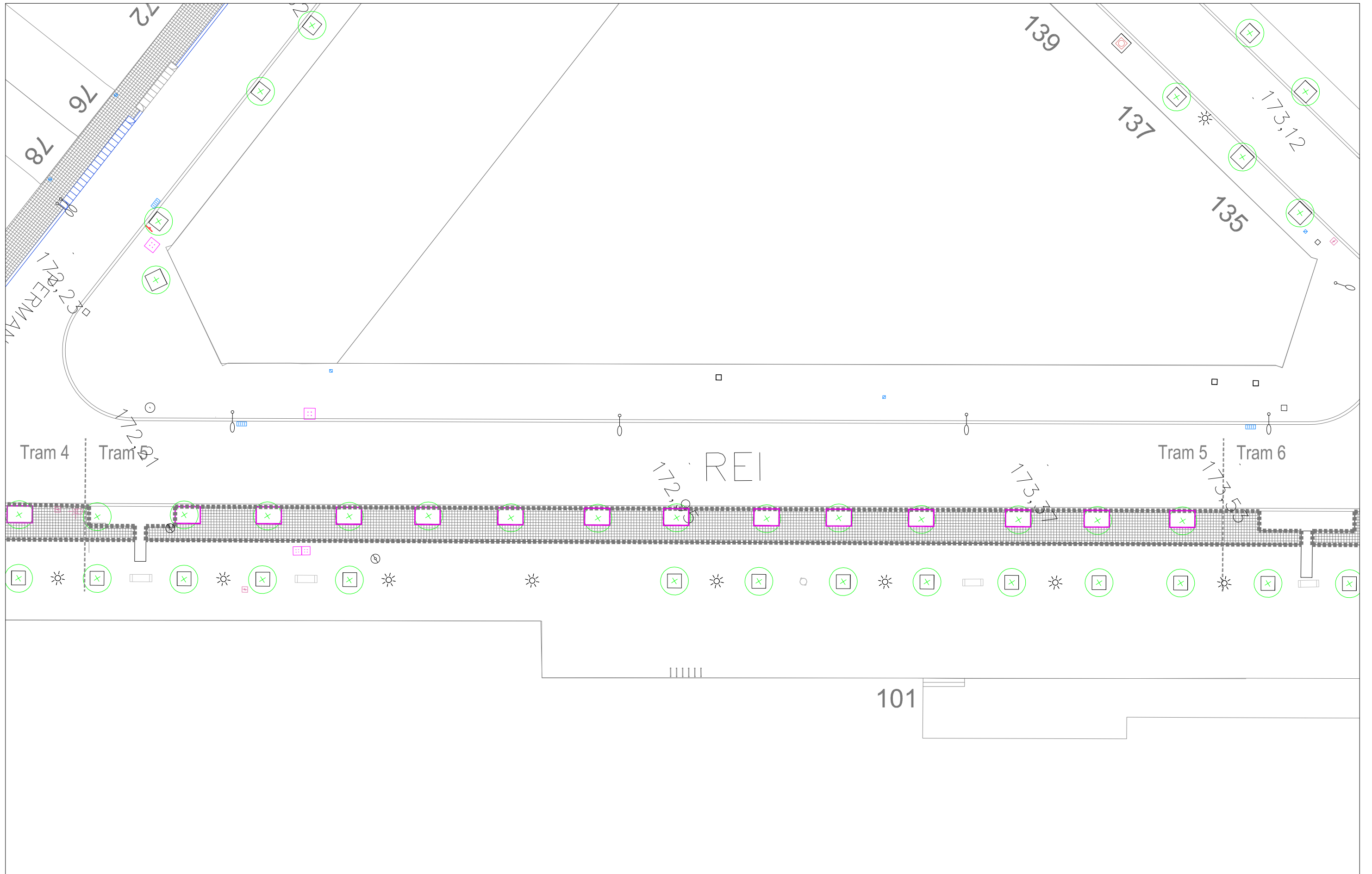
LLEGGENDA Àmbit intervenció 2.264 m ²	Paviment de panot de 4 pastilles de 20x20x4 cm Paviment de ratlles de 20x20x4 cm Paviment de punts de 20x20x4 cm Peça de vorada de granit	Rígola de morter de ciment blanc de 30x30 cm Escocell de peça de fiol de 1,00x1,00 m Senyal trànsit igual a l'existent Pas vianants a pintar	Gual V60 Arbre nou mateixa espècie existents Vorada jardí igual a l'existent Embornal nou	Escala: 1/1.500 1/250	
				Redacció: Arquitecte Josep Solé Mateu	
Ajuntament de Sabadell SERVEI D'OBRES PÚBLIQUES, PARCS I JARDINS	RENOVACIÓ I MILLORA DELS FERMS DE CALÇADES I VORERES DELS CARRERS DE SABADELL. FASE 4			Codí: Data: Març 2024	LOT 4



LLEGENDA Àmbit intervenció 2.264 m ²	Paviment de panot de 4 pastilles de 20x20x4 cm Paviment de ratlles de 20x20x4 cm Paviment de punts de 20x20x4 cm Peça de vorada de granit	Rigola de morter de ciment blanc de 30x30 cm Escocell de peça de fiol Escocell de peça de fiol amb llamborda de mides 20x10x6 cm	Gual V60 Arbre nou mateixa espècie existents Vorada jardí igual a l'existent Embornal nou	Senyal trànsit igual a l'existent Pas vianants a pintar	Escala: 1/250 Referència: Districte 5 Codí: Data: Març 2024	 Núm. plànol: 53.08 Tram 2
	Ajuntament de Sabadell SERVEI D'OBRES PÚBLIQUES, PARCS I JARDINS	RENOVACIÓ I MILLORA DELS FERMS DE CALÇADES I VORERES DELS CARRERS DE SABADELL. FASE 4 Redacció: Arquitecte Josep Solé Mateu	Arquitecte tècnic Lluís Fontanet	Dibuixat: X. Castrillon Intervenció: GPA: 28752 CARRERETERA DE MOLINS DE REI Plànol: PLANTA PAVIMENTS	LOT 4	

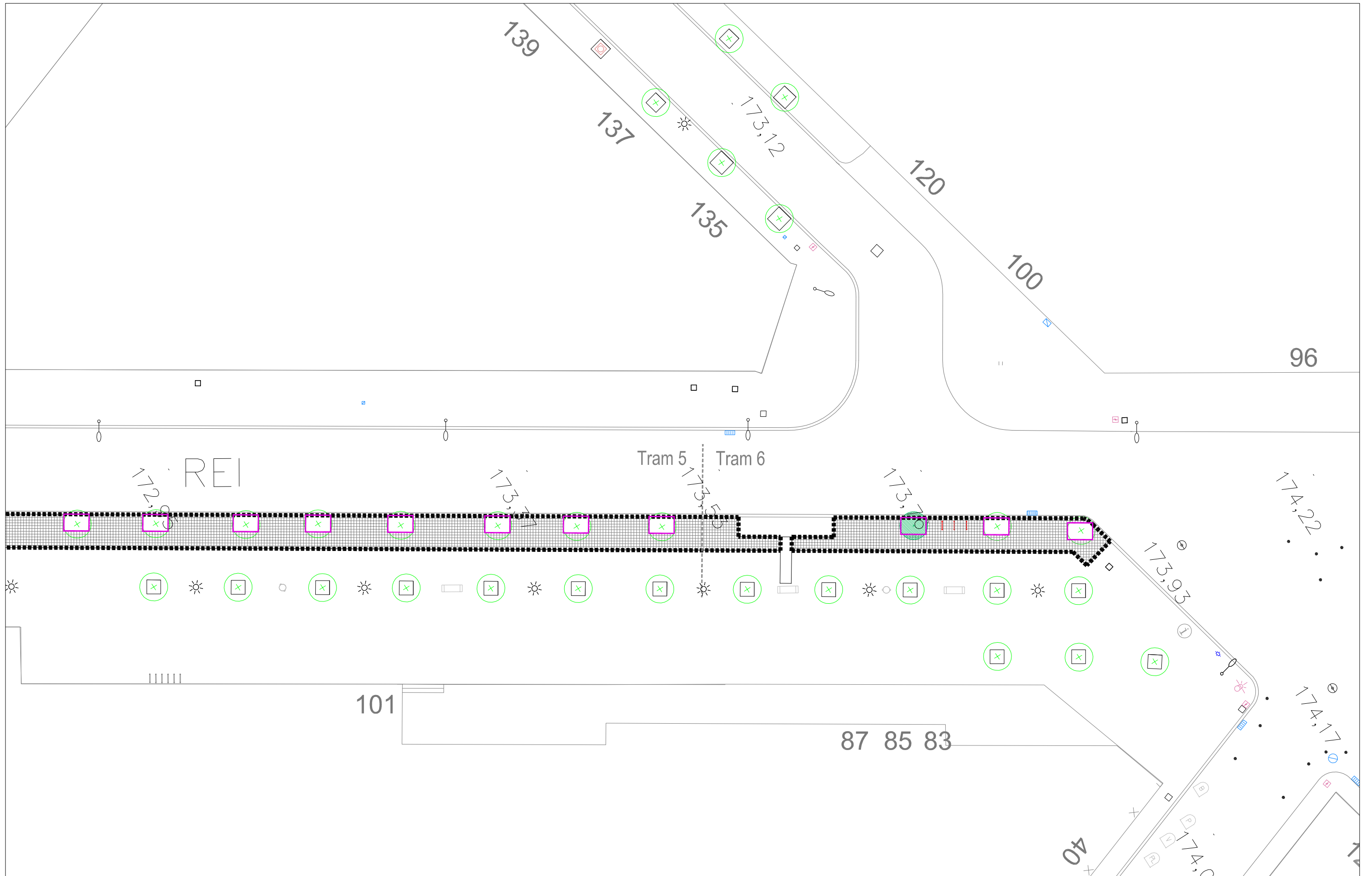


LLEGENDA Àmbit intervenció 2.264 m ²	Paviment de panot de 4 pastilles de 20x20x4 cm Paviment de ratlles de 20x20x4 cm Paviment de punts de 20x20x4 cm Peça de vorada de granit	Rigola de morter de ciment blanc de 30x30 cm Escocell de peça de fiol d'1,00x1,00 m Escocell d'1,20x1,20 m amb llamborda de mides 20x10x6 cm	Gual V60 Arbre nou mateixa espècie existents Vorada jardí igual a l'existent Embornal nou	Senyal trànsit igual a l'existent Pas vianants a pintar	Escala: 1/250 Referència: Districte 5		
	Ajuntament de Sabadell SERVEI D'OBRES PÚBLIQUES, PARCS I JARDINS	RENOVACIÓ I MILLORA DELS FERMS DE CALÇADES I VORERES DELS CARRERS DE SABADELL. FASE 4	Redacció: Arquitecte Josep Solé Mateu	Arquitecte tècnic Lluís Fontanet	Dibuixat: X. Castrillon		Intervenció: GPA: 28752 CARRERERA DE MOLINS DE REI Plànol: PLANTA PAVIMENTS

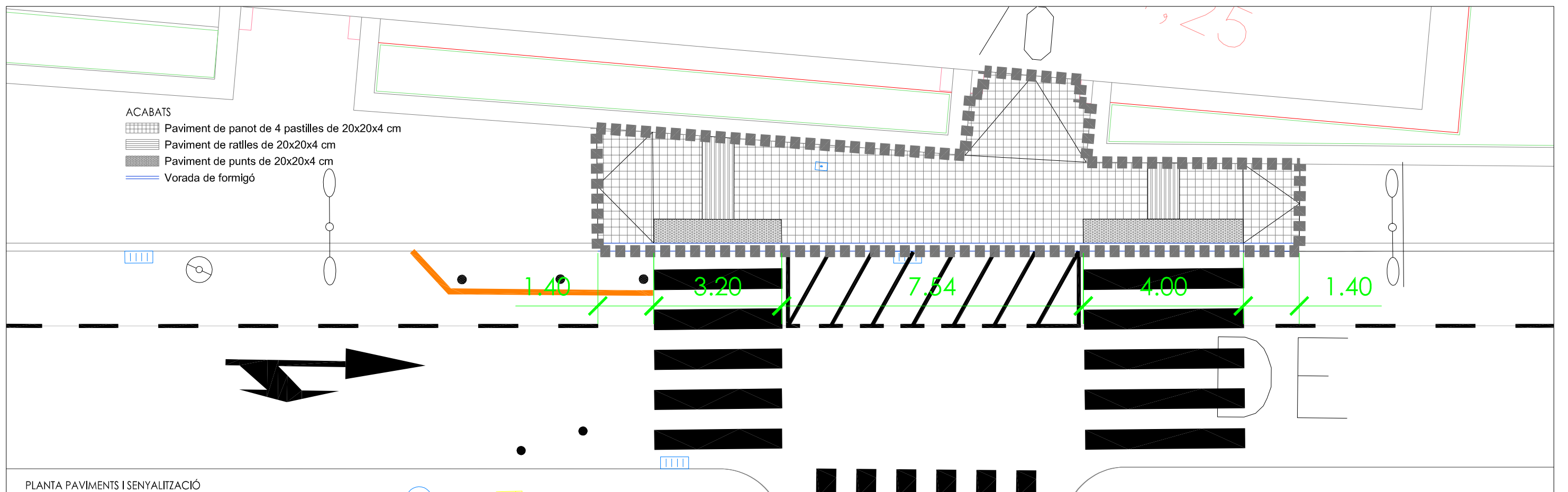
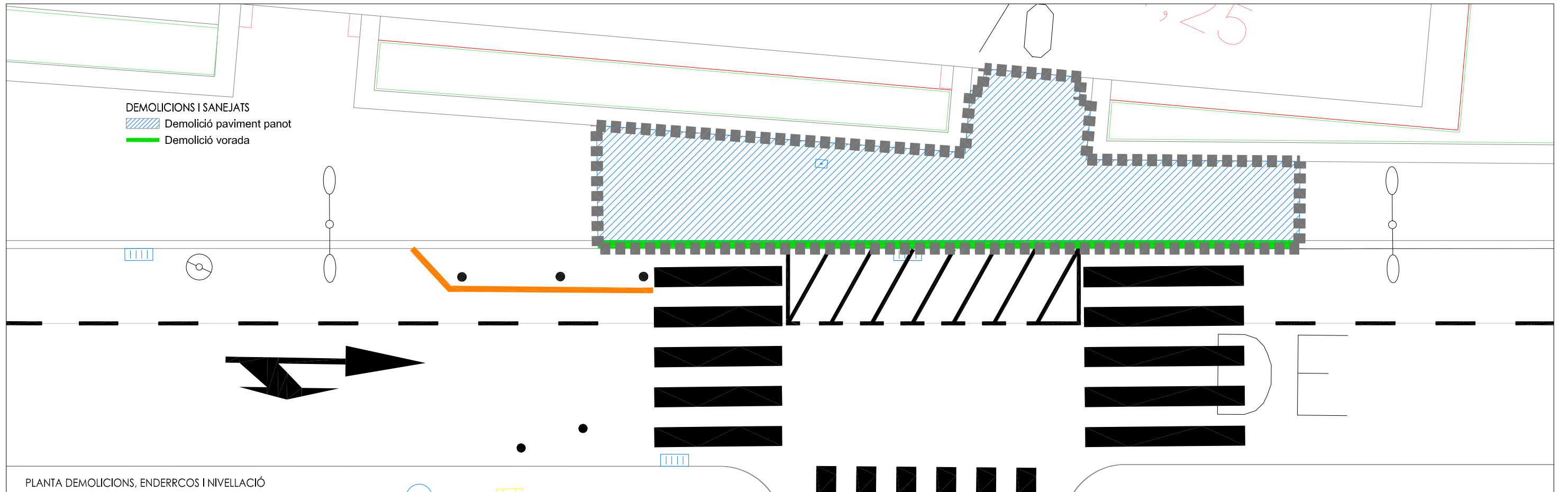


LLEGENDA Àmbit intervenció 2.264 m ²	Paviment de panot de 4 pastilles de 20x20x4 cm Paviment de ratlles de 20x20x4 cm Paviment de punts de 20x20x4 cm Peça de vorada de granit	Rigola de morter de ciment blanc de 30x30 cm Escocell de peça de fiol d'1,00x1,00 m Escocell de peça de fiol d'1,20x1,40 m amb llamborda de mides 20x10x6 cm	Gual V60 Arbre nou mateixa espècie existents Vorada jardí igual a l'existent Embornal nou	Senyal trànsit igual a l'existent Pas vianants a pintar	Escala: 1/250 Referència: Districte 5	
	Ajuntament de Sabadell SERVEI D'OBRES PÚBLIQUES, PARCS I JARDINS	RENOVACIÓ I MILLORA DELS FERMS DE CALÇADES I VORERES DELS CARRERS DE SABADELL. FASE 4 Redacció: Josep Solé Mateu Arquitecte: Lluís Fontanet	Arquitecte tècnic: Lluís Fontanet	Dibuxat: X. Castrillon	Intervenció: GPA: 28752 CARRERERA DE MOLINS DE REI Plànol: PLANTA DEMOLICIONS, ENDERROCS I NIVELLACIÓ	

LOT 4



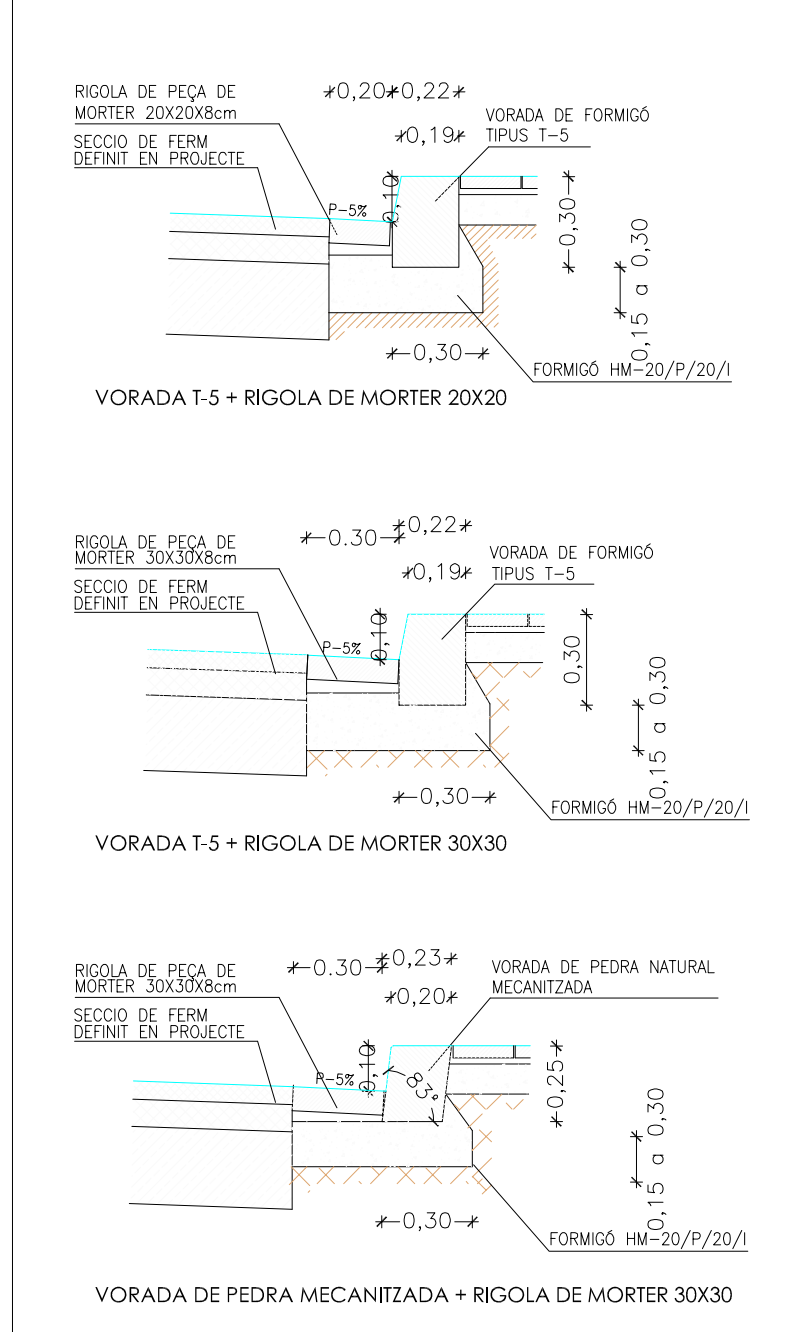
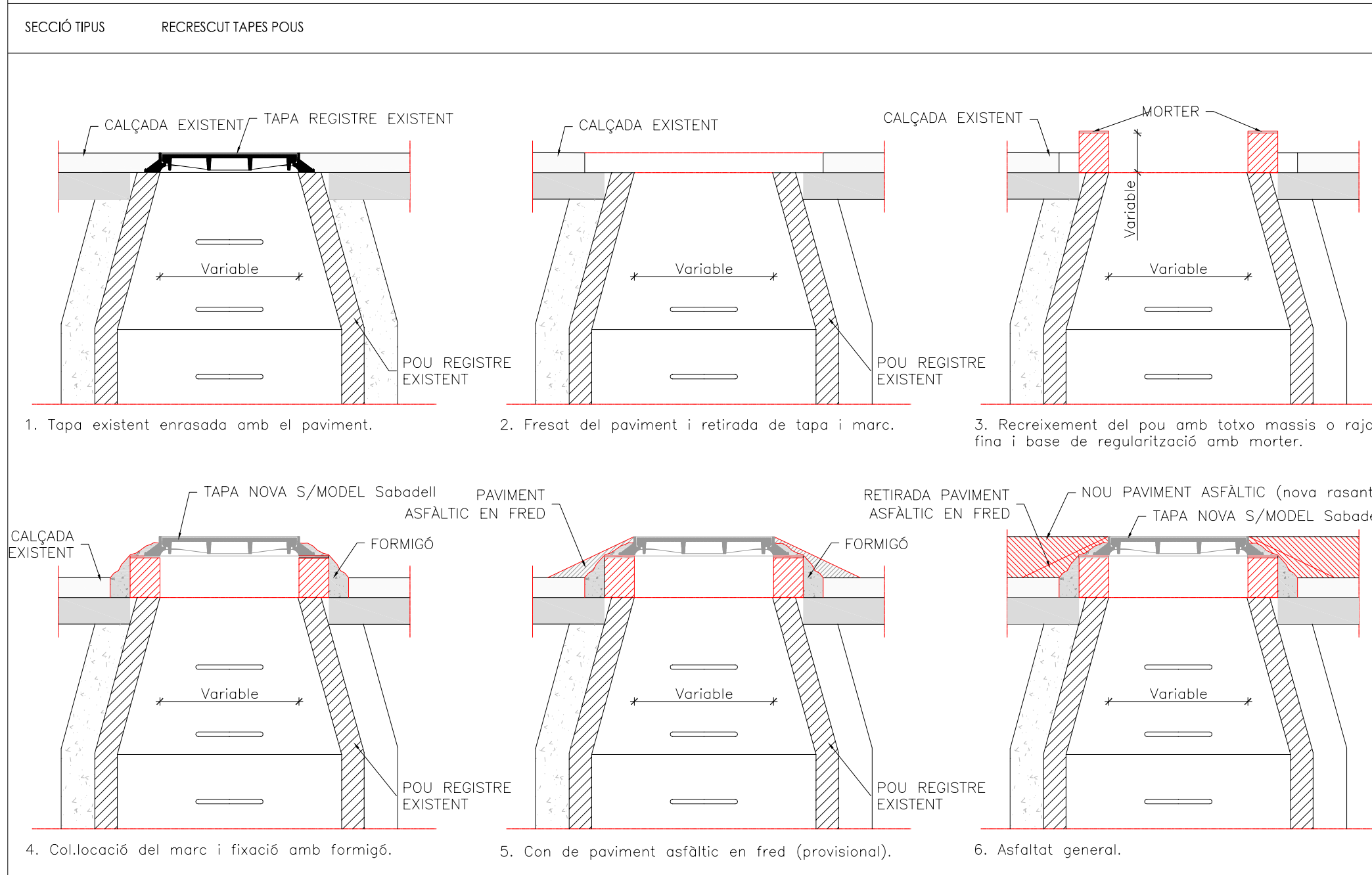
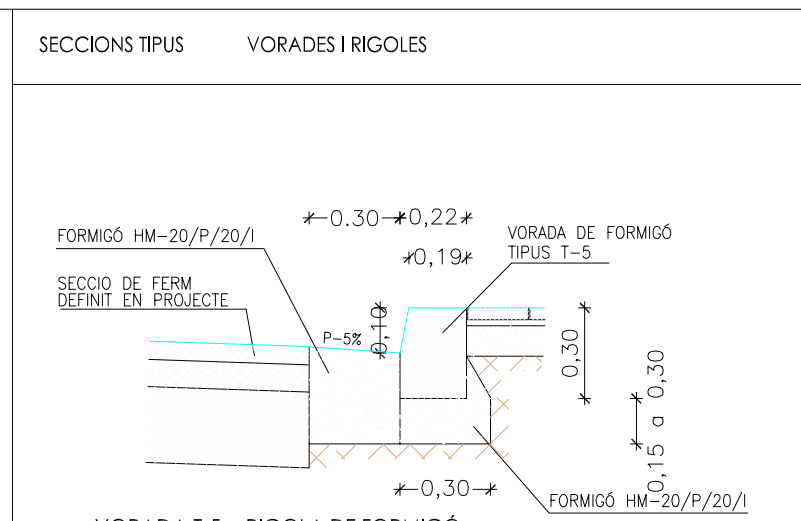
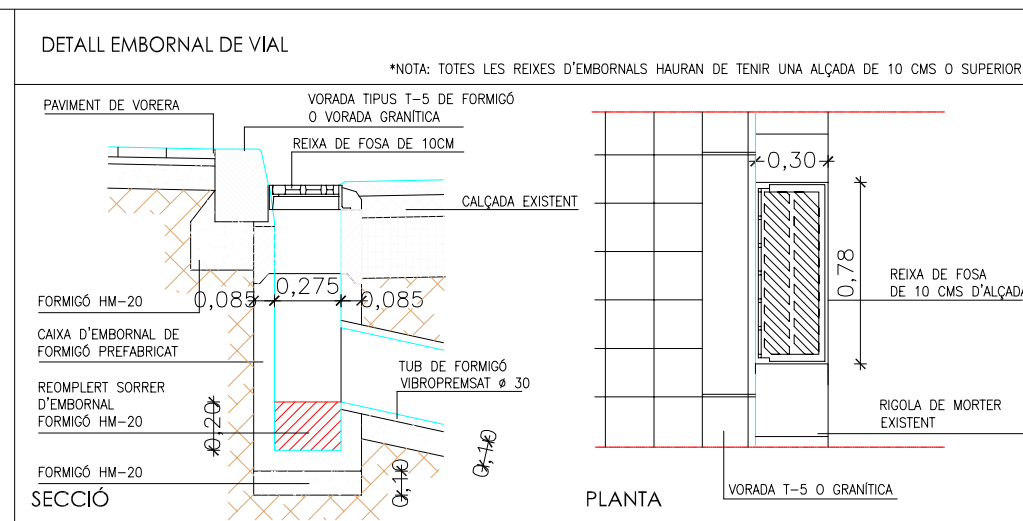
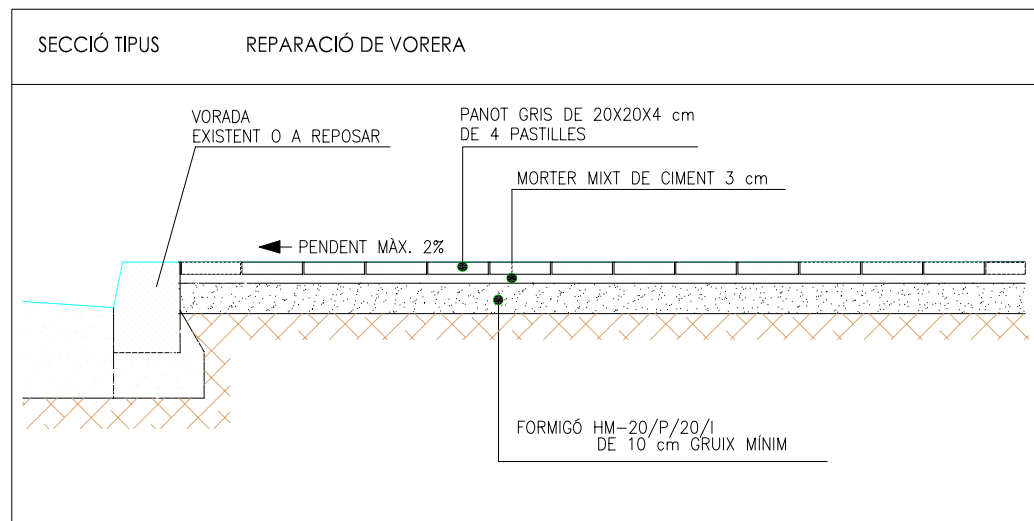
LLEGENDA Àmbit intervenció 2.264 m ²	Paviment de panot de 4 pastilles de 20x20x4 cm Paviment de ratlles de 20x20x4 cm Paviment de punts de 20x20x4 cm Peça de vorada de granit	Rigola de morter de ciment blanc de 30x30 cm Escocell de peça de fiol d'1,00x1,00 m Escocell de peça de fiol d'1,20x1,40 m amb llamborda de mides 20x10x6 cm	Gual V60 Arbre nou mateixa espècie existents Vorada jardí igual a l'existent Embornal nou	Senyal trànsit igual a l'existent Pas vianants a pintar Aparcabicis a col·locar reutilitzat	Escala: 1/250 Referència: Districte 5	 Núm. plànol: 53.12 Tram 6
	Ajuntament de Sabadell SERVEI D'OBRES PÚBLIQUES, PARCS I JARDINS	RENOVACIÓ I MILLORA DELS FERMS DE CALÇADES I VORERES DELS CARRERS DE SABADELL. FASE 4	Redacció: Josep Solé Mateu Arquitecte: Lluís Fontanet	Dibuixat: X. Castrillon	Intervenció: GPA: 28752 CARRERERA DE MOLINS DE REI Plànol: PLANTA DEMOLICIONS, ENDERROCS I NIVELLACIÓ	



LLEGENDA Àmbit intervenció 50 m ²				Escala: 1/100
				Referència: Districte 6
Ajuntament de Sabadell SERVEI D'OBRES PÚBLIQUES, PARCS I JARDINS	RENOVACIÓ I MILLORA DELS FERMS DE CALÇADES I VORERES DELS CARRERS DE SABADELL. FASE 4	Redacció: Arquitecte Josep Solé Mateu	Arquitecte tècnic Lluís Fontanet	Dibuixat: X. Castrillon
		Intervenció: C. DE FEIJOO entre c. de Reis Catàlics i c. d'Arnella Plànol: PLANTA DEMOLICIONS, ENDERRCOS I NIVELLACIÓ PLANTA PAVIMENTS		
				Núm. plànol: 61.01 Tram 1 i Tram 2

**RENOVACIÓ I MILLORA DELS FERMS DE CALÇADES I
VORERES DELS CARRERS DE SABADELL- FASE 4**

E. PLÀNOLS
SECCIONS I DETALLS



<p>Ajuntament de Sabadell SERVEI D'OBRES PÚBLIQUES, PARCS I JARDINS</p>	<p>RENOVACIÓ I MILLORA DELS FERMS DE CALÇADES I VORERES DELS CARRERS DE SABADELL. FASE 4</p>	<p>Redacció: Arquitecte</p> <p>Josep Solé Mateu</p>	<p>Arquitecte tècnic</p> <p>Lluís Fontanet</p>	<p>Dibuixat:</p> <p>X. Castrillon</p>	<p>Intervenció: DETALLS D'INTERVENCIÓ</p> <p>Plànol: VORERES I RIGOLES TIPUS DETALLS RECRESQUIT TAPES POU</p>	<p>Escala:</p> <p>1/25</p>	
						<p>Referència:</p>	
						<p>Data:</p> <p>Març 2024</p>	