DOCUMENT NÚMERO 2. PLÀNOLS





01	**INFORMACIÓ**
1.A	Plànol de situació i índex general
1.B	Planejament vigent
02	**ESTAT ACTUAL**
2.A	Topografia
2.B	Fotoplànol
03	**PROPOSTA**
3.A	Planta general
3.B	Seccions tipus
04	**DEFINICIÓ GEOMÈTRICA**
4.A	Planta de superoposició estat actual - proposta
4.B	Planta definició d'eixos
4.C	Planta de definició geomètrica i replanteig
4.D	Perfils longitudinals
4.E	Perfils transversals
05	**ACCESSIBILITAT**
05	Planta d'accessibilitat
06	**PROTECCIÓ CONTRA INCENDIS**
06	Planta de compliment DT-12
07	**FERMS I PAVIMENTS**
7.A	Planta d'estat actual
7.B	Planta d'enderrocs
7.C	Planta de nova pavimentació
7.D	Detalls
08	**SEGURETAT VIAL**
08.A	**SENYALITZACIÓ VERTICAL I HORITZONTAL**
8.B	Planta d'estat actual i afeccions
8.C	Planta proposta
8.D	Detalls
09	**MOBILIARI URBÀ**
9.A	Planta estat actual i desuntatges
9.B	Planta proposta
9.C	Detalls
9.D	Planta font
9.E	Detall font
10	**VEGETACIÓ I REG**
10.A.1	Actuació arbrat existent
10.A.2	Proposta arbrat
10.A.3	Sols i substrats
10.A.4	Proposta arbustiva
10.B.1	Planta reg
10.B.2	Detalls reg
11	**XARXA CLAVEGUERAM**
11.A	Planta de xarxa existent i afeccions
11.B	Planta proposta
11.C	Detalls
12	**XARXA ENLLUMENAT**
12.A	Planta de xarxa existent i afeccions
12.B	Planta proposta
12.C	Detalls
13	**SERVEIS EXISTENTS I AFECCIONS**
13.A	Aigua potable - Agbar
13.B	Aigua regenerada
13.C	Electricitat - AT/MT
13.D	Electricitat - BT
13.E	Gas natural
13.F	Telecomunicacions
13.G	Telecomunicacions_Proposta
13.G	Telecomunicacions_Detalls
14	**ORGANITZACIÓ DE LES OBRES**
14.A	Àmbit, fases d'obra i circulacions. Fase 1 a 5

CLIENTS: Ajuntament de Sabadell — Àrea d'urbanisme, desenvolupament sostenible i seguretat

TITOL DEL PROJECTE: PROJECTE DE REURBANITZACIÓ RONDA COLLSALARCA

DATA: FEBRER 2025

REDACCIÓ DEL PROJECTE:
ANTONI SERRA MONTÉ, ARQUITECTE
Coordinador de l'Àrea d'Urbanisme, Desenvolupament Sostenible, i Seguretat
ROSA M. FOLCH VÁZQUEZ, ARQ. TÈCNICA
SBS SIMON I BLANCO SL
LOLA SIMÓN PLAZA · MARIA BLANCO BARGALLÓ · LÚCIA ANTÓN · ANNA TERRICABRAS GENÍS
GREEN EFFECT

ESCALES:
A1: 1/250
A3: 1/500
ORIGINALS EN A3
0 5 10
GRÀFIQUES

NOM DEL PLÀNOL: INFORMACIÓ
PLÀNOL DE SITUACIÓ I INDEX GENERAL

PLÀNOL NÚM. 1.A
1 DE 1

W:\OCIP24134_AjSabadell_Collsalarca\06PrExec\02Plànols\1.A_SITUACIÓ_ÍNDEX.dwg

LLEGENDA

LÍMIT ÀMBIT D'ACTUACIÓ

FIGURES DE PLANEJAMENT VIGENT I EN TRÀMIT

FIGURES DE PLANEJAMENT VIGENTS

- MPG - Modificació de pla general
- PE - Pla especial o Pla de millora urbana
- PP - Pla parcial
- ED - Estudi de detall
- Gasoducte

Regulació comercial vigent

- Trama urbana consolidada
- Àrea de centralitat comercial (inclosa en Text refós 2020)

FIGURES DE PLANEJAMENT EN TRÀMIT

- MPG - Modificació de pla general
- PE - Pla especial o Pla de millora urbana
- PP - Pla parcial
- ED - Estudi de detall

TEXT REFÓS DEL PLA GENERAL 2020

PLANEJAMENT DE DESENVOLUPAMENT

- Planejament de desenvolupament en sòl urbà i urbanitzable
- Sector de Pla de millora urbana
- Sector de Pla parcial
- Zones i Sistemes amb caràcter indicatiu en Sectors a desenvolupar

W:\OC\P24134_A\Sabadell_Collsalarca\06PExec\02Planols\1.B_PLANEJAMENT.dwg

CLIENTS:	TITOL DEL PROJECTE:	DATA:	REDACCIÓ DEL PROJECTE:	ESCALES:	NOM DEL PLÀNOL:	PLÀNOL NÚM.
Ajuntament de Sabadell — Àrea d'urbanisme, desenvolupament sostenible i seguretat	PROJECTE DE REURBANITZACIÓ RONDA COLLSALARCA	FEBRER 2025	ANTONI SERRA MONTÉ, ARQUITECTE. Coordinador de l'Àrea d'Urbanisme, Desenvolupament Sostenible, i Seguretat. ROSA M. FOLCH VÁZQUEZ, ARQ. TÈCNICA. SBS SIMON I BLANCO SL. LOLA SIMÓN PLAZA, MARIA BLANCO BARGALLÓ, LUCIA ANTÓN, ANNA TERRICABRAS GENÍS. GREEN EFFECT	A1: S/E; A3: S/E; ORIGINALS EN A3; 0 - - -; GRÀFIQUES	INFORMACIÓ PLANEJAMENT VIGENT	1.B; 1 DE 1



W:\OCIP\24134_A\Sabadell_Collsalarca\06PrExec\02Plano\s\2.A_TOPO.dwg

CLIENTS: Ajuntament de Sabadell — Àrea d'urbanisme, desenvolupament sostenible i seguretat	**TITOL DEL PROJECTE:** PROJECTE DE REURBANITZACIÓ RONDA COLLSALARCA	**DATA:** FEBRER 2025	**REDACCIÓ DEL PROJECTE:** ANTONI SERRA MONTÉ, ARQUITECTE. Coordinador de l'Àrea d'Urbanisme, Desenvolupament Sostenible, i Seguretat. ROSA M. FOLCH VÁZQUEZ, ARQ. TÈCNICA. SBS SIMON I BLANCO SL. LOLA SIMÓN PLAZA. MARIA BLANCO BARGALLÓ. LUCIA ANTÓN. GREEN EFFECT ANNA TERRICABRAS GENÍS	**ESCALES:** A1: 1/1250 A3: 1/2500 ORIGINALS EN A3. 0 25 50 GRÀFIQUES	**NOM DEL PLÀNOL:** ESTAT ACTUAL TOPOGRAFIA	**PLÀNOL NÚM.** 2.A 1 DE 7	

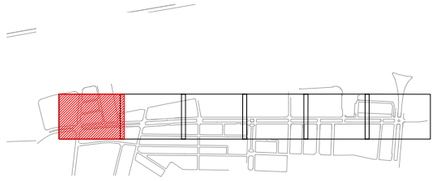

LLEGENDA

LÍMIT ÀMBIT D'ACTUACIÓ

CARRER DE LA MALA HORA

CARRER DE LA FONT

CARRER DE LA SERRA NEVADA

CARRER DEL MULHACÉN

CARRER DE LA BONA AIGUA

W:\OC\P24134_AjSabadell_Collsalarca\06PtExec\02Planols\2.A_TOPO.dwg

CLIENTS: Ajuntament de Sabadell — Àrea d'urbanisme, desenvolupament sostenible i seguretat	**TITOL DEL PROJECTE:** PROJECTE DE REURBANITZACIÓ RONDA COLLSALARCA	**DATA:** FEBRER 2025	**REDACCIÓ DEL PROJECTE:** ANTONI SERRA MONTÉ, ARQUITECTE Coordinador de l'Àrea d'Urbanisme, Desenvolupament Sostenible, i Seguretat ROSA M. FOLCH VÁZQUEZ, ARQ. TÈCNICA SBS SIMON I BLANCO SL — LOLA SIMÓN PLAZA, MARIA BLANCO BARGALLÓ, LUCIA ANTÓN, ANNA TERRICABRAS GENÍS — GREEN EFFECT	**ESCALES:** A1: 1/250 · A3: 1/500 · ORIGINALS EN A3 · 0 5 10 · GRÀFIQUES	**NOM DEL PLÀNOL:** ESTAT ACTUAL TOPOGRAFIA	**PLÀNOL NÚM.** 2.A · 2 DE 7	

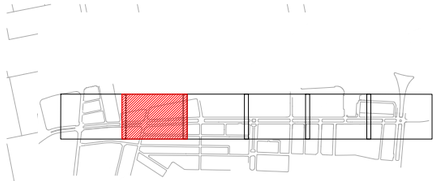

LLEGENDA

LÍMIT ÀMBIT D'ACTUACIÓ

CARRER DE LA LLANERA

CARRER DE LA LLANERA

W:\OCIP24134_AjSabadell_Collsalarca\06PExec\02Planols\2.A_TOPO.dwg

CLIENTS: Ajuntament de Sabadell — Àrea d'urbanisme, desenvolupament sostenible i seguretat	**TITOL DEL PROJECTE:** PROJECTE DE REURBANITZACIÓ RONDA COLLSALARCA	**DATA:** FEBRER 2025	**REDACCIÓ DEL PROJECTE:** ANTONI SERRA MONTÉ, ARQUITECTE Coordinador de l'Àrea d'Urbanisme, Desenvolupament Sostenible, i Seguretat ROSA M. FOLCH VÁZQUEZ, ARQ. TÈCNICA SBS SIMON I BLANCO SL LOLA SIMÓN PLAZA · MARIA BLANCO BARGALLÓ · LUCIA ANTÓN · ANNA TERRICABRAS GENÍS GREEN EFFECT	**ESCALES:** A1: 1/250 · A3: 1/500 · ORIGINALS EN A3 0 5 10 GRÀFIQUES	**NOM DEL PLÀNOL:** ESTAT ACTUAL TOPOGRAFIA	**PLÀNOL NÚM.** 2.A 3 DE 7	

LLEGENDA

LÍMIT ÀMBIT D'ACTUACIÓ

PLAÇA PAU TRULLA

PLAÇA PAU TRULLA

CARRER DE LES GORGONES

CARRER DE LES BENASC

CAMP DE FUTBOL MUNICIPAL CAN ORIAC

CAMP DE FUTBOL MUNICIPAL CAN ORIAC

CARRER DE LES GORGONES

CARRER DE BOÍ

W:\OC\P24134_A\Sabadell_Collsalarca\06PrExec\02Planols\2.A_TOPO.dwg

CLIENTS: Ajuntament de Sabadell — Àrea d'urbanisme, desenvolupament sostenible i seguretat	**TITOL DEL PROJECTE:** PROJECTE DE REURBANITZACIÓ RONDA COLLSALARCA	**DATA:** FEBRER 2025	**REDACCIÓ DEL PROJECTE:** ANTONI SERRA MONTÉ, ARQUITECTE. Coordinador de l'Àrea d'Urbanisme, Desenvolupament Sostenible, i Seguretat. ROSA M. FOLCH VÁZQUEZ, ARQ. TÈCNICA. SBS SIMON I BLANCO SL. LOLA SIMÓN PLAZA, MARIA BLANCO BARGALLÓ, LÚCIA ANTÓN, ANNA TERRICABRAS GENÍS. GREEN EFFECT	**ESCALES:** A1: 1/250, A3: 1/500, ORIGINALS EN A3. 0 5 10 GRÀFIQUES	**NOM DEL PLÀNOL:** ESTAT ACTUAL TOPOGRAFIA	**PLÀNOL NÚM.** 2.A, 4 DE 7

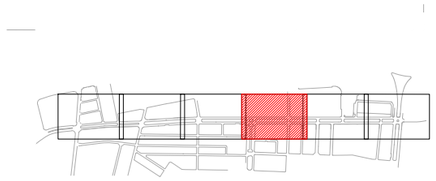

LLEGENDA

LÍMIT ÀMBIT D'ACTUACIÓ

S. E. Clavells

CARRER DE LA SELVA

CARRER DE L'ARQUITECTE CLAVELLS

CARRER DE L'ARQUITECTE CLAVELLS

CARRER DE LA SELVA

CARRER DE L'ARQUITECTE CLAVELLS

rampa

rampa

W:\OCIP24134_AjSabadell_Collsalarca\06PrExec\02Planols\2.A_TOPO.dwg

CLIENTS: Ajuntament de Sabadell — Àrea d'urbanisme, desenvolupament sostenible i seguretat	**TITOL DEL PROJECTE:** PROJECTE DE REURBANITZACIÓ RONDA COLLSALARCA	**DATA:** FEBRER 2025	**REDACCIÓ DEL PROJECTE:** ANTONI SERRA MONTÉ. ARQUITECTE. Coordinador de l'Àrea d'Urbanisme, Desenvolupament Sostenible, i Seguretat. ROSA M. FOLCH VÁZQUEZ, ARQ. TÈCNICA. SBS SIMON I BLANCO SL. LOLA SIMÓN PLAZA. MARIA BLANCO BARGALLÓ. LUCIA ANTÓN. ANNA TERRICABRAS GENÍS. GREEN EFFECT	**ESCALES:** A1: 1/250 A3: 1/500 ORIGINALS EN A3. 0 5 10 GRÀFIQUES	**NOM DEL PLÀNOL:** ESTAT ACTUAL TOPOGRAFIA	**PLÀNOL NÚM.** 2.A 5 DE 7	

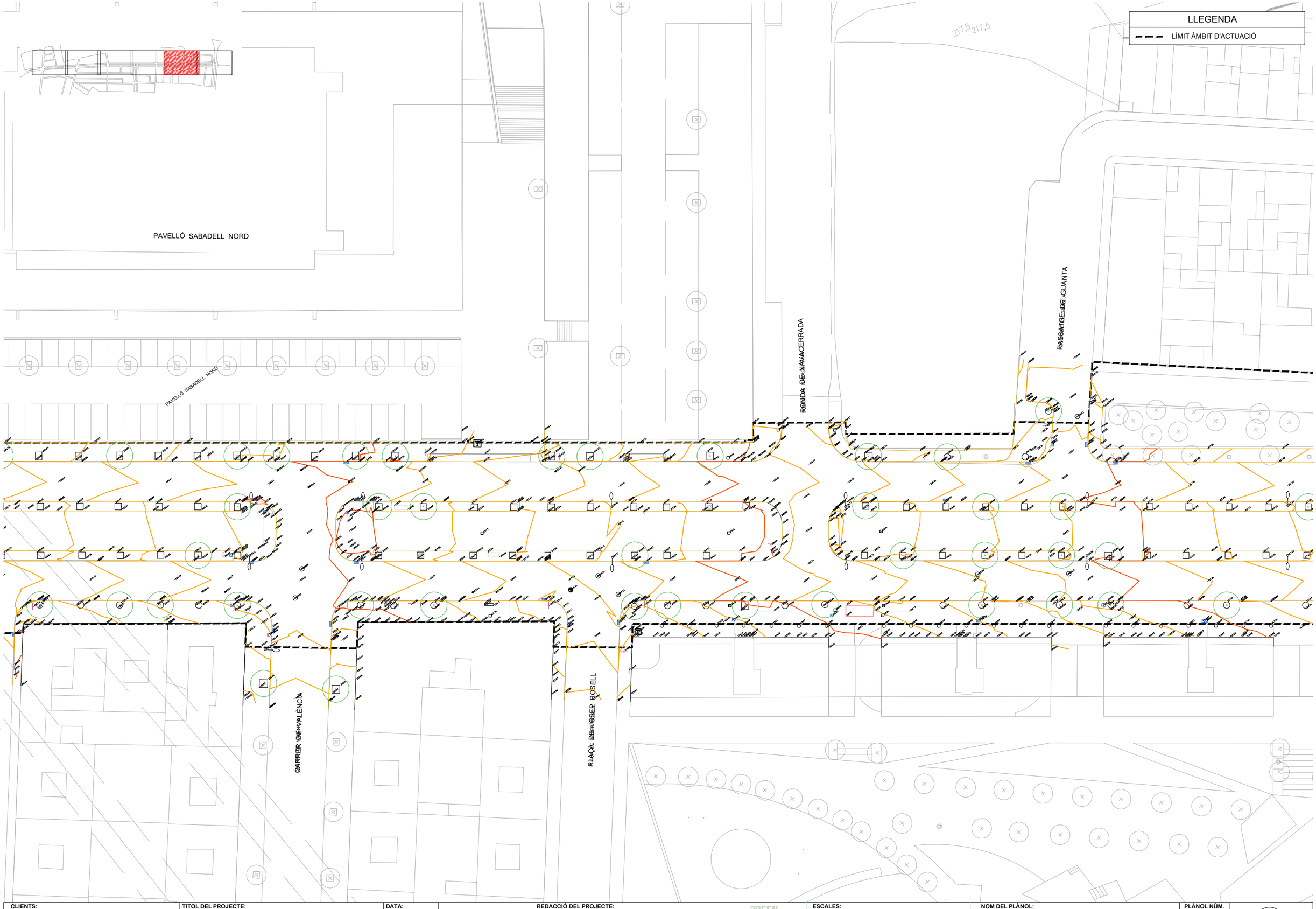

W:\OC\P24134_AjSabadell_Collsalarca\06PrExec\02Planols\2.A_TOPO.dwg

CLIENTS: Ajuntament de Sabadell — Àrea d'urbanisme, desenvolupament sostenible i seguretat	**TITOL DEL PROJECTE:** PROJECTE DE REURBANITZACIÓ RONDA COLLSALARCA	**DATA:** FEBRER 2025	**REDACCIÓ DEL PROJECTE:** ANTONI SERRA MONTÉ, ARQUITECTE Coordinador de l'Àrea d'Urbanisme, Desenvolupament Sostenible, i Seguretat ROSA M. FOLCH VÁZQUEZ, ARQ. TÈCNICA SBS SIMON I BLANCO SL LOLA SIMÓN PLAZA · MARIA BLANCO BARGALLÓ · LÚCIA ANTÓN · ANNA TERRICABRAS GENÍS	**ESCALES:** A1: 1/250 · A3: 1/500 · ORIGINALS EN A3 0 5 10 GRÀFIQUES	**NOM DEL PLÀNOL:** ESTAT ACTUAL TOPOGRAFIA	**PLÀNOL NÚM.** 2.A · 6 DE 7	

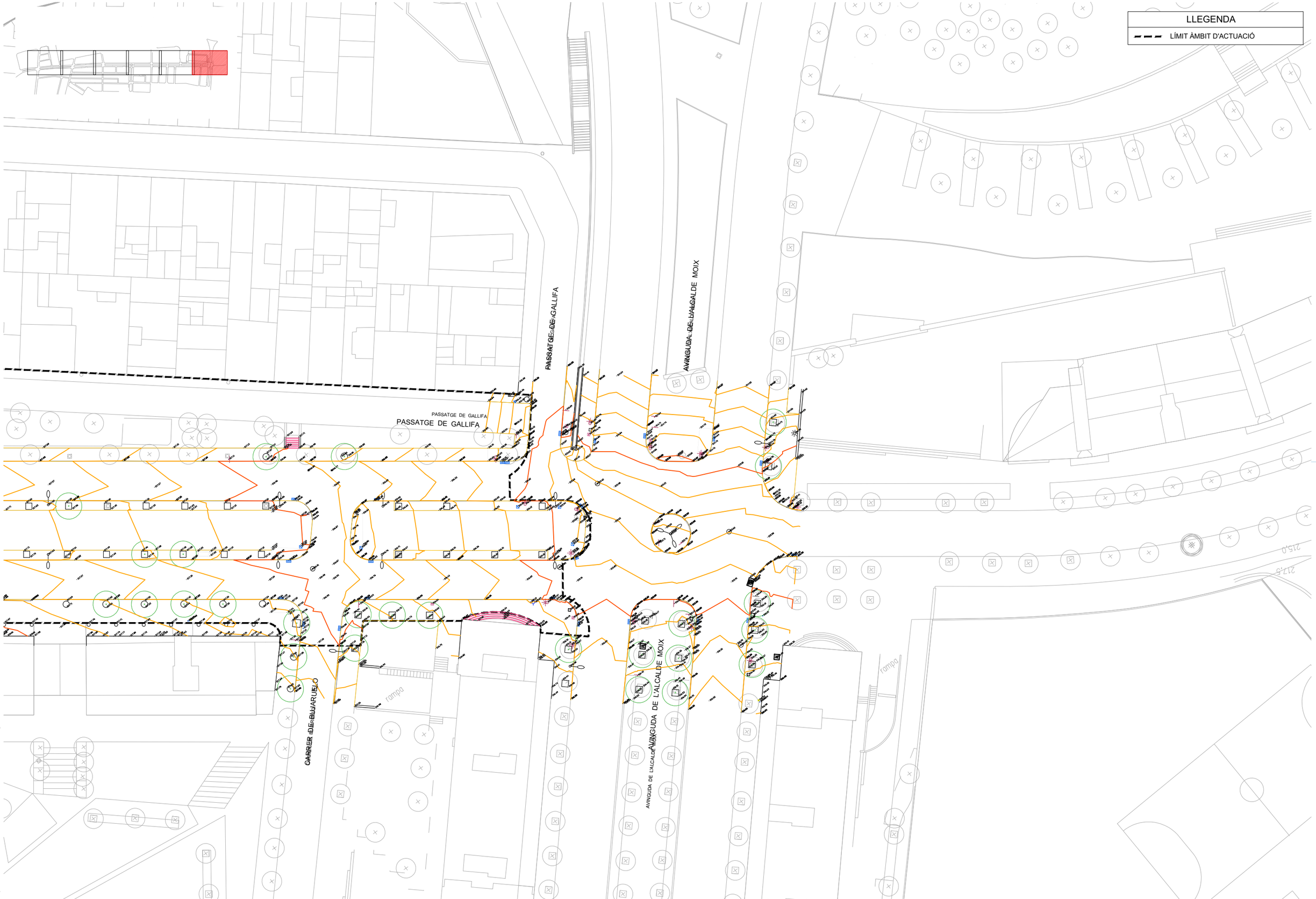

CLIENTS: Ajuntament de Sabadell — Àrea d'urbanisme, desenvolupament sostenible i seguretat	**TITOL DEL PROJECTE:** PROJECTE DE REURBANITZACIÓ RONDA COLLSALARCA	**DATA:** FEBRER 2025	**REDACCIÓ DEL PROJECTE:** ANTONI SERRA MONTÉ, ARQUITECTE Coordinador de l'Àrea d'Urbanisme, Desenvolupament Sostenible, i Seguretat ROSA M. FOLCH VÁZQUEZ, ARQ. TÈCNICA SBS SIMON I BLANCO SL LOLA SIMÓN PLAZA · MARIA BLANCO BARGALLÓ · LUCIA ANTÓN · ANNA TERRICABRAS GENÍS (GREEN EFFECT)	**ESCALES:** A1: 1/250 · A3: 1/500 · ORIGINALS EN A3 · 0 5 10 GRÀFIQUES	**NOM DEL PLÀNOL:** ESTAT ACTUAL TOPOGRAFIA	**PLÀNOL NÚM.** 2.A · 7 DE 7	

W:\OC\P24134_AjSabadell_Collsalarca\06PE\exec\02Planols\2.A_TOPO.dwg



W:\OC\P24134_AjSabadell_Collsalarca\06PExec\02Planols\2.B_ORTOFOTO.dwg

CLIENTS:
Ajuntament de Sabadell
Àrea d'urbanisme, desenvolupament sostenible i seguretat

TITOL DEL PROJECTE:
PROJECTE DE REURBANITZACIÓ RONDA COLLSALARCA

DATA:
FEBRER 2025

REDACCIÓ DEL PROJECTE:
ANTONI SERRA MONTÉ, ARQUITECTE
Coordinador de l'Àrea d'Urbanisme, Desenvolupament Sostenible, i Seguretat
ROSA M. FOLCH VÁZQUEZ, ARQ. TÉCNICA
SBS SIMON I BLANCO SL
LOLA SIMÓN PLAZA
MARIA BLANCO BARGALLÓ
LUCIA ANTÓN
GREEN EFFECT
ANNA TERRICABRAS GENÍS

ESCALES:
A1: 1/1250
A3: 1/2500
ORIGINALS EN A3
0 25 50
GRÀFIQUES

NOM DEL PLÀNOL:
ESTAT ACTUAL
FOTOPLÀNOL

PLÀNOL NÚM.
2.B
1 DE 1

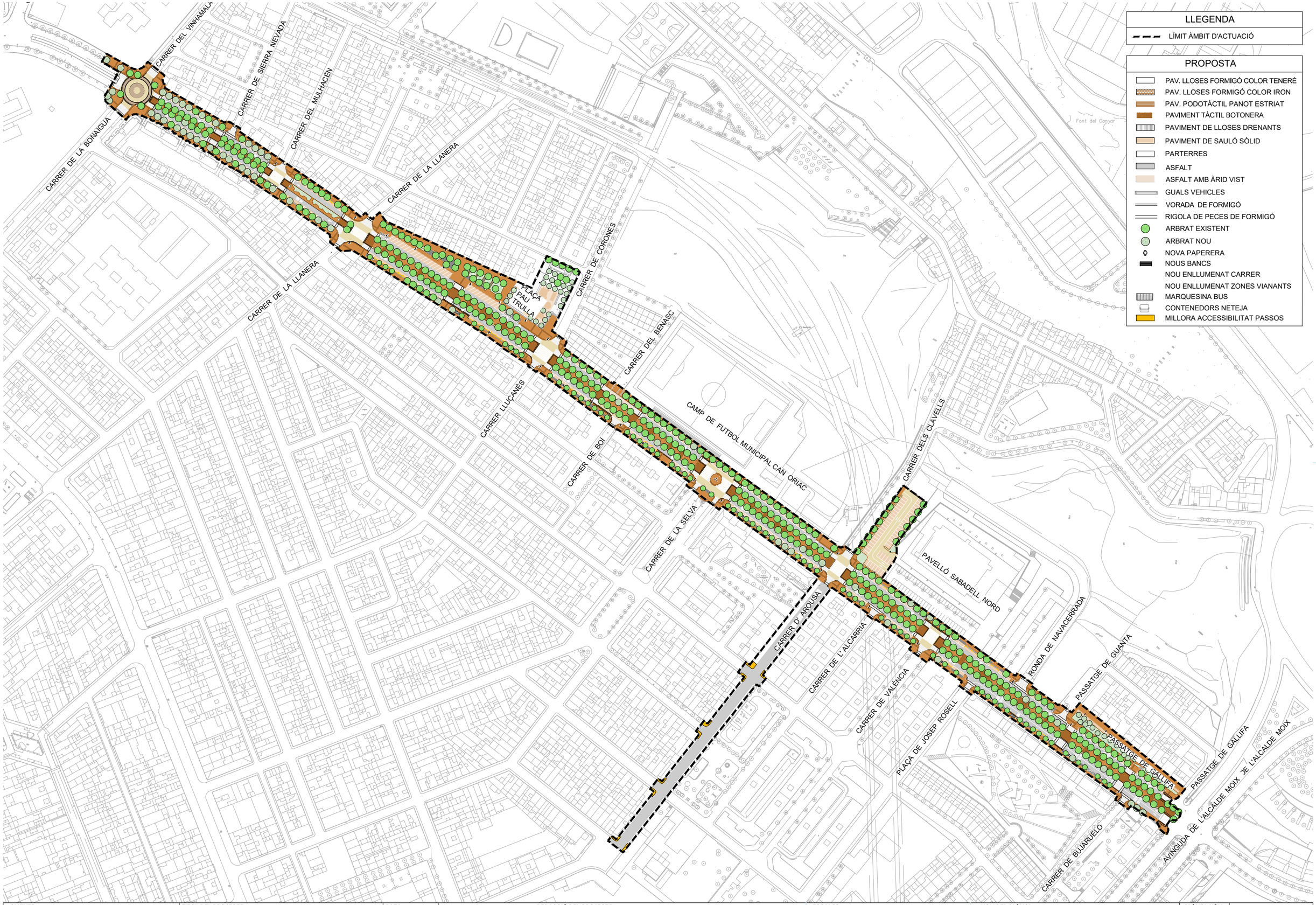

LLEGENDA

- LÍMIT ÀMBIT D'ACTUACIÓ

PROPOSTA

- PAV. LLOSES FORMIGÓ COLOR TENERÉ
- PAV. LLOSES FORMIGÓ COLOR IRON
- PAV. PODOTÀCTIL PANOT ESTRIAT
- PAVIMENT TÀCTIL BOTONERA
- PAVIMENT DE LLOSES DRENANTS
- PAVIMENT DE SAULÓ SÒLID
- PARTERRES
- ASFALT
- ASFALT AMB ÀRID VIST
- GUALS VEHICLES
- VORADA DE FORMIGÓ
- RIGOLA DE PECES DE FORMIGÓ
- ARBRAT EXISTENT
- ARBRAT NOU
- NOVA PAPERERA
- NOUS BANCS
- NOU ENLLUMENAT CARRER
- NOU ENLLUMENAT ZONES VIANANTS
- MARQUESINA BUS
- CONTENEDORS NETEJA
- MILLORA ACCESSIBILITAT PASSOS

W:\OCIP24134_A\Sabadell_Collsalarca\06PExec\02Planols\3.A_PROPOSTA.dwg

CLIENTS: Ajuntament de Sabadell — Àrea d'urbanisme, desenvolupament sostenible i seguretat

TITOL DEL PROJECTE: PROJECTE DE REURBANITZACIÓ RONDA COLLSALARCA

DATA: FEBRER 2025

REDACCIÓ DEL PROJECTE:

ANTONI SERRA MONTÉ, ARQUITECTE
Coordinador de l'Àrea d'Urbanisme, Desenvolupament Sostenible, i Seguretat

ROSA M. FOLCH VÁZQUEZ, ARQ. TÈCNICA

SBS SIMON I BLANCO SL — LOLA SIMÓN PLAZA — MARIA BLANCO BARGALLÓ — LÚCIA ANTÓN — GREEN EFFECT — ANNA TERRICABRAS GENÍS

ESCALES:
A1: 1/1250
A3: 1/2500
ORIGINALS EN A3
0 25 50
GRÀFIQUES

NOM DEL PLÀNOL: PROPOSTA PLANTA GENERAL

PLÀNOL NÚM. 3.A
1 DE 8

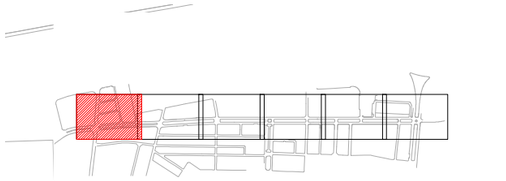

W:\OCIP24134_AjSabadell_Collsalarca\06PrExec\02Plancols\3.A_PROPOSTA.dwg

CLIENTS: Ajuntament de Sabadell — Àrea d'urbanisme, desenvolupament sostenible i seguretat	**TITOL DEL PROJECTE:** PROJECTE DE REURBANITZACIÓ RONDA COLLSALARCA	**DATA:** FEBRER 2025	ANTONI SERRA MONTÉ, ARQUITECTE Coordinador de l'Àrea d'Urbanisme, Desenvolupament Sostenible, i Seguretat ROSA M. FOLCH VÁZQUEZ, ARQ. TÈCNICA **REDACCIÓ DEL PROJECTE:** SBS SIMON I BLANCO SL — LOLA SIMÓN PLAZA, MARIA BLANCO BARGALLÓ, LÚCIA ANTÓN, ANNA TERRICABRAS GENÍS — GREEN EFFECT	**ESCALES:** A1: 1/250 A3: 1/500 ORIGINALS EN A3 — 0 5 10 GRÀFIQUES	**NOM DEL PLÀNOL:** PROPOSTA PLANTA GENERAL	**PLÀNOL NÚM.** 3.A 2 DE 8	

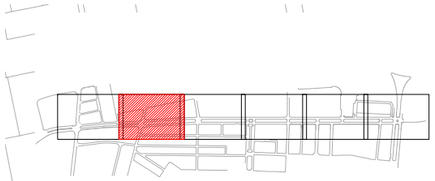

LLEGENDA

- LÍMIT ÀMBIT D'ACTUACIÓ

PROPOSTA

- PAV. LLOSES FORMIGÓ COLOR TENERÉ
- PAV. LLOSES FORMIGÓ COLOR IRON
- PAV. PODOTÀCTIL PANOT ESTRIAT
- PAVIMENT TÀCTIL BOTONERA
- PAVIMENT DE LLOSES DRENANTS
- PAVIMENT DE SAULÓ SÒLID
- PARTERRES
- ASFALT
- ASFALT AMB ÀRID VIST
- GUALS VEHICLES
- VORADA DE FORMIGÓ
- RIGOLA DE PECES DE FORMIGÓ
- ARBRAT EXISTENT
- ARBRAT NOU
- NOVA PAPERERA
- NOUS BANCS
- NOU ENLLUMENAT CARRER
- NOU ENLLUMENAT ZONES VIANANTS
- MARQUESINA BUS
- CONTENEDORS NETEJA
- MILLORA ACCESSIBILITAT PASSOS

W:\OC\P24134_AjSabadell_Collsalarca\06PrExec\02Planols\3.A_PROPOSTA.dwg

CLIENTS: Ajuntament de Sabadell — Àrea d'urbanisme, desenvolupament sostenible i seguretat

TITOL DEL PROJECTE: PROJECTE DE REURBANITZACIÓ RONDA COLLSALARCA

DATA: FEBRER 2025

REDACCIÓ DEL PROJECTE:
ANTONI SERRA MONTÉ, ARQUITECTE
Coordinador de l'Àrea d'Urbanisme, Desenvolupament Sostenible, i Seguretat
ROSA M. FOLCH VÁZQUEZ, ARQ. TÈCNICA
SIMON I BLANCO SL
LOLA SIMÓN PLAZA · MARIA BLANCO BARGALLÓ · LUCIA ANTÓN · ANNA TERRICABRAS GENÍS
GREEN EFFECT

ESCALES:
A1: 1/250
A3: 1/500
ORIGINALS EN A3
0 5 10
GRÀFIQUES

NOM DEL PLÀNOL: PROPOSTA
PLANTA GENERAL

PLÀNOL NÚM. 3.A
3 DE 8

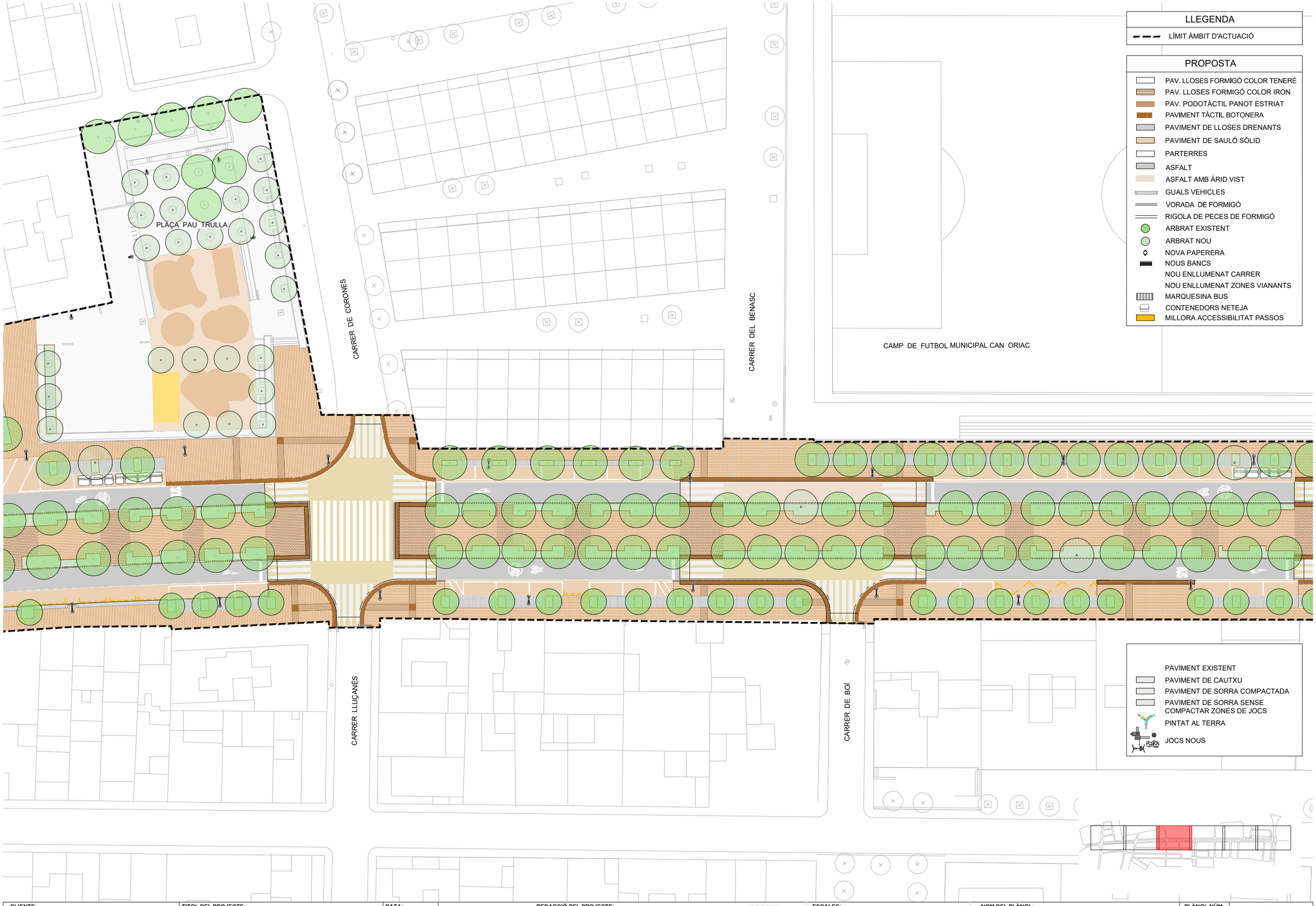

LLEGENDA

- LÍMIT ÀMBIT D'ACTUACIÓ

PROPOSTA

- PAV. LLOSES FORMIGÓ COLOR TENERÉ
- PAV. LLOSES FORMIGÓ COLOR IRON
- PAV. PODOTÀCTIL PANOT ESTRIAT
- PAVIMENT TÀCTIL BOTONERA
- PAVIMENT DE LLOSES DRENANTS
- PAVIMENT DE SAULÓ SÒLID
- PARTERRES
- ASFALT
- ASFALT AMB ÀRID VIST
- GUALS VEHICLES
- VORADA DE FORMIGÓ
- RIGOLA DE PECES DE FORMIGÓ
- ARBRAT EXISTENT
- ARBRAT NOU
- NOVA PAPERERA
- NOUS BANCS
- NOU ENLLUMENAT CARRER
- NOU ENLLUMENAT ZONES VIANANTS
- MARQUESINA BUS
- CONTENEDORS NETEJA
- MILLORA ACCESSIBILITAT PASSOS

- PAVIMENT EXISTENT
- PAVIMENT DE CAUTXU
- PAVIMENT DE SORRA COMPACTADA
- PAVIMENT DE SORRA SENSE COMPACTAR ZONES DE JOCS
- PINTAT AL TERRA
- JOCS NOUS

W:\OC\P24134_AjSabadell_Collsalarca\06PrExec\02Planols\3.A_PROPOSTA.dwg

CLIENTS: Ajuntament de Sabadell — Àrea d'urbanisme, desenvolupament sostenible i seguretat

TITOL DEL PROJECTE: PROJECTE DE REURBANITZACIÓ RONDA COLLSALARCA

DATA: FEBRER 2025

REDACCIÓ DEL PROJECTE:
ANTONI SERRA MONTÉ, ARQUITECTE
Coordinador de l'Àrea d'Urbanisme, Desenvolupament Sostenible, i Seguretat
ROSA M. FOLCH VÁZQUEZ, ARQ. TÈCNICA
SBS SIMON I BLANCO SL
LOLA SIMÓN PLAZA · MARIA BLANCO BARGALLÓ · LÚCIA ANTÓN · ANNA TERRICABRAS GENÍS
GREEN EFFECT

ESCALES:
A1: 1/250
A3: 1/500
ORIGINALS EN A3
0 5 10
GRÀFIQUES

NOM DEL PLÀNOL: PROPOSTA PLANTA GENERAL

PLÀNOL NÚM. 3.A
4 DE 8

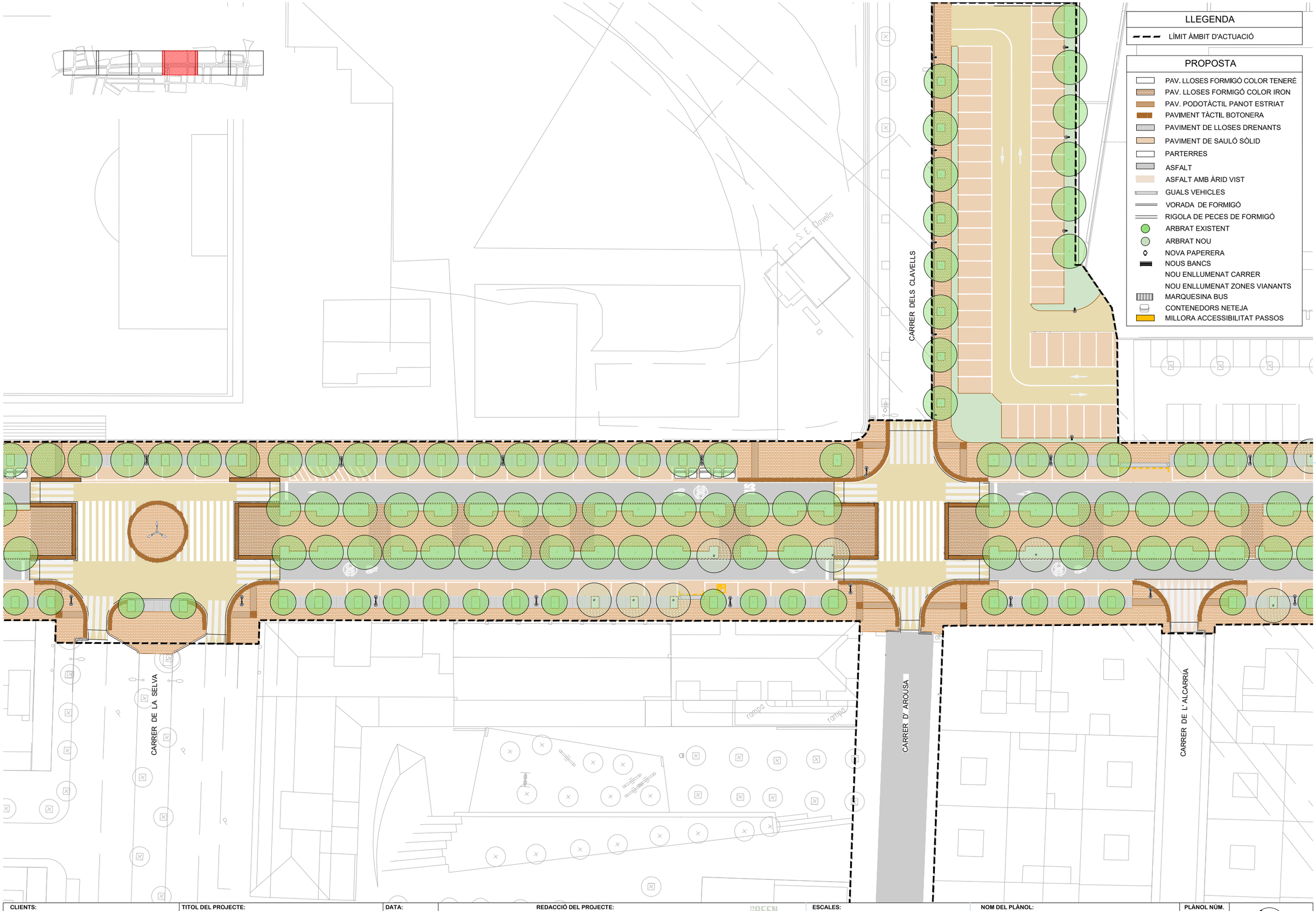

W:\OC\P24134_AjSabadell_Collsalarca\06PrExec\02Planols\3.A_PROPOSTA.dwg

CLIENTS: Ajuntament de Sabadell — Àrea d'urbanisme, desenvolupament sostenible i seguretat

TITOL DEL PROJECTE: PROJECTE DE REURBANITZACIÓ RONDA COLLSALARCA

DATA: FEBRER 2025

REDACCIÓ DEL PROJECTE:
ANTONI SERRA MONTÉ, ARQUITECTE
Coordinador de l'Àrea d'Urbanisme, Desenvolupament Sostenible, i Seguretat
ROSA M. FOLCH VÁZQUEZ, ARQ. TÈCNICA
SBS SIMON I BLANCO SL — LOLA SIMÓN PLAZA, MARIA BLANCO BARGALLÓ, LUCIA ANTÓN, ANNA TERRICABRAS GENÍS — GREEN EFFECT

ESCALES:
A1: 1/250
A3: 1/500
ORIGINALS EN A3
0 5 10
GRÀFIQUES

NOM DEL PLÀNOL: PROPOSTA PLANTA GENERAL

PLÀNOL NÚM. 3.A
5 DE 8

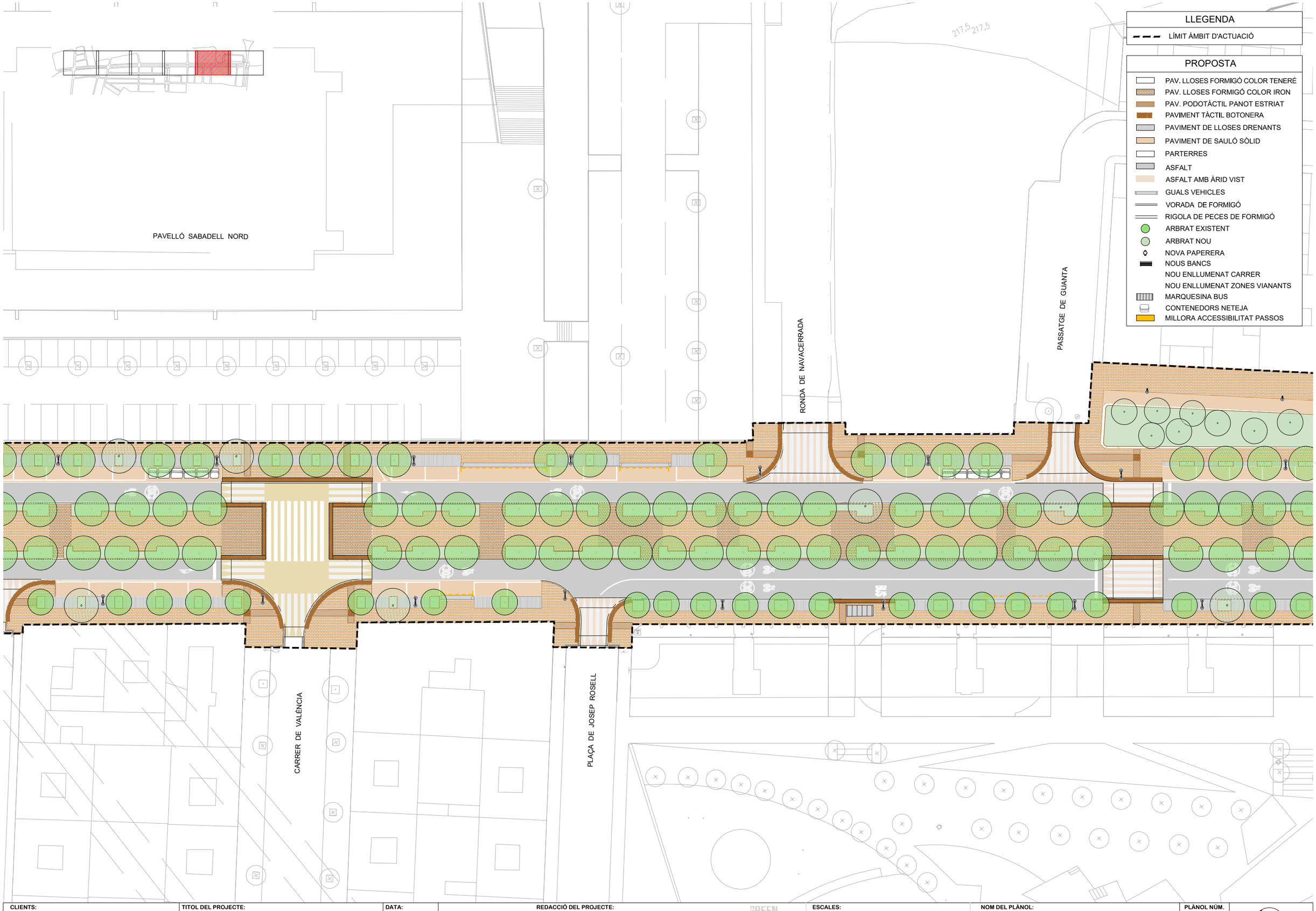

W:\OC\P24134_AjSabadell_Collsalarca\06PtExec\02Planols\3.A_PROPOSTA.dwg

CLIENTS: Ajuntament de Sabadell — Àrea d'urbanisme, desenvolupament sostenible i seguretat

TITOL DEL PROJECTE: PROJECTE DE REURBANITZACIÓ RONDA COLLSALARCA

DATA: FEBRER 2025

REDACCIÓ DEL PROJECTE:
ANTONI SERRA MONTÉ, ARQUITECTE
Coordinador de l'Àrea d'Urbanisme, Desenvolupament Sostenible, i Seguretat
ROSA M. FOLCH VÁZQUEZ, ARQ. TÈCNICA
SBS SIMON I BLANCO SL
LOLA SIMÓN PLAZA · MARIA BLANCO BARGALLÓ · LUCIA ANTÓN · ANNA TERRICABRAS GENÍS
GREEN EFFECT

ESCALES:
A1: 1/250
A3: 1/500
ORIGINALS EN A3
0 5 10
GRÀFIQUES

NOM DEL PLÀNOL: PROPOSTA PLANTA GENERAL

PLÀNOL NÚM. 3.A
6 DE 8

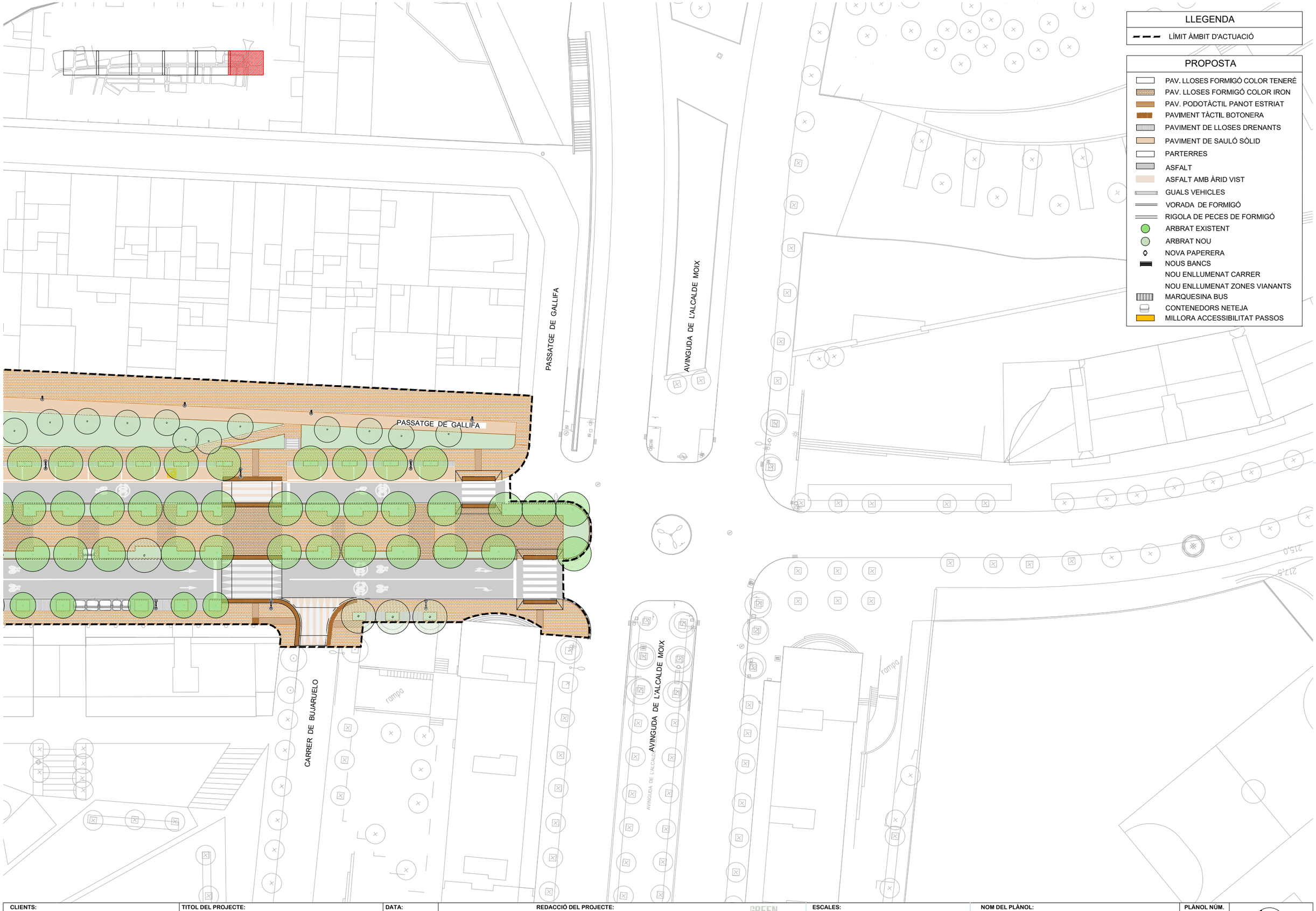

W:\OC\P24134_AjSabadell_Collsalarca\06PtExec\02Planols\3.A_PROPOSTA.dwg

CLIENTS: Ajuntament de Sabadell — Àrea d'urbanisme, desenvolupament sostenible i seguretat

TITOL DEL PROJECTE: PROJECTE DE REURBANITZACIÓ RONDA COLLSALARCA

DATA: FEBRER 2025

REDACCIÓ DEL PROJECTE:
ANTONI SERRA MONTÉ, ARQUITECTE
Coordinador de l'Àrea d'Urbanisme, Desenvolupament Sostenible, i Seguretat
ROSA M. FOLCH VÁZQUEZ, ARQ. TÈCNICA
SBS SIMON I BLANCO SL
LOLA SIMÓN PLAZA · MARIA BLANCO BARGALLÓ · LUCIA ANTÓN · ANNA TERRICABRAS GENÍS
GREEN EFFECT

ESCALES:
A1: 1/250
A3: 1/500
ORIGINALS EN A3
0 5 10
GRÀFIQUES

NOM DEL PLÀNOL: PROPOSTA PLANTA GENERAL

PLÀNOL NÚM. 3.A
7 DE 8



W:\OC\P24134_AjSabadell_Collsalarca\06PrExec\02Planols\3.A_PROPOSTA.dwg

CLIENTS: Ajuntament de Sabadell — Àrea d'urbanisme, desenvolupament sostenible i seguretat

TITOL DEL PROJECTE: PROJECTE DE REURBANITZACIÓ RONDA COLLSALARCA

DATA: FEBRER 2025

REDACCIÓ DEL PROJECTE:
ANTONI SERRA MONTÉ, ARQUITECTE
Coordinador de l'Àrea d'Urbanisme, Desenvolupament Sostenible, i Seguretat
ROSA M. FOLCH VÁZQUEZ, ARQ. TÈCNICA
SBS SIMON I BLANCO SL
LOLA SIMÓN PLAZA · MARIA BLANCO BARGALLÓ · LÚCIA ANTÓN · ANNA TERRICABRAS GENÍS
GREEN EFFECT

ESCALES:
A1: 1/350
A3: 1/750
ORIGINALS EN A3
0 5 10
GRÀFIQUES

NOM DEL PLÀNOL: PROPOSTA PLANTA GENERAL

PLÀNOL NÚM. 3.A
8 DE 8

RONDA COLLSALARCA



SECCIÓ A-A'

Escala 1/50

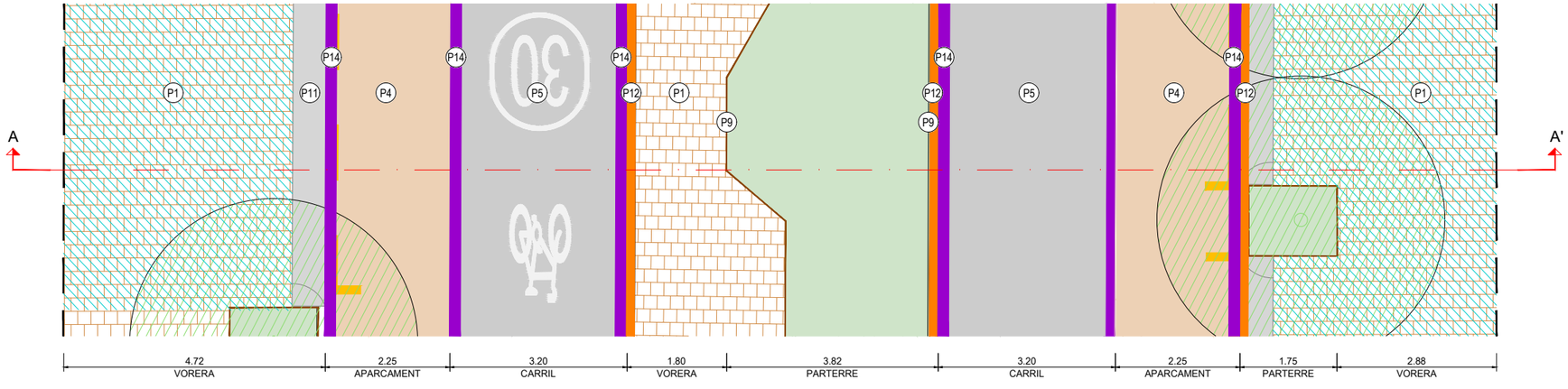

PLANTA GENERAL

Escala 1/50



PROPOSTA

- P1 - PAV. LLOSES FORMIGÓ COLOR TENERÉ
- P2 - PAV. LLOSES FORMIGÓ COLOR IRON
- P3 - PAV. DE LLOSES DRENANTS DESIERTO
- P4 - PAVIMENT DE SAULÓ SÒLID
- P5 - ASFALT FRESAT
- P6 - ASFALT AMB ÀRID VIST
- P7- PAV. PODOTÀCTIL PANOT ESTRIAT COLOR MARFIL
- P8 - PAVIMENT TÀCTIL BOTONERA COLOR MARFIL
- P9- XAPA DELIMITACIÓ ESCOCELLS I LLOSES DRENANTS
- PAVIMENT AMB GRUIX 8cm EN ZONES DE PAS DE VEHICLES
- P10 - PLATAFORMA BUS
- P11 - GUALS VEHICLES
- P12 - VORADA DE FORMIGÓ
- P13 - VORADA DE XAPA D'ACER
- P14 - RIGOLA DE PECES DE FORMIGÓ

W:\OC\P24134_AjSabadell_Collsalarca\06PrExec\02Planols\3.B_SECCIONS.dwg

CLIENTS:	TITOL DEL PROJECTE:	DATA:	REDACCIÓ DEL PROJECTE:	ESCALES:	NOM DEL PLÀNOL:	PLÀNOL NÚM.
Ajuntament de Sabadell — Àrea d'urbanisme, desenvolupament sostenible i seguretat	PROJECTE DE REURBANITZACIÓ RONDA COLLSALARCA	FEBRER 2025	ANTONI SERRA MONTÉ, ARQUITECTE Coordinador de l'Àrea d'Urbanisme, Desenvolupament Sostenible, i Seguretat ROSA M. FOLCH VÁZQUEZ, ARQ. TÈCNICA SBS SIMON I BLANCO SL LOLA SIMÓN PLAZA · MARIA BLANCO BARGALLÓ · LUCIA ANTÓN · ANNA TERRICABRAS GENÍS GREEN EFFECT	A1: 1:50 A3: ORIGINALS EN A3 0 0.5 1 GRÀFIQUES	PROPOSTA SECCIONS TIPUS A-A'	3.B 01DE02

RONDA COLLSALARCA

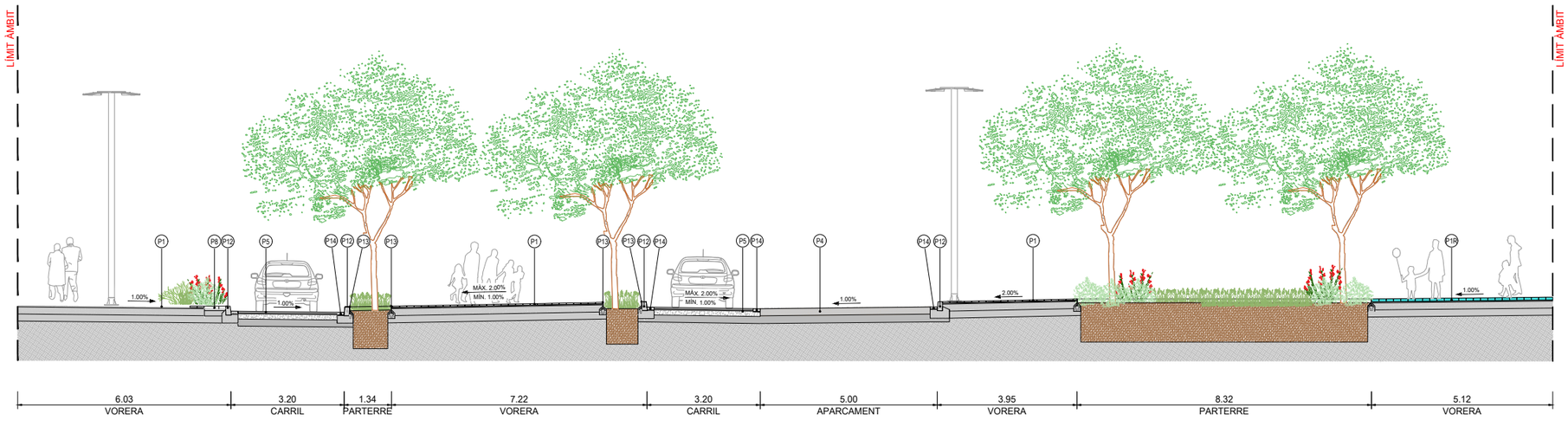

SECCIÓ A-A'
Escala 1/75

PROPOSTA

- P1 - PAV. LLOSES FORMIGÓ COLOR TENERÉ
- P2 - PAV. LLOSES FORMIGÓ COLOR IRON
- P3 - PAV. DE LLOSES DRENANTS DESIERTO
- P4 - PAVIMENT DE SAULÓ SÒLID
- P5 - ASFALT FRESAT
- P6 - ASFALT AMB ÀRID VIST
- P7- PAV. PODOTÀCTIL PANOT ESTRIAT COLOR MARFIL
- P8 - PAVIMENT TÀCTIL BOTONERA COLOR MARFIL
- P9- XAPA DELIMITACIÓ ESCOCELLS I LLOSES DRENANTS
- PAVIMENT AMB GRUIX 8cm EN ZONES DE PAS DE VEHICLES
- P10 - PLATAFORMA BUS
- P11 - GUALS VEHICLES
- P12 - VORADA DE FORMIGÓ
- P13 - VORADA DE XAPA D'ACER
- P14 - RIGOLA DE PECES DE FORMIGÓ

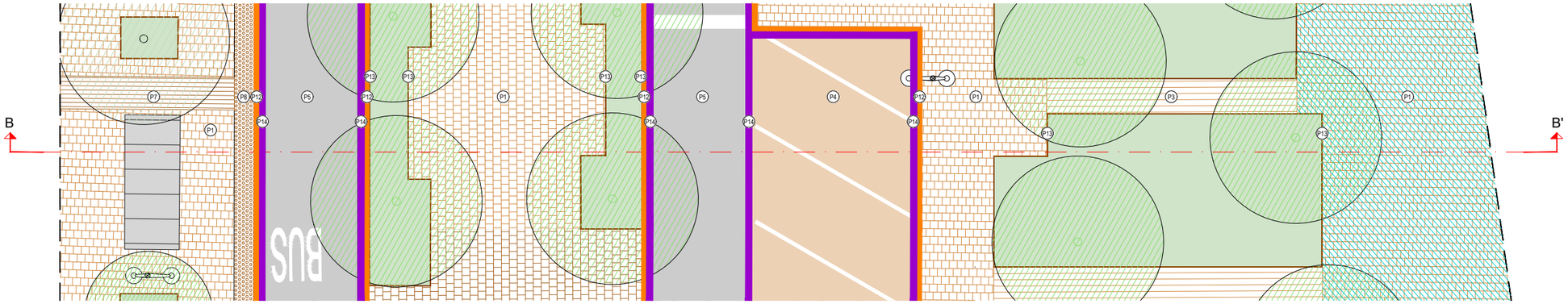

PLANTA GENERAL
Escala 1/75



W:\OC\P24134_Ajsabadell_Collsalarca\06PrExec\02Planols\3.B_SECCIONS.dwg

CLIENTS:	TITOL DEL PROJECTE:	DATA:	REDACCIÓ DEL PROJECTE:	ESCALES:	NOM DEL PLÀNOL:	PLÀNOL NÚM.
Ajuntament de Sabadell — Àrea d'urbanisme, desenvolupament sostenible i seguretat	PROJECTE DE REURBANITZACIÓ RONDA COLLSALARCA	FEBRER 2025	ANTONI SERRA MONTÉ, ARQUITECTE. Coordinador de l'Àrea d'Urbanisme, Desenvolupament Sostenible, i Seguretat. ROSA M. FOLCH VÁZQUEZ, ARQ. TÈCNICA. SBS SIMON I BLANCO SL. LOLA SIMÓN PLAZA, MARIA BLANCO BARGALLÓ, LUCIA ANTÓN, ANNA TERRICABRAS GENÍS. GREEN EFFECT	A1: 1:75 A3: ORIGINALS EN A3. 0 0.75 1.5 GRÀFIQUES	PROPOSTA SECCIONS TIPUS B-B'	3.B 02DE 02

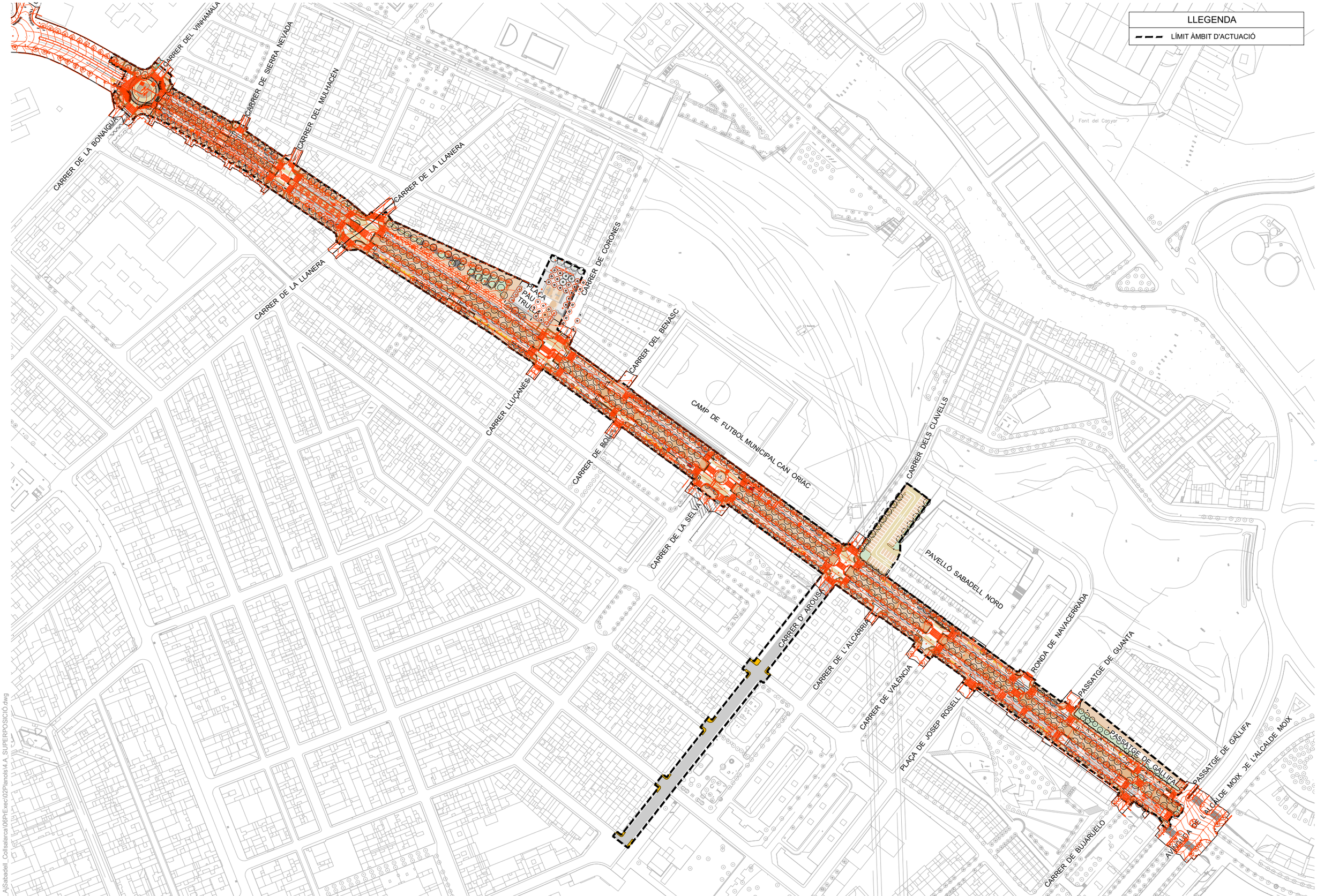

W:\OC\P24134_AjSabadell_Collsalarca\06PrExec\02Plànols\4.A_SUPERPOSICIÓ.dwg

CLIENTS: Ajuntament de Sabadell — Àrea d'urbanisme, desenvolupament sostenible i seguretat	**TITOL DEL PROJECTE:** PROJECTE DE REURBANITZACIÓ RONDA COLLSALARCA	**DATA:** FEBRER 2025	**REDACCIÓ DEL PROJECTE:** ANTONI SERRA MONTÉ, ARQUITECTE. Coordinador de l'Àrea d'Urbanisme, Desenvolupament Sostenible, i Seguretat. ROSA M. FOLCH VÁZQUEZ, ARQ. TÈCNICA. SBS SIMON I BLANCO SL. LOLA SIMÓN PLAZA, MARIA BLANCO BARGALLÓ, LÚCIA ANTÓN, ANNA TERRICABRAS GENÍS. GREEN EFFECT	**ESCALES:** A1: 1/1250, A3: 1/2500, ORIGINALS EN A3. 0 25 50 GRÀFIQUES	**NOM DEL PLÀNOL:** DEFINICIÓ GEOMÈTRICA. PLANTA SUPERPOSICIÓ ESTAT ACTUAL - PROPOSTA	**PLÀNOL NÚM.** 4.A. 1 DE 7	

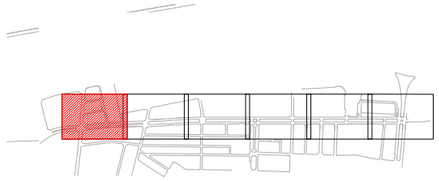

W:\OC\P24134_AjSabadell_Collsalarca\06PrExec\02Plànols\4.A_SUPERPOSICIÓ.dwg

CLIENTS: Ajuntament de Sabadell — Àrea d'urbanisme, desenvolupament sostenible i seguretat	**TITOL DEL PROJECTE:** PROJECTE DE REURBANITZACIÓ RONDA COLLSALARCA	**DATA:** FEBRER 2025	ANTONI SERRA MONTÉ, ARQUITECTE Coordinador de l'Àrea d'Urbanisme, Desenvolupament Sostenible, i Seguretat ROSA M. FOLCH VÁZQUEZ, ARQ. TÈCNICA **REDACCIÓ DEL PROJECTE:** SIMON I BLANCO SL — LOLA SIMÓN PLAZA, MARIA BLANCO BARGALLÓ, LÚCIA ANTÓN, ANNA TERRICABRAS GENÍS — GREEN EFFECT	**ESCALES:** A1: 1/250 A3: 1/500 ORIGINALS EN A3 0 5 10 GRÀFIQUES	**NOM DEL PLÀNOL:** DEFINICIÓ GEOMÈTRICA PLANTA SUPERPOSICIÓ ESTAT ACTUAL - PROPOSTA	**PLÀNOL NÚM.** 4.A 2 DE 7

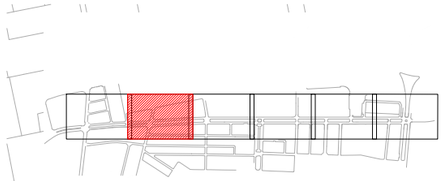

LLEGENDA

LÍMIT ÀMBIT D'ACTUACIÓ

CARRER DE LA LLANERA

CARRER DE LA LLANERA

W:\OC\P24134_AjSabadell_Collsalarca\06PrExec\02Planols\4.A_SUPERPOSICIÓ.dwg

CLIENTS: Ajuntament de Sabadell — Àrea d'urbanisme, desenvolupament sostenible i seguretat	**TITOL DEL PROJECTE:** PROJECTE DE REURBANITZACIÓ RONDA COLLSALARCA	**DATA:** FEBRER 2025	**REDACCIÓ DEL PROJECTE:** ANTONI SERRA MONTÉ, ARQUITECTE Coordinador de l'Àrea d'Urbanisme, Desenvolupament Sostenible, i Seguretat ROSA M. FOLCH VÁZQUEZ, ARQ. TÈCNICA SBS SIMON I BLANCO SL LOLA SIMÓN PLAZA · MARIA BLANCO BARGALLÓ · LUCIA ANTÓN · ANNA TERRICABRAS GENÍS	**ESCALES:** A1: 1/250 · A3: 1/500 · ORIGINALS EN A3 0 5 10 GRÀFIQUES	**NOM DEL PLÀNOL:** DEFINICIÓ GEOMÈTRICA PLANTA SUPERPOSICIÓ ESTAT ACTUAL - PROPOSTA	**PLÀNOL NÚM.** 4.A 3 DE 7	

LLEGENDA

LÍMIT ÀMBIT D'ACTUACIÓ

PLAÇA PAU TRULLA

CARRER DE CORONES

CARRER DEL BENASC

CAMP DE FUTBOL MUNICIPAL CAN ORIAC

CARRER DE LLANÇÀ

CARRER DE BOTTÀ

W:\OCIP\24134_AjSabadell_Collsalarca\06PrExec\02Plan0s\4.A_SUPERPOSICIÓ.dwg

CLIENTS:

Ajuntament de Sabadell

Àrea d'urbanisme, desenvolupament sostenible i seguretat

TITOL DEL PROJECTE:

PROJECTE DE REURBANITZACIÓ RONDA COLLSALARCA

DATA:

FEBRER 2025

REDACCIÓ DEL PROJECTE:

ANTONI SERRA MONTÉ, ARQUITECTE
Coordinador de l'Àrea d'Urbanisme, Desenvolupament Sostenible, i Seguretat

ROSA M. FOLCH VÁZQUEZ, ARQ. TÈCNICA

SBS SIMON I BLANCO SL

LOLA SIMÓN PLAZA · MARIA BLANCO BARGALLÓ · LUCIA ANTÓN · ANNA TERRICABRAS GENÍS

GREEN EFFECT

ESCALES:

A1: 1/250

A3: 1/500

ORIGINALS EN A3

0 5 10

GRÀFIQUES

NOM DEL PLÀNOL:

DEFINICIÓ GEOMÈTRICA
PLANTA SUPERPOSICIÓ ESTAT ACTUAL - PROPOSTA

PLÀNOL NÚM.

4.A

4 DE 7

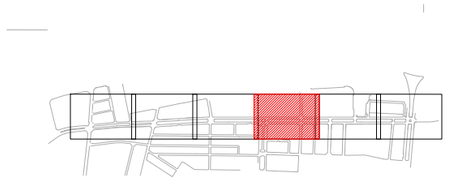

W:\OC\P24134_AjSabadell_Collsalarca\06PrExec\02Planols\4.A_SUPERPOSICIÓ.dwg

CLIENTS: Ajuntament de Sabadell — Àrea d'urbanisme, desenvolupament sostenible i seguretat

TITOL DEL PROJECTE: PROJECTE DE REURBANITZACIÓ RONDA COLLSALARCA

DATA: FEBRER 2025

REDACCIÓ DEL PROJECTE:
ANTONI SERRA MONTÉ, ARQUITECTE
Coordinador de l'Àrea d'Urbanisme, Desenvolupament Sostenible, i Seguretat
ROSA M. FOLCH VÁZQUEZ, ARQ. TÈCNICA
SBS SIMON I BLANCO SL
LOLA SIMÓN PLAZA · MARIA BLANCO BARGALLÓ · LUCIA ANTÓN · ANNA TERRICABRAS GENÍS
GREEN EFFECT

ESCALES:
A1: 1/250
A3: 1/500
ORIGINALS EN A3
0 5 10
GRÀFIQUES

NOM DEL PLÀNOL: DEFINICIÓ GEOMÈTRICA
PLANTA SUPERPOSICIÓ ESTAT ACTUAL - PROPOSTA

PLÀNOL NÚM. 4.A
5 DE 7

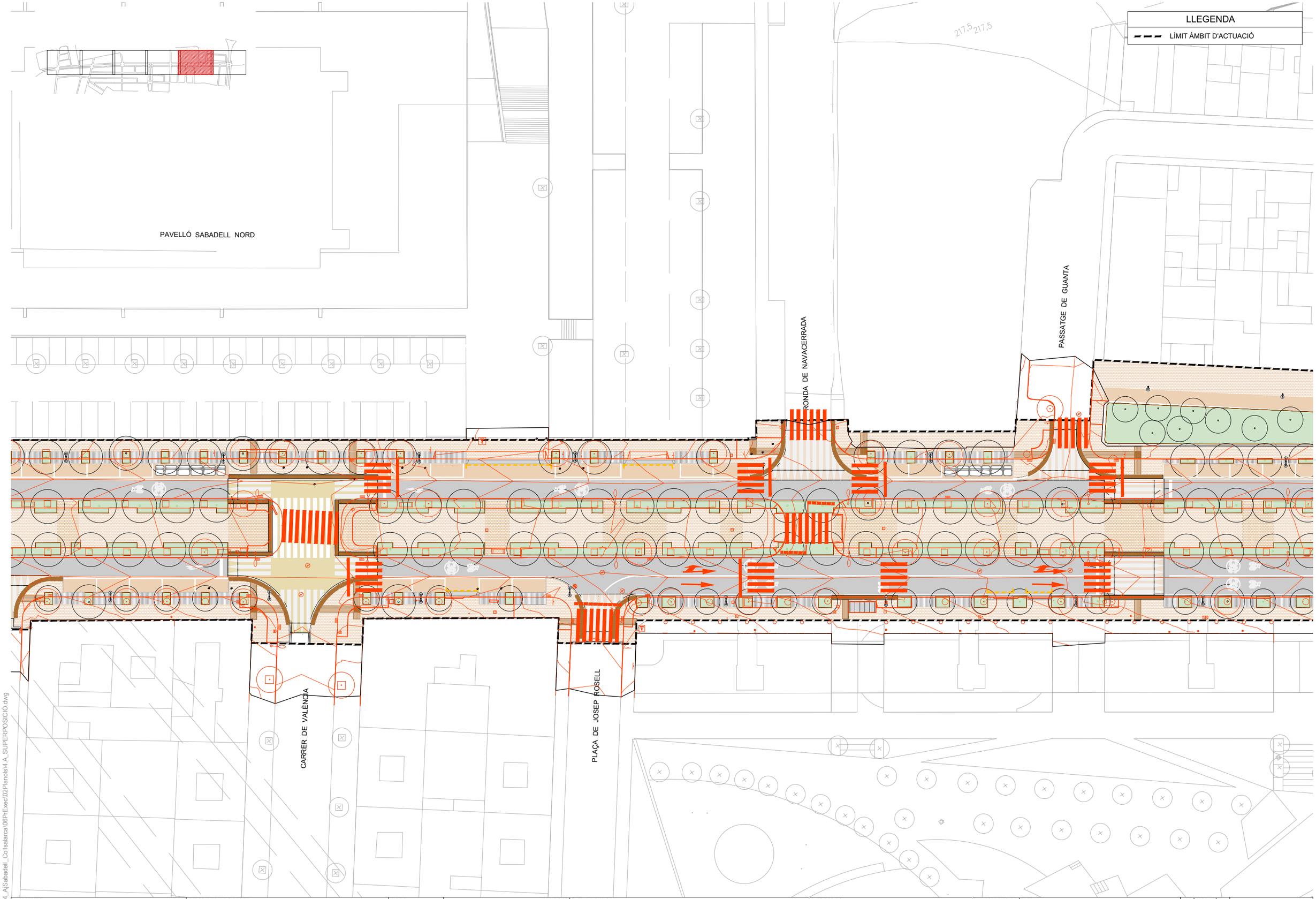

W:\OCIP\24134_A\Sabadell_Collsalarca\06PrExec\02Plan0s\4.A_SUPERPOSICIÓ.dwg

CLIENTS: Ajuntament de Sabadell — Àrea d'urbanisme, desenvolupament sostenible i seguretat

TITOL DEL PROJECTE: PROJECTE DE REURBANITZACIÓ RONDA COLLSALARCA

DATA: FEBRER 2025

REDACCIÓ DEL PROJECTE:

ANTONI SERRA MONTÉ, ARQUITECTE
Coordinador de l'Àrea d'Urbanisme, Desenvolupament Sostenible, i Seguretat
ROSA M. FOLCH VÁZQUEZ, ARQ. TÈCNICA

SBS SIMON I BLANCO SL — LOLA SIMÓN PLAZA, MARIA BLANCO BARGALLÓ, LUCIA ANTÓN

GREEN EFFECT — ANNA TERRICABRAS GENÍS

ESCALES:
A1: 1/250
A3: 1/500
ORIGINALS EN A3
0 5 10
GRÀFIQUES

NOM DEL PLÀNOL: DEFINICIÓ GEOMÈTRICA
PLANTA SUPERPOSICIÓ ESTAT ACTUAL - PROPOSTA

PLÀNOL NÚM. 4.A
6 DE 7

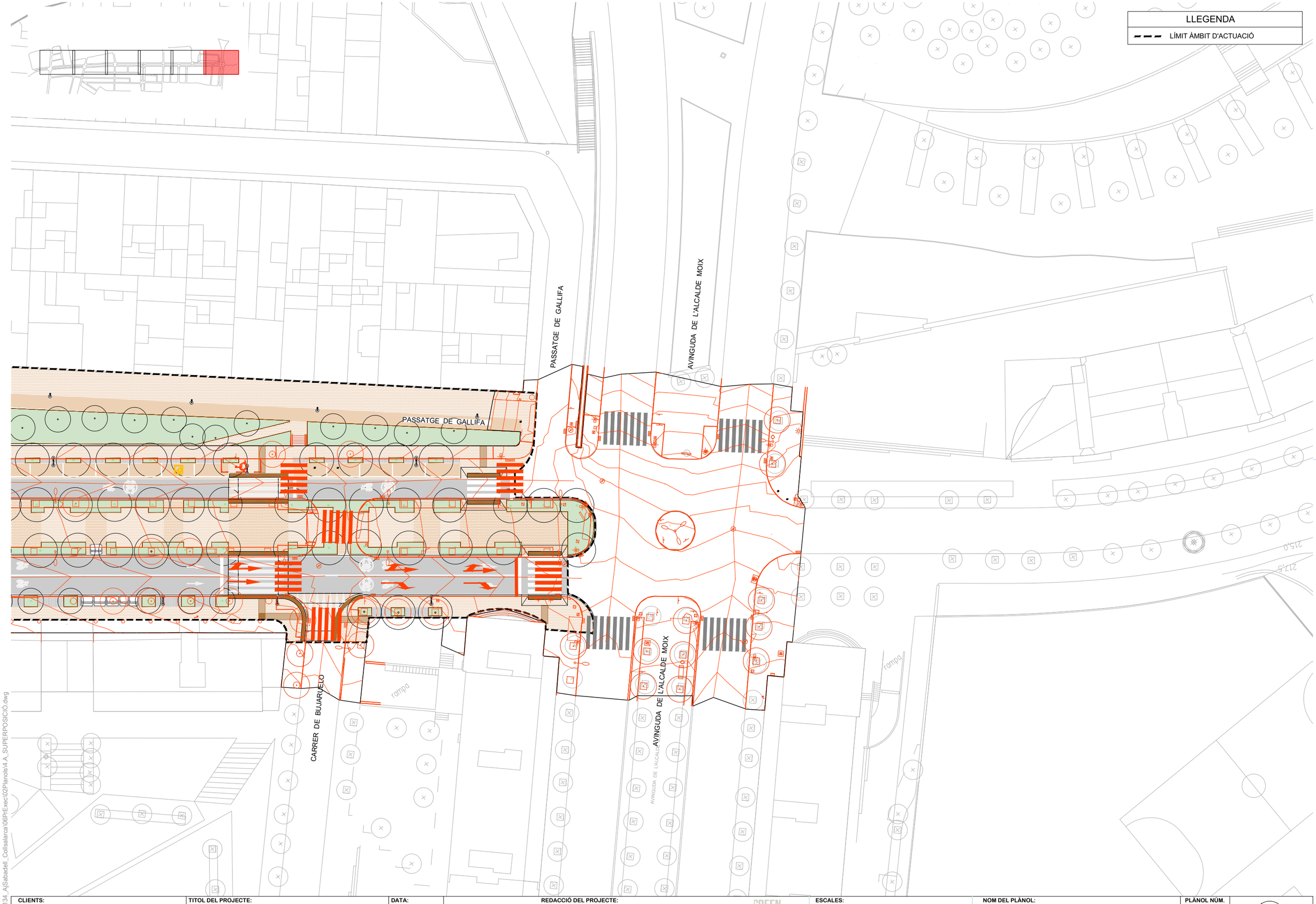

W:\OC\P24134_AjSabadell_Collsalarca\06PrExec\02Planols\4.A_SUPERPOSICIÓ.dwg

CLIENTS: Ajuntament de Sabadell — Àrea d'urbanisme, desenvolupament sostenible i seguretat	**TITOL DEL PROJECTE:** PROJECTE DE REURBANITZACIÓ RONDA COLLSALARCA	**DATA:** FEBRER 2025	**REDACCIÓ DEL PROJECTE:** ANTONI SERRA MONTÉ, ARQUITECTE Coordinador de l'Àrea d'Urbanisme, Desenvolupament Sostenible, i Seguretat ROSA M. FOLCH VÁZQUEZ, ARQ. TÈCNICA SIMON I BLANCO SL LOLA SIMÓN PLAZA · MARIA BLANCO BARGALLÓ · LUCIA ANTÓN · ANNA TERRICABRAS GENÍS	**ESCALES:** A1: 1/250 · A3: 1/500 · ORIGINALS EN A3 0 5 10 GRÀFIQUES	**NOM DEL PLÀNOL:** DEFINICIÓ GEOMÈTRICA PLANTA SUPERPOSICIÓ ESTAT ACTUAL - PROPOSTA	**PLÀNOL NÚM.** 4.A 7 DE 7	

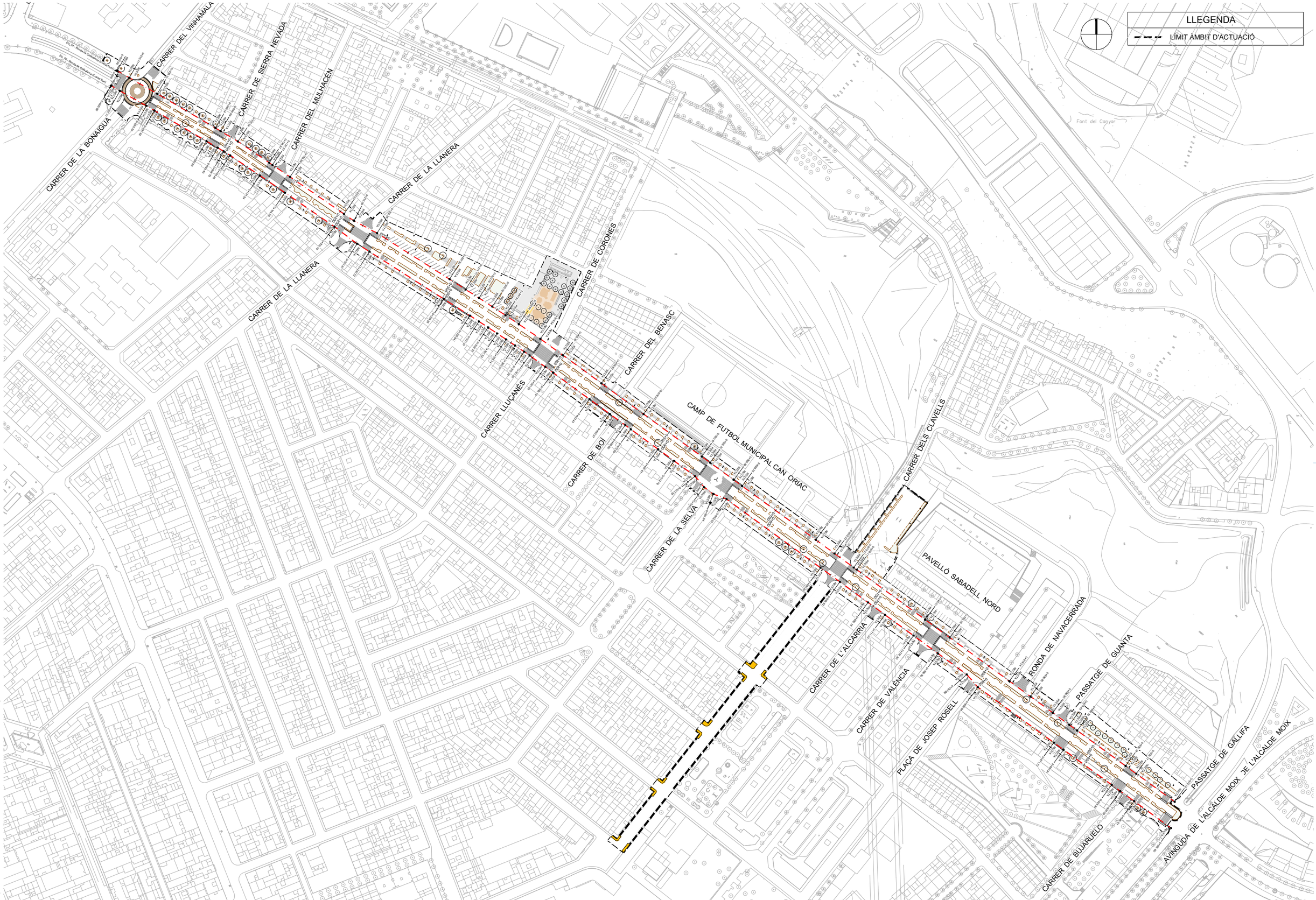

W:\OC\P24134_AjSabadell_Collsalarca\06PrExec\02Planols\4.B_PLANTA EIXOS.dwg

CLIENTS: Ajuntament de Sabadell — Àrea d'urbanisme, desenvolupament sostenible i seguretat	**TITOL DEL PROJECTE:** PROJECTE DE REURBANITZACIÓ RONDA COLLSALARCA	**DATA:** FEBRER 2025	**REDACCIÓ DEL PROJECTE:** ANTONI SERRA MONTÉ. ARQUITECTE. Coordinador de l'Àrea d'Urbanisme, Desenvolupament Sostenible, i Seguretat. ROSA M. FOLCH VÁZQUEZ, ARQ. TÈCNICA. SBS SIMON I BLANCO SL. LOLA SIMÓN PLAZA. MARIA BLANCO BARGALLÓ. LÚCIA ANTÓN. ANNA TERRICABRAS GENÍS. GREEN EFFECT	**ESCALES:** A1: 1/1250 A3: 1/5000 ORIGINALS EN A3. 0 25 50 GRÀFIQUES	**NOM DEL PLÀNOL:** DEFINICIÓ GEOMÈTRICA PLANTA DEFINICIÓ EIXOS	**PLÀNOL NÚM.** 4.B 1 DE 4	

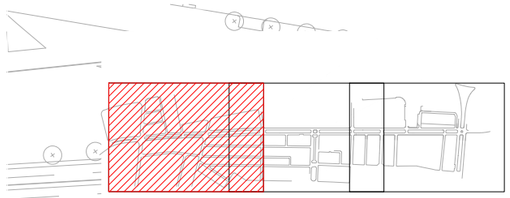

LLEGENDA

LÍMIT ÀMBIT D'ACTUACIÓ

CARRER DEL VINHAMALA

CARRER DE SIERRA NEVADA

CARRER DEL MULHACÉN

CARRER DE LA LLANERA

CARRER DE LA BONAIGUA

Eix_01 - Ronda de Collsalarca (Costat Nord)

Eix_02 - Ronda de Collsalarca (Costat Sud)

0+000.00 0+007.71 0+010.71 0+035.10 0+037.82 0+030.70 0+083.60 0+090.69 0+086.14 0+093.43 0+098.79 0+104.46 0+105.94 0+131.54 0+134.67 0+137.61 0+153.69 0+154.58 0+200.18 0+203.33 0+212.39 0+221.61 0+232.25 0+232.72 0+297.30 0+299.26 0+311.71 0+322.84 0+323.75 0+331.07 0+335.78 0+339.29

0+000 0+100 0+200 0+300

RECTA

W:\OC\P24134_AjSabadell_Collsalarca\06PExec\02Planols\4.B_PLANTA EIXOS.dwg

CLIENTS: Ajuntament de Sabadell — Àrea d'urbanisme, desenvolupament sostenible i seguretat	**TITOL DEL PROJECTE:** PROJECTE DE REURBANITZACIÓ RONDA COLLSALARCA	**DATA:** FEBRER 2025	ANTONI SERRA MONTÉ, ARQUITECTE Coordinador de l'Àrea d'Urbanisme, Desenvolupament Sostenible, i Seguretat ROSA M. FOLCH VÁZQUEZ, ARQ. TÈCNICA	**REDACCIÓ DEL PROJECTE:** SIMON I BLANCO SL — LOLA SIMÓN PLAZA, MARIA BLANCO BARGALLÓ, LUCIA ANTÓN, ANNA TERRICABRAS GENÍS (GREEN EFFECT)	**ESCALES:** A1: 1/500 — A3: 1/1000 — ORIGINALS EN A3 — 0 5 10 GRÀFIQUES	**NOM DEL PLÀNOL:** DEFINICIÓ GEOMÈTRICA — PLANTA DEFINICIÓ EIXOS	**PLÀNOL NÚM.** 4.B — 2 DE 4

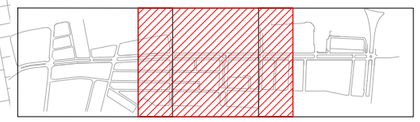

LLEGENDA

LÍMIT ÀMBIT D'ACTUACIÓ

CARRER DE CORONES

CARRER DEL BENASC

CAMP DE FUTBOL MUNICIPAL CAN ORIAC

CARRER DELS CLAVELLS

CARRER DE LLUÇANÈS

CARRER DE BOI

CARRER DE LA SELVA

0+311.71 RECTA
0+322.84 RECTA
0+323.75 RECTA
0+331.07 RECTA
0+335.78 RECTA
0+339.29 RECTA
0+347.81 RECTA
0+347.52 RECTA
0+355.74 RECTA
0+359.84 RECTA
0+363.97 RECTA
0+372.20 RECTA
0+377.22 RECTA
0+379.54 RECTA
0+391.99 RECTA
0+399.19 RECTA
0+400.87 RECTA
0+433.43 RECTA
0+436.82 RECTA
0+452.37 RECTA
0+466.80 RECTA
0+472.09 RECTA
0+476.33 RECTA
0+497.61 RECTA
0+512.76 RECTA
0+530.87 RECTA
0+532.35 RECTA
0+538.72 RECTA
0+543.01 RECTA
0+551.84 RECTA
0+560.88 RECTA
0+562.55 RECTA
0+568.70 RECTA
0+637.85 RECTA
0+650.62 RECTA
0+655.33 RECTA
0+668.82 RECTA
0+673.31 RECTA
0+676.11 RECTA
0+695.18 RECTA
0+400
0+500
0+600
0+700

W:\OC\P24134_AjSabadell_Collsalarca\06PExec\02Planols\4.B_PLANTA EIXOS.dwg

CLIENTS:	TITOL DEL PROJECTE:	DATA:	REDACCIÓ DEL PROJECTE:	ESCALES:	NOM DEL PLÀNOL:	PLÀNOL NÚM.
Ajuntament de Sabadell — Àrea d'urbanisme, desenvolupament sostenible i seguretat	PROJECTE DE REURBANITZACIÓ RONDA COLLSALARCA	FEBRER 2025	ANTONI SERRA MONTÉ, ARQUITECTE. Coordinador de l'Àrea d'Urbanisme, Desenvolupament Sostenible, i Seguretat. ROSA M. FOLCH VÁZQUEZ, ARQ. TÈCNICA. SBS SIMON I BLANCO SL. LOLA SIMÓN PLAZA · MARIA BLANCO BARGALLÓ · LUCIA ANTÓN · ANNA TERRICABRAS GENÍS. GREEN EFFECT	A1: 1/500 · A3: 1/1000 · ORIGINALS EN A3 · 0 5 10 · GRÀFIQUES	DEFINICIÓ GEOMÈTRICA. PLANTA DEFINICIÓ EIXOS	4.B · 3 DE 4

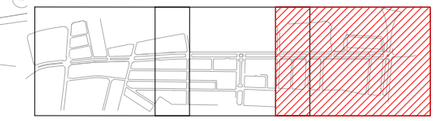

LLEGENDA

LÍMIT ÀMBIT D'ACTUACIÓ

PAVELLÓ SABADELL NORD

RONDA DE NAVACERRADA

PASSATGE DE GUANTA

PASSATGE DE GALLIFA

AVINGUDA DE L'ALCALDE MOIX

CARRER DE L' ALCARRIA

CARRER DE VALÈNCIA

PLAÇA DE JOSEP ROSELL

CARRER DE BUJARUELO

0+673.31 RECTA
0+676.11 RECTA
0+688.82 RECTA
0+695.18 RECTA
0+700 RECTA
0+711.03 RECTA
0+737.82 RECTA
0+740.31 RECTA
0+760.80 RECTA
0+763.36 RECTA
0+787.69 RECTA
0+800 RECTA
0+800.54 RECTA
0+819.24 RECTA
0+839.05 RECTA
0+859.90 RECTA
0+871.72 RECTA
0+875.43 RECTA
0+880.81 RECTA
0+882.79 RECTA
0+900 RECTA
0+925.93 RECTA
0+928.18 RECTA
0+934.08 RECTA
0+938.17 RECTA
0+946.91 RECTA
0+974.16 RECTA
0+981.60 RECTA

W:\OCIP24134_A\Sabadell_Collsalarca\06PExec\02Plànols\4.B_PLANTA EIXOS.dwg

CLIENTS: Ajuntament de Sabadell — Àrea d'urbanisme, desenvolupament sostenible i seguretat	**TITOL DEL PROJECTE:** PROJECTE DE REURBANITZACIÓ RONDA COLLSALARCA	**DATA:** FEBRER 2025	**REDACCIÓ DEL PROJECTE:** ANTONI SERRA MONTÉ, ARQUITECTE Coordinador de l'Àrea d'Urbanisme, Desenvolupament Sostenible, i Seguretat ROSA M. FOLCH VÁZQUEZ, ARQ. TÈCNICA SBS SIMON I BLANCO SL LOLA SIMÓN PLAZA · MARIA BLANCO BARGALLÓ · LÚCIA ANTÓN · ANNA TERRICABRAS GENÍS GREEN EFFECT	**ESCALES:** A1: 1/500 · A3: 1/1000 · ORIGINALS EN A3 0 10 20 GRÀFIQUES	**NOM DEL PLÀNOL:** DEFINICIÓ GEOMÈTRICA PLANTA DEFINICIÓ EIXOS	**PLÀNOL NÚM.** 4.B 4 DE 4	

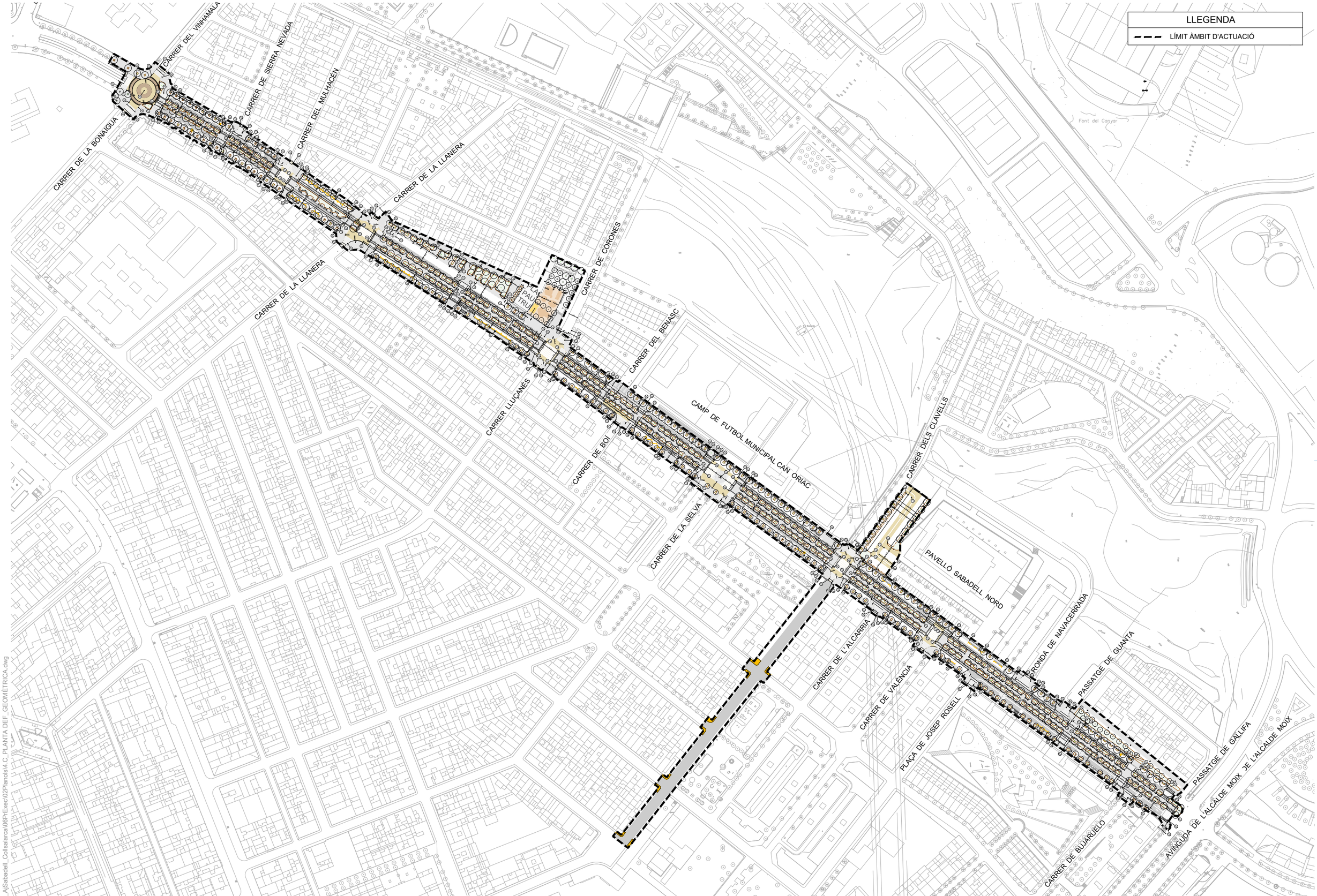

W:\OC\P24134_AjSabadell_Collsalarca\06PrExec\02Plànols\4.C_PLANTA DEF_GEOMÈTRICA.dwg

CLIENTS: Ajuntament de Sabadell — Àrea d'urbanisme, desenvolupament sostenible i seguretat

TITOL DEL PROJECTE: PROJECTE DE REURBANITZACIÓ RONDA COLLSALARCA

DATA: FEBRER 2025

REDACCIÓ DEL PROJECTE:
ANTONI SERRA MONTÉ, ARQUITECTE
Coordinador de l'Àrea d'Urbanisme, Desenvolupament Sostenible, i Seguretat
ROSA M. FOLCH VÁZQUEZ, ARQ. TÈCNICA
SIMON I BLANCO SL
LOLA SIMÓN PLAZA · MARIA BLANCO BARGALLÓ · LÚCIA ANTÓN · ANNA TERRICABRAS GENÍS
GREEN EFFECT

ESCALES:
A1: 1/1250
A3: 1/2500
ORIGINALS EN A3
0 25 50
GRÀFIQUES

NOM DEL PLÀNOL: DEFINICIÓ GEOMÈTRICA
PLANTA DEFINICIÓ GEOMÈTRICA I REPLANTEIG

PLÀNOL NÚM. 4.C
1 DE 7

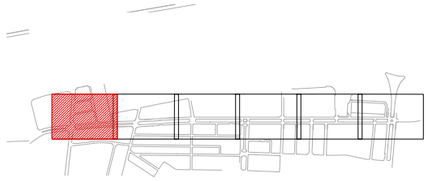

PUNT	X	Y
1	424074.26	4602458.66
2	424075.84	4602449.83
3	424082.02	4602439.34
4	424081.29	4602435.13
5	424121.52	4602411.51
6	424123.54	4602414.93
7	424125.20	4602409.32
8	424134.99	4602412.59
9	424136.93	4602407.37
10	424138.33	4602401.41
11	424141.77	4602403.89
12	424139.68	4602400.48
13	424162.17	4602385.30
14	424164.37	4602383.76
15	424172.99	4602385.91
16	424175.46	4602384.39
17	424177.15	4602383.63
18	424177.79	4602374.66
19	424183.30	4602375.71
20	424181.04	4602372.50
21	424173.93	4602373.59
22	424165.57	4602379.38
23	424170.51	4602368.70
24	424161.92	4602374.45
25	424173.88	4602362.75
26	424171.56	4602359.51
27	424169.02	4602366.08
28	424166.70	4602362.84
29	424160.46	4602371.95
30	424158.06	4602368.57
31	424152.83	4602372.33
32	424155.14	4602375.48
33	424130.09	4602392.49
34	424127.57	4602404.15
35	424116.90	4602404.06
36	424122.92	4602396.74
37	424120.94	4602393.33
38	424115.22	4602401.21
39	424112.56	4602398.10
40	424075.18	4602424.89
41	424072.43	4602421.75
42	424077.02	4602437.66
43	424074.09	4602435.85
44	424071.13	4602430.73
45	424068.79	4602428.59
46	424058.00	4602426.75
47	424051.84	4602420.08
48	424045.82	4602425.23
49	424062.21	4602439.54
50	424050.66	4602430.69
51	424049.04	4602439.77
52	424042.85	4602443.35
53	424056.24	4602449.59
54	424067.82	4602451.26

LLEGENDA

LÍMIT ÀMBIT D'ACTUACIÓ

CARRER DEL VINHAMALA

CARRER DE SIERRA NEVADA

CARRER DEL MULHACÉN

CARRER DE LA BONAIGUA

W:\OCIP24134_AjSabadell_Collsalarca\06PrExec\02Plànols\4.C_PLANTA DEF_GEOMÈTRICA.dwg

CLIENTS: Ajuntament de Sabadell — Àrea d'urbanisme, desenvolupament sostenible i seguretat

TITOL DEL PROJECTE: PROJECTE DE REURBANITZACIÓ RONDA COLLSALARCA

DATA: FEBRER 2025

REDACCIÓ DEL PROJECTE:
ANTONI SERRA MONTÉ, ARQUITECTE
Coordinador de l'Àrea d'Urbanisme, Desenvolupament Sostenible, i Seguretat
ROSA M. FOLCH VÁZQUEZ, ARQ. TÈCNICA
SBS SIMON I BLANCO SL — LOLA SIMÓN PLAZA, MARIA BLANCO BARGALLÓ, LÚCIA ANTÓN, ANNA TERRICABRAS GENÍS
GREEN EFFECT

ESCALES:
A1: 1/250
A3: 1/500
ORIGINALS EN A3
0 5 10
GRÀFIQUES

NOM DEL PLÀNOL: DEFINICIÓ GEOMÈTRICA
PLANTA DEFINICIÓ GEOMÈTRICA I REPLANTEIG

PLÀNOL NÚM. 4.C
2 DE 7

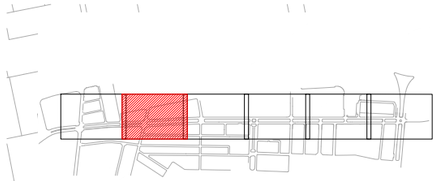

PUNT	X	Y
55	424207.44	4602359.14
56	424220.37	4602350.20
57	424218.11	4602346.92
58	424216.89	4602343.68
59	424225.64	4602341.75
60	424235.32	4602342.37
61	424236.27	4602345.64
62	424237.48	4602344.19
63	424243.18	4602344.78
64	424248.87	4602339.24
65	424243.86	4602331.98
66	424246.82	4602332.73
67	424253.84	4602328.29
68	424255.17	4602330.77
69	424283.13	4602320.43
70	424300.28	4602312.62
71	424298.62	4602297.06
72	424301.41	4602301.32
73	424302.00	4602294.90
74	424310.72	4602289.39
75	424313.36	4602293.81
76	424341.18	4602293.44
77	424336.09	4602282.02
78	424338.25	4602278.00
79	424336.42	4602275.48
80	424329.41	4602256.15
81	424300.70	4602271.00
82	424301.71	4602277.64
83	424303.23	4602280.03

PUNT	X	Y
85	424307.92	4602287.34
86	424292.07	4602278.73
87	424295.79	4602285.11
88	424294.31	4602282.13
89	424266.15	4602295.20
90	424240.69	4602311.44
91	424235.73	4602314.57
92	424237.80	4602318.00
93	424228.67	4602324.00
94	424233.44	4602324.43
95	424238.27	4602331.98
96	424226.39	4602337.23
97	424223.33	4602332.61
98	424217.12	4602323.08
99	424212.00	4602323.52
100	424209.00	4602333.82
101	424211.10	4602337.20
102	424213.58	4602339.02

LLEGENDA

LÍMIT ÀMBIT D'ACTUACIÓ

CARRER DE LA LLANERA

CARRER DE LA LLANERA

W:\OC\P24134_AjSabadell_Collsalarca\06PrExec\02Plan\ols\4.C_PLANTA DEF_GEOMÈTRICA.dwg

CLIENTS:	TITOL DEL PROJECTE:	DATA:	REDACCIÓ DEL PROJECTE:	ESCALES:	NOM DEL PLÀNOL:	PLÀNOL NÚM.
Ajuntament de Sabadell — Àrea d'urbanisme, desenvolupament sostenible i seguretat	PROJECTE DE REURBANITZACIÓ RONDA COLLSALARCA	FEBRER 2025	ANTONI SERRA MONTÉ, ARQUITECTE Coordinador de l'Àrea d'Urbanisme, Desenvolupament Sostenible, i Seguretat ROSA M. FOLCH VÁZQUEZ, ARQ. TÈCNICA SBS SIMON I BLANCO SL — LOLA SIMÓN PLAZA, MARIA BLANCO BARGALLÓ, LUCIA ANTÓN, ANNA TERRICABRAS GENÍS GREEN EFFECT	A1: 1/250 A3: 1/500 ORIGINALS EN A3 0 5 10 GRÀFIQUES	DEFINICIÓ GEOMÈTRICA PLANTA DEFINICIÓ GEOMÈTRICA I REPLANTEIG	4.C 3 DE 7

PUNT	X	Y
103	424363.59	4602254.57
104	424369.11	4602259.04
105	424366.82	4602252.41
106	424379.57	4602257.99
107	424381.84	4602256.88
108	424387.50	4602257.05
109	424384.95	4602255.26
110	424382.32	4602249.62
111	424385.38	4602238.90
112	424387.12	4602241.52
113	424377.57	4602240.63
114	424378.82	4602231.58
115	424372.55	4602233.64
116	424367.23	4602248.42
117	424358.09	4602246.59
118	424362.09	4602241.04
119	424413.60	4602218.27
120	424416.54	4602220.10
121	424412.77	4602215.27
122	424432.60	4602209.54
123	424437.39	4602196.98
124	424445.34	4602202.60
125	424445.54	4602194.91
126	424492.25	4602166.11
127	424489.75	4602162.79
128	424482.54	4602153.21
129	424480.76	4602150.71
130	424468.68	4602159.66
131	424466.21	4602156.31
132	424456.40	4602163.52
133	424456.61	4602168.32
134	424437.57	4602186.01
135	424435.80	4602183.58
136	424432.45	4602180.99

PUNT	X	Y
137	424432.16	4602186.29
138	424424.47	4602183.96
139	424423.30	4602184.84
140	424421.02	4602188.14
141	424418.26	4602191.31
142	424420.12	4602194.97
143	424412.70	4602204.16
144	424404.69	4602206.30
145	424375.76	4602227.32
146	424373.91	4602223.64
147	424370.76	4602230.91
148	424363.79	4602227.59
149	424362.46	4602228.54
150	424359.68	4602230.75
151	424359.34	4602239.41
152	424353.59	4602238.29
153	424355.08	4602242.28
154	424340.20	4602247.45

LLEGENDA

LÍMIT ÀMBIT D'ACTUACIÓ

CARRER DE CORONES

CARRER DEL BENASC

CAMP DE FUTBOL MUNICIPAL CAN ORIAC

CARRER LLUÇANÈS

CARRER DE BOÍ

R10.00 R8.00 R5.00 R6.00

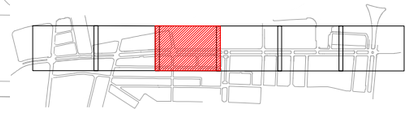

W:\OC\P24134_AjSabadell_Collsalarca\06PExec\02Plano\s14.C_PLANTA DEF_GEOMÈTRICA.dwg

CLIENTS: Ajuntament de Sabadell — Àrea d'urbanisme, desenvolupament sostenible i seguretat

TITOL DEL PROJECTE: PROJECTE DE REURBANITZACIÓ RONDA COLLSALARCA

DATA: FEBRER 2025

REDACCIÓ DEL PROJECTE: ANTONI SERRA MONTÉ, ARQUITECTE. Coordinador de l'Àrea d'Urbanisme, Desenvolupament Sostenible, i Seguretat. ROSA M. FOLCH VÁZQUEZ, ARQ. TÈCNICA. SBS SIMON I BLANCO SL. LOLA SIMÓN PLAZA. MARIA BLANCO BARGALLÓ. LUCIA ANTÓN. ANNA TERRICABRAS GENÍS. GREEN EFFECT

ESCALES: A1: 1/250 — A3: 1/500 — ORIGINALS EN A3 — 0 5 10 GRÀFIQUES

NOM DEL PLÀNOL: DEFINICIÓ GEOMÈTRICA. PLANTA DEFINICIÓ GEOMÈTRICA I REPLANTEIG

PLÀNOL NÚM. 4.C — 4 DE 7

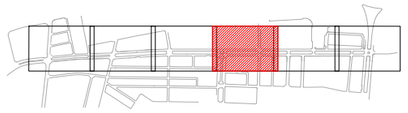

PUNT	X	Y
155	424496.70	4602165.11
156	424498.25	4602161.67
157	424495.98	4602158.24
158	424493.61	4602156.19
159	424500.66	4602145.37
160	424512.75	4602142.21
161	424513.84	4602145.07
162	424518.51	4602146.82
163	424522.58	4602143.88
164	424520.24	4602140.51
165	424582.24	4602102.65
166	424588.12	4602090.86
167	424598.39	4602090.97
168	424604.00	4602087.54
169	424607.68	4602087.88
170	424641.95	4602133.14
171	424646.09	4602130.17
172	424627.89	4602095.23
173	424625.30	4602091.71
174	424615.23	4602087.78
175	424615.33	4602085.53
176	424609.21	4602080.70
177	424608.28	4602083.56
178	424606.81	4602077.22
179	424591.63	4602084.65
180	424599.56	4602078.86

PUNT	X	Y
181	424632.25	4602080.20
182	424629.41	4602075.23
183	424625.20	4602069.09
184	424631.43	4602064.54
185	424628.41	4602043.05
186	424629.64	4602042.04
187	424625.01	4602040.41
188	424619.96	4602041.50
189	424619.07	4602040.42
190	424616.70	4602043.79
191	424613.23	4602048.98
192	424615.66	4602052.26
193	424598.20	4602065.06
194	424603.55	4602072.94
195	424594.24	4602071.67
196	424584.93	4602086.89
197	424595.69	4602061.80
198	424594.20	4602067.98
199	424586.59	4602063.66
200	424586.19	4602066.31
201	424583.70	4602068.21
202	424582.31	4602076.72
203	424577.25	4602075.26
204	424579.68	4602078.52
205	424586.24	4602077.41
206	424511.25	4602128.60
207	424509.71	4602129.69
208	424507.50	4602135.01
209	424508.69	4602125.12
210	424501.61	4602128.69
211	424488.39	4602148.93
212	424483.24	4602148.93
213	424484.28	4602140.71
214	424481.44	4602145.20

LLEGENDA

LÍMIT ÀMBIT D'ACTUACIÓ

CARRER DELS CLAVELLS

CARRER DE LA SELVA

CARRER DE L' ALCARRIA

S. E. Clavells

rampa

W:\OC\P24134_AjSabadell_Collsalarca\06PrExec\02Planols\4.C_PLANTA DEF_GEOMÈTRICA.dwg

CLIENTS: Ajuntament de Sabadell — Àrea d'urbanisme, desenvolupament sostenible i seguretat

TITOL DEL PROJECTE: PROJECTE DE REURBANITZACIÓ RONDA COLLSALARCA

DATA: FEBRER 2025

REDACCIÓ DEL PROJECTE:

ANTONI SERRA MONTÉ, ARQUITECTE
Coordinador de l'Àrea d'Urbanisme, Desenvolupament Sostenible, i Seguretat

ROSA M. FOLCH VÁZQUEZ, ARQ. TÈCNICA

SIMON I BLANCO SL

LOLA SIMÓN PLAZA · MARIA BLANCO BARGALLÓ · LÚCIA ANTÓN · ANNA TERRICABRAS GENÍS

GREEN EFFECT

ESCALES: A1: 1/250 · A3: 1/500 · ORIGINALS EN A3

0 5 10 GRÀFIQUES

NOM DEL PLÀNOL: DEFINICIÓ GEOMÈTRICA
PLANTA DEFINICIÓ GEOMÈTRICA I REPLANTEIG

PLÀNOL NÚM. 4.C

5 DE 7

PUNT	X	Y
215	424658.97	4602039.25
216	424663.64	4602040.89
217	424677.25	4602025.80
218	424690.46	4602021.33
219	424701.16	4602013.62
220	424716.29	4602002.62
221	424722.61	4601992.77
222	424731.36	4601994.36
223	424736.73	4601990.20
224	424739.88	4601985.30
225	424737.32	4601982.11
226	424738.52	4601981.16
227	424755.35	4601968.88
228	424757.94	4601972.10
229	424764.02	4601970.04
230	424767.00	4601968.39
231	424767.96	4601959.64
232	424773.97	4601955.34
233	424777.87	4601956.19
234	424775.40	4601954.55
235	424810.55	4601928.48
236	424813.60	4601930.19
237	424819.86	4601924.75
238	424818.57	4601922.73
239	424838.98	4601907.74
240	424840.92	4601910.26
241	424844.98	4601903.89
242	424842.76	4601900.89
243	424844.51	4601889.22
244	424841.10	4601884.35
245	424841.71	4601876.94
246	424840.88	4601882.42
247	424824.37	4601892.54

253	424806.82	4601909.34
254	424800.13	4601914.25
255	424798.93	4601912.76
256	424762.51	4601939.51
257	424768.22	4601947.33
258	424764.72	4601958.03
259	424755.07	4601944.86
260	424759.67	4601950.97
261	424698.66	4601988.35
262	424693.44	4601987.46
263	424691.39	4601984.84
264	424687.95	4601987.32
265	424686.74	4601995.25
266	424689.10	4601998.75
267	424674.19	4602004.50
268	424668.38	4602013.84
269	424664.15	4602011.83
270	424655.15	4602013.26
271	424664.90	4602020.13
272	424670.12	4602027.40
273	424662.57	4602033.02
274	424655.76	4602035.19
275	424657.20	4602025.72
276	424651.06	4602023.57
277	424652.80	4602015.04
278	424650.15	4602027.15

LLEGENDA

LÍMIT ÀMBIT D'ACTUACIÓ

RONDA DE NAVACERRADA

PASSATGE DE GUANTA

CARRER DE VALÈNCIA

PLAÇA DE JOSEP ROSELL

W:\OC\P24134_A\Sabadell_Collsalarca\06PrExec\02Planols\4.C_PLANTA DEF_GEOMÈTRICA.dwg

CLIENTS: Ajuntament de Sabadell — Àrea d'urbanisme, desenvolupament sostenible i seguretat

TITOL DEL PROJECTE: PROJECTE DE REURBANITZACIÓ RONDA COLLSALARCA

DATA: FEBRER 2025

REDACCIÓ DEL PROJECTE:
ANTONI SERRA MONTÉ, ARQUITECTE
Coordinador de l'Àrea d'Urbanisme, Desenvolupament Sostenible, i Seguretat
ROSA M. FOLCH VÁZQUEZ, ARQ. TÈCNICA
SBS SIMON I BLANCO SL — LOLA SIMÓN PLAZA — MARIA BLANCO BARGALLÓ — LUCIA ANTÓN — GREEN EFFECT ANNA TERRICABRAS GENÍS

ESCALES:
A1: 1/250
A3: 1/500
ORIGINALS EN A3
0 5 10
GRÀFIQUES

NOM DEL PLÀNOL: DEFINICIÓ GEOMÈTRICA
PLANTA DEFINICIÓ GEOMÈTRICA I REPLANTEIG

PLÀNOL NÚM. 4.C
6 DE 7

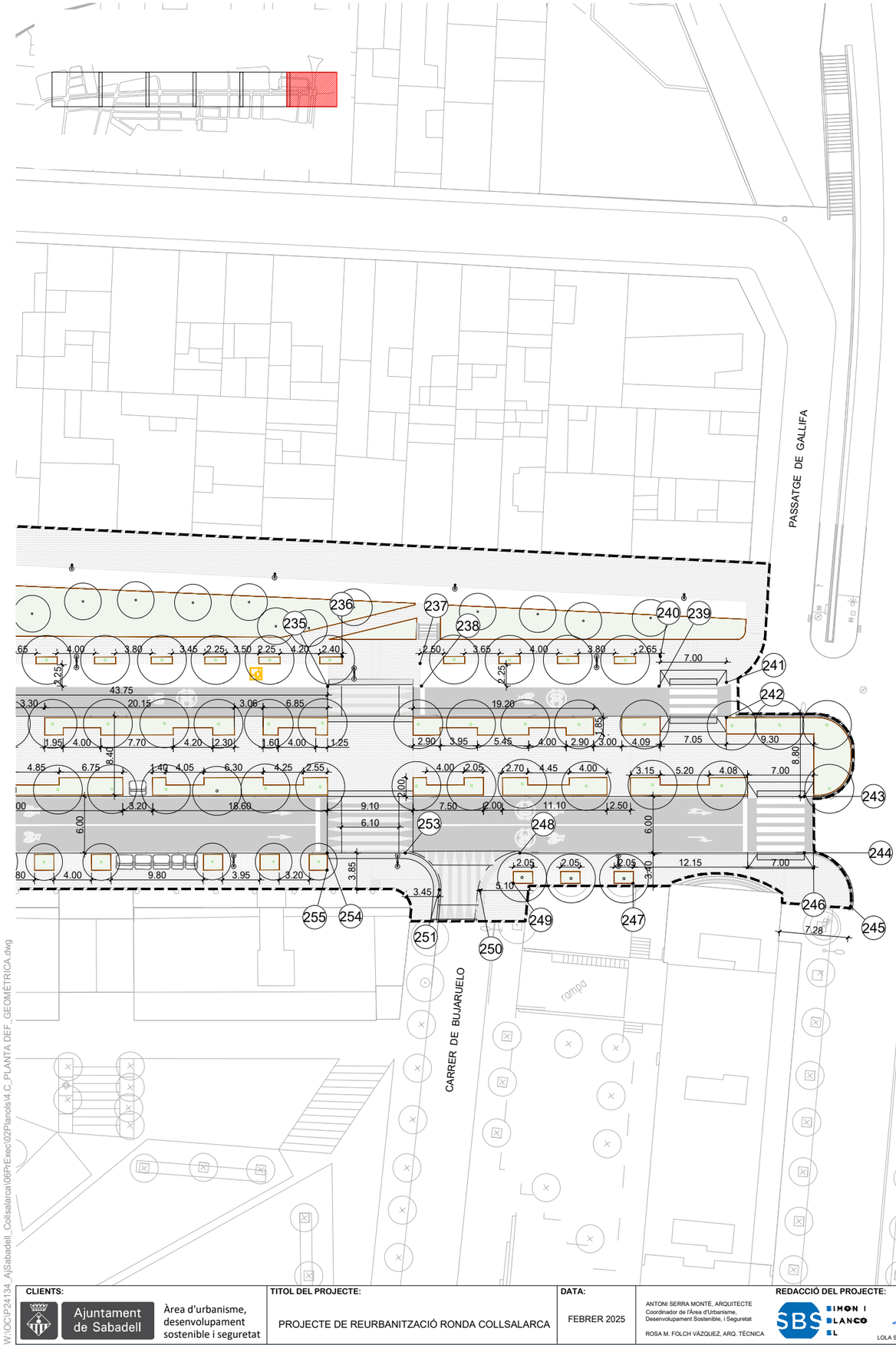

LLEGENDA

- - - LÍMIT ÀMBIT D'ACTUACIÓ

PUNT	X	Y
215	424658.97	4602039.25
216	424663.64	4602040.89
217	424677.25	4602025.80
218	424690.46	4602021.33
219	424701.16	4602013.62
220	424716.29	4602002.62
221	424722.61	4601992.77
222	424731.36	4601994.36
223	424736.73	4601990.20
224	424739.88	4601985.30
225	424737.32	4601982.11
226	424738.52	4601981.16
227	424755.35	4601968.88
228	424757.94	4601972.10
229	424764.02	4601970.04
230	424767.00	4601968.39
231	424767.96	4601959.64
232	424773.97	4601955.34
233	424777.87	4601956.19
234	424775.40	4601954.55
235	424810.55	4601928.48
236	424813.60	4601930.19
237	424819.86	4601924.75
238	424818.57	4601922.73
239	424838.98	4601907.74
240	424840.92	4601910.26
241	424844.98	4601903.89
242	424842.76	4601900.89
243	424844.51	4601889.22
244	424841.10	4601884.35
245	424841.71	4601876.94
246	424840.88	4601882.42
247	424824.37	4601892.54
248	424816.54	4601902.21
249	424814.15	4601900.07
250	424810.85	4601901.56
251	424807.44	4601904.08
252	424805.15	4601906.59
253	424806.82	4601909.34
254	424800.13	4601914.25
255	424798.93	4601912.76
256	424762.51	4601939.51
257	424768.22	4601947.33
258	424764.72	4601958.03
259	424755.07	4601944.86
260	424759.67	4601950.97
261	424698.66	4601988.35
262	424693.44	4601987.46
263	424691.39	4601984.84
264	424687.95	4601987.32
265	424686.74	4601995.25
266	424689.10	4601998.75
267	424674.19	4602004.50
268	424668.38	4602013.84
269	424664.15	4602011.83
270	424655.15	4602013.26
271	424664.90	4602020.13
272	424670.12	4602027.40
273	424662.57	4602033.02
274	424655.76	4602035.19
275	424657.20	4602025.72
276	424651.06	4602023.57
277	424652.80	4602015.04
278	424650.15	4602027.15

W:\OC\P2413A_AjSabadell_Collsalarca\06PrExec\02Planols\4.C_PLANTA DEF_GEOMÈTRICA.dwg

CLIENTS: Ajuntament de Sabadell — Àrea d'urbanisme, desenvolupament sostenible i seguretat

TITOL DEL PROJECTE: PROJECTE DE REURBANITZACIÓ RONDA COLLSALARCA

DATA: FEBRER 2025

REDACCIÓ DEL PROJECTE: ANTONI SERRA MONTÉ, ARQUITECTE. Coordinador de l'Àrea d'Urbanisme, Desenvolupament Sostenible, i Seguretat. ROSA M. FOLCH VÁZQUEZ, ARQ. TÈCNICA. SIMON I BLANCO EL — LOLA SIMÓN PLAZA, MARIA BLANCO BARGALLÓ, LUCIA ANTÓN, ANNA TERRICABRAS GENÍS. GREEN EFFECT

ESCALES: A1: 1/250 — A3: 1/500 — ORIGINALS EN A3 — 0 5 10 GRÀFIQUES

NOM DEL PLÀNOL: DEFINICIÓ GEOMÈTRICA — PLANTA DEFINICIÓ GEOMÈTRICA I REPLANTEIG

PLÀNOL NÚM. 4.C — 7 DE 7

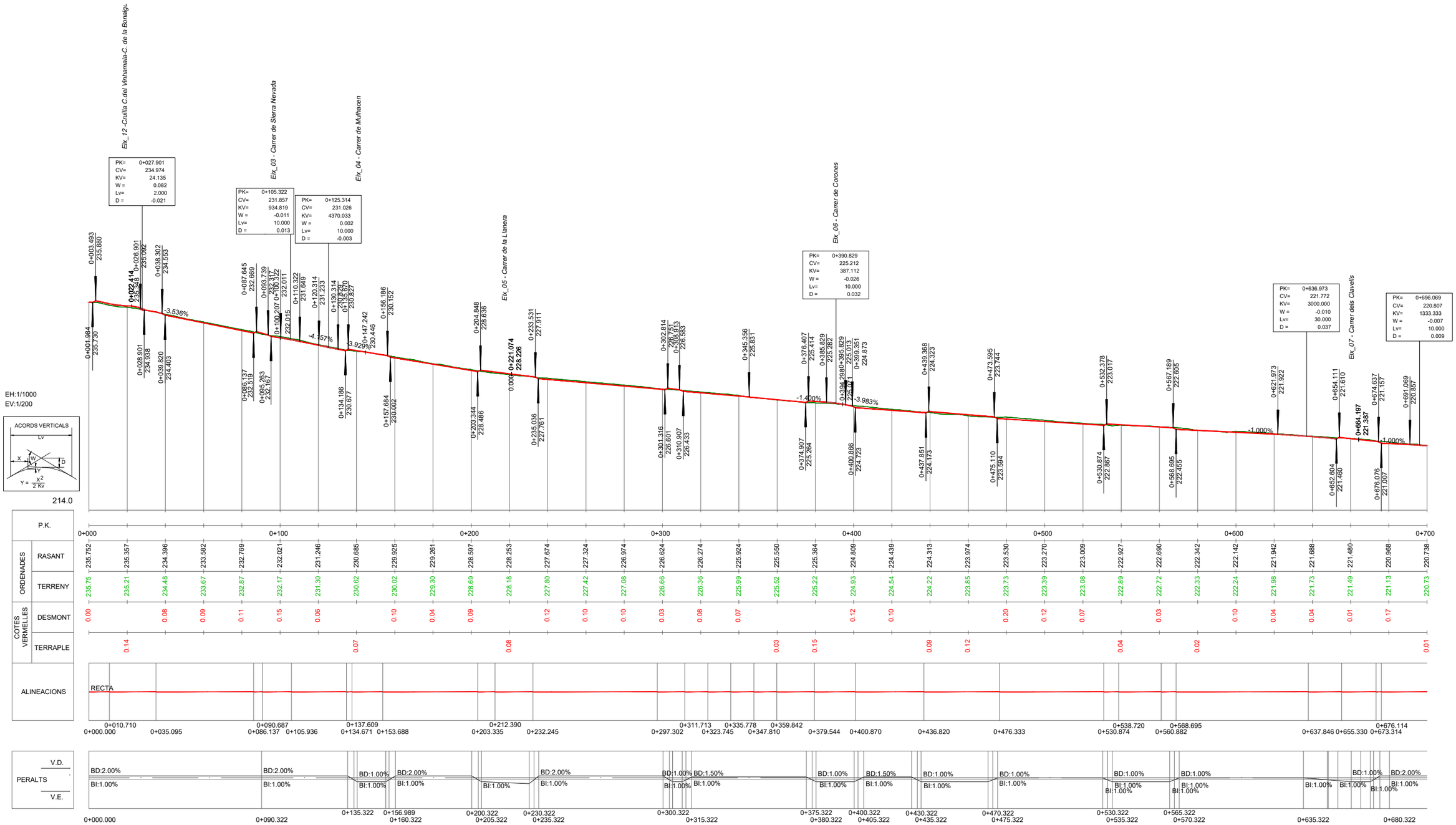

Eix 01 - Ronda de Collsalarca (Costat Nord)

W:\OC\P24134_AjSabadell_Collsalarca\06PExec\02Planols\4.D_LONGITUDINALS.dwg

CLIENTS: Ajuntament de Sabadell — Àrea d'urbanisme, desenvolupament sostenible i seguretat	**TITOL DEL PROJECTE:** PROJECTE DE REURBANITZACIÓ RONDA COLLSALARCA	**DATA:** FEBRER 2025	**REDACCIÓ DEL PROJECTE:** ANTONI SERRA MONTÉ, ARQUITECTE Coordinador de l'Àrea d'Urbanisme, Desenvolupament Sostenible, i Seguretat ROSA M. FOLCH VÁZQUEZ, ARQ. TÈCNICA SIMON I BLANCO SL — LOLA SIMÓN PLAZA, MARIA BLANCO BARGALLÓ, LUCIA ANTÓN, ANNA TERRICABRAS GENÍS	**ESCALES:** A1: 1/1250 A3: 1/5000 ORIGINALS EN A3 0 25 50 GRÀFIQUES	**NOM DEL PLÀNOL:** DEFINICIÓ GEOMÈTRICA PERFILS LONGITUDINALS	**PLÀNOL NÚM.** 4.D 1 DE 4	

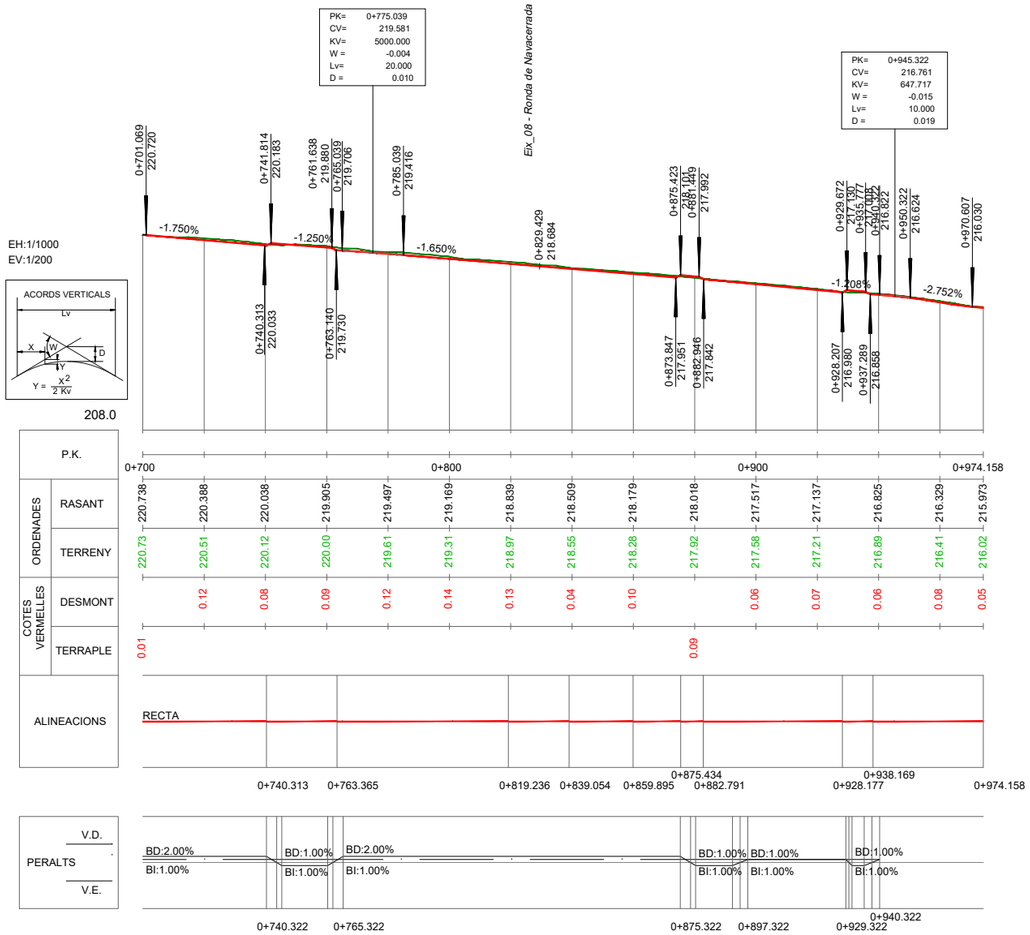

Eix 01 - Ronda de Collsalarca (Costat Nord)

W:\OC\P24134_AjSabadell_Collsalarca\06PExec\02Planols\4.D_LONGITUDINALS.dwg

CLIENTS: Ajuntament de Sabadell — Àrea d'urbanisme, desenvolupament sostenible i seguretat	**TITOL DEL PROJECTE:** PROJECTE DE REURBANITZACIÓ RONDA COLLSALARCA	**DATA:** FEBRER 2025	**REDACCIÓ DEL PROJECTE:** ANTONI SERRA MONTÉ, ARQUITECTE Coordinador de l'Àrea d'Urbanisme, Desenvolupament Sostenible, i Seguretat ROSA M. FOLCH VÁZQUEZ, ARQ. TÈCNICA SBS SIMON I BLANCO SL LOLA SIMÓN PLAZA · MARIA BLANCO BARGALLÓ · LUCIA ANTÓN · ANNA TERRICABRAS GENÍS GREEN EFFECT	**ESCALES:** A1: 1/500 · A3: 1/1000 · ORIGINALS EN A3 0 5 10 GRÀFIQUES	**NOM DEL PLÀNOL:** DEFINICIÓ GEOMÈTRICA PERFILS LONGITUDINALS	**PLÀNOL NÚM.** 4.D 2 DE 4	

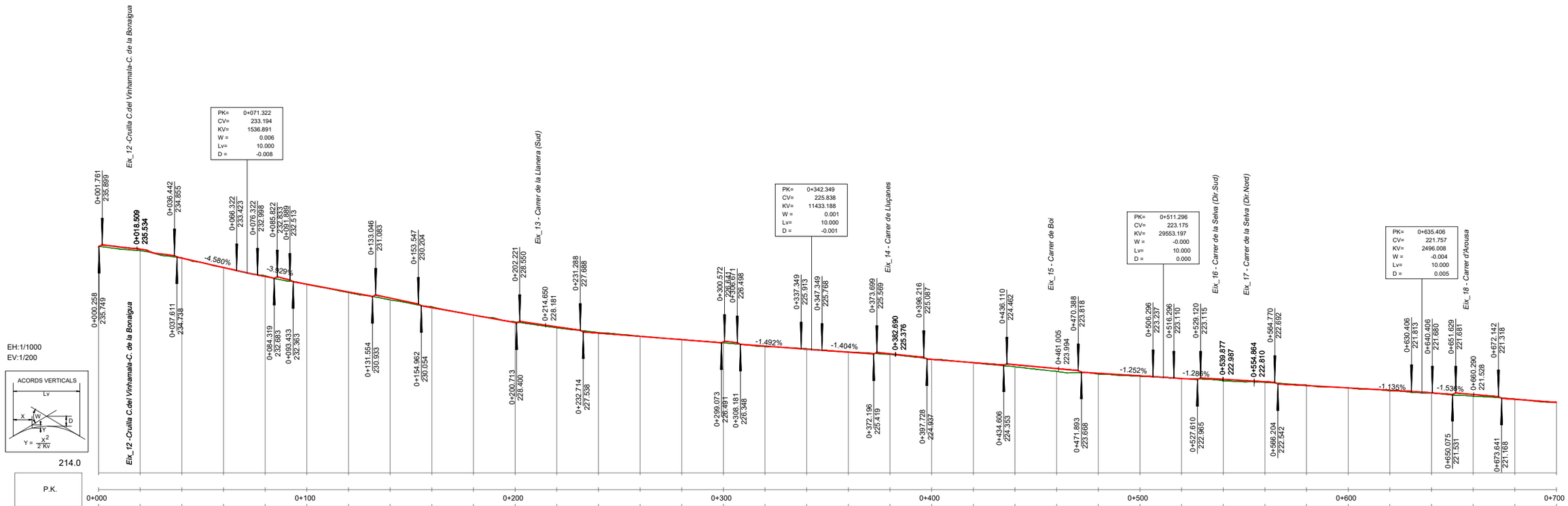

Eix 02 - Ronda de Collsalarca (Costat Sud)

W:\OC\P24134_AjSabadell_Collsalarca\06PrExec\02Planols\4.D_LONGITUDINALS.dwg

CLIENTS: Ajuntament de Sabadell — Àrea d'urbanisme, desenvolupament sostenible i seguretat	**TITOL DEL PROJECTE:** PROJECTE DE REURBANITZACIÓ RONDA COLLSALARCA	**DATA:** FEBRER 2025	**REDACCIÓ DEL PROJECTE:** ANTONI SERRA MONTÉ. ARQUITECTE Coordinador de l'Àrea d'Urbanisme, Desenvolupament Sostenible, i Seguretat; ROSA M. FOLCH VÁZQUEZ, ARQ. TÈCNICA — SBS SIMON I BLANCO SL — LOLA SIMÓN PLAZA, MARIA BLANCO BARGALLÓ, LUCÍA ANTÓN, ANNA TERRICABRAS GENÍS — GREEN EFFECT	**ESCALES:** A1: 1/500; A3: 1/1000; ORIGINALS EN A3; 0 5 10 GRÀFIQUES	**NOM DEL PLÀNOL:** DEFINICIÓ GEOMÈTRICA PERFILS LONGITUDINALS	**PLÀNOL NÚM.** 4.D 3 DE 4	



Eix 02 - Ronda de Collsalarca (Costat Sud)

W:\OC\P24134_AjSabadell_Collsalarca\06PrExec\02Planols\4.D_LONGITUDINALS.dwg

CLIENTS: Ajuntament de Sabadell — Àrea d'urbanisme, desenvolupament sostenible i seguretat	**TITOL DEL PROJECTE:** PROJECTE DE REURBANITZACIÓ RONDA COLLSALARCA	**DATA:** FEBRER 2025	**REDACCIÓ DEL PROJECTE:** ANTONI SERRA MONTÉ. ARQUITECTE Coordinador de l'Àrea d'Urbanisme, Desenvolupament Sostenible, i Seguretat; ROSA M. FOLCH VÁZQUEZ, ARQ. TÈCNICA — SBS SIMON I BLANCO SL — LOLA SIMÓN PLAZA, MARIA BLANCO BARGALLÓ, LUCIA ANTÓN, ANNA TERRICABRAS GENÍS — GREEN EFFECT	**ESCALES:** A1: 1/500; A3: 1/1000; ORIGINALS EN A3; 0 10 20 GRÀFIQUES	**NOM DEL PLÀNOL:** DEFINICIÓ GEOMÈTRICA PERFILS LONGITUDINALS	**PLÀNOL NÚM.** 4.D 4 DE 4	

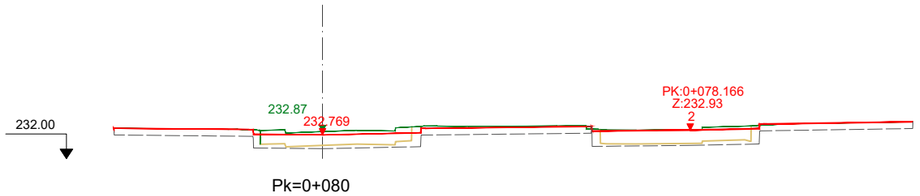

Pk=0+080

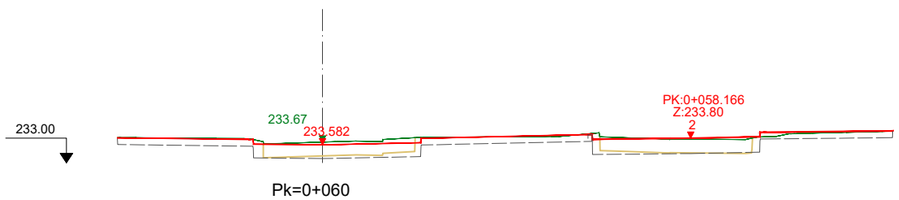

Pk=0+060

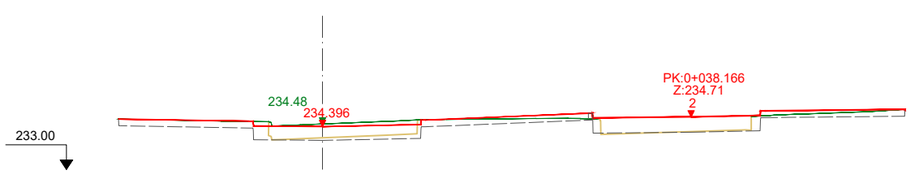

Pk=0+040

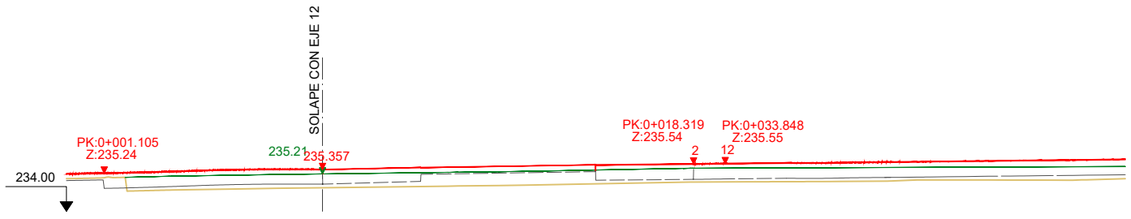

Pk=0+020

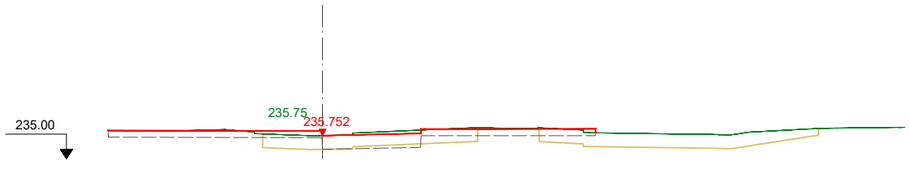

Pk=0+000

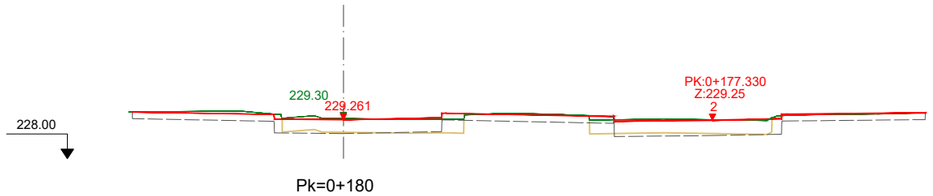

Pk=0+180

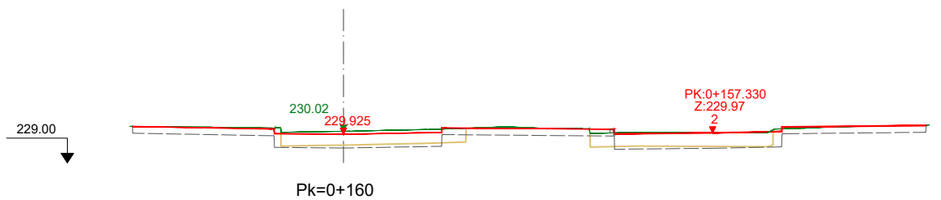

Pk=0+160

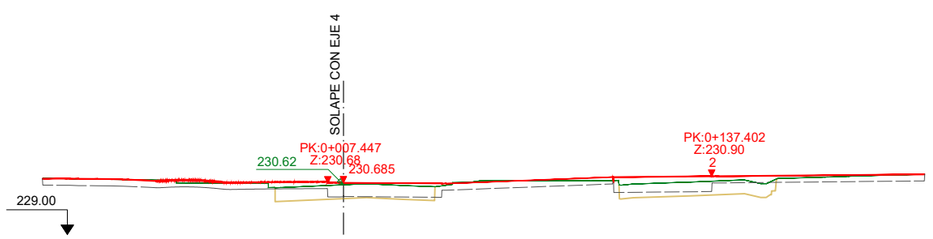

Pk=0+140

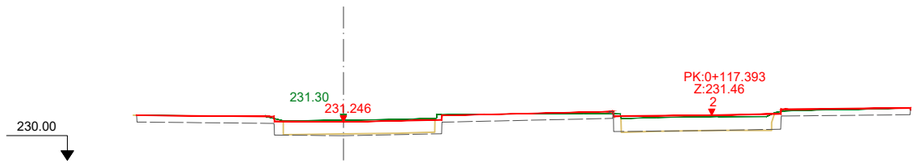

Pk=0+120

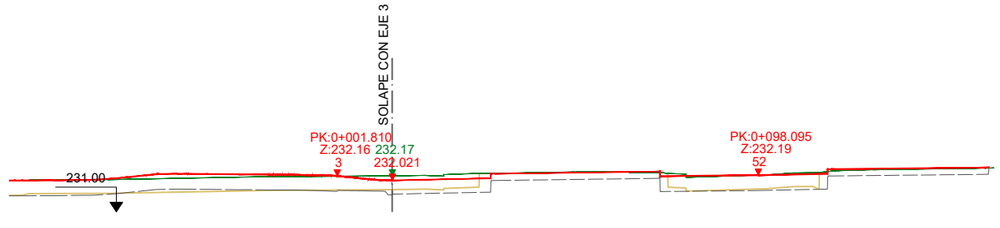

Pk=0+100

W:\OC\P24134_AjSabadell_Collsalarca\06PrExec\02Planols\4.E_TRANSVERSALS.dwg

CLIENTS: Ajuntament de Sabadell — Àrea d'urbanisme, desenvolupament sostenible i seguretat	**TITOL DEL PROJECTE:** PROJECTE DE REURBANITZACIÓ RONDA COLLSALARCA	**DATA:** FEBRER 2025	**REDACCIÓ DEL PROJECTE:** ANTONI SERRA MONTÉ, ARQUITECTE Coordinador de l'Àrea d'Urbanisme, Desenvolupament Sostenible, i Seguretat ROSA M. FOLCH VÁZQUEZ, ARQ. TÈCNICA SBS SIMON I BLANCO SL LOLA SIMÓN PLAZA · MARIA BLANCO BARGALLÓ · LUCIA ANTÓN · ANNA TERRICABRAS GENÍS	**ESCALES:** A1: 1/1250 · A3: 1/5000 · ORIGINALS EN A3 0 25 50 GRÀFIQUES	**NOM DEL PLÀNOL:** DEFINICIÓ GEOMÈTRICA PERFILS TRANSVERSALS	**PLÀNOL NÚM.** 4.E 1 DE 5	



Pk=0+280

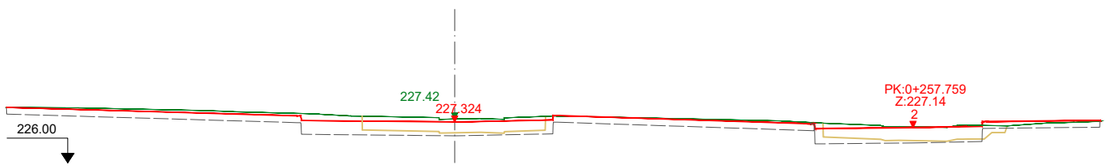

Pk=0+260

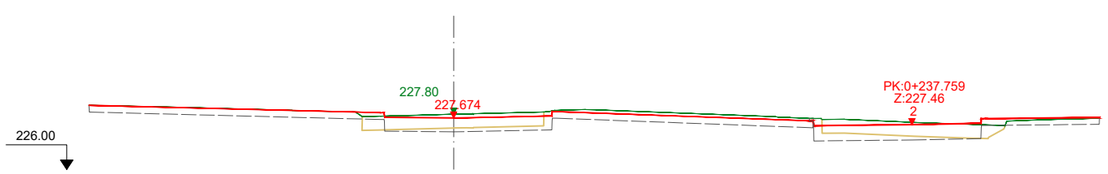

Pk=0+240

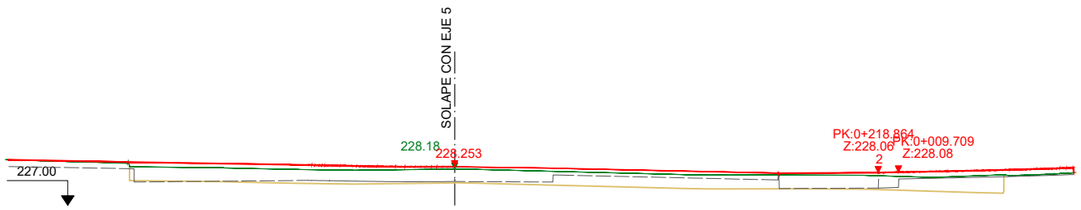

Pk=0+220

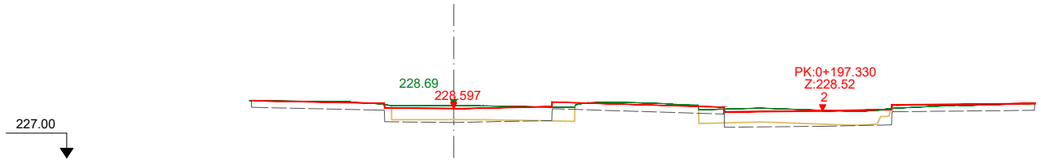

Pk=0+200

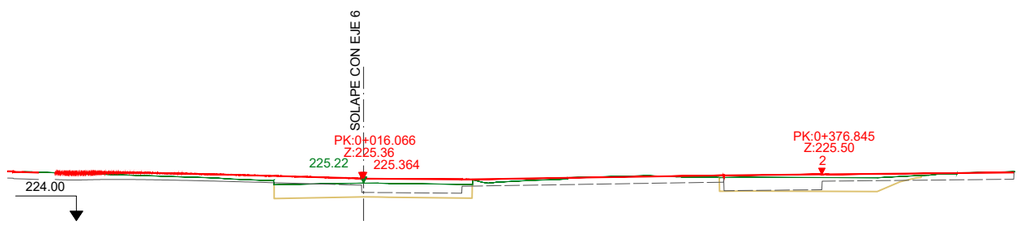

Pk=0+380

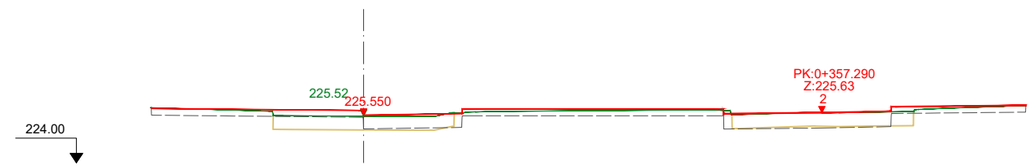

Pk=0+360

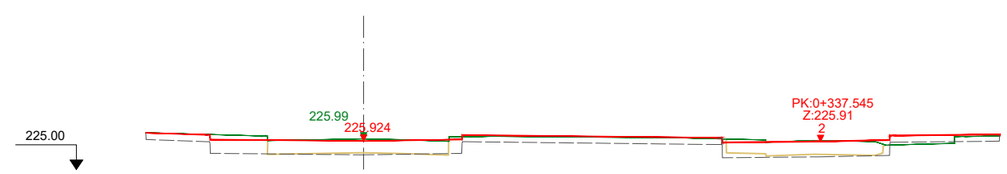

Pk=0+340

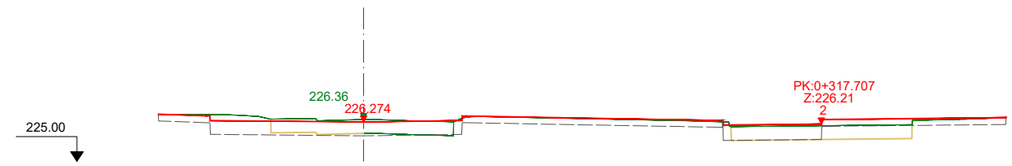

Pk=0+320



Pk=0+300

W:\OC\P24134_AjSabadell_Collsalarca\06PrExec\02Planols\4.E_TRANSVERSALS.dwg

CLIENTS: Ajuntament de Sabadell — Àrea d'urbanisme, desenvolupament sostenible i seguretat	**TITOL DEL PROJECTE:** PROJECTE DE REURBANITZACIÓ RONDA COLLSALARCA	**DATA:** FEBRER 2025	**REDACCIÓ DEL PROJECTE:** ANTONI SERRA MONTÉ, ARQUITECTE Coordinador de l'Àrea d'Urbanisme, Desenvolupament Sostenible, i Seguretat ROSA M. FOLCH VÁZQUEZ, ARQ. TÈCNICA SBS SIMON I BLANCO SL LOLA SIMÓN PLAZA · MARIA BLANCO BARGALLÓ · LUCIA ANTÓN · ANNA TERRICABRAS GENÍS GREEN EFFECT	**ESCALES:** A1: 1/500 · A3: 1/1000 · ORIGINALS EN A3 0 5 10 GRÀFIQUES	**NOM DEL PLÀNOL:** DEFINICIÓ GEOMÈTRICA PERFILS TRANSVERSALS	**PLÀNOL NÚM.** 4.E 2 DE 5	

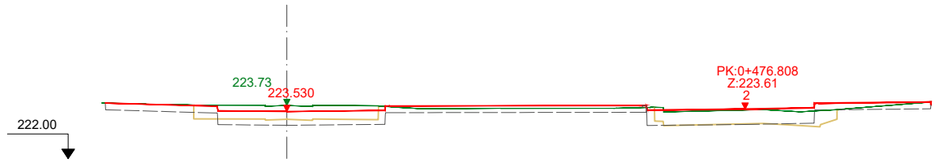

Pk=0+480

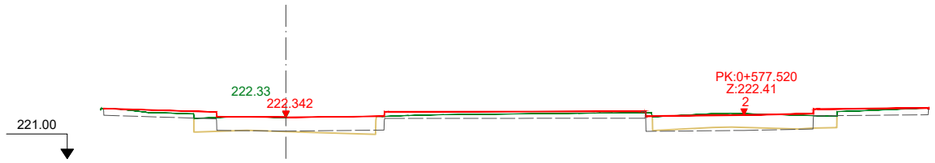

Pk=0+580

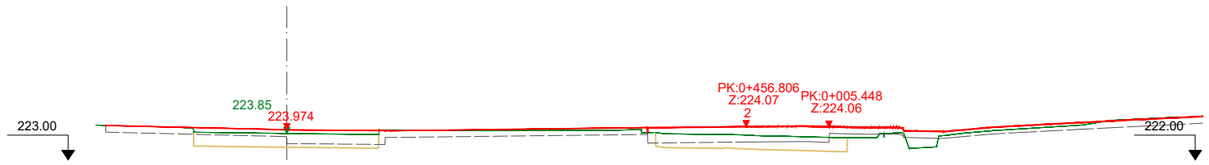

Pk=0+460

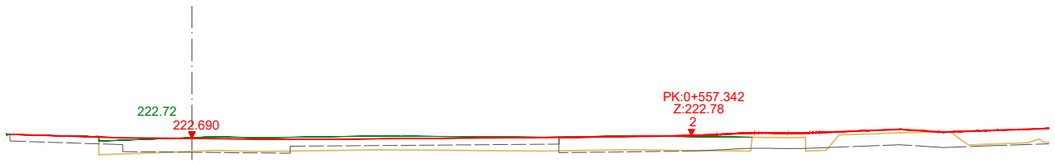

Pk=0+560

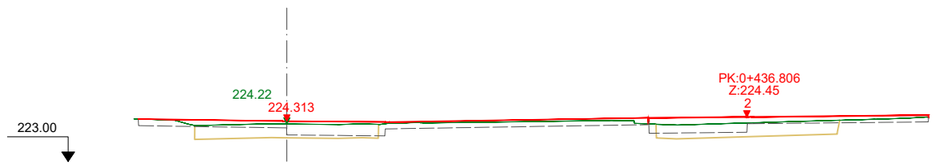

Pk=0+440

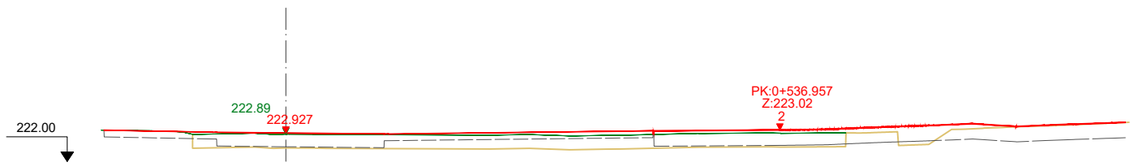

Pk=0+540

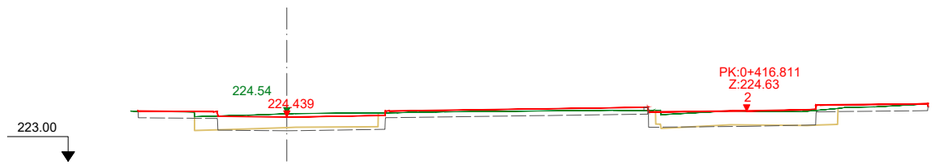

Pk=0+420

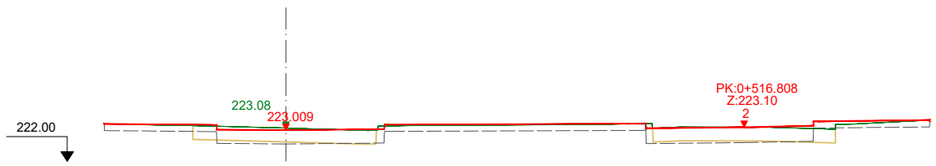

Pk=0+520

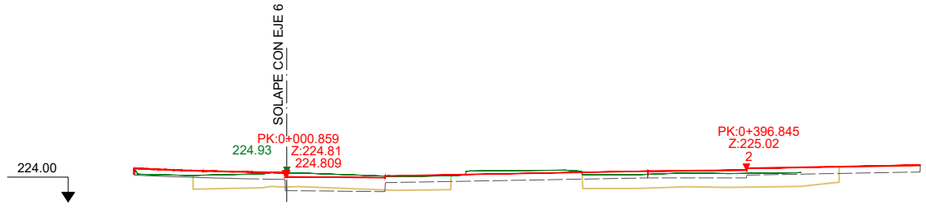

Pk=0+400

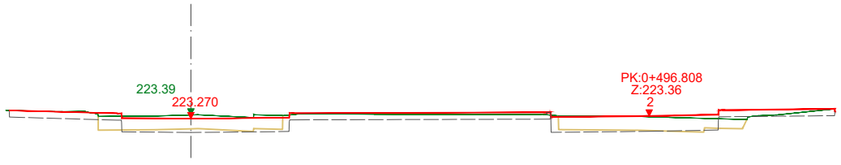

Pk=0+500

W:\OC\P24134_AjSabadell_Collsalarca\06PrExec\02Planols\4.E_TRANSVERSALS.dwg

CLIENTS: Ajuntament de Sabadell — Àrea d'urbanisme, desenvolupament sostenible i seguretat	**TITOL DEL PROJECTE:** PROJECTE DE REURBANITZACIÓ RONDA COLLSALARCA	**DATA:** FEBRER 2025	**REDACCIÓ DEL PROJECTE:** ANTONI SERRA MONTÉ, ARQUITECTE Coordinador de l'Àrea d'Urbanisme, Desenvolupament Sostenible, i Seguretat ROSA M. FOLCH VÁZQUEZ, ARQ. TÈCNICA SBS SIMON I BLANCO SL LOLA SIMÓN PLAZA · MARIA BLANCO BARGALLÓ · LUCIA ANTÓN · ANNA TERRICABRAS GENÍS GREEN EFFECT	**ESCALES:** A1: 1/500 · A3: 1/1000 · ORIGINALS EN A3 0 5 10 GRÀFIQUES	**NOM DEL PLÀNOL:** DEFINICIÓ GEOMÈTRICA PERFILS TRANSVERSALS	**PLÀNOL NÚM.** 4.E 3 DE 5	

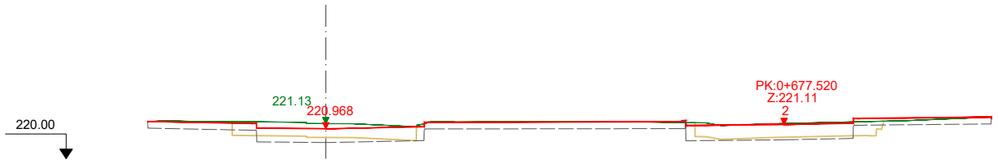

Pk=0+680

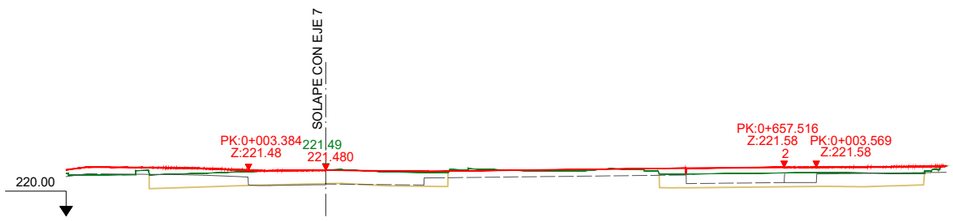

Pk=0+660

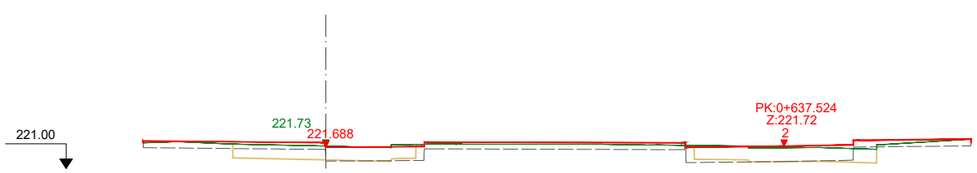

Pk=0+640

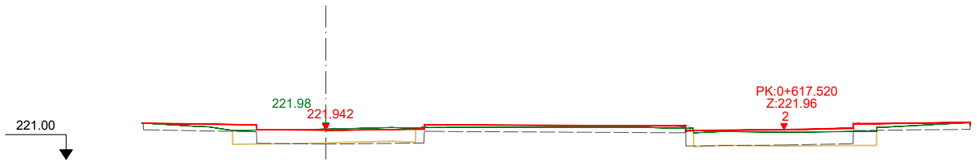

Pk=0+620

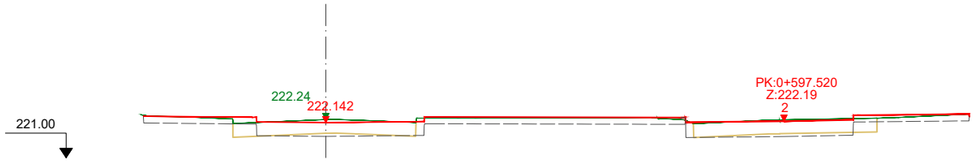

Pk=0+600

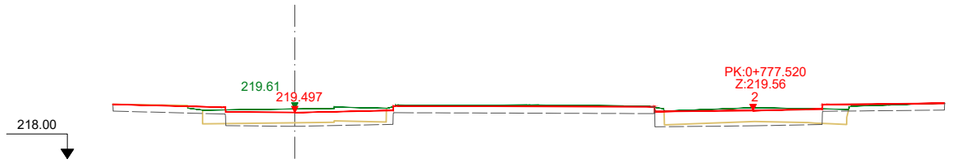

Pk=0+780

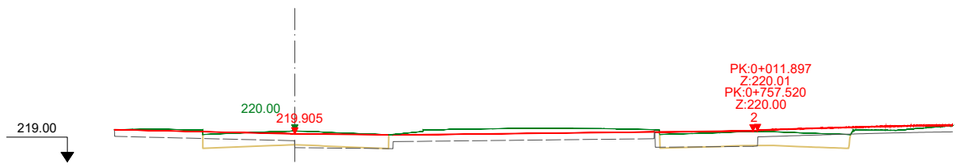

Pk=0+760

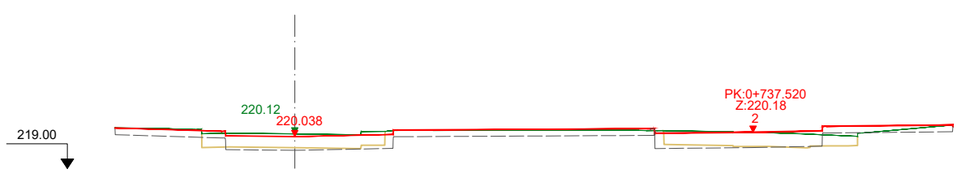

Pk=0+740

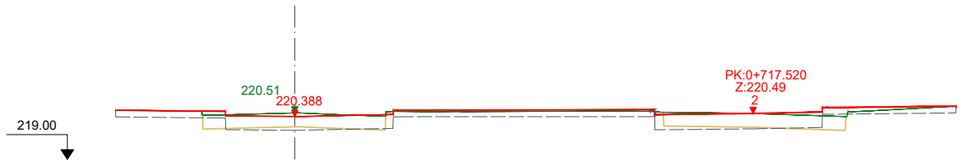

Pk=0+720



Pk=0+700

W:\OC\P24134_AjSabadell_Collsalarca\06PrExec\02Planols\4.E_TRANSVERSALS.dwg

CLIENTS: Ajuntament de Sabadell — Àrea d'urbanisme, desenvolupament sostenible i seguretat	**TITOL DEL PROJECTE:** PROJECTE DE REURBANITZACIÓ RONDA COLLSALARCA	**DATA:** FEBRER 2025	**REDACCIÓ DEL PROJECTE:** ANTONI SERRA MONTÉ, ARQUITECTE Coordinador de l'Àrea d'Urbanisme, Desenvolupament Sostenible, i Seguretat ROSA M. FOLCH VÁZQUEZ, ARQ. TÈCNICA SBS SIMON I BLANCO SL LOLA SIMÓN PLAZA · MARIA BLANCO BARGALLÓ · LUCIA ANTÓN · ANNA TERRICABRAS GENÍS (GREEN EFFECT)	**ESCALES:** A1: 1/500 · A3: 1/1000 · ORIGINALS EN A3 0 10 20 GRÀFIQUES	**NOM DEL PLÀNOL:** DEFINICIÓ GEOMÈTRICA PERFILS TRANSVERSALS	**PLÀNOL NÚM.** 4.E 4 DE 5	

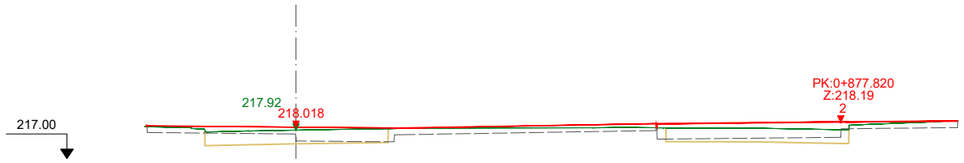

Pk=0+880

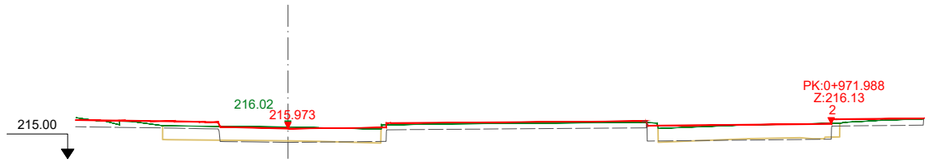

Pk=0+974.158

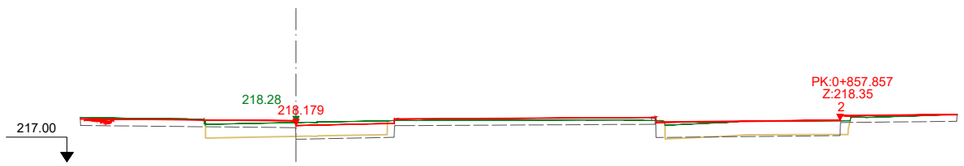

Pk=0+860

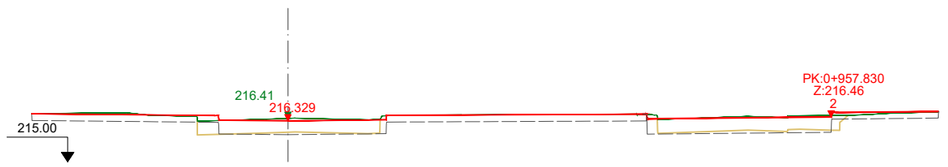

Pk=0+960

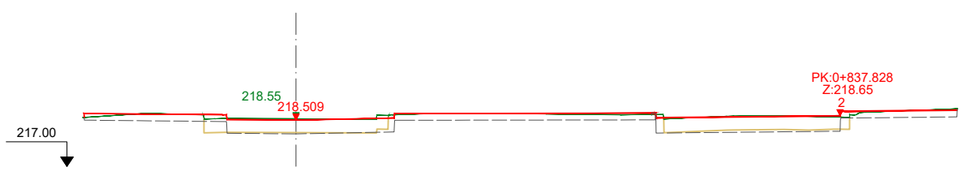

Pk=0+840

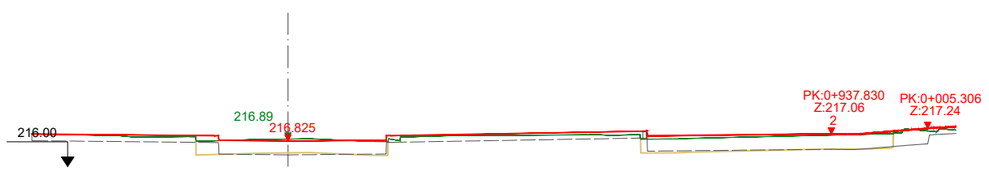

Pk=0+940

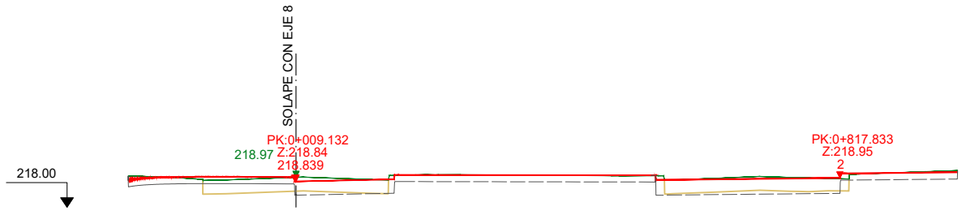

Pk=0+820

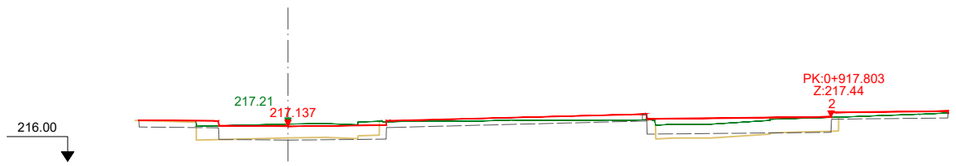

Pk=0+920

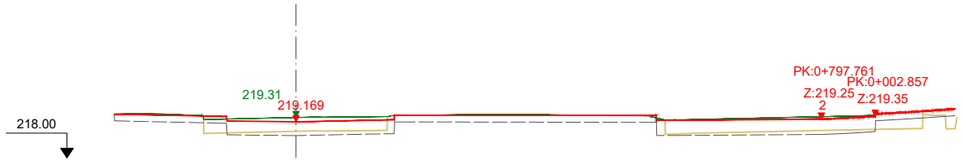

Pk=0+800

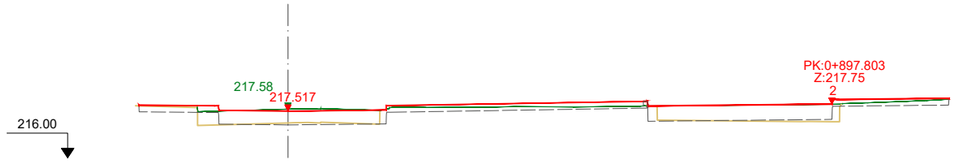

Pk=0+900

W:\OC\P24134_AjSabadell_Collsalarca\06PrExec\02Planols\4.E_TRANSVERSALS.dwg

CLIENTS: Ajuntament de Sabadell — Àrea d'urbanisme, desenvolupament sostenible i seguretat	**TITOL DEL PROJECTE:** PROJECTE DE REURBANITZACIÓ RONDA COLLSALARCA	**DATA:** FEBRER 2025	**REDACCIÓ DEL PROJECTE:** ANTONI SERRA MONTÉ, ARQUITECTE Coordinador de l'Àrea d'Urbanisme, Desenvolupament Sostenible, i Seguretat ROSA M. FOLCH VÁZQUEZ, ARQ. TÈCNICA SBS SIMON I BLANCO SL LOLA SIMÓN PLAZA · MARIA BLANCO BARGALLÓ · LUCIA ANTÓN · ANNA TERRICABRAS GENÍS	**ESCALES:** A1: 1/500 · A3: 1/1000 · ORIGINALS EN A3 0 10 20 GRÀFIQUES	**NOM DEL PLÀNOL:** DEFINICIÓ GEOMÈTRICA PERFILS TRANSVERSALS	**PLÀNOL NÚM.** 4.E 5 DE 5

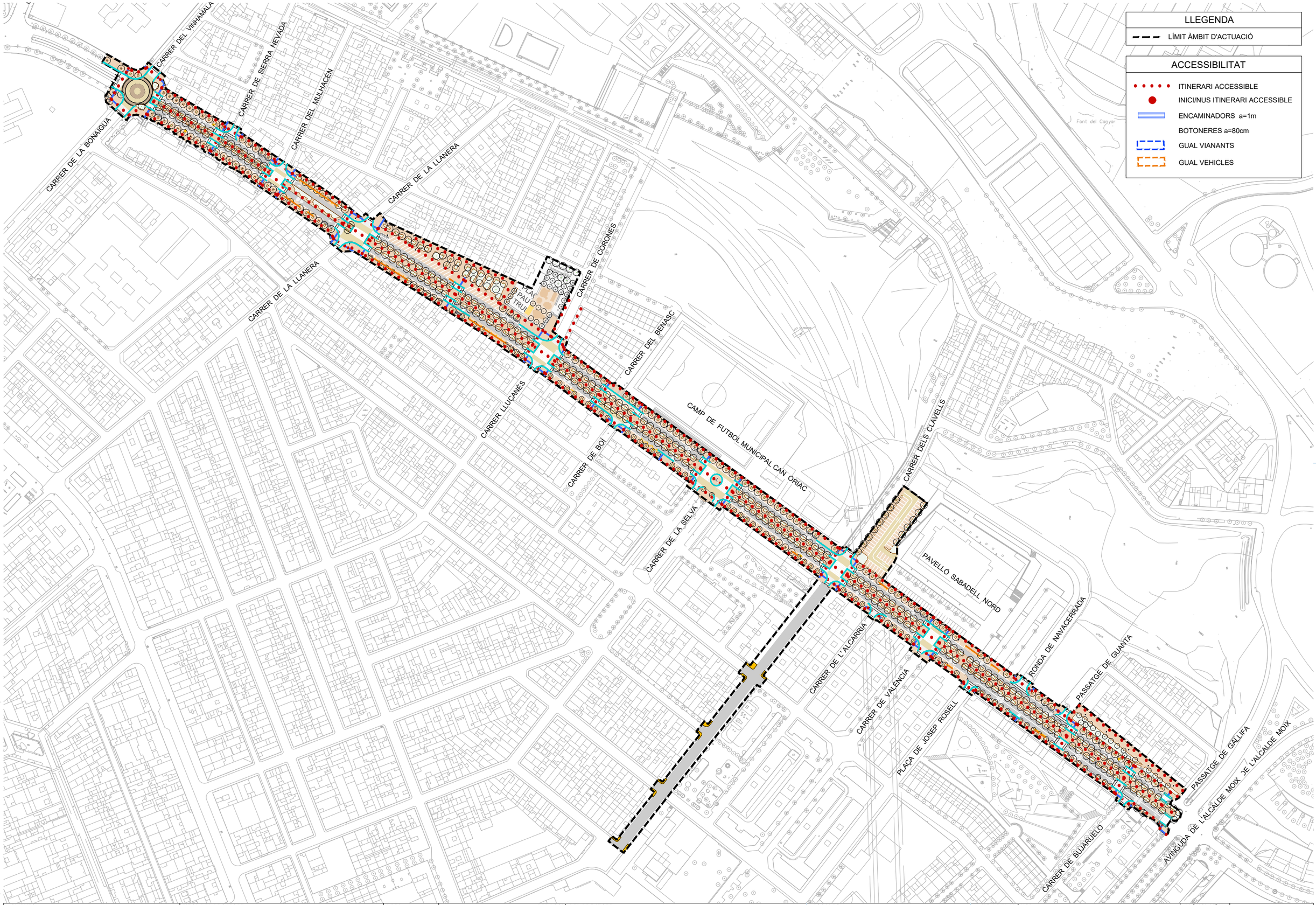

CLIENTS: Ajuntament de Sabadell — Àrea d'urbanisme, desenvolupament sostenible i seguretat	**TITOL DEL PROJECTE:** PROJECTE DE REURBANITZACIÓ RONDA COLLSALARCA	**DATA:** FEBRER 2025	**REDACCIÓ DEL PROJECTE:** ANTONI SERRA MONTÉ, ARQUITECTE Coordinador de l'Àrea d'Urbanisme, Desenvolupament Sostenible, i Seguretat ROSA M. FOLCH VÁZQUEZ, ARQ. TÈCNICA SBS SIMON I BLANCO SL LOLA SIMÓN PLAZA · MARIA BLANCO BARGALLÓ · LUCIA ANTÓN · ANNA TERRICABRAS GENÍS	**ESCALES:** A1: 1/1250 · A3: 1/2500 · ORIGINALS EN A3 0 25 50 GRÀFIQUES	**NOM DEL PLÀNOL:** ACCESSIBILITAT PLANTA D'ACCESSIBILITAT	**PLÀNOL NÚM.** 5 1 DE 7	

W:\OC\P24134_AjSabadell_Collsalarca\06PrExec\02Planols\5_ACCESSIBILITAT.dwg

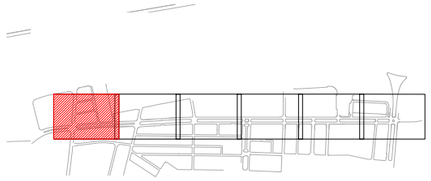

W:\OC\P24134_A\Sabadell_Collsalarca\06PrExec\02Planols\5_ACCESSIBILITAT.dwg

CLIENTS: Ajuntament de Sabadell — Àrea d'urbanisme, desenvolupament sostenible i seguretat	**TITOL DEL PROJECTE:** PROJECTE DE REURBANITZACIÓ RONDA COLLSALARCA	**DATA:** FEBRER 2025	**REDACCIÓ DEL PROJECTE:** ANTONI SERRA MONTÉ, ARQUITECTE. Coordinador de l'Àrea d'Urbanisme, Desenvolupament Sostenible, i Seguretat. ROSA M. FOLCH VÁZQUEZ, ARQ. TÈCNICA. SIMON I BLANCO SL. LOLA SIMÓN PLAZA, MARIA BLANCO BARGALLÓ, LUCIA ANTÓN, ANNA TERRICABRAS GENÍS. GREEN EFFECT	**ESCALES:** A1: 1/250, A3: 1/500, ORIGINALS EN A3. 0 5 10 GRÀFIQUES	**NOM DEL PLÀNOL:** ACCESSIBILITAT. PLANTA D'ACCESSIBILITAT	**PLÀNOL NÚM.** 5. 2 DE 7	

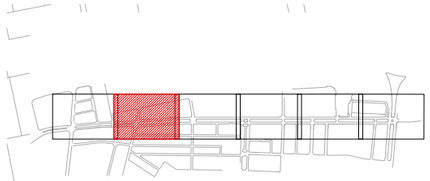

LLEGENDA

LÍMIT ÀMBIT D'ACTUACIÓ

ACCESSIBILITAT

ITINERARI ACCESSIBLE

INICI/NUS ITINERARI ACCESSIBLE

ENCAMINADORS a=1m

BOTONERES a=80cm

GUAL VIANANTS

GUAL VEHICLES

CARRER DE LA LLANERA

CARRER DE LA LLANERA

W:\OC\P24134_AjSabadell_Collsalarca\06PrExec\02Planols\5_ACCESSIBILITAT.dwg

CLIENTS: Ajuntament de Sabadell — Àrea d'urbanisme, desenvolupament sostenible i seguretat	**TITOL DEL PROJECTE:** PROJECTE DE REURBANITZACIÓ RONDA COLLSALARCA	**DATA:** FEBRER 2025	**REDACCIÓ DEL PROJECTE:** ANTONI SERRA MONTÉ, ARQUITECTE Coordinador de l'Àrea d'Urbanisme, Desenvolupament Sostenible, i Seguretat; ROSA M. FOLCH VÁZQUEZ, ARQ. TÈCNICA; SIMON I BLANCO SL; LOLA SIMÓN PLAZA; MARIA BLANCO BARGALLÓ; LUCIA ANTÓN; ANNA TERRICABRAS GENÍS	**ESCALES:** A1: 1/250 A3: 1/500 ORIGINALS EN A3; 0 5 10 GRÀFIQUES	**NOM DEL PLÀNOL:** ACCESSIBILITAT PLANTA D'ACCESSIBILITAT	**PLÀNOL NÚM.** 5 3 DE 7	

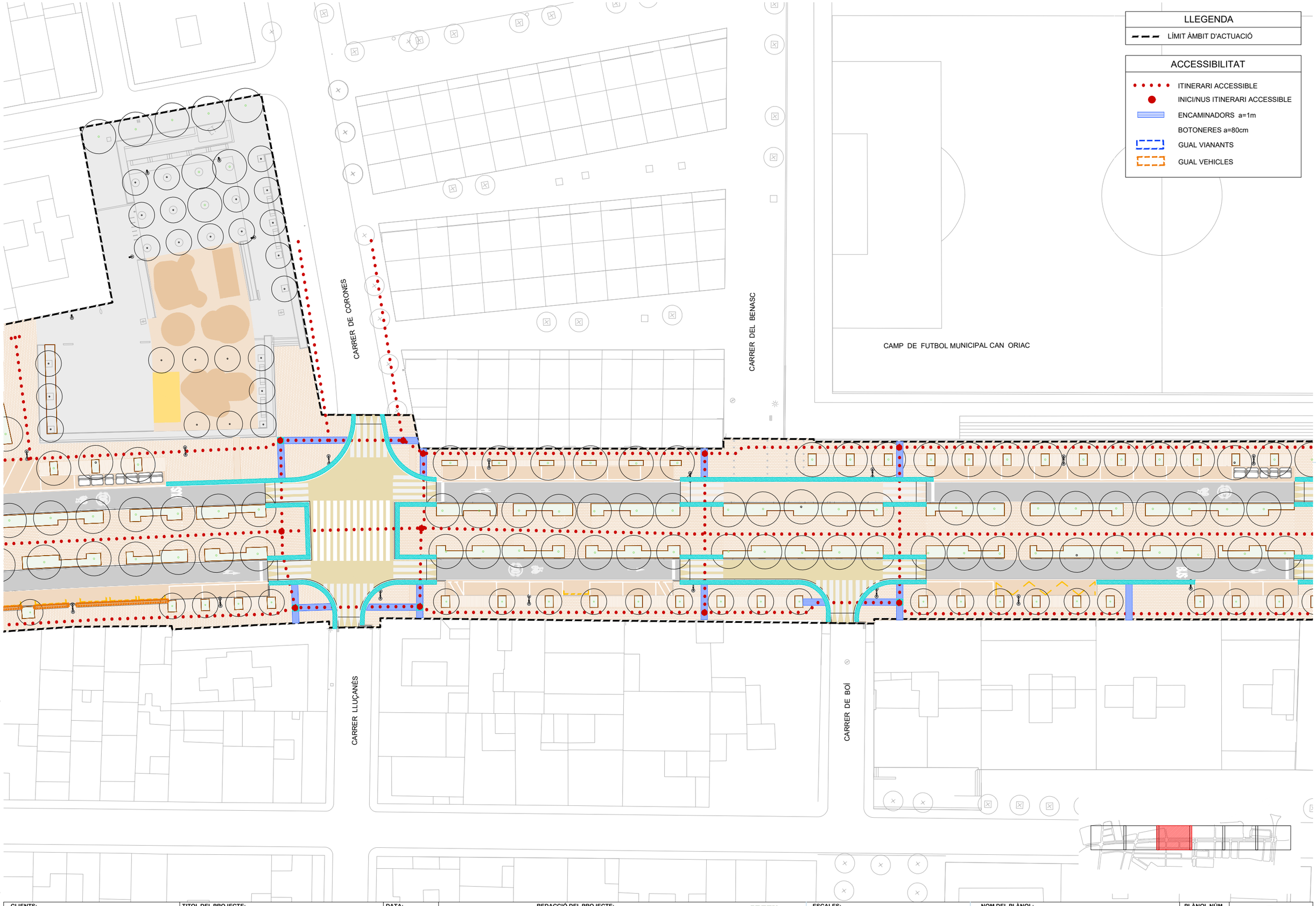

W:\OC\P24134_AjSabadell_Collsalarca\06PrExec\02Planols\5_ACCESSIBILITAT.dwg

CLIENTS: Ajuntament de Sabadell — Àrea d'urbanisme, desenvolupament sostenible i seguretat

TITOL DEL PROJECTE: PROJECTE DE REURBANITZACIÓ RONDA COLLSALARCA

DATA: FEBRER 2025

REDACCIÓ DEL PROJECTE:
ANTONI SERRA MONTÉ, ARQUITECTE
Coordinador de l'Àrea d'Urbanisme, Desenvolupament Sostenible, i Seguretat
ROSA M. FOLCH VÁZQUEZ, ARQ. TÈCNICA
SBS SIMON I BLANCO SL
LOLA SIMÓN PLAZA · MARIA BLANCO BARGALLÓ · LÚCIA ANTÓN · ANNA TERRICABRAS GENÍS
GREEN EFFECT

ESCALES:
A1: 1/250
A3: 1/500
ORIGINALS EN A3
0 5 10
GRÀFIQUES

NOM DEL PLÀNOL: ACCESSIBILITAT
PLANTA D'ACCESSIBILITAT

PLÀNOL NÚM. 5
4 DE 7

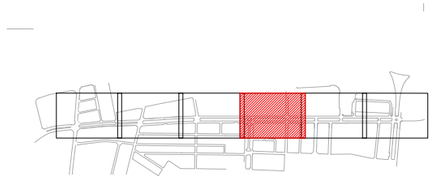

LLEGENDA

LÍMIT ÀMBIT D'ACTUACIÓ

ACCESSIBILITAT

- ITINERARI ACCESSIBLE
- INICI/NUS ITINERARI ACCESSIBLE
- ENCAMINADORS a=1m
- BOTONERES a=80cm
- GUAL VIANANTS
- GUAL VEHICLES

W:\OCIP24134_A\Sabadell_Collsalarca\06PrExec\02Plànols\5_ACCESSIBILITAT.dwg

CLIENTS: Ajuntament de Sabadell — Àrea d'urbanisme, desenvolupament sostenible i seguretat

TITOL DEL PROJECTE: PROJECTE DE REURBANITZACIÓ RONDA COLLSALARCA

DATA: FEBRER 2025

REDACCIÓ DEL PROJECTE:
ANTONI SERRA MONTÉ, ARQUITECTE
Coordinador de l'Àrea d'Urbanisme, Desenvolupament Sostenible, i Seguretat
ROSA M. FOLCH VÁZQUEZ, ARQ. TÈCNICA
SBS SIMON I BLANCO SL — LOLA SIMÓN PLAZA, MARIA BLANCO BARGALLÓ, LÚCIA ANTÓN, ANNA TERRICABRAS GENÍS — GREEN EFFECT

ESCALES:
A1: 1/250
A3: 1/500
ORIGINALS EN A3
0 5 10 GRÀFIQUES

NOM DEL PLÀNOL: ACCESSIBILITAT
PLANTA D'ACCESSIBILITAT

PLÀNOL NÚM. 5
5 DE 7

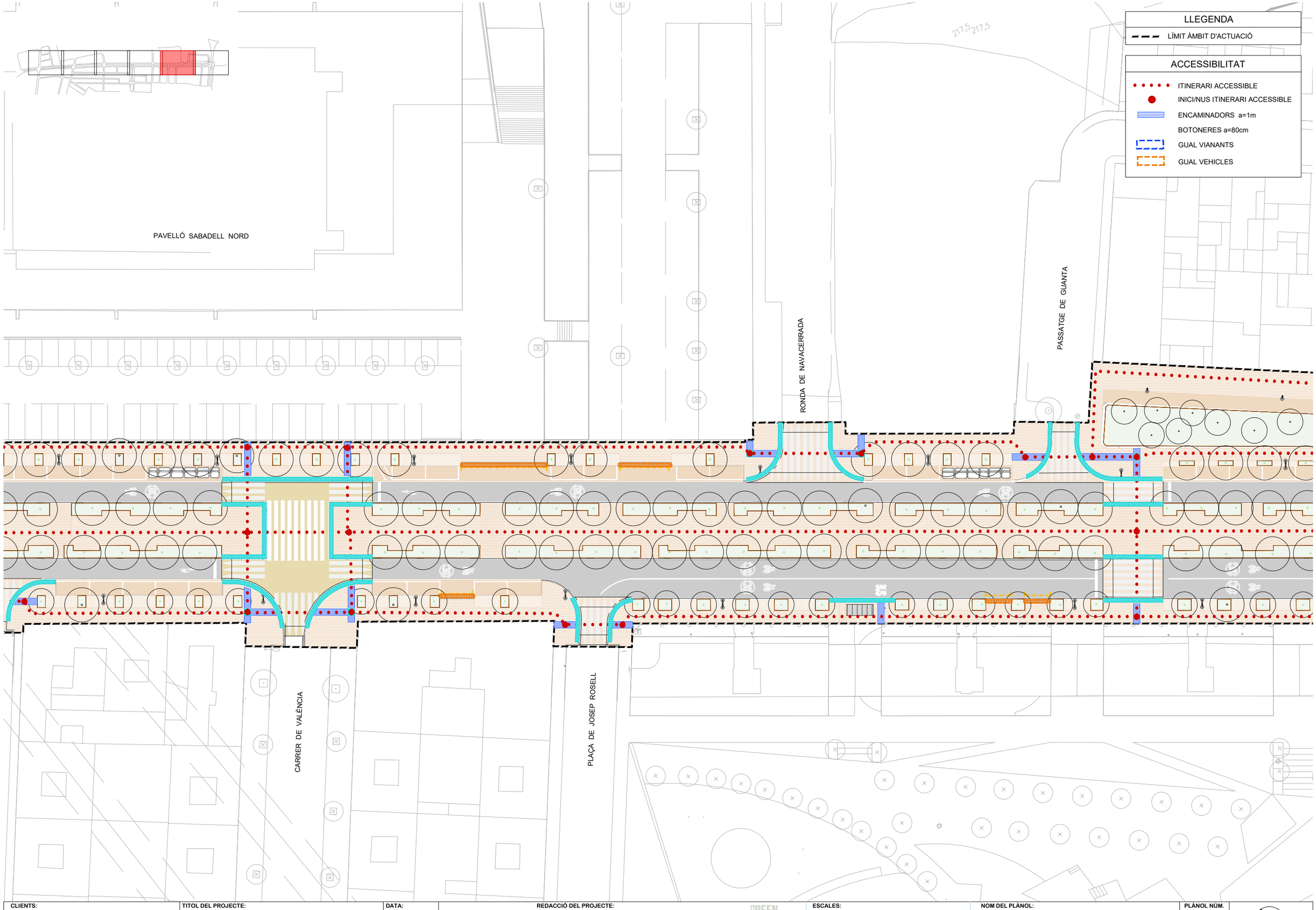

W:\OC\P24134_AjSabadell_Collsalarca\06PrExec\02Planols\5_ACCESSIBILITAT.dwg

CLIENTS: Ajuntament de Sabadell — Àrea d'urbanisme, desenvolupament sostenible i seguretat

TITOL DEL PROJECTE: PROJECTE DE REURBANITZACIÓ RONDA COLLSALARCA

DATA: FEBRER 2025

REDACCIÓ DEL PROJECTE:
ANTONI SERRA MONTÉ, ARQUITECTE
Coordinador de l'Àrea d'Urbanisme, Desenvolupament Sostenible, i Seguretat
ROSA M. FOLCH VÁZQUEZ, ARQ. TÈCNICA
SBS SIMON I BLANCO SL
LOLA SIMÓN PLAZA · MARIA BLANCO BARGALLÓ · LUCIA ANTÓN · ANNA TERRICABRAS GENÍS
GREEN EFFECT

ESCALES:
A1: 1/250
A3: 1/500
ORIGINALS EN A3
0 5 10
GRÀFIQUES

NOM DEL PLÀNOL: ACCESSIBILITAT
PLANTA D'ACCESSIBILITAT

PLÀNOL NÚM. 5
6 DE 7

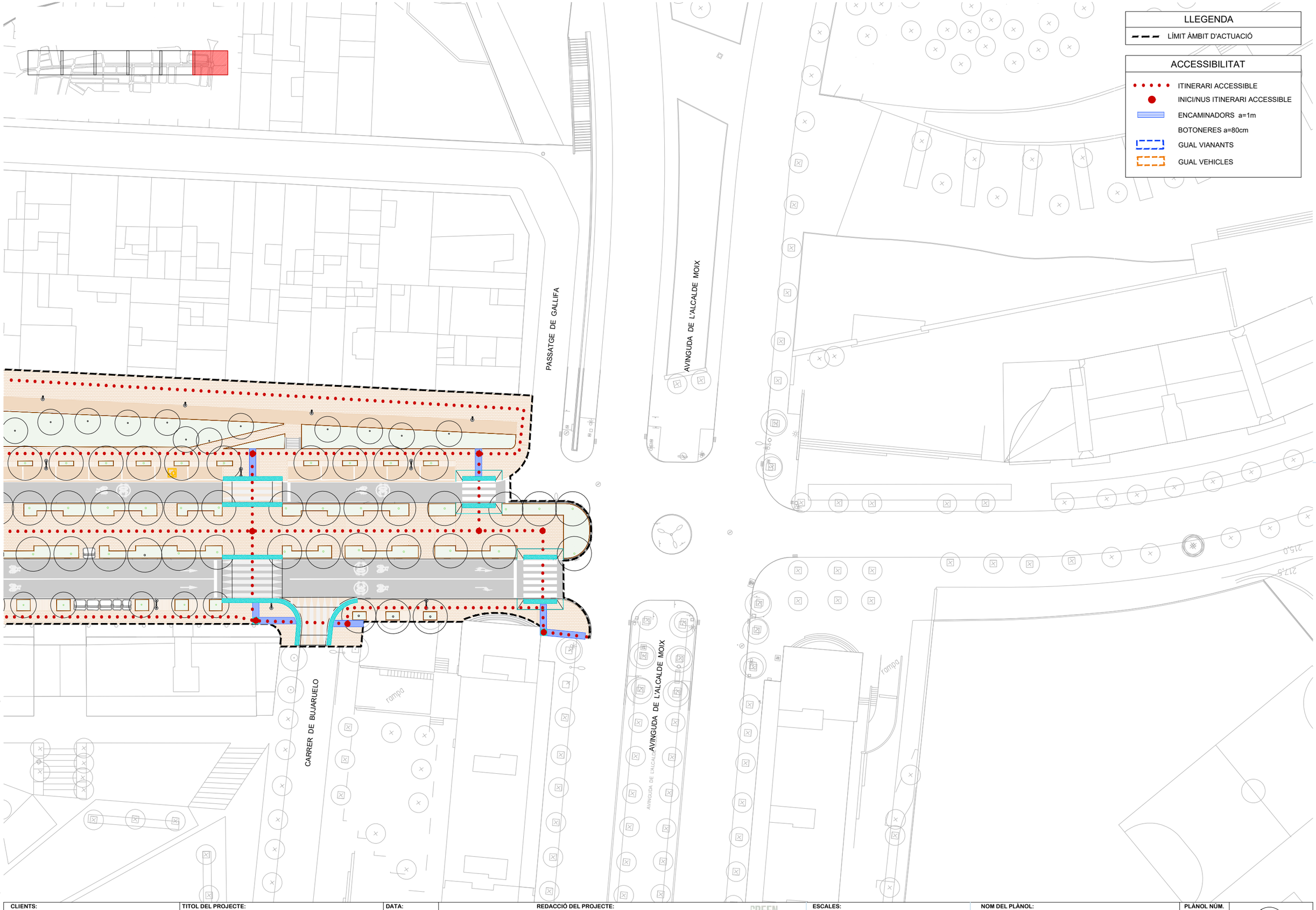

W:\OC\P24134_AjSabadell_Collsalarca\06PtExec\02Plano\s\5_ACCESSIBILITAT.dwg

CLIENTS: Ajuntament de Sabadell — Àrea d'urbanisme, desenvolupament sostenible i seguretat

TITOL DEL PROJECTE: PROJECTE DE REURBANITZACIÓ RONDA COLLSALARCA

DATA: FEBRER 2025

REDACCIÓ DEL PROJECTE:
ANTONI SERRA MONTÉ, ARQUITECTE
Coordinador de l'Àrea d'Urbanisme, Desenvolupament Sostenible, i Seguretat
ROSA M. FOLCH VÁZQUEZ, ARQ. TÈCNICA
SBS SIMON I BLANCO SL
LOLA SIMÓN PLAZA · MARIA BLANCO BARGALLÓ · LUCIA ANTÓN · ANNA TERRICABRAS GENÍS
GREEN EFFECT

ESCALES:
A1: 1/250
A3: 1/500
ORIGINALS EN A3
0 5 10
GRÀFIQUES

NOM DEL PLÀNOL: ACCESSIBILITAT
PLANTA D'ACCESSIBILITAT

PLÀNOL NÚM. 5
7 DE 7



W:\OC\P24134_AjSabadell_Collsalarca\06PrExec\02Planols\6_CONTRA_INCENDIS.dwg

CLIENTS: Ajuntament de Sabadell — Àrea d'urbanisme, desenvolupament sostenible i seguretat	**TITOL DEL PROJECTE:** PROJECTE DE REURBANITZACIÓ RONDA COLLSALARCA	**DATA:** FEBRER 2025	**REDACCIÓ DEL PROJECTE:** ANTONI SERRA MONTÉ, ARQUITECTE. Coordinador de l'Àrea d'Urbanisme, Desenvolupament Sostenible, i Seguretat. ROSA M. FOLCH VÁZQUEZ, ARQ. TÈCNICA. SBS SIMON I BLANCO SL. LOLA SIMÓN PLAZA. MARIA BLANCO BARGALLÓ. LÚCIA ANTÓN. ANNA TERRICABRAS GENÍS. GREEN EFFECT	**ESCALES:** A1: 1/1250 A3: 1/2500 ORIGINALS EN A3. 0 25 50 GRÀFIQUES	**NOM DEL PLÀNOL:** PROTECCIÓ CONTRA INCENDIS PLANTA DE COMPLIMENT DT-12	**PLÀNOL NÚM.** 6 1 DE 7	

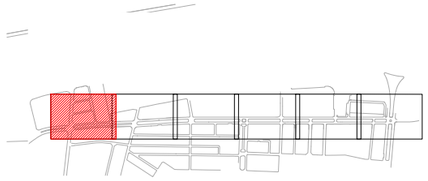

W:\OC\P24134_A\Sabadell_Collsalarca\06PrExec\02Planols\6_CONTRA_INCENDIS.dwg

CLIENTS: Ajuntament de Sabadell — Àrea d'urbanisme, desenvolupament sostenible i seguretat	**TITOL DEL PROJECTE:** PROJECTE DE REURBANITZACIÓ RONDA COLLSALARCA	**DATA:** FEBRER 2025	**REDACCIÓ DEL PROJECTE:** ANTONI SERRA MONTÉ, ARQUITECTE Coordinador de l'Àrea d'Urbanisme, Desenvolupament Sostenible, i Seguretat ROSA M. FOLCH VÁZQUEZ, ARQ. TÈCNICA SBS SIMON I BLANCO SL LOLA SIMÓN PLAZA · MARIA BLANCO BARGALLÓ · LUCIA ANTÓN · ANNA TERRICABRAS GENÍS GREEN EFFECT	**ESCALES:** A1: 1/250 · A3: 1/500 · ORIGINALS EN A3 0 5 10 GRÀFIQUES	**NOM DEL PLÀNOL:** PROTECCIÓ CONTRA INCENDIS PLANTA DE COMPLIMENT DT-12	**PLÀNOL NÚM.** 6 2 DE 7	

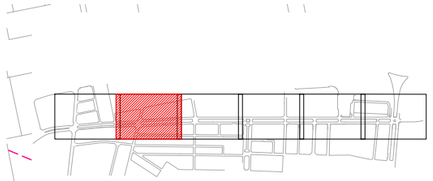

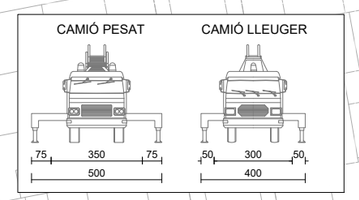

LLEGENDA

- LÍMIT ÀMBIT D'ACTUACIÓ

PROTECCIÓ CONTRA INCENDIS

- FAÇANA ACCESIBLE
- SENTIT CIRCULACIÓ VEHICLES
- VIAL D'APROXIMACIÓ
- EDIFICI AMB H ⩽ 9m
- EDIFICI AMB 9m < H ⩽ 20m
- EDIFICI AMB H > 20m
- ACCÉS PER A VIANANTS
- ACCÉS VEHICLES
- HIDRANTS EXISTENTS
- HIDRANTS NOUS

CARRER DE LA LLANERA

CARRER DE LA LLANERA

R100

R8.1

Ø7.2

R12.5

R6.9

H_{evac}<9

H_{evac}>20

9<H_{evac}<20

W:\OC\P24134_AjSabadell_Collsalarca\06PrExec\02Planols\6_CONTRA_INCENDIS.dwg

CLIENTS:	TITOL DEL PROJECTE:	DATA:	REDACCIÓ DEL PROJECTE:	ESCALES:	NOM DEL PLÀNOL:	PLÀNOL NÚM.
Ajuntament de Sabadell — Àrea d'urbanisme, desenvolupament sostenible i seguretat	PROJECTE DE REURBANITZACIÓ RONDA COLLSALARCA	FEBRER 2025	ANTONI SERRA MONTÉ, ARQUITECTE Coordinador de l'Àrea d'Urbanisme, Desenvolupament Sostenible, i Seguretat ROSA M. FOLCH VÁZQUEZ, ARQ. TÈCNICA SIMON I BLANCO SL — LOLA SIMÓN PLAZA, MARIA BLANCO BARGALLÓ, LUCIA ANTÓN, ANNA TERRICABRAS GENÍS	A1: 1/250 A3: 1/500 ORIGINALS EN A3 0 5 10 GRÀFIQUES	PROTECCIÓ CONTRA INCENDIS PLANTA DE COMPLIMENT DT-12	6 3 DE 7

PLAÇA PAU TRULLA

CARRER DE CORONES

CARRER DEL BENASC

CAMP DE FUTBOL MUNICIPAL CAN ORIAC

CARRER LLUÇANÈS

CARRER DE BOÍ

$H_{evac}<9$

$H_{evac}<9$

$H_{evac}<9$

$H_{evac}<9$

$H_{evac}<9$

$H_{evac}<9$

$H_{evac}>20$

$9<H_{evac}<20$

R100

R8.5

Ø7.2

R12.5

R12.5

R8.3

R10.4

Ø7.2

R8.2

R100

R150

R150

R100

LLEGENDA

- LÍMIT ÀMBIT D'ACTUACIÓ

PROTECCIÓ CONTRA INCENDIS

- FAÇANA ACCESIBLE
- SENTIT CIRCULACIÓ VEHICLES
- VIAL D'APROXIMACIÓ
- EDIFICI AMB H ⩽ 9m
- EDIFICI AMB 9m < H ⩽ 20m
- EDIFICI AMB H > 20m
- ACCÉS PER A VIANANTS
- ACCÉS VEHICLES
- HIDRANTS EXISTENTS
- HIDRANTS NOUS

CAMIÓ PESAT

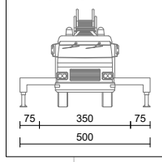

CAMIÓ LLEUGER

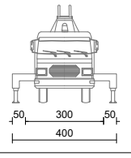

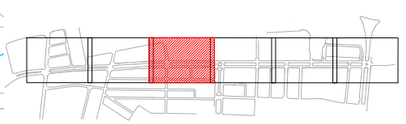

W:\OC\P24134_A\Sabadell_Collsalarca\06PrExec\02Plànols\6_CONTRA_INCENDIS.dwg

CLIENTS:	TITOL DEL PROJECTE:	DATA:	REDACCIÓ DEL PROJECTE:	ESCALES:	NOM DEL PLÀNOL:	PLÀNOL NÚM.
Ajuntament de Sabadell — Àrea d'urbanisme, desenvolupament sostenible i seguretat	PROJECTE DE REURBANITZACIÓ RONDA COLLSALARCA	FEBRER 2025	ANTONI SERRA MONTÉ, ARQUITECTE. Coordinador de l'Àrea d'Urbanisme, Desenvolupament Sostenible, i Seguretat. ROSA M. FOLCH VÁZQUEZ, ARQ. TÈCNICA. SBS SIMON I BLANCO SL. LOLA SIMÓN PLAZA, MARIA BLANCO BARGALLÓ, LÚCIA ANTÓN, ANNA TERRICABRAS GENÍS. GREEN EFFECT	A1: 1/250; A3: 1/500; ORIGINALS EN A3; 0 5 10 GRÀFIQUES	PROTECCIÓ CONTRA INCENDIS. PLANTA DE COMPLIMENT DT-12	6. 4 DE 7

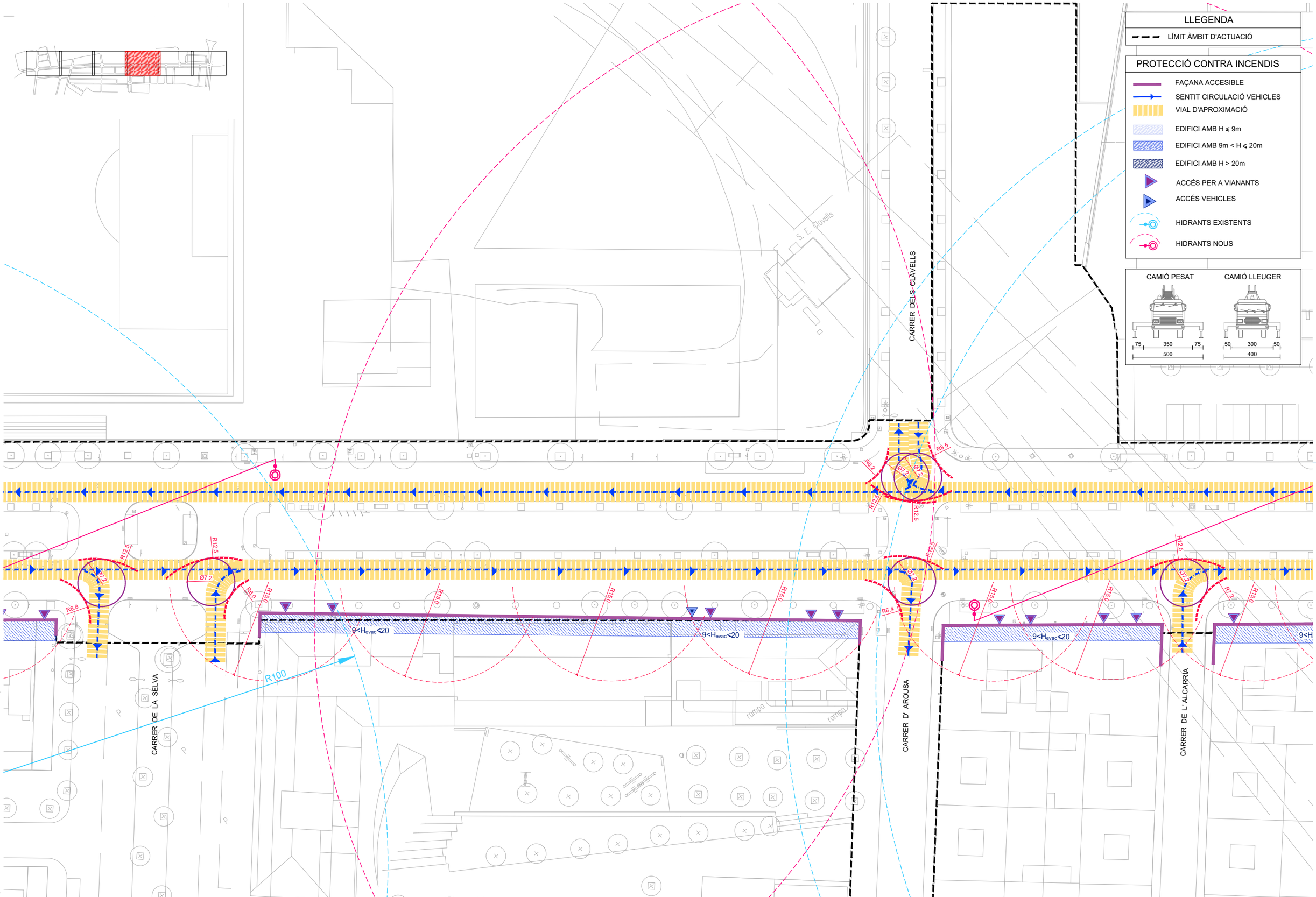

W:\OCP24134_AjSabadell_Collsalarca\06PrExec\02Planols\6_CONTRA_INCENDIS.dwg

CLIENTS: Ajuntament de Sabadell — Àrea d'urbanisme, desenvolupament sostenible i seguretat	**TITOL DEL PROJECTE:** PROJECTE DE REURBANITZACIÓ RONDA COLLSALARCA	**DATA:** FEBRER 2025	**REDACCIÓ DEL PROJECTE:** ANTONI SERRA MONTÉ, ARQUITECTE Coordinador de l'Àrea d'Urbanisme, Desenvolupament Sostenible, i Seguretat ROSA M. FOLCH VÁZQUEZ, ARQ. TÈCNICA SBS SIMON I BLANCO SL LOLA SIMÓN PLAZA · MARIA BLANCO BARGALLÓ · LÚCIA ANTÓN · ANNA TERRICABRAS GENÍS GREEN EFFECT	**ESCALES:** A1: 1/250 · A3: 1/500 · ORIGINALS EN A3 0 5 10 GRÀFIQUES	**NOM DEL PLÀNOL:** PROTECCIÓ CONTRA INCENDIS PLANTA DE COMPLIMENT DT-12	**PLÀNOL NÚM.** 6 5 DE 7

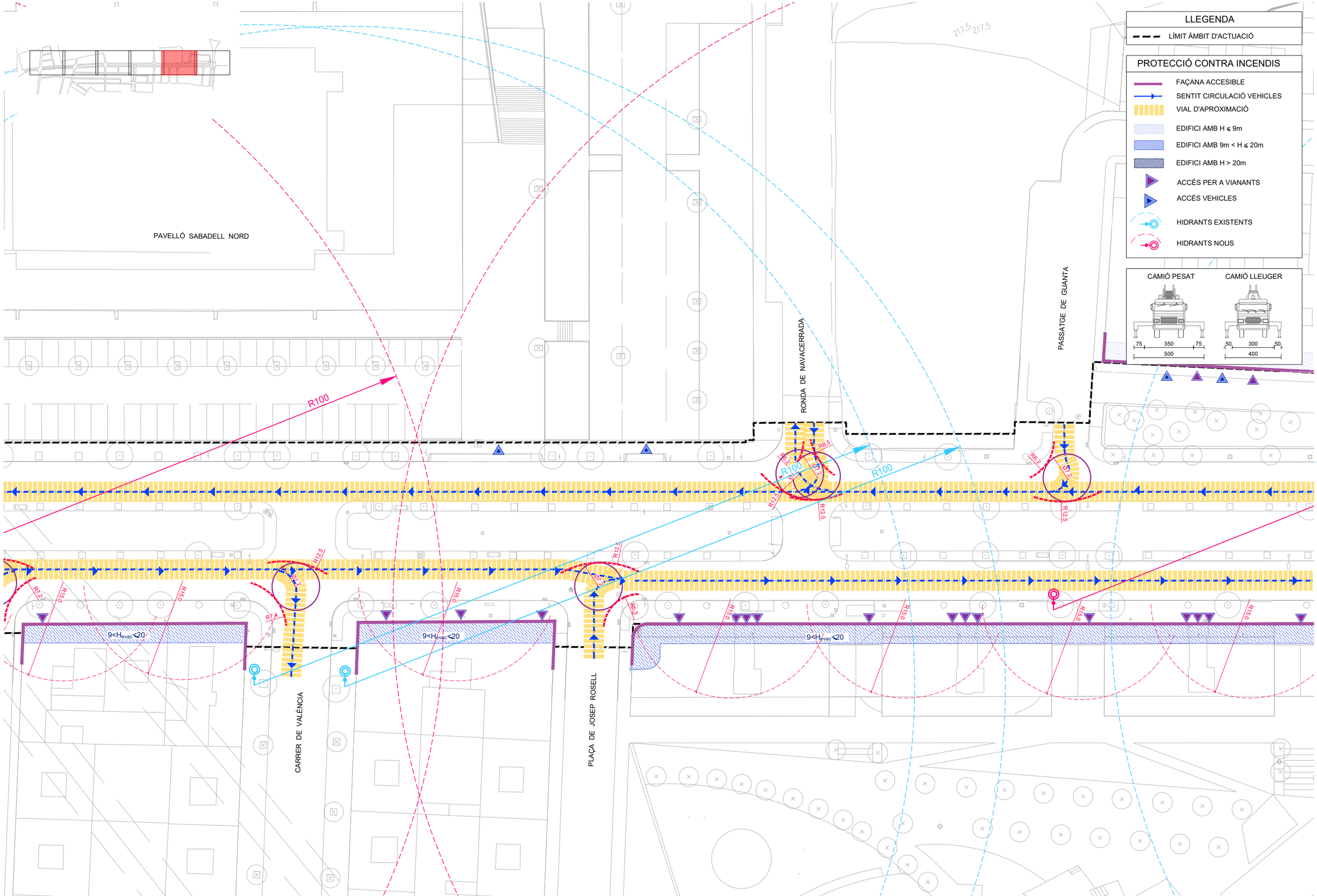

W:\OCIP24134_A\Sabadell_Collsalarca\06PExec\02Plano\s6_CONTRA_INCENDIS.dwg

CLIENTS:	TITOL DEL PROJECTE:	DATA:	REDACCIÓ DEL PROJECTE:	ESCALES:	NOM DEL PLÀNOL:	PLÀNOL NÚM.
Ajuntament de Sabadell Àrea d'urbanisme, desenvolupament sostenible i seguretat	PROJECTE DE REURBANITZACIÓ RONDA COLLSALARCA	FEBRER 2025	ANTONI SERRA MONTÉ, ARQUITECTE Coordinador de l'Àrea d'Urbanisme, Desenvolupament Sostenible, i Seguretat ROSA M. FOLCH VÁZQUEZ, ARQ. TÈCNICA SBS SIMON I BLANCO SL LOLA SIMÓN PLAZA · MARIA BLANCO BARGALLÓ · LÚCIA ANTÓN · ANNA TERRICABRAS GENÍS GREEN EFFECT	A1: 1/250 A3: 1/500 ORIGINALS EN A3 0 5 10 GRÀFIQUES	PROTECCIÓ CONTRA INCENDIS PLANTA DE COMPLIMENT DT-12	6 6 DE 7

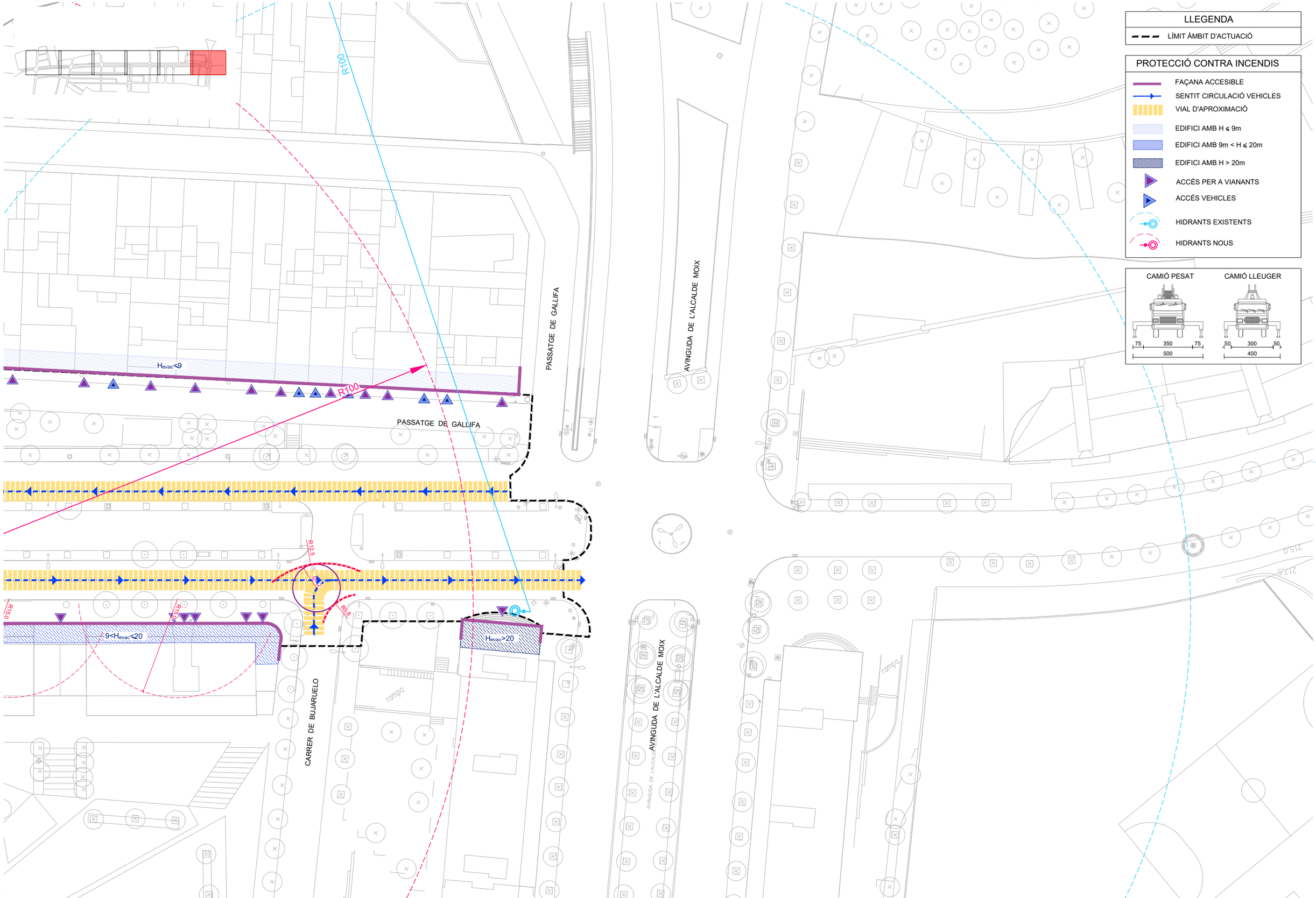

W:\OC\P24134_A\Sabadell_Collsalarca\06PExec\02Planols\6_CONTRA_INCENDIS.dwg

CLIENTS: Ajuntament de Sabadell — Àrea d'urbanisme, desenvolupament sostenible i seguretat	**TITOL DEL PROJECTE:** PROJECTE DE REURBANITZACIÓ RONDA COLLSALARCA	**DATA:** FEBRER 2025	**REDACCIÓ DEL PROJECTE:** ANTONI SERRA MONTÉ, ARQUITECTE Coordinador de l'Àrea d'Urbanisme, Desenvolupament Sostenible, i Seguretat ROSA M. FOLCH VÁZQUEZ, ARQ. TÈCNICA SBS SIMON I BLANCO SL LOLA SIMÓN PLAZA · MARIA BLANCO BARGALLÓ · LÚCIA ANTÓN · ANNA TERRICABRAS GENÍS GREEN EFFECT	**ESCALES:** A1: 1/250 · A3: 1/500 · ORIGINALS EN A3 0 5 10 GRÀFIQUES	**NOM DEL PLÀNOL:** PROTECCIÓ CONTRA INCENDIS PLANTA DE COMPLIMENT DT-12	**PLÀNOL NÚM.** 6 7 DE 7	



W:\OCIP24134_A\Sabadell_Collsalarca\06PrExec\02Plano\s\7.A_PAVIMENT_EXIST.dwg

CLIENTS: Ajuntament de Sabadell — Àrea d'urbanisme, desenvolupament sostenible i seguretat	**TITOL DEL PROJECTE:** PROJECTE DE REURBANITZACIÓ RONDA COLLSALARCA	**DATA:** FEBRER 2025	**REDACCIÓ DEL PROJECTE:** ANTONI SERRA MONTÉ, ARQUITECTE Coordinador de l'Àrea d'Urbanisme, Desenvolupament Sostenible, i Seguretat ROSA M. FOLCH VÁZQUEZ, ARQ. TÈCNICA SBS SIMON I BLANCO SL LOLA SIMÓN PLAZA · MARIA BLANCO BARGALLÓ · LUCIA ANTÓN · ANNA TERRICABRAS GENÍS GREEN EFFECT	**ESCALES:** A1: 1/1250 · A3: 1/2500 · ORIGINALS EN A3 0 25 50 GRÀFIQUES	**NOM DEL PLÀNOL:** FERMS I PAVIMENTS PLANTA ESTAT ACTUAL	**PLÀNOL NÚM.** 7.A 1 DE 7	

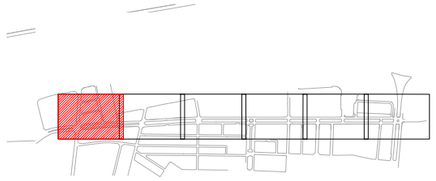

LLEGENDA

- LÍMIT ÀMBIT D'ACTUACIÓ

PAVIMENTACIÓ EXISTENTS

- PAVIMENT DE MESCLA BITUMINOSA
- PAVIMENT DE PANOT
- PAVIMENT DE PECES DE FORMIGÓ PREFABRICAT
- PAVIMENT DE LLAMBORDÍ BASÀLTIC
- PAVIMENT DE FORMIGÓ CONTINU
- GUAL DE VIANANTS AMB BOTONADURA
- GUAL DE VEHICLES
- ESCOCELLS I PARTERRES
- RIGOLA DE FORMIGÓ
- VORADA PREFABRICADA
- PLATAFORMA BUS

W:\OCP24134_AjSabadell_Collsalarca\06PrExec\02Planols\7.A_PAVIMENT_EXIST.dwg

CLIENTS: Ajuntament de Sabadell — Àrea d'urbanisme, desenvolupament sostenible i seguretat

TITOL DEL PROJECTE: PROJECTE DE REURBANITZACIÓ RONDA COLLSALARCA

DATA: FEBRER 2025

REDACCIÓ DEL PROJECTE:
ANTONI SERRA MONTÉ, ARQUITECTE
Coordinador de l'Àrea d'Urbanisme, Desenvolupament Sostenible, i Seguretat
ROSA M. FOLCH VÁZQUEZ, ARQ. TÈCNICA
SBS SIMON I BLANCO SL
LOLA SIMÓN PLAZA · MARIA BLANCO BARGALLÓ · LÚCIA ANTÓN · ANNA TERRICABRAS GENÍS
GREEN EFFECT

ESCALES:
A1: 1/250
A3: 1/500
ORIGINALS EN A3
0 5 10
GRÀFIQUES

NOM DEL PLÀNOL: FERMS I PAVIMENTS
PLANTA ESTAT ACTUAL

PLÀNOL NÚM. 7.A
2 DE 7

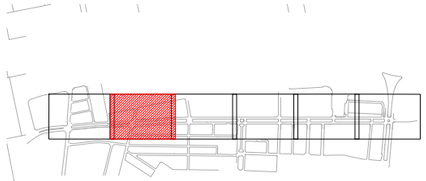

LLEGENDA

- LÍMIT ÀMBIT D'ACTUACIÓ

PAVIMENTACIÓ EXISTENTS

- PAVIMENT DE MESCLA BITUMINOSA
- PAVIMENT DE PANOT
- PAVIMENT DE PECES DE FORMIGÓ PREFABRICAT
- PAVIMENT DE LLAMBORDÍ BASÀLTIC
- PAVIMENT DE FORMIGÓ CONTINU
- GUAL DE VIANANTS AMB BOTONADURA
- GUAL DE VEHICLES
- ESCOCELLS I PARTERRES
- RIGOLA DE FORMIGÓ
- VORADA PREFABRICADA
- PLATAFORMA BUS

CARRER DE LA LLANERA

CARRER DE LA LLANERA

W:\OCP24134_ASabadell_Collsalarca\06PrExec\02Planols\7.A_PAVIMENT_EXIST.dwg

CLIENTS: Ajuntament de Sabadell — Àrea d'urbanisme, desenvolupament sostenible i seguretat

TITOL DEL PROJECTE: PROJECTE DE REURBANITZACIÓ RONDA COLLSALARCA

DATA: FEBRER 2025

REDACCIÓ DEL PROJECTE:

ANTONI SERRA MONTÉ, ARQUITECTE
Coordinador de l'Àrea d'Urbanisme, Desenvolupament Sostenible, i Seguretat

ROSA M. FOLCH VÁZQUEZ, ARQ. TÈCNICA

SBS SIMON I BLANCO SL — LOLA SIMÓN PLAZA, MARIA BLANCO BARGALLÓ, LÚCIA ANTÓN, ANNA TERRICABRAS GENÍS — GREEN EFFECT

ESCALES:
A1: 1/250
A3: 1/500
ORIGINALS EN A3

0 5 10
GRÀFIQUES

NOM DEL PLÀNOL: FERMS I PAVIMENTS
PLANTA ESTAT ACTUAL

PLÀNOL NÚM. 7.A
3 DE 7

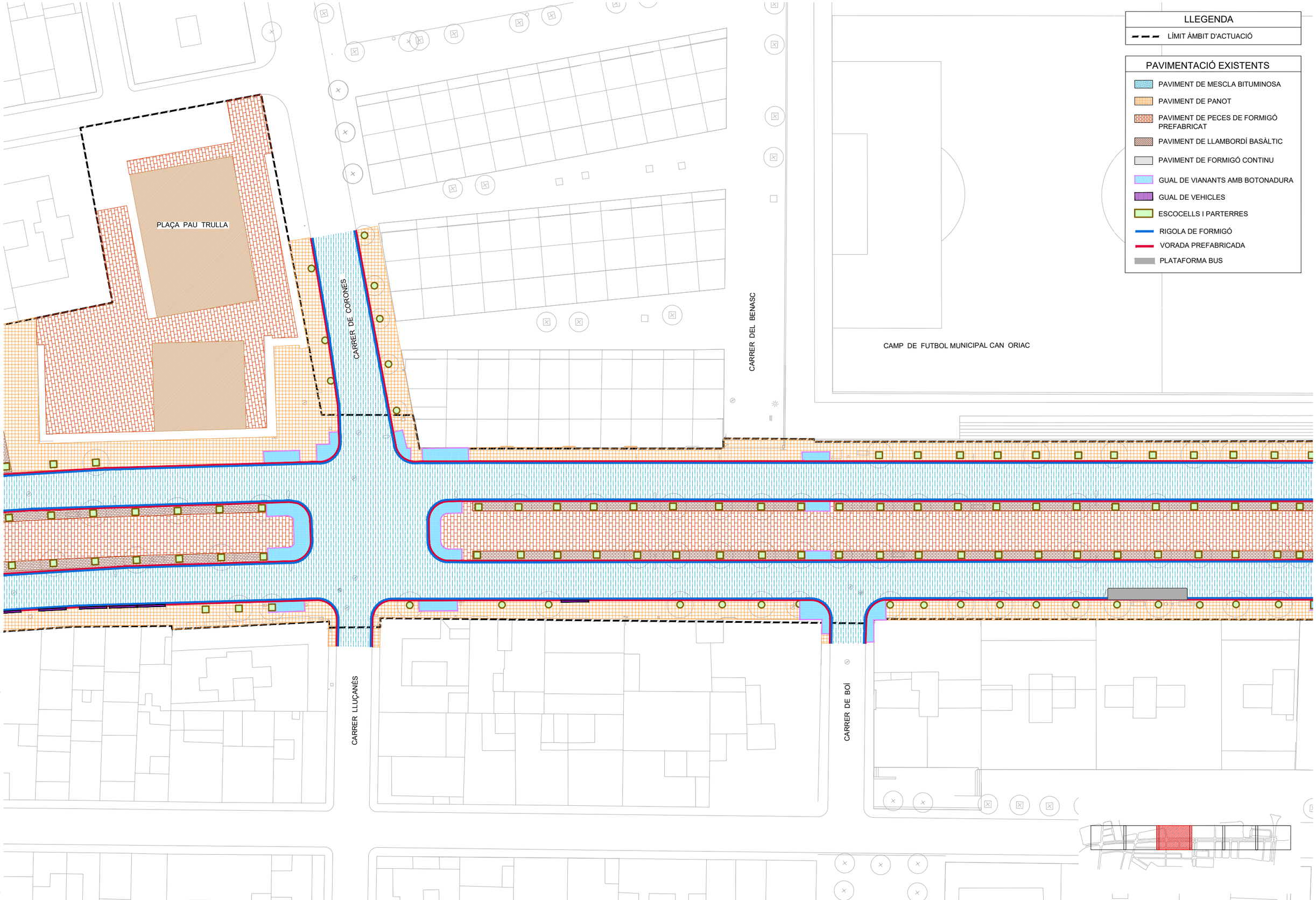

LLEGENDA

- LÍMIT ÀMBIT D'ACTUACIÓ

PAVIMENTACIÓ EXISTENTS

- PAVIMENT DE MESCLA BITUMINOSA
- PAVIMENT DE PANOT
- PAVIMENT DE PECES DE FORMIGÓ PREFABRICAT
- PAVIMENT DE LLAMBORDÍ BASÀLTIC
- PAVIMENT DE FORMIGÓ CONTINU
- GUAL DE VIANANTS AMB BOTONADURA
- GUAL DE VEHICLES
- ESCOCELLS I PARTERRES
- RIGOLA DE FORMIGÓ
- VORADA PREFABRICADA
- PLATAFORMA BUS

W:\OC\P24134_AjSabadell_Collsalarca\06PrExec\02Planols\7.A_PAVIMENT_EXIST.dwg

CLIENTS: Ajuntament de Sabadell — Àrea d'urbanisme, desenvolupament sostenible i seguretat

TITOL DEL PROJECTE: PROJECTE DE REURBANITZACIÓ RONDA COLLSALARCA

DATA: FEBRER 2025

REDACCIÓ DEL PROJECTE:
ANTONI SERRA MONTÉ, ARQUITECTE
Coordinador de l'Àrea d'Urbanisme, Desenvolupament Sostenible, i Seguretat
ROSA M. FOLCH VÁZQUEZ, ARQ. TÈCNICA
SBS SIMON I BLANCO SL
LOLA SIMÓN PLAZA · MARIA BLANCO BARGALLÓ · LÚCIA ANTÓN · ANNA TERRICABRAS GENÍS
GREEN EFFECT

ESCALES:
A1: 1/250
A3: 1/500
ORIGINALS EN A3
0 5 10
GRÀFIQUES

NOM DEL PLÀNOL: FERMS I PAVIMENTS
PLANTA ESTAT ACTUAL

PLÀNOL NÚM. 7.A
4 DE 7

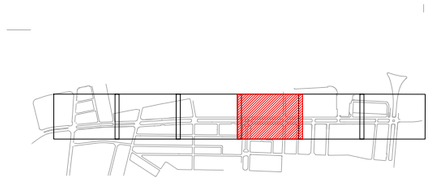

LLEGENDA

- LÍMIT ÀMBIT D'ACTUACIÓ

PAVIMENTACIÓ EXISTENTS

- PAVIMENT DE MESCLA BITUMINOSA
- PAVIMENT DE PANOT
- PAVIMENT DE PECES DE FORMIGÓ PREFABRICAT
- PAVIMENT DE LLAMBORDÍ BASÀLTIC
- PAVIMENT DE FORMIGÓ CONTINU
- GUAL DE VIANANTS AMB BOTONADURA
- GUAL DE VEHICLES
- ESCOCELLS I PARTERRES
- RIGOLA DE FORMIGÓ
- VORADA PREFABRICADA
- PLATAFORMA BUS

W:\OCIP24134_AjSabadell_Collsalarca\06PExec\02Planols\7.A_PAVIMENT_EXIST.dwg

CLIENTS: Ajuntament de Sabadell — Àrea d'urbanisme, desenvolupament sostenible i seguretat	**TITOL DEL PROJECTE:** PROJECTE DE REURBANITZACIÓ RONDA COLLSALARCA	**DATA:** FEBRER 2025	**REDACCIÓ DEL PROJECTE:** ANTONI SERRA MONTÉ, ARQUITECTE Coordinador de l'Àrea d'Urbanisme, Desenvolupament Sostenible, i Seguretat ROSA M. FOLCH VÁZQUEZ, ARQ. TÈCNICA SBS SIMON I BLANCO SL — LOLA SIMÓN PLAZA, MARIA BLANCO BARGALLÓ, LÚCIA ANTÓN, ANNA TERRICABRAS GENÍS GREEN EFFECT	**ESCALES:** A1: 1/250 — A3: 1/500 — ORIGINALS EN A3 0 5 10 GRÀFIQUES	**NOM DEL PLÀNOL:** FERMS I PAVIMENTS PLANTA ESTAT ACTUAL	**PLÀNOL NÚM.** 7.A 5 DE 7	

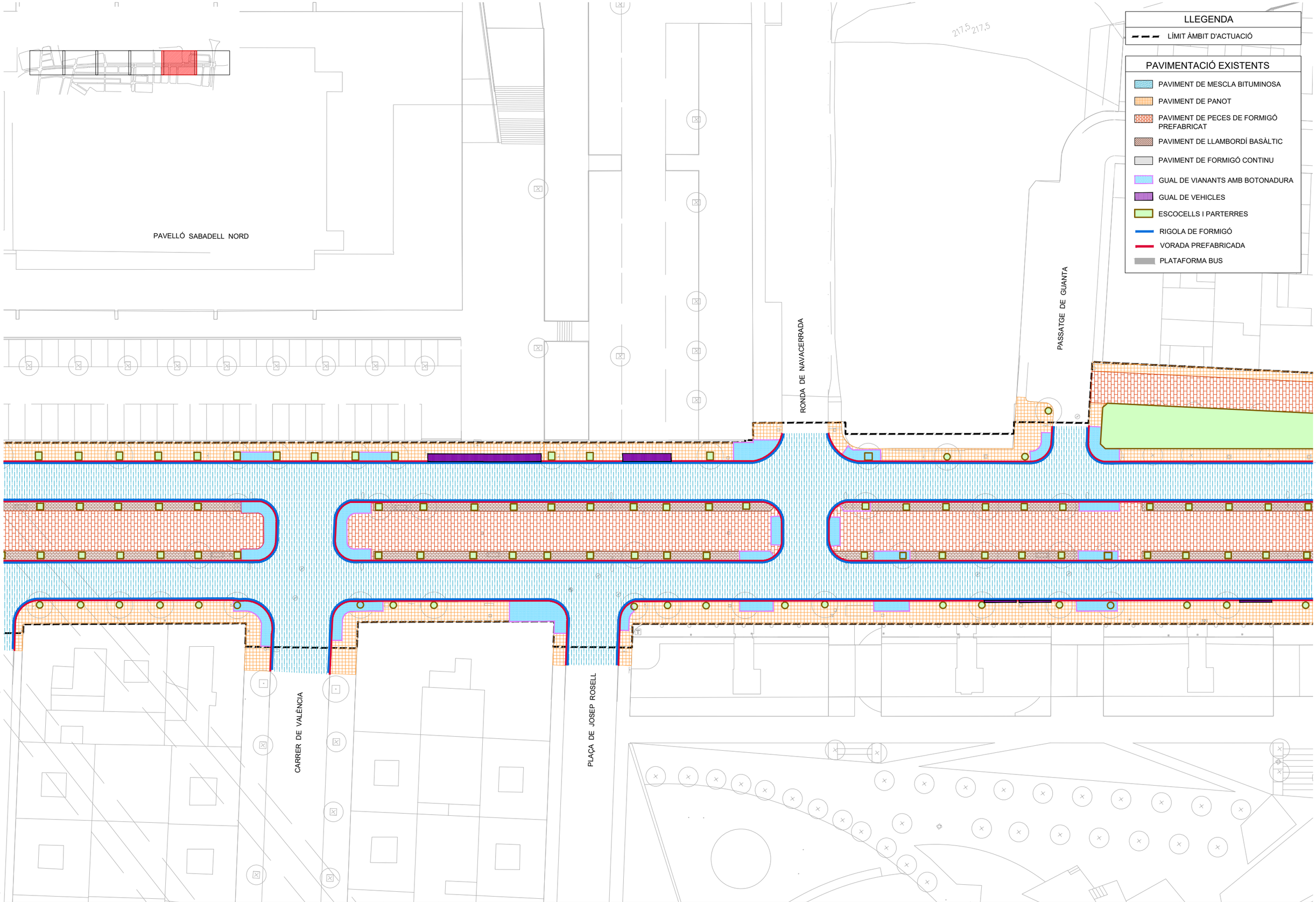

W:\OC\P24134_AjSabadell_Collsalarca\06PrExec\02Planols\7.A_PAVIMENT_EXIST.dwg

CLIENTS: Ajuntament de Sabadell — Àrea d'urbanisme, desenvolupament sostenible i seguretat

TITOL DEL PROJECTE: PROJECTE DE REURBANITZACIÓ RONDA COLLSALARCA

DATA: FEBRER 2025

REDACCIÓ DEL PROJECTE:
ANTONI SERRA MONTÉ, ARQUITECTE
Coordinador de l'Àrea d'Urbanisme, Desenvolupament Sostenible, i Seguretat
ROSA M. FOLCH VÁZQUEZ, ARQ. TÈCNICA
SBS SIMON I BLANCO SL
LOLA SIMÓN PLAZA · MARIA BLANCO BARGALLÓ · LÚCIA ANTÓN · ANNA TERRICABRAS GENÍS
GREEN EFFECT

ESCALES:
A1: 1/250
A3: 1/500
ORIGINALS EN A3
0 5 10
GRÀFIQUES

NOM DEL PLÀNOL: FERMS I PAVIMENTS
PLANTA ESTAT ACTUAL

PLÀNOL NÚM. 7.A
6 DE 7

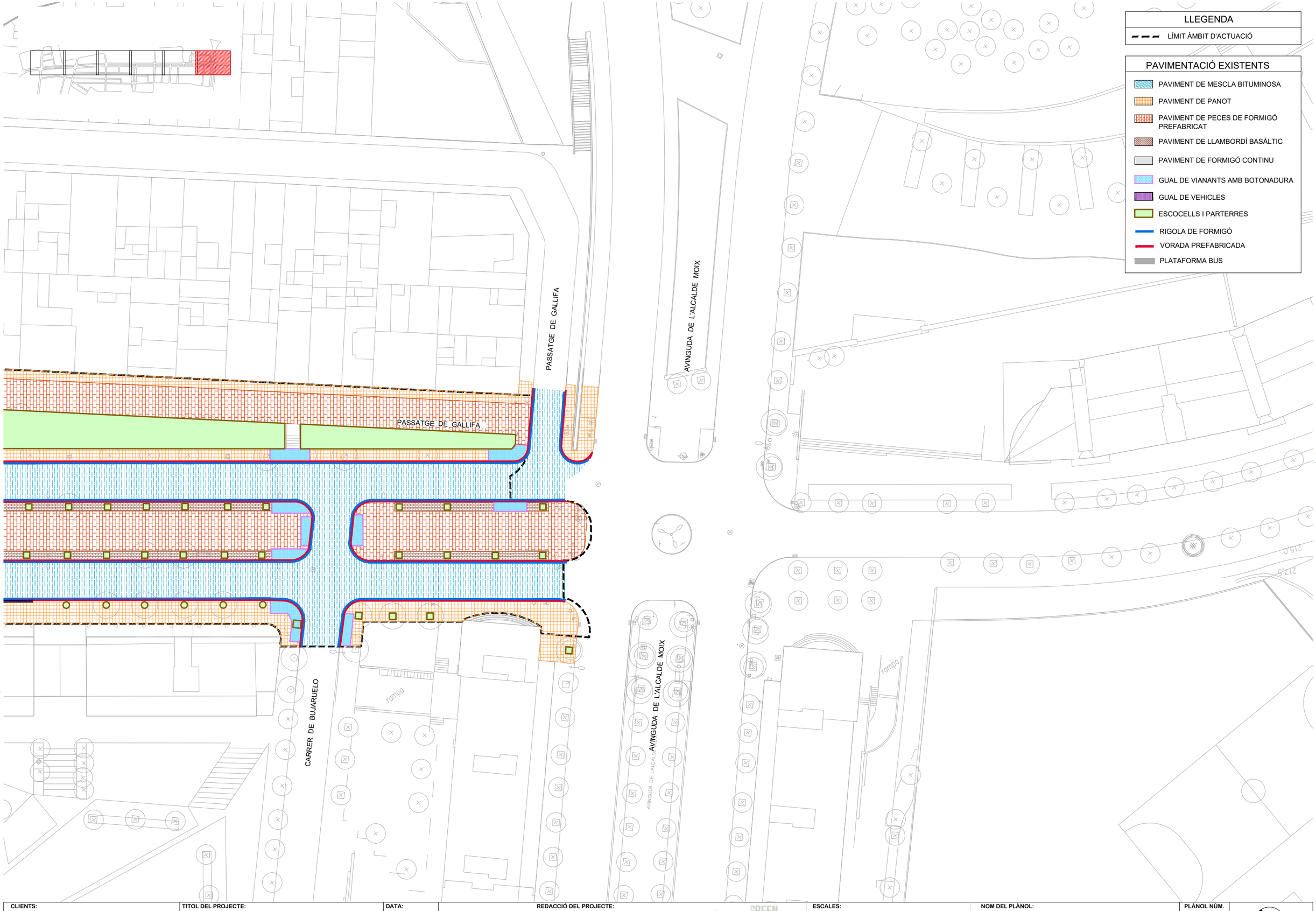

W:\OC\P24134_AjSabadell_Collsalarca\06PrExec\02Planols\7.A_PAVIMENT_EXIST.dwg

CLIENTS: Ajuntament de Sabadell — Àrea d'urbanisme, desenvolupament sostenible i seguretat

TITOL DEL PROJECTE: PROJECTE DE REURBANITZACIÓ RONDA COLLSALARCA

DATA: FEBRER 2025

REDACCIÓ DEL PROJECTE:
ANTONI SERRA MONTÉ, ARQUITECTE
Coordinador de l'Àrea d'Urbanisme, Desenvolupament Sostenible, i Seguretat
ROSA M. FOLCH VÁZQUEZ, ARQ. TÈCNICA
SBS SIMON I BLANCO SL
LOLA SIMÓN PLAZA · MARIA BLANCO BARGALLÓ · LUCIA ANTÓN · ANNA TERRICABRAS GENÍS
GREEN EFFECT

ESCALES: A1: 1/250 · A3: 1/500 · ORIGINALS EN A3 · 0 5 10 GRÀFIQUES

NOM DEL PLÀNOL: FERMS I PAVIMENTS
PLANTA ESTAT ACTUAL

PLÀNOL NÚM. 7.A
7 DE 7

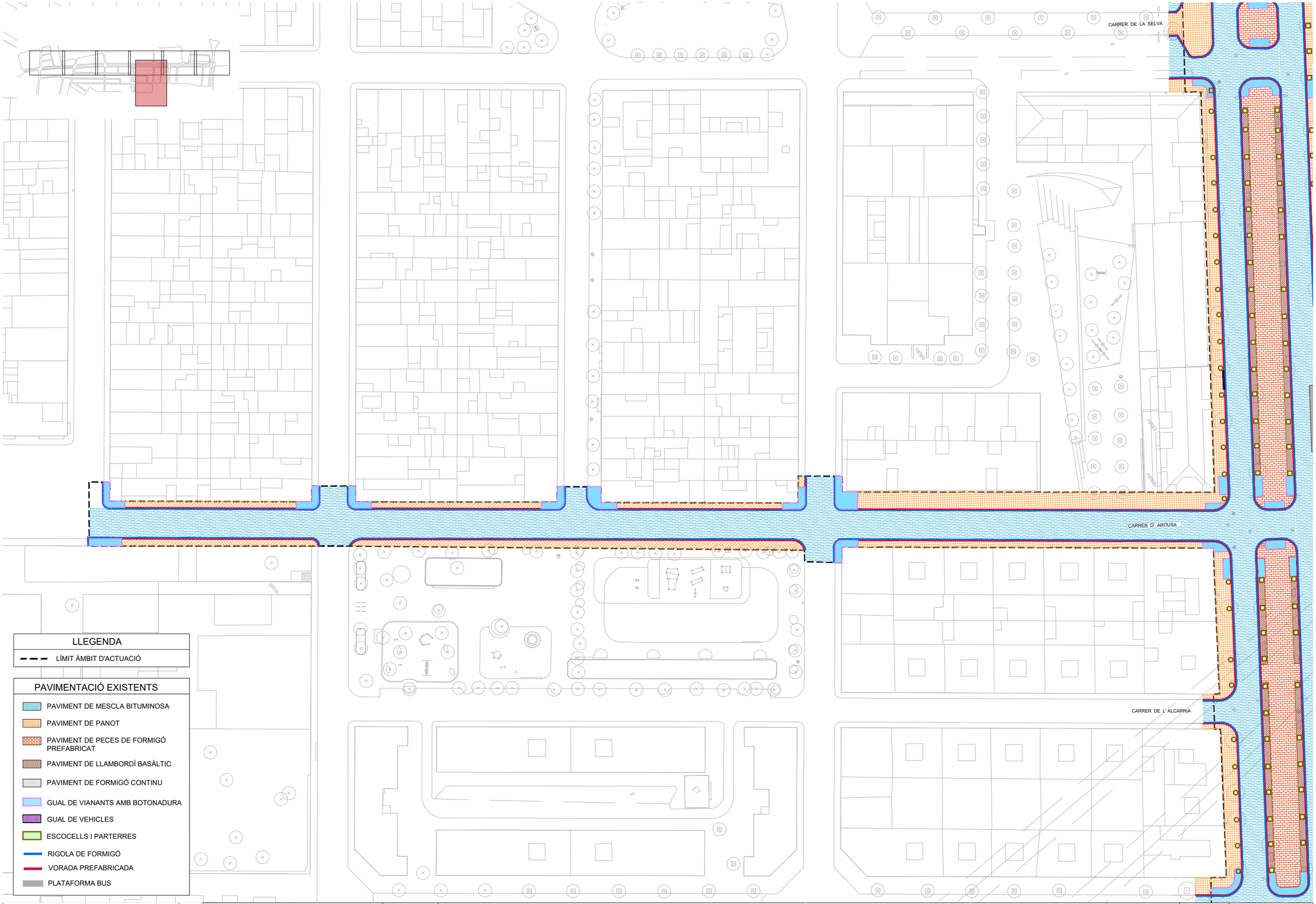

W:\OCIP24134_AjSabadell_Collsalarca\06PExec\02Planols\7.A.1_PAVIMENT_EXIST_AROUSA.dwg

CLIENTS: Ajuntament de Sabadell — Àrea d'urbanisme, desenvolupament sostenible i seguretat

TITOL DEL PROJECTE: PROJECTE DE REURBANITZACIÓ RONDA COLLSALARCA

DATA: FEBRER 2025

REDACCIÓ DEL PROJECTE:
ANTONI SERRA MONTÉ, ARQUITECTE
Coordinador de l'Àrea d'Urbanisme, Desenvolupament Sostenible, i Seguretat
ROSA M. FOLCH VÁZQUEZ, ARQ. TÈCNICA
SBS SIMON I BLANCO SL
LOLA SIMÓN PLAZA · MARIA BLANCO BARGALLÓ · LÚCIA ANTÓN · ANNA TERRICABRAS GENÍS
GREEN EFFECT

ESCALES:
A1: 1/350
A3: 1/750
ORIGINALS EN A3
0 7.5 15
GRÀFIQUES

NOM DEL PLÀNOL: FERMS I PAVIMENTS
PLANTA ESTAT ACTUAL - CARRER D'AROUSA

PLÀNOL NÚM. 7.A.1
1 DE 1

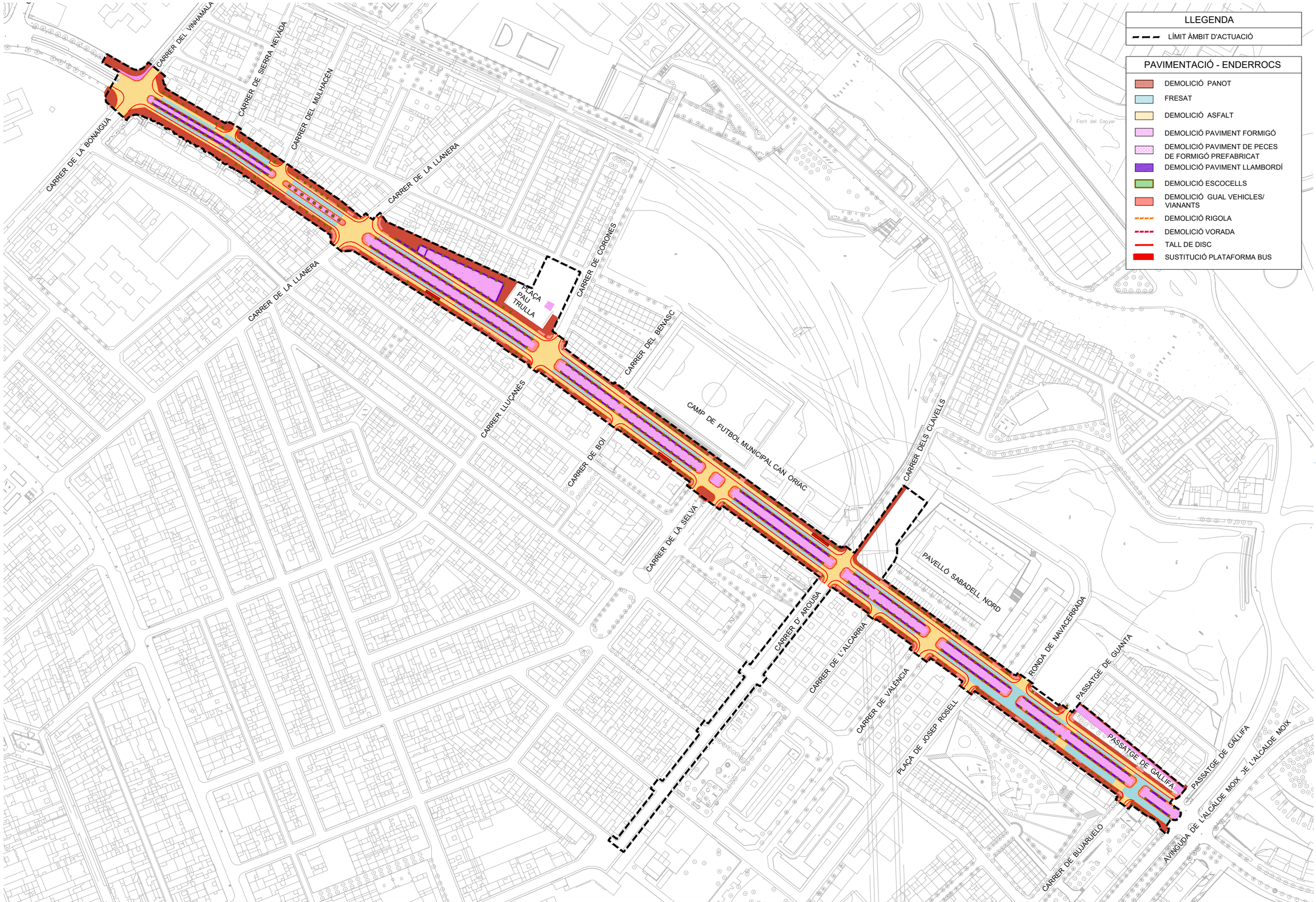

W:\OCIP\24134_A\Sabadell_Collsalarca\06PExec\02Planols\7.B_PAVIMENT_ENDERROCS.dwg

CLIENTS: Ajuntament de Sabadell — Àrea d'urbanisme, desenvolupament sostenible i seguretat

TITOL DEL PROJECTE: PROJECTE DE REURBANITZACIÓ RONDA COLLSALARCA

DATA: FEBRER 2025

ANTONI SERRA MONTÉ, ARQUITECTE
Coordinador de l'Àrea d'Urbanisme, Desenvolupament Sostenible, i Seguretat
ROSA M. FOLCH VÁZQUEZ, ARQ. TÈCNICA

REDACCIÓ DEL PROJECTE: SBS SIMON I BLANCO SL — LOLA SIMÓN PLAZA, MARIA BLANCO BARGALLÓ, LÚCIA ANTÓN, ANNA TERRICABRAS GENÍS — GREEN EFFECT

ESCALES: A1: 1/1250 — A3: 1/2500 — ORIGINALS EN A3 — 0 25 50 GRÀFIQUES

NOM DEL PLÀNOL: FERMS I PAVIMENTS — PLANTA D'ENDERROCS

PLÀNOL NÚM. 7.B — 1 DE 7

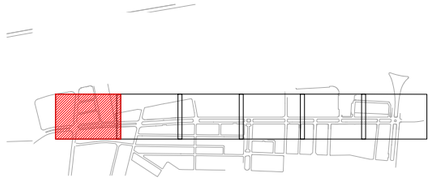

LLEGENDA

- LÍMIT ÀMBIT D'ACTUACIÓ

PAVIMENTACIÓ - ENDERROCS

- DEMOLICIÓ PANOT
- FRESAT
- DEMOLICIÓ ASFALT
- DEMOLICIÓ PAVIMENT FORMIGÓ
- DEMOLICIÓ PAVIMENT DE PECES DE FORMIGÓ PREFABRICAT
- DEMOLICIÓ PAVIMENT LLAMBORDÍ
- DEMOLICIÓ ESCOCELLS
- DEMOLICIÓ GUAL VEHICLES/ VIANANTS
- DEMOLICIÓ RIGOLA
- DEMOLICIÓ VORADA
- TALL DE DISC
- SUSTITUCIÓ PLATAFORMA BUS

W:\OC\P24134_A\Sabadell_Collsalarca\06PrExec\02Planols\7_B_PAVIMENT_ENDERROCS.dwg

CLIENTS:
Ajuntament de Sabadell
Àrea d'urbanisme, desenvolupament sostenible i seguretat

TITOL DEL PROJECTE:
PROJECTE DE REURBANITZACIÓ RONDA COLLSALARCA

DATA:
FEBRER 2025

REDACCIÓ DEL PROJECTE:
ANTONI SERRA MONTÉ, ARQUITECTE
Coordinador de l'Àrea d'Urbanisme, Desenvolupament Sostenible, i Seguretat
ROSA M. FOLCH VÁZQUEZ, ARQ. TÈCNICA
SBS SIMON I BLANCO SL
LOLA SIMÓN PLAZA · MARIA BLANCO BARGALLÓ · LUCIA ANTÓN · ANNA TERRICABRAS GENÍS
GREEN EFFECT

ESCALES:
A1: 1/250
A3: 1/500
ORIGINALS EN A3
0 5 10
GRÀFIQUES

NOM DEL PLÀNOL:
FERMS I PAVIMENTS
PLANTA D'ENDERROCS

PLÀNOL NÚM.
7.B
2 DE 7

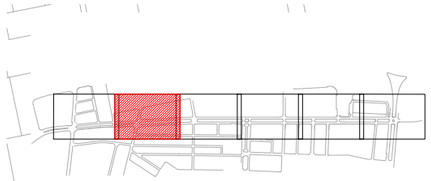

LLEGENDA

- LÍMIT ÀMBIT D'ACTUACIÓ

PAVIMENTACIÓ - ENDERROCS

- DEMOLICIÓ PANOT
- FRESAT
- DEMOLICIÓ ASFALT
- DEMOLICIÓ PAVIMENT FORMIGÓ
- DEMOLICIÓ PAVIMENT DE PECES DE FORMIGÓ PREFABRICAT
- DEMOLICIÓ PAVIMENT LLAMBORDÍ
- DEMOLICIÓ ESCOCELLS
- DEMOLICIÓ GUAL VEHICLES/ VIANANTS
- DEMOLICIÓ RIGOLA
- DEMOLICIÓ VORADA
- TALL DE DISC
- SUSTITUCIÓ PLATAFORMA BUS

CARRER DE LA LLANERA

CARRER DE LA LLANERA

W:\OC\P24134_A\Sabadell_Collsalarca\06PrExec\02Planols\7_B_PAVIMENT_ENDERROCS.dwg

CLIENTS:
Ajuntament de Sabadell
Àrea d'urbanisme, desenvolupament sostenible i seguretat

TITOL DEL PROJECTE:
PROJECTE DE REURBANITZACIÓ RONDA COLLSALARCA

DATA:
FEBRER 2025

REDACCIÓ DEL PROJECTE:
ANTONI SERRA MONTÉ, ARQUITECTE
Coordinador de l'Àrea d'Urbanisme, Desenvolupament Sostenible, i Seguretat
ROSA M. FOLCH VÁZQUEZ, ARQ. TÈCNICA
SIMON I BLANCO SL
LOLA SIMÓN PLAZA · MARIA BLANCO BARGALLÓ · LUCIA ANTÓN · ANNA TERRICABRAS GENÍS
GREEN EFFECT

ESCALES:
A1: 1/250
A3: 1/500
ORIGINALS EN A3
0 5 10
GRÀFIQUES

NOM DEL PLÀNOL:
FERMS I PAVIMENTS
PLANTA D'ENDERROCS

PLÀNOL NÚM.
7.B
3 DE 7

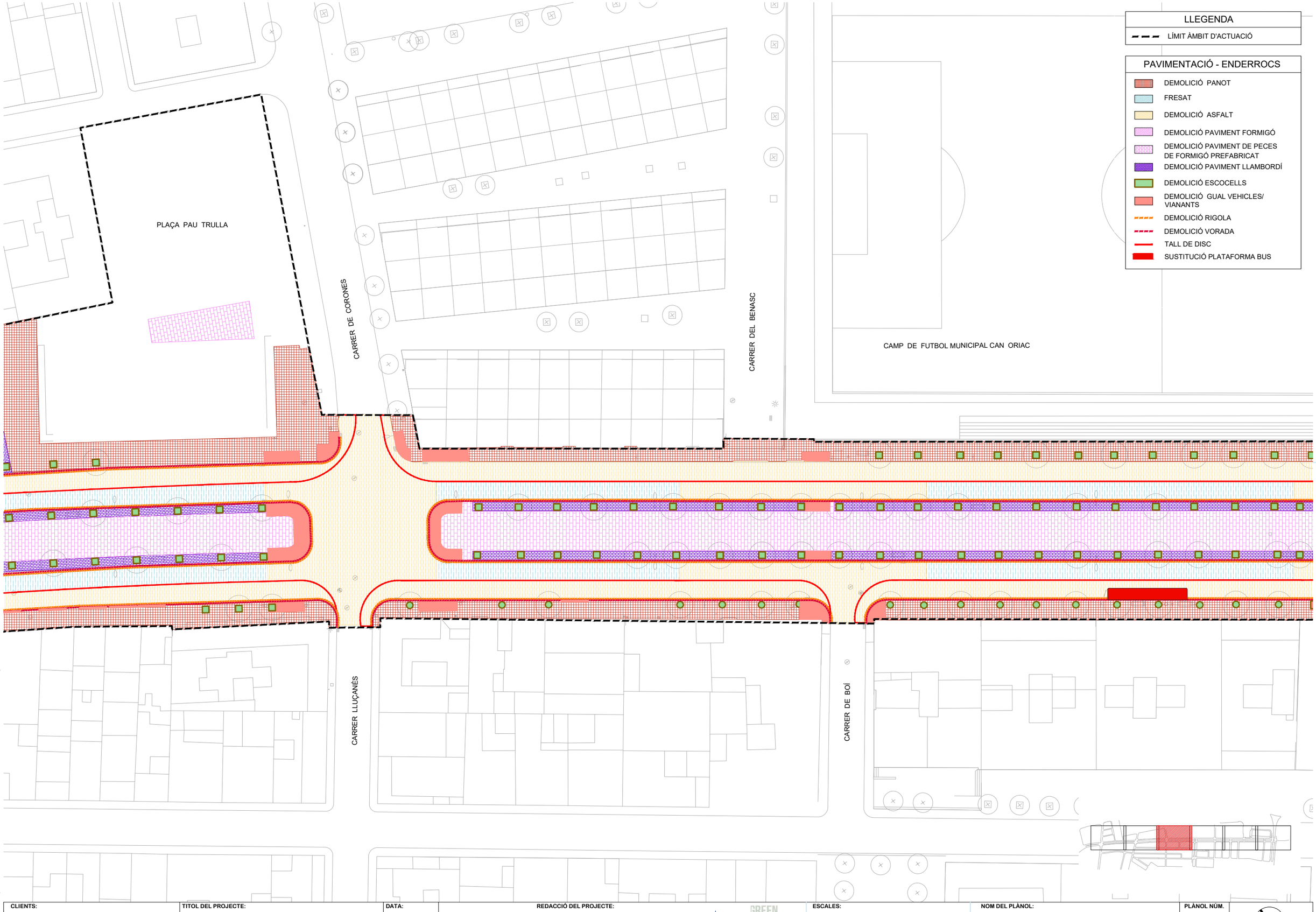

LLEGENDA

- LÍMIT ÀMBIT D'ACTUACIÓ

PAVIMENTACIÓ - ENDERROCS

- DEMOLICIÓ PANOT
- FRESAT
- DEMOLICIÓ ASFALT
- DEMOLICIÓ PAVIMENT FORMIGÓ
- DEMOLICIÓ PAVIMENT DE PECES DE FORMIGÓ PREFABRICAT
- DEMOLICIÓ PAVIMENT LLAMBORDÍ
- DEMOLICIÓ ESCOCELLS
- DEMOLICIÓ GUAL VEHICLES/ VIANANTS
- DEMOLICIÓ RIGOLA
- DEMOLICIÓ VORADA
- TALL DE DISC
- SUSTITUCIÓ PLATAFORMA BUS

W:\OC\P24134_AjSabadell_Collsalarca\06PrExec\02Planols\7.B_PAVIMENT_ENDERROCS.dwg

CLIENTS: Ajuntament de Sabadell — Àrea d'urbanisme, desenvolupament sostenible i seguretat

TITOL DEL PROJECTE: PROJECTE DE REURBANITZACIÓ RONDA COLLSALARCA

DATA: FEBRER 2025

REDACCIÓ DEL PROJECTE:
ANTONI SERRA MONTÉ, ARQUITECTE
Coordinador de l'Àrea d'Urbanisme, Desenvolupament Sostenible, i Seguretat
ROSA M. FOLCH VÁZQUEZ, ARQ. TÈCNICA
SBS SIMON I BLANCO EL
LOLA SIMÓN PLAZA · MARIA BLANCO BARGALLÓ · LUCIA ANTÓN · ANNA TERRICABRAS GENÍS
GREEN EFFECT

ESCALES:
A1: 1/250
A3: 1/500
ORIGINALS EN A3
0 5 10
GRÀFIQUES

NOM DEL PLÀNOL: FERMS I PAVIMENTS
PLANTA D'ENDERROCS

PLÀNOL NÚM. 7.B
4 DE 7

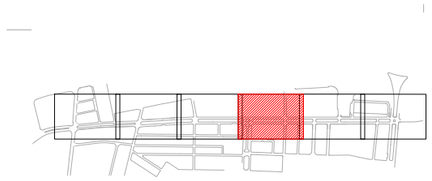

LLEGENDA

- LÍMIT ÀMBIT D'ACTUACIÓ

PAVIMENTACIÓ - ENDERROCS

- DEMOLICIÓ PANOT
- FRESAT
- DEMOLICIÓ ASFALT
- DEMOLICIÓ PAVIMENT FORMIGÓ
- DEMOLICIÓ PAVIMENT DE PECES DE FORMIGÓ PREFABRICAT
- DEMOLICIÓ PAVIMENT LLAMBORDÍ
- DEMOLICIÓ ESCOCELLS
- DEMOLICIÓ GUAL VEHICLES/ VIANANTS
- DEMOLICIÓ RIGOLA
- DEMOLICIÓ VORADA
- TALL DE DISC
- SUSTITUCIÓ PLATAFORMA BUS

W:\OC\P24134_A\Sabadell_Collsalarca\06PrExec\02Planols\7_B_PAVIMENT_ENDERROCS.dwg

CLIENTS: Ajuntament de Sabadell — Àrea d'urbanisme, desenvolupament sostenible i seguretat

TITOL DEL PROJECTE: PROJECTE DE REURBANITZACIÓ RONDA COLLSALARCA

DATA: FEBRER 2025

REDACCIÓ DEL PROJECTE:
ANTONI SERRA MONTÉ, ARQUITECTE
Coordinador de l'Àrea d'Urbanisme, Desenvolupament Sostenible, i Seguretat
ROSA M. FOLCH VÁZQUEZ, ARQ. TÈCNICA
SBS SIMON I BLANCO SL
LOLA SIMÓN PLAZA · MARIA BLANCO BARGALLÓ · LUCIA ANTÓN · ANNA TERRICABRAS GENÍS
GREEN EFFECT

ESCALES:
A1: 1/250
A3: 1/500
ORIGINALS EN A3
0 5 10
GRÀFIQUES

NOM DEL PLÀNOL: FERMS I PAVIMENTS
PLANTA D'ENDERROCS

PLÀNOL NÚM. 7.B
5 DE 7

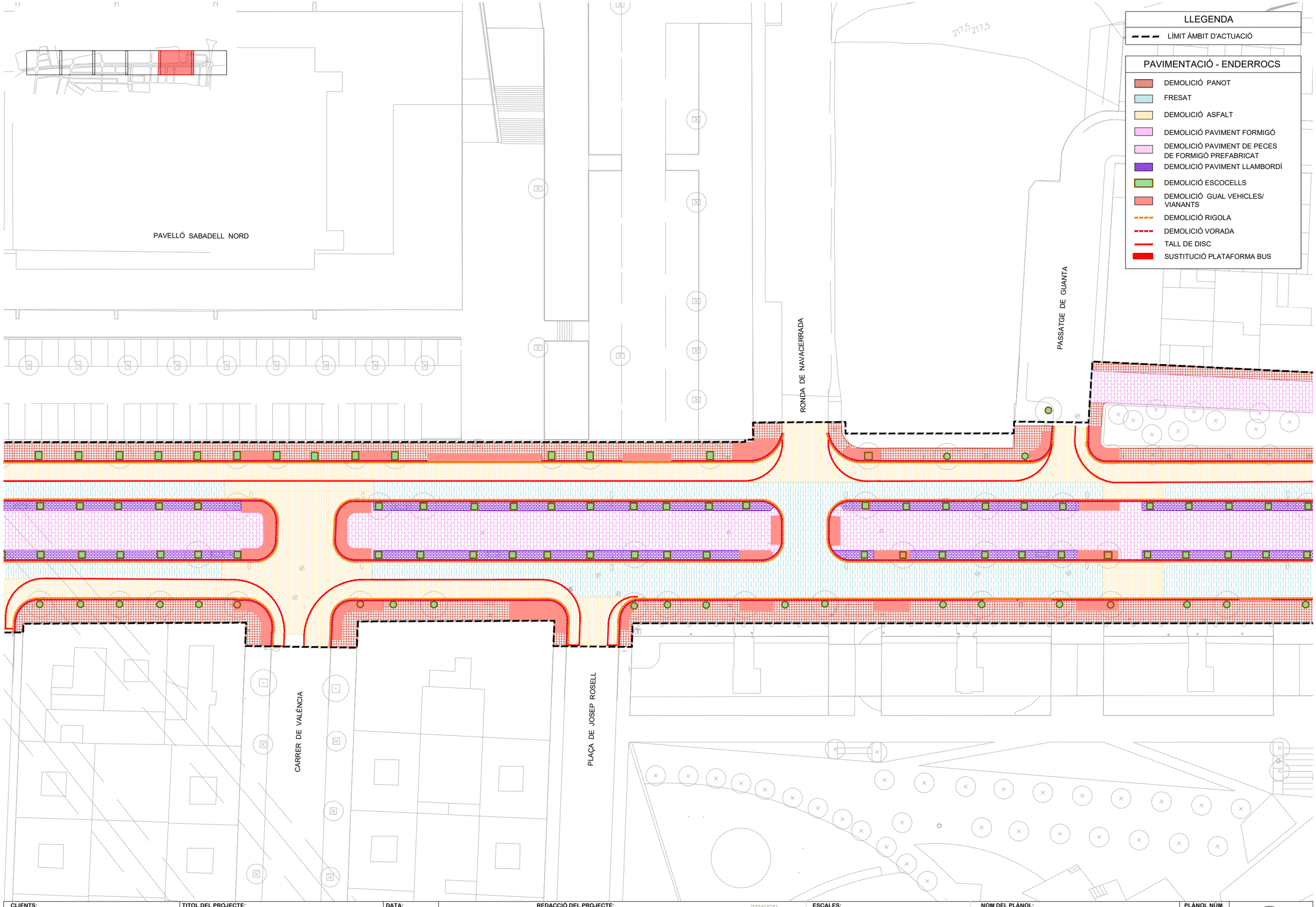

W:\OC\P24134_AjSabadell_Collsalarca\06PrExec\02Planols\7.B_PAVIMENT_ENDERROCS.dwg

CLIENTS: Ajuntament de Sabadell — Àrea d'urbanisme, desenvolupament sostenible i seguretat	**TITOL DEL PROJECTE:** PROJECTE DE REURBANITZACIÓ RONDA COLLSALARCA	**DATA:** FEBRER 2025	**REDACCIÓ DEL PROJECTE:** ANTONI SERRA MONTÉ, ARQUITECTE. Coordinador de l'Àrea d'Urbanisme, Desenvolupament Sostenible, i Seguretat. ROSA M. FOLCH VÁZQUEZ, ARQ. TÈCNICA. SBS SIMON I BLANCO SL. LOLA SIMÓN PLAZA. MARIA BLANCO BARGALLÓ. LUCIA ANTÓN. GREEN EFFECT ANNA TERRICABRAS GENÍS	**ESCALES:** A1: 1/250 A3: 1/500 ORIGINALS EN A3. 0 5 10 GRÀFIQUES	**NOM DEL PLÀNOL:** FERMS I PAVIMENTS PLANTA D'ENDERROCS	**PLÀNOL NÚM.** 7.B 6 DE 7

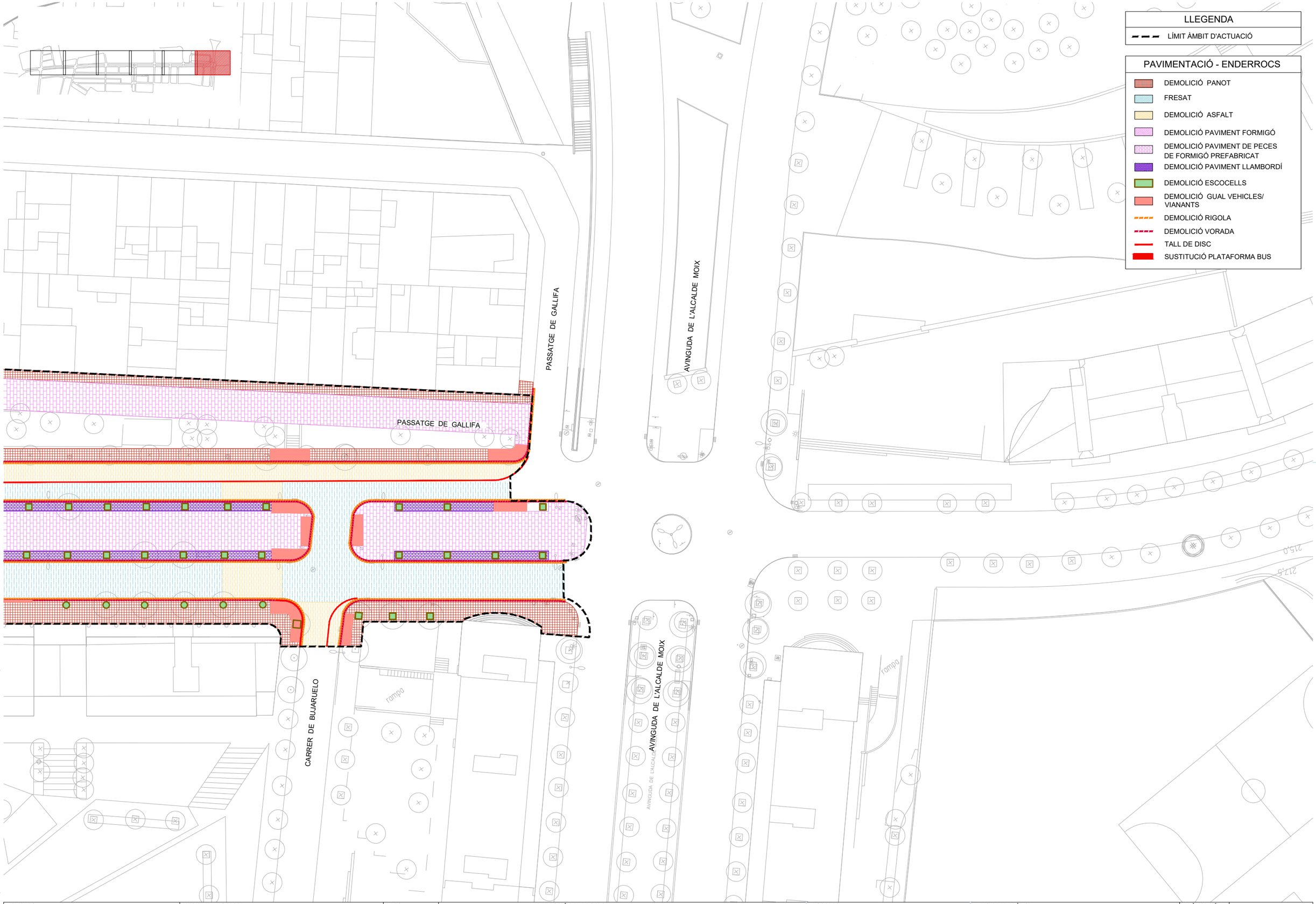

LLEGENDA

- LÍMIT ÀMBIT D'ACTUACIÓ

PAVIMENTACIÓ - ENDERROCS

- DEMOLICIÓ PANOT
- FRESAT
- DEMOLICIÓ ASFALT
- DEMOLICIÓ PAVIMENT FORMIGÓ
- DEMOLICIÓ PAVIMENT DE PECES DE FORMIGÓ PREFABRICAT
- DEMOLICIÓ PAVIMENT LLAMBORDÍ
- DEMOLICIÓ ESCOCELLS
- DEMOLICIÓ GUAL VEHICLES/ VIANANTS
- DEMOLICIÓ RIGOLA
- DEMOLICIÓ VORADA
- TALL DE DISC
- SUSTITUCIÓ PLATAFORMA BUS

W:\OCIP\24134_Aj\Sabadell_Collsalarca\06PExec\02Plan\ols\7.B_PAVIMENT_ENDERROCS.dwg

CLIENTS: Ajuntament de Sabadell — Àrea d'urbanisme, desenvolupament sostenible i seguretat

TITOL DEL PROJECTE: PROJECTE DE REURBANITZACIÓ RONDA COLLSALARCA

DATA: FEBRER 2025

REDACCIÓ DEL PROJECTE:
ANTONI SERRA MONTÉ, ARQUITECTE
Coordinador de l'Àrea d'Urbanisme, Desenvolupament Sostenible, i Seguretat
ROSA M. FOLCH VÁZQUEZ, ARQ. TÈCNICA
SBS SIMON I BLANCO SL
LOLA SIMÓN PLAZA · MARIA BLANCO BARGALLÓ · LUCIA ANTÓN · ANNA TERRICABRAS GENÍS
GREEN EFFECT

ESCALES:
A1: 1/250
A3: 1/500
ORIGINALS EN A3
0 5 10
GRÀFIQUES

NOM DEL PLÀNOL: FERMS I PAVIMENTS
PLANTA D'ENDERROCS

PLÀNOL NÚM. 7.B
7 DE 7

CARRER DE LA SELVA

CARRER D' AROUSA

CARRER DE L' ALCARRIA

LLEGENDA

LÍMIT ÀMBIT D'ACTUACIÓ

PAVIMENTACIÓ - ENDERROCS

- DEMOLICIÓ PANOT
- FRESAT
- DEMOLICIÓ ASFALT
- DEMOLICIÓ PAVIMENT FORMIGÓ
- DEMOLICIÓ PAVIMENT DE PECES DE FORMIGÓ PREFABRICAT
- DEMOLICIÓ PAVIMENT LLAMBORDÍ
- DEMOLICIÓ ESCOCELLS
- DEMOLICIÓ GUAL VEHICLES/ VIANANTS
- DEMOLICIÓ RIGOLA
- DEMOLICIÓ VORADA
- TALL DE DISC
- SUSTITUCIÓ PLATAFORMA BUS

W:\OCIP24134_AjSabadell_Collsalarca\06PExec\02Planols\7.B.1_PAVIMENT_ENDER_AROUSA.dwg

CLIENTS: Ajuntament de Sabadell — Àrea d'urbanisme, desenvolupament sostenible i seguretat

TITOL DEL PROJECTE: PROJECTE DE REURBANITZACIÓ RONDA COLLSALARCA

DATA: FEBRER 2025

REDACCIÓ DEL PROJECTE:
ANTONI SERRA MONTÉ, ARQUITECTE
Coordinador de l'Àrea d'Urbanisme, Desenvolupament Sostenible, i Seguretat
ROSA M. FOLCH VÁZQUEZ, ARQ. TÈCNICA
SBS SIMON I BLANCO SL
LOLA SIMÓN PLAZA · MARIA BLANCO BARGALLÓ · LUCIA ANTÓN · ANNA TERRICABRAS GENÍS
GREEN EFFECT

ESCALES:
A1: 1/325
A3: 1/750
ORIGINALS EN A3
0 7.5 15
GRÀFIQUES

NOM DEL PLÀNOL: FERMS I PAVIMENTS
PLANTA ENDERROCS - CARRER D'AROUSA

PLÀNOL NÚM. 7.B.1
1 DE 1

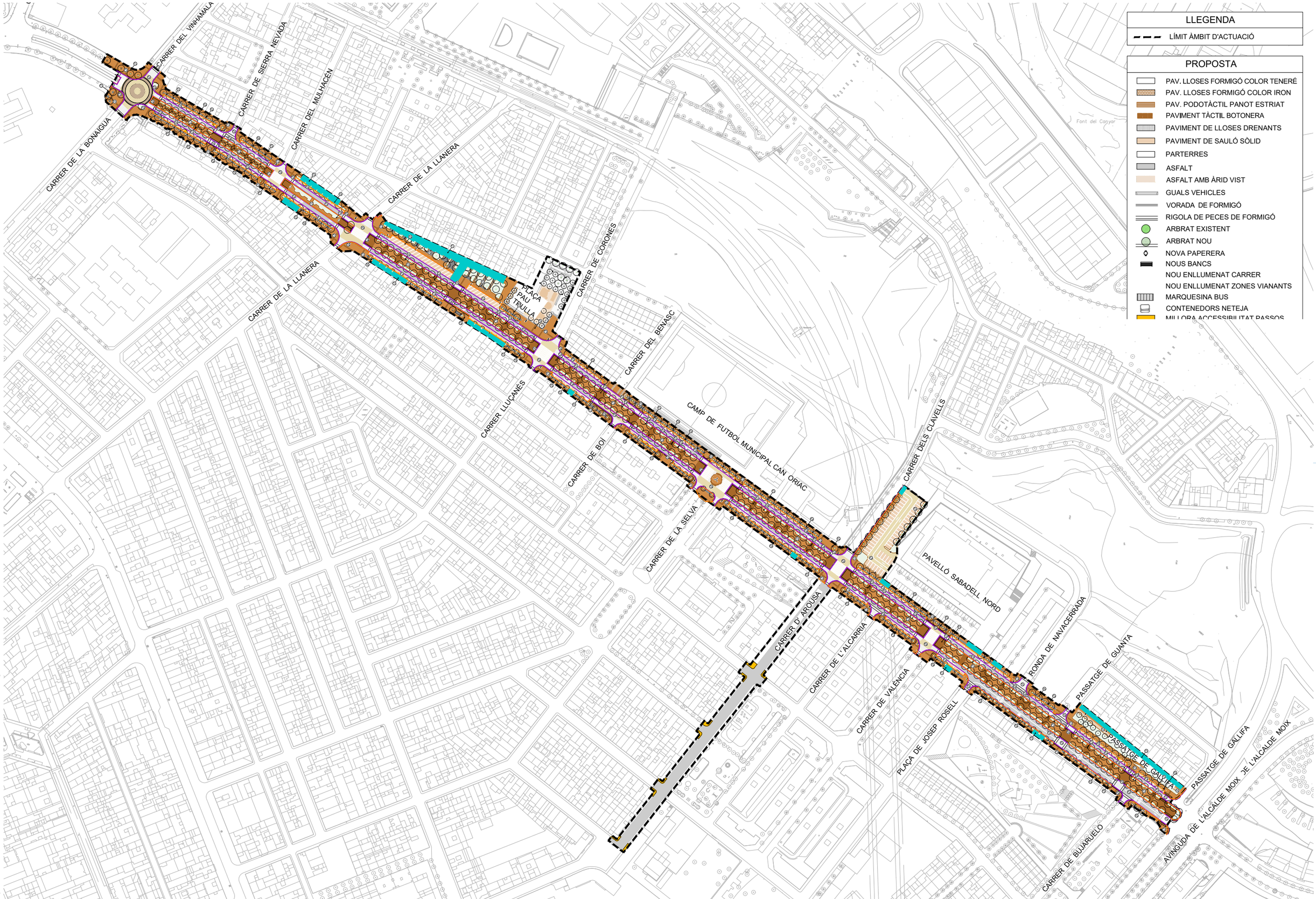

W:\OCIP24134_AjSabadell_Collsalarca\06PrExec\02Planols\7.C_PAVIMENT_PROPOSTA.dwg

CLIENTS: Ajuntament de Sabadell — Àrea d'urbanisme, desenvolupament sostenible i seguretat

TITOL DEL PROJECTE: PROJECTE DE REURBANITZACIÓ RONDA COLLSALARCA

DATA: FEBRER 2025

REDACCIÓ DEL PROJECTE:
ANTONI SERRA MONTÉ, ARQUITECTE
Coordinador de l'Àrea d'Urbanisme, Desenvolupament Sostenible, i Seguretat
ROSA M. FOLCH VÁZQUEZ, ARQ. TÈCNICA
SBS SIMON I BLANCO SL
LOLA SIMÓN PLAZA · MARIA BLANCO BARGALLÓ · LÚCIA ANTÓN · ANNA TERRICABRAS GENÍS
GREEN EFFECT

ESCALES:
A1: 1/1250
A3: 1/2500
ORIGINALS EN A3
0 25 50
GRÀFIQUES

NOM DEL PLÀNOL: FERMS I PAVIMENTS
PLANTA DE NOVA PAVIMENTACIÓ

PLÀNOL NÚM. 7.C
1 DE 7

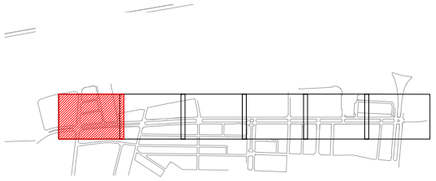

LLEGENDA

- LÍMIT ÀMBIT D'ACTUACIÓ

PROPOSTA

- P1- PAV. LLOSES FORMIGÓ COLOR TENERÉ
- P2- PAV. LLOSES FORMIGÓ COLOR IRON
- P3- PAV. DE LLOSES DRENANTS DESIERTO
- P4- PAVIMENT DE SAULÓ SÒLID
- P5- ASFALT FRESAT
- P6- ASFALT AMB ÀRID VIST
- P7- PAV. PODOTÀCTIL PANOT ESTRIAT COLOR MARFIL
- P8- PAVIMENT TÀCTIL BOTONERA COLOR MARFIL
- P9- XAPA DELIMITACIÓ ESCOCELLS I LLOSES DRENANTS
- PAVIMENT AMB GRUIX 8cm EN ZONES DE PAS DE VEHICLES
- P10 - PLATAFORMA BUS
- GUALS VEHICLES
- VORADA DE FORMIGÓ
- VORADA DE XAPA D'ACER
- RIGOLA DE PECES DE FORMIGÓ

CARRER DEL VINHAMALA

CARRER DE SIERRA NEVADA

CARRER DEL MULHACÉN

CARRER DE LA BONAIGUA

W:\OCP24134_AjSabadell_Collsalarca\06PrExec\02Planols\7.C_PAVIMENT_PROPOSTA.dwg

CLIENTS: Ajuntament de Sabadell — Àrea d'urbanisme, desenvolupament sostenible i seguretat	**TITOL DEL PROJECTE:** PROJECTE DE REURBANITZACIÓ RONDA COLLSALARCA	**DATA:** FEBRER 2025	**REDACCIÓ DEL PROJECTE:** ANTONI SERRA MONTÉ, ARQUITECTE. Coordinador de l'Àrea d'Urbanisme, Desenvolupament Sostenible, i Seguretat. ROSA M. FOLCH VÁZQUEZ, ARQ. TÈCNICA. SBS SIMON I BLANCO SL. LOLA SIMÓN PLAZA, MARIA BLANCO BARGALLÓ, LÚCIA ANTÓN, ANNA TERRICABRAS GENÍS. GREEN EFFECT	**ESCALES:** A1: 1/250, A3: 1/500, ORIGINALS EN A3. 0 5 10 GRÀFIQUES	**NOM DEL PLÀNOL:** FERMS I PAVIMENTS. PLANTA DE NOVA PAVIMENTACIÓ	**PLÀNOL NÚM.** 7.C. 2 DE 7	

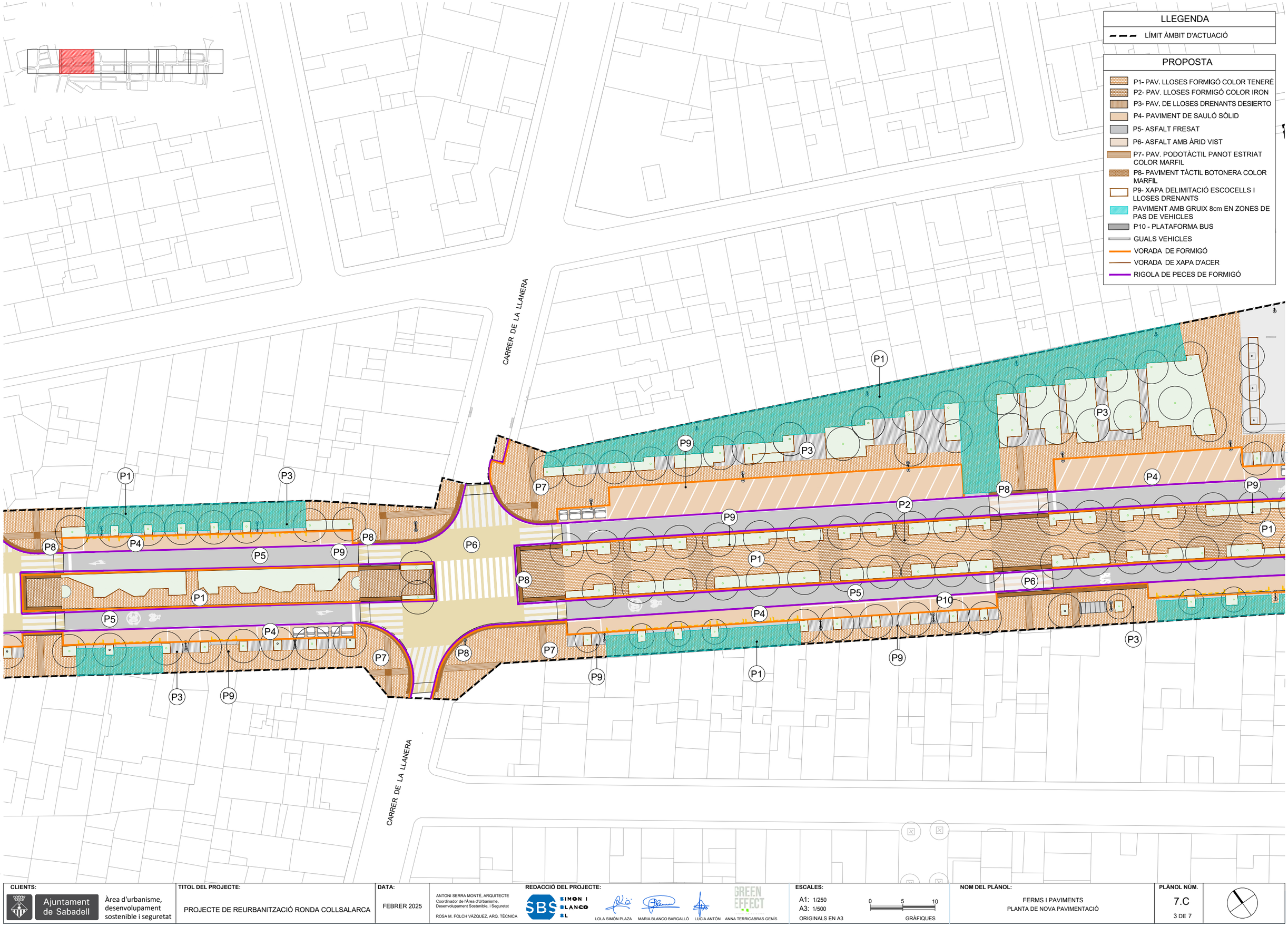

W:\OC\P24134_AjSabadell_Collsalarca\06PrExec\02Planols\7.C_PAVIMENT_PROPOSTA.dwg

CLIENTS: Ajuntament de Sabadell — Àrea d'urbanisme, desenvolupament sostenible i seguretat	**TITOL DEL PROJECTE:** PROJECTE DE REURBANITZACIÓ RONDA COLLSALARCA	**DATA:** FEBRER 2025	**REDACCIÓ DEL PROJECTE:** ANTONI SERRA MONTÉ, ARQUITECTE Coordinador de l'Àrea d'Urbanisme, Desenvolupament Sostenible, i Seguretat ROSA M. FOLCH VÁZQUEZ, ARQ. TÈCNICA SBS SIMON I BLANCO EL LOLA SIMÓN PLAZA · MARIA BLANCO BARGALLÓ · LUCIA ANTÓN · ANNA TERRICABRAS GENÍS GREEN EFFECT	**ESCALES:** A1: 1/250 · A3: 1/500 · ORIGINALS EN A3 0 5 10 GRÀFIQUES	**NOM DEL PLÀNOL:** FERMS I PAVIMENTS PLANTA DE NOVA PAVIMENTACIÓ	**PLÀNOL NÚM.** 7.C 3 DE 7	

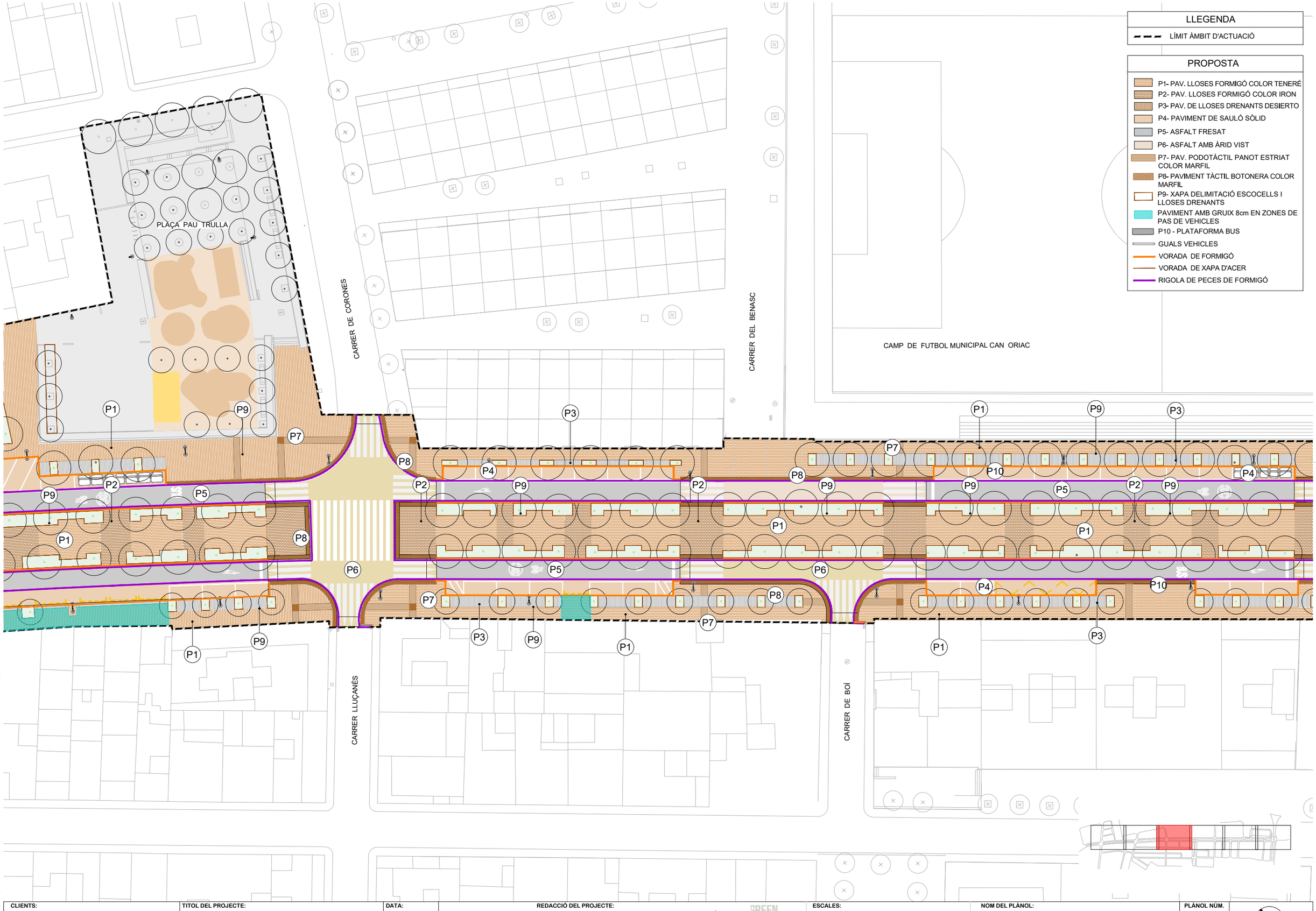

LLEGENDA

- LÍMIT ÀMBIT D'ACTUACIÓ

PROPOSTA

- P1- PAV. LLOSES FORMIGÓ COLOR TENERÉ
- P2- PAV. LLOSES FORMIGÓ COLOR IRON
- P3- PAV. DE LLOSES DRENANTS DESIERTO
- P4- PAVIMENT DE SAULÓ SÒLID
- P5- ASFALT FRESAT
- P6- ASFALT AMB ÀRID VIST
- P7- PAV. PODOTÀCTIL PANOT ESTRIAT COLOR MARFIL
- P8- PAVIMENT TÀCTIL BOTONERA COLOR MARFIL
- P9- XAPA DELIMITACIÓ ESCOCELLS I LLOSES DRENANTS
- PAVIMENT AMB GRUIX 8cm EN ZONES DE PAS DE VEHICLES
- P10 - PLATAFORMA BUS
- GUALS VEHICLES
- VORADA DE FORMIGÓ
- VORADA DE XAPA D'ACER
- RIGOLA DE PECES DE FORMIGÓ

W:\OCIP\24134_AjSabadell_Collsalarca\06PtExec\02Planols\7.C_PAVIMENT_PROPOSTA.dwg

CLIENTS: Ajuntament de Sabadell — Àrea d'urbanisme, desenvolupament sostenible i seguretat	**TITOL DEL PROJECTE:** PROJECTE DE REURBANITZACIÓ RONDA COLLSALARCA	**DATA:** FEBRER 2025	**REDACCIÓ DEL PROJECTE:** ANTONI SERRA MONTÉ, ARQUITECTE Coordinador de l'Àrea d'Urbanisme, Desenvolupament Sostenible, i Seguretat ROSA M. FOLCH VÁZQUEZ, ARQ. TÈCNICA SBS SIMON I BLANCO SL LOLA SIMÓN PLAZA · MARIA BLANCO BARGALLÓ · LUCIA ANTÓN · ANNA TERRICABRAS GENÍS GREEN EFFECT	**ESCALES:** A1: 1/250 · A3: 1/500 · ORIGINALS EN A3 0 5 10 GRÀFIQUES	**NOM DEL PLÀNOL:** FERMS I PAVIMENTS PLANTA DE NOVA PAVIMENTACIÓ	**PLÀNOL NÚM.** 7.C 4 DE 7	

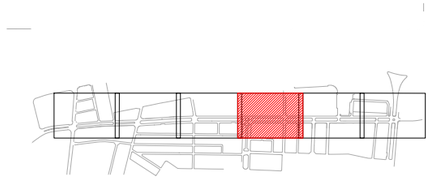

W:\OC\P24134_A\Sabadell_Collsalarca\06PrExec\02Planols\7.C_PAVIMENT_PROPOSTA.dwg

CLIENTS: Ajuntament de Sabadell — Àrea d'urbanisme, desenvolupament sostenible i seguretat	**TITOL DEL PROJECTE:** PROJECTE DE REURBANITZACIÓ RONDA COLLSALARCA	**DATA:** FEBRER 2025	**REDACCIÓ DEL PROJECTE:** ANTONI SERRA MONTÉ, ARQUITECTE. Coordinador de l'Àrea d'Urbanisme, Desenvolupament Sostenible, i Seguretat. ROSA M. FOLCH VÁZQUEZ, ARQ. TÈCNICA. SBS SIMON I BLANCO SL. LOLA SIMÓN PLAZA, MARIA BLANCO BARGALLÓ, LUCIA ANTÓN, ANNA TERRICABRAS GENÍS. GREEN EFFECT	**ESCALES:** A1: 1/250, A3: 1/500, ORIGINALS EN A3. 0 5 10 GRÀFIQUES	**NOM DEL PLÀNOL:** FERMS I PAVIMENTS. PLANTA DE NOVA PAVIMENTACIÓ	**PLÀNOL NÚM.** 7.C. 5 DE 7	

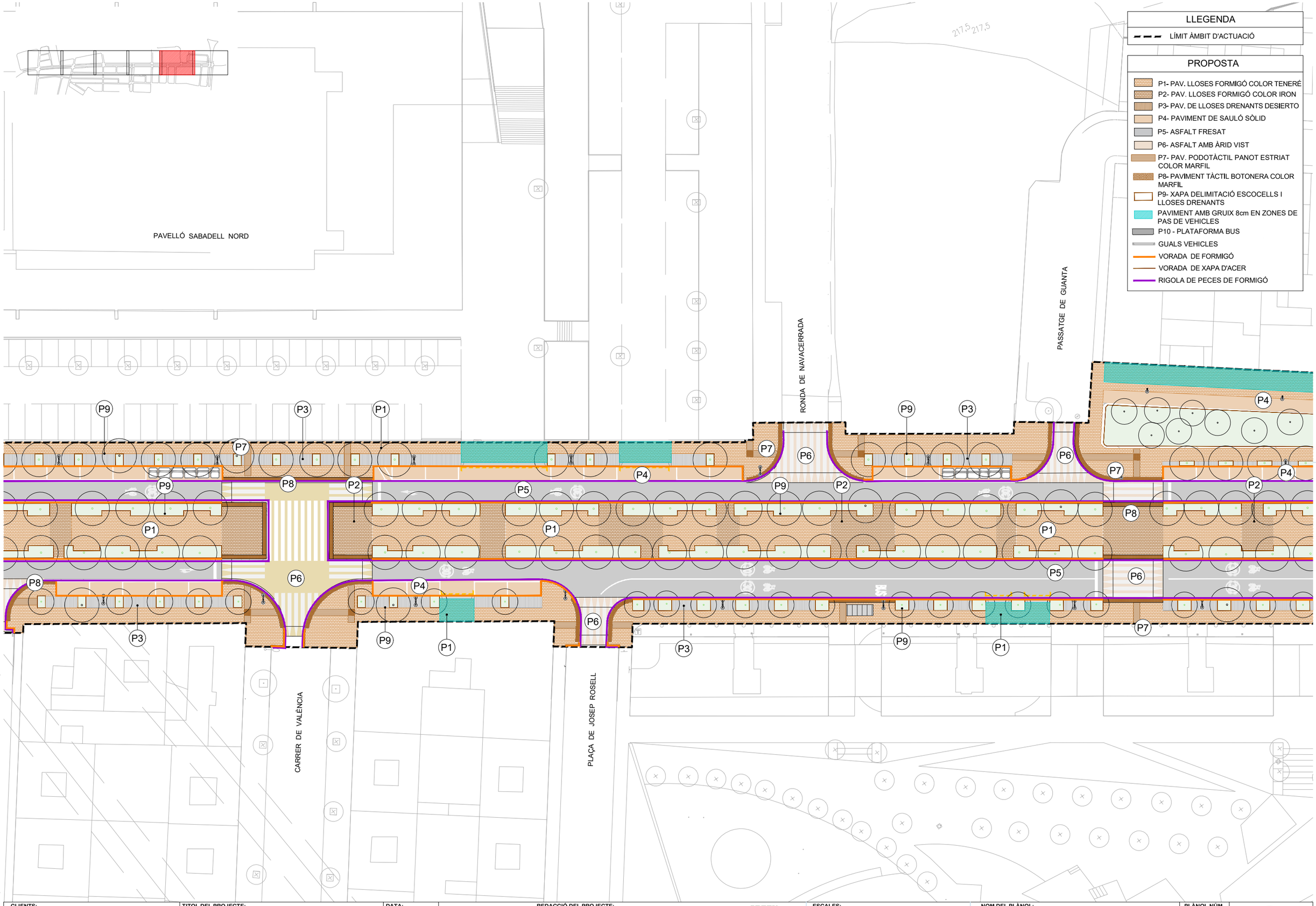

W:\OC\P24134_A\Sabadell_Collsalarca\06PrExec\02Planols\7.C_PAVIMENT_PROPOSTA.dwg

CLIENTS: Ajuntament de Sabadell — Àrea d'urbanisme, desenvolupament sostenible i seguretat

TITOL DEL PROJECTE: PROJECTE DE REURBANITZACIÓ RONDA COLLSALARCA

DATA: FEBRER 2025

REDACCIÓ DEL PROJECTE:

ANTONI SERRA MONTÉ, ARQUITECTE
Coordinador de l'Àrea d'Urbanisme, Desenvolupament Sostenible, i Seguretat

ROSA M. FOLCH VÁZQUEZ, ARQ. TÈCNICA

SBS SIMON I BLANCO SL

LOLA SIMÓN PLAZA · MARIA BLANCO BARGALLÓ · LÚCIA ANTÓN · ANNA TERRICABRAS GENÍS

GREEN EFFECT

ESCALES:
A1: 1/250
A3: 1/500
ORIGINALS EN A3

0 5 10
GRÀFIQUES

NOM DEL PLÀNOL: FERMS I PAVIMENTS
PLANTA DE NOVA PAVIMENTACIÓ

PLÀNOL NÚM. 7.C
6 DE 7

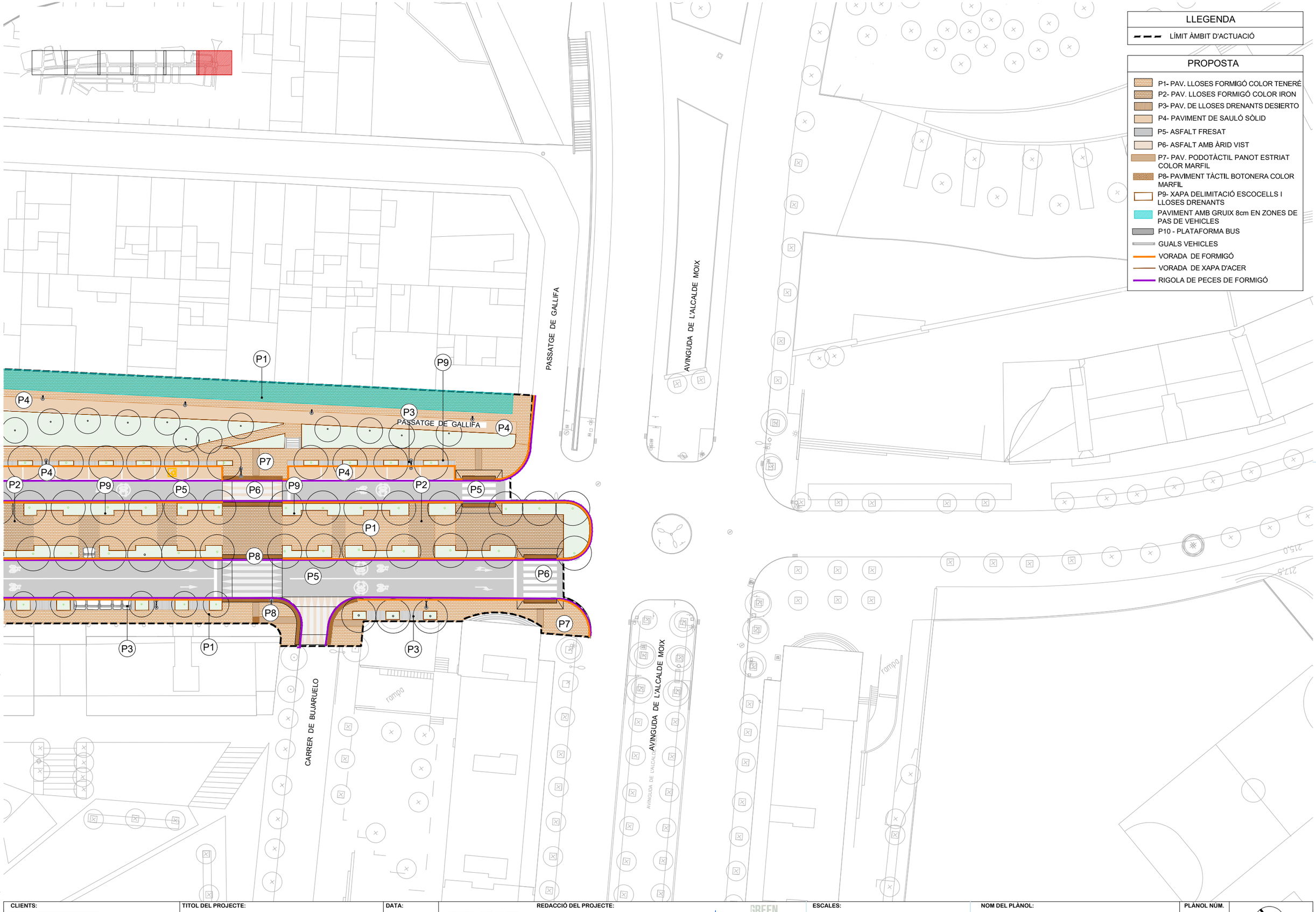

LLEGENDA

- LÍMIT ÀMBIT D'ACTUACIÓ

PROPOSTA

- P1- PAV. LLOSES FORMIGÓ COLOR TENERÉ
- P2- PAV. LLOSES FORMIGÓ COLOR IRON
- P3- PAV. DE LLOSES DRENANTS DESIERTO
- P4- PAVIMENT DE SAULÓ SÒLID
- P5- ASFALT FRESAT
- P6- ASFALT AMB ÀRID VIST
- P7- PAV. PODOTÀCTIL PANOT ESTRIAT COLOR MARFIL
- P8- PAVIMENT TÀCTIL BOTONERA COLOR MARFIL
- P9- XAPA DELIMITACIÓ ESCOCELLS I LLOSES DRENANTS
- PAVIMENT AMB GRUIX 8cm EN ZONES DE PAS DE VEHICLES
- P10 - PLATAFORMA BUS
- GUALS VEHICLES
- VORADA DE FORMIGÓ
- VORADA DE XAPA D'ACER
- RIGOLA DE PECES DE FORMIGÓ

W:\OC\P24134_AjSabadell_Collsalarca\06PrExec\02Planols\7.C_PAVIMENT_PROPOSTA.dwg

CLIENTS: Ajuntament de Sabadell — Àrea d'urbanisme, desenvolupament sostenible i seguretat

TITOL DEL PROJECTE: PROJECTE DE REURBANITZACIÓ RONDA COLLSALARCA

DATA: FEBRER 2025

REDACCIÓ DEL PROJECTE:
ANTONI SERRA MONTÉ, ARQUITECTE
Coordinador de l'Àrea d'Urbanisme, Desenvolupament Sostenible, i Seguretat
ROSA M. FOLCH VÁZQUEZ, ARQ. TÈCNICA
SBS SIMON I BLANCO EL
LOLA SIMÓN PLAZA · MARIA BLANCO BARGALLÓ · LUCIA ANTÓN · ANNA TERRICABRAS GENÍS
GREEN EFFECT

ESCALES:
A1: 1/250
A3: 1/500
ORIGINALS EN A3
0 5 10
GRÀFIQUES

NOM DEL PLÀNOL: FERMS I PAVIMENTS
PLANTA DE NOVA PAVIMENTACIÓ

PLÀNOL NÚM. 7.C
7 DE 7

DETALLS PAVIMENTS

P1/P2 - SECCIÓ PAVIMENT DE LLOSES DE FORMIGÓ DIFERENTS COLORS EN VORERA. DIMENSIONS 30x20x5cm

Escala 1:20

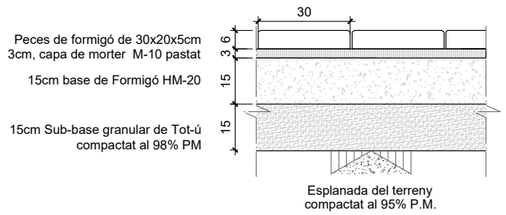

P1 - SECCIÓ PAVIMENT DE LLAMBORDÍ DE FORMIGÓ COLOR TENERÉ EN VORERA (ZONA DE PAS DE VEHICLES) DIMENSIONS 30x20x8cm

Escala 1:20

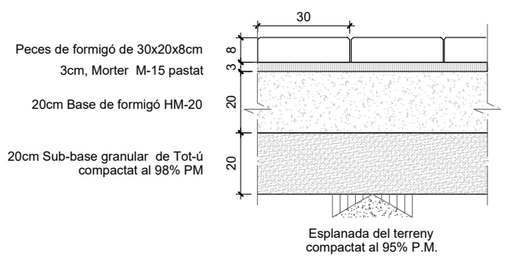

P3 - SECCIÓ PAVIMENT DE LLOSES DRENANTS

Escala 1:20

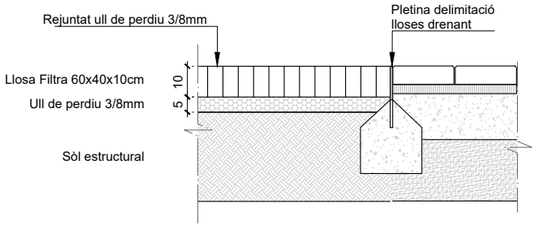

P4 - SECCIÓ PAVIMENT DE SAULÓ SÒLID

Escala 1:20

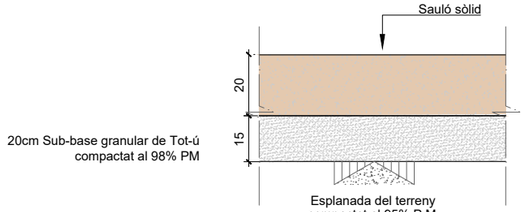

P5 - SECCIÓ PAVIMENT DE VIALS AMB MESCLA BITUMINOSA SOBRE PAQUET DE FERM EXISTENT

Escala 1:20

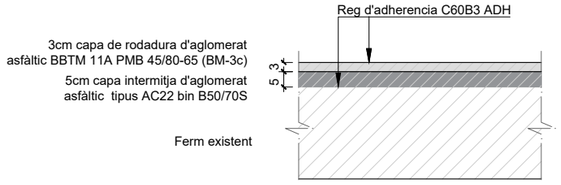

P6 - SECCIÓ PAVIMENT DE VIALS AMB MESCLA BITUMINOSA DE COLOR AMB ÀRID VIST EN PASSOS DE VIANANTS SOBREELEVATS

Escala 1:20

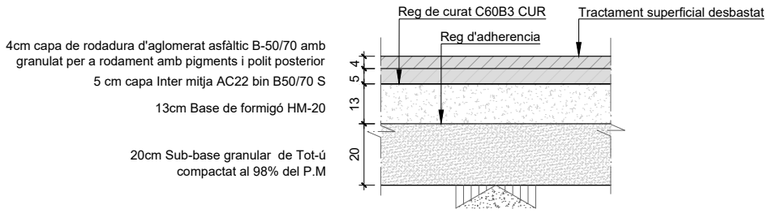

P7 - SECCIÓ PAVIMENT DE LLOSES PODOTÀCTILS ESTRIADES COLOR TENERÉ

Escala 1:20

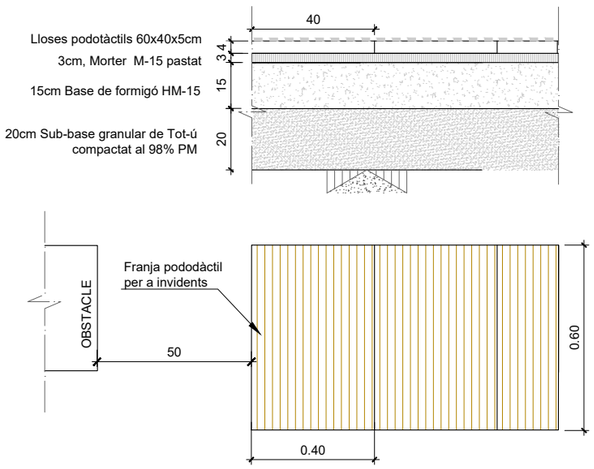

PLANTA

P8 - SECCIÓ PAVIMENT DE LLOSES PODOTÀCTILS AMB BOTONADURA DN 25 mm COLOR TENERÉ

Escala 1:20

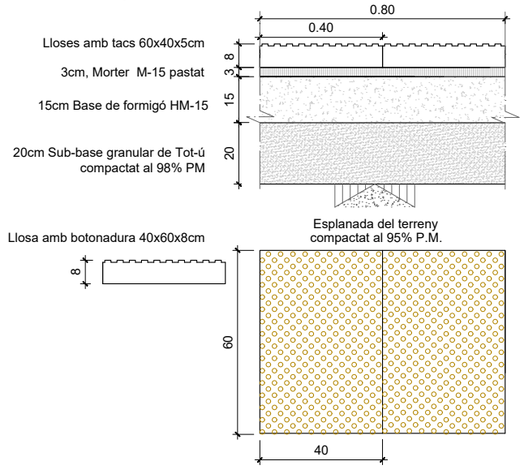

DETALL PEÇA PLANTA

W:\OC\P24134_AjSabadell_Collsalarca\06PrExec\02Planols\7.D_PAVIMENT_DETALLS.dwg

CLIENTS:	TITOL DEL PROJECTE:	DATA:	REDACCIÓ DEL PROJECTE:	ESCALES:	NOM DEL PLÀNOL:	PLÀNOL NÚM.
Ajuntament de Sabadell — Àrea d'urbanisme, desenvolupament sostenible i seguretat	PROJECTE DE REURBANITZACIÓ RONDA COLLSALARCA	FEBRER 2025	ANTONI SERRA MONTÉ, ARQUITECTE Coordinador de l'Àrea d'Urbanisme, Desenvolupament Sostenible, i Seguretat ROSA M. FOLCH VÁZQUEZ, ARQ. TÈCNICA SBS SIMON I BLANCO SL LOLA SIMÓN PLAZA · MARIA BLANCO BARGALLÓ · LUCIA ANTÓN · ANNA TERRICABRAS GENÍS GREEN EFFECT	A1: 1/250 A3: 1/500 ORIGINALS EN A3 0 - - - GRÀFIQUES	FERMS I PAVIMENTS DETALLS	7.D 1 DE 3

DETALL GUAL PER A VEHICLES
Escala 1:50

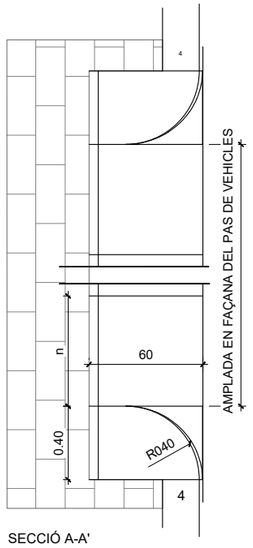

Plataforma de formigó en massa de color negre (barreja de pols i pigment de 20kg/m3) + damero de pintura blanca. Els tacos del damero sempre seran de dimensió sencera, s'adaptaran a l'amplada de la plataforma en cada cas

1. peça de formigó prefabricat de 60x40x30 conformada segons detall amb quart de circumferencia r=40cm, cara d'acoplament vorada amb caiguda de 20mm col.locada sobre solera de formigó.
2. Peça de formigó prefabricat de 40x30 conformada segons detall. pla inclinat amb pendent en funció de l'alcada de la vorada. col.locada sobre solera de formigó
3. Lloses de formigó 30x20x8 per transit vehicles
4. Vorada de formigó
5. Rigola
6. Amplada de façana de pas de vehicles

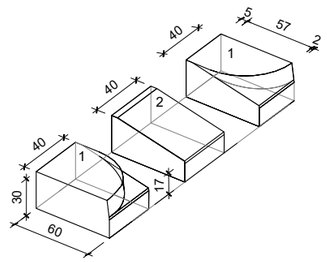

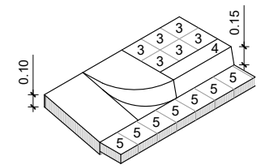

SECCIÓ A-A'

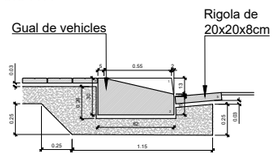

Fonament de formigó HM-20

DETALL GUAL PER A VIANANTS
Escala 1:50

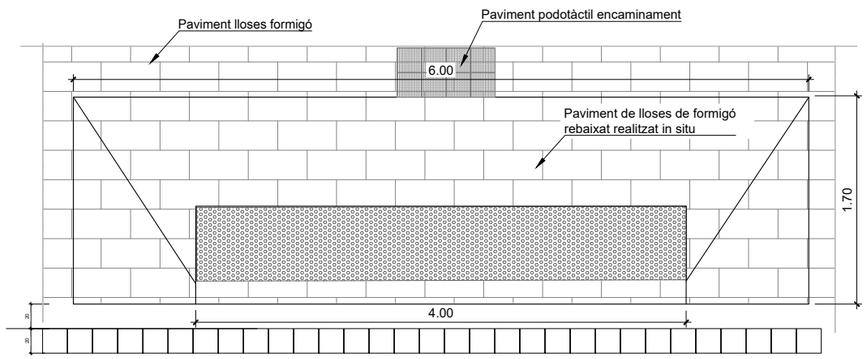

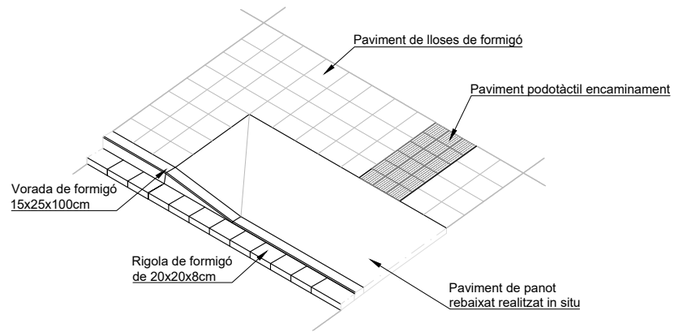

W:\OCIP\24134_Ajsabadell_Collsalarca\06PrExec\02Planols\7.D_PAVIMENT_DETALLS.dwg

CLIENTS:	TITOL DEL PROJECTE:	DATA:	REDACCIÓ DEL PROJECTE:	ESCALES:	NOM DEL PLÀNOL:	PLÀNOL NÚM.
Ajuntament de Sabadell — Àrea d'urbanisme, desenvolupament sostenible i seguretat	PROJECTE DE REURBANITZACIÓ RONDA COLLSALARCA	FEBRER 2025	ANTONI SERRA MONTÉ, ARQUITECTE Coordinador de l'Àrea d'Urbanisme, Desenvolupament Sostenible, i Seguretat ROSA M. FOLCH VÁZQUEZ, ARQ. TÈCNICA SBS SIMON I BLANCO SL LOLA SIMÓN PLAZA · MARIA BLANCO BARGALLÓ · LUCIA ANTÓN · ANNA TERRICABRAS GENIS GREEN EFFECT	A1: 1/250 A3: 1/500 ORIGINALS EN A3 0 - - - GRÀFIQUES	FERMS I PAVIMENTS DETALLS	7.D 3 DE 3



LLEGENDA

- LÍMIT ÀMBIT D'ACTUACIÓ

SENYALITZACIÓ EXISTENT/AFECTADA

- SENYAL VERTICAL EXISTENT A MANTENIR
- SENYAL VERTICAL EXISTENT A REUBICAR
- SENYAL VERTICAL EXISTENT A ELIMINAR
- SENYALITZACIÓ HORITZONTAL EXISTENT A MANTENIR
- SENYALITZACIÓ HORITZONTAL EXISTENT A ELIMINAR

W:\OC\P24134_A\Sabadell_Collsalarca\06PrExec\02Planols\8.A_SENY_EXIST_AFECT.dwg

CLIENTS:
Ajuntament de Sabadell
Àrea d'urbanisme, desenvolupament sostenible i seguretat

TITOL DEL PROJECTE:
PROJECTE DE REURBANITZACIÓ RONDA COLLSALARCA

DATA:
FEBRER 2025

REDACCIÓ DEL PROJECTE:
ANTONI SERRA MONTÉ, ARQUITECTE
Coordinador de l'Àrea d'Urbanisme, Desenvolupament Sostenible, i Seguretat
ROSA M. FOLCH VÁZQUEZ, ARQ. TÉCNICA
SBS SIMON I BLANCO EL
LOLA SIMÓN PLAZA · MARIA BLANCO BARGALLÓ · LUCIA ANTÓN · ANNA TERRICABRAS GENÍS
GREEN EFFECT

ESCALES:
A1: 1/1250
A3: 1/2500
ORIGINALS EN A3
0 25 50
GRÀFIQUES

NOM DEL PLÀNOL:
SEGURETAT VIAL
SENYALITZACIÓ VERTICAL I HORITZONTAL
PLANTA ESTAT ACTUAL I AFECCIONS

PLÀNOL NÚM.
8.A
1 DE 7

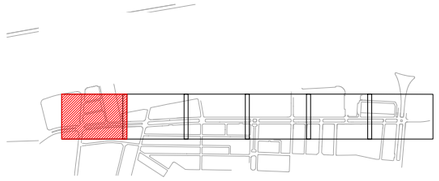

W:\OCIP24134_AjSabadell_Collsalarca\06PrExec\02Planols\8.A_SENY_EXIST_AFECT.dwg

CLIENTS: Ajuntament de Sabadell — Àrea d'urbanisme, desenvolupament sostenible i seguretat	**TITOL DEL PROJECTE:** PROJECTE DE REURBANITZACIÓ RONDA COLLSALARCA	**DATA:** FEBRER 2025	**REDACCIÓ DEL PROJECTE:** ANTONI SERRA MONTÉ, ARQUITECTE Coordinador de l'Àrea d'Urbanisme, Desenvolupament Sostenible, i Seguretat ROSA M. FOLCH VÁZQUEZ, ARQ. TÈCNICA SBS SIMON I BLANCO SL LOLA SIMÓN PLAZA · MARIA BLANCO BARGALLÓ · LÚCIA ANTÓN · ANNA TERRICABRAS GENÍS GREEN EFFECT	**ESCALES:** A1: 1/250 · A3: 1/500 · ORIGINALS EN A3 0 5 10 GRÀFIQUES	**NOM DEL PLÀNOL:** SEGURETAT VIAL SENYALITZACIÓ VERTICAL I HORITZONTAL PLANTA ESTAT ACTUAL I AFECCIONS	**PLÀNOL NÚM.** 8.A 2 DE 7	

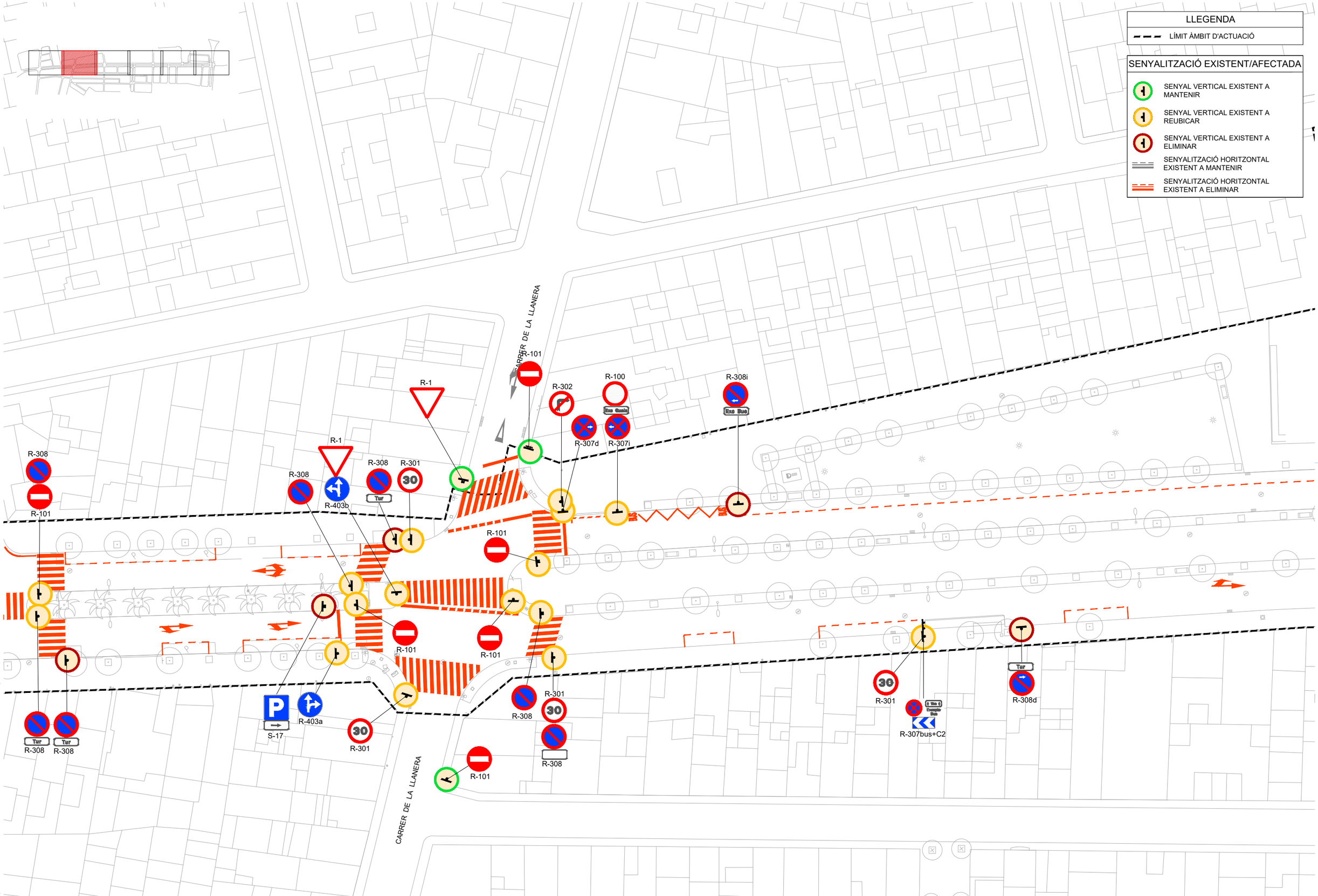

W:\OCP24134_A\Sabadell_Collsalarca\06PrExec\02Planols\8.A_SENY_EXIST_AFECT.dwg

CLIENTS: Ajuntament de Sabadell — Àrea d'urbanisme, desenvolupament sostenible i seguretat	**TITOL DEL PROJECTE:** PROJECTE DE REURBANITZACIÓ RONDA COLLSALARCA	**DATA:** FEBRER 2025	**REDACCIÓ DEL PROJECTE:** ANTONI SERRA MONTÉ, ARQUITECTE Coordinador de l'Àrea d'Urbanisme, Desenvolupament Sostenible, i Seguretat ROSA M. FOLCH VÁZQUEZ, ARQ. TÈCNICA SBS SIMON I BLANCO SL LOLA SIMÓN PLAZA · MARIA BLANCO BARGALLÓ · LÚCIA ANTÓN · ANNA TERRICABRAS GENÍS GREEN EFFECT	**ESCALES:** A1: 1/250 · A3: 1/500 · ORIGINALS EN A3 0 5 10 GRÀFIQUES	**NOM DEL PLÀNOL:** SEGURETAT VIAL SENYALITZACIÓ VERTICAL I HORITZONTAL PLANTA ESTAT ACTUAL I AFECCIONS	**PLÀNOL NÚM.** 8.A 3 DE 7	

PLAÇA PAU TRULLA

CARRER DE CORONES

CARRER DEL BENASC

CAMP DE FUTBOL MUNICIPAL CAN ORIAC

CARRER DE BOÍ

CARRER DE L'ANÈS

R-301 R-307 R-308 S-29 S-28 S-15a S-13 R-308p R-403b R-101 R-1 R-400b R-400a R-308d R-302 P-15a R-307bus+C2 S-17

LLEGENDA

LÍMIT ÀMBIT D'ACTUACIÓ

SENYALITZACIÓ EXISTENT/AFECTADA

- SENYAL VERTICAL EXISTENT A MANTENIR
- SENYAL VERTICAL EXISTENT A REUBICAR
- SENYAL VERTICAL EXISTENT A ELIMINAR
- SENYALITZACIÓ HORITZONTAL EXISTENT A MANTENIR
- SENYALITZACIÓ HORITZONTAL EXISTENT A ELIMINAR

W:\OC\P24134_AjSabadell_Collsalarca\06PrExec\02Planols\8.A_SENY_EXIST_AFECT.dwg

CLIENTS: Ajuntament de Sabadell — Àrea d'urbanisme, desenvolupament sostenible i seguretat	**TITOL DEL PROJECTE:** PROJECTE DE REURBANITZACIÓ RONDA COLLSALARCA	**DATA:** FEBRER 2025	**REDACCIÓ DEL PROJECTE:** ANTONI SERRA MONTÉ, ARQUITECTE Coordinador de l'Àrea d'Urbanisme, Desenvolupament Sostenible, i Seguretat ROSA M. FOLCH VÁZQUEZ, ARQ. TÈCNICA SIMON I BLANCO SL LOLA SIMÓN PLAZA · MARIA BLANCO BARGALLÓ · LUCIA ANTÓN · ANNA TERRICABRAS GENÍS — GREEN EFFECT	**ESCALES:** A1: 1/250 · A3: 1/500 · ORIGINALS EN A3 · 0 5 10 GRÀFIQUES	**NOM DEL PLÀNOL:** SEGURETAT VIAL SENYALITZACIÓ VERTICAL I HORITZONTAL PLANTA ESTAT ACTUAL I AFECCIONS	**PLÀNOL NÚM.** 8.A 4 DE 7	

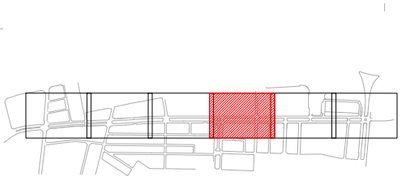

LLEGENDA

LÍMIT ÀMBIT D'ACTUACIÓ

SENYALITZACIÓ EXISTENT/AFECTADA

SENYAL VERTICAL EXISTENT A MANTENIR

SENYAL VERTICAL EXISTENT A REUBICAR

SENYAL VERTICAL EXISTENT A ELIMINAR

SENYALITZACIÓ HORITZONTAL EXISTENT A MANTENIR

SENYALITZACIÓ HORITZONTAL EXISTENT A ELIMINAR

S. E. Clavells

CARRER DELS CLAVELLS

CARRER DE LA SELVA

CARRER D' AROUSA

CARRER DE L' ALCARRIA

rampa

rampa

Centre Cívic Ca N'Oriac →

Seu Districte III →

DIRECCIONAL

S-13 R-308 R-101 R-308 R-101 R-308 Tur S-13 R-308 MOTO R-301 30 P-15a 30 R-301 R-308 Tur P-21 R-307i Exc Bus R-2 STOP R-308 R-303 R-301 30 R-101 R-308d R-2 STOP S-13 R-307

R-101 30 R-301 R-308 R-101 R-308 R-101 R-101 R-308 R-101 S-17 S-13 R-1 R-308 R-101 S-17 R-101 S-13 R-1 R-1 R-307

LLEGENDA

LÍMIT ÀMBIT D'ACTUACIÓ

SENYALITZACIÓ EXISTENT/AFECTADA

SENYAL VERTICAL EXISTENT A MANTENIR

SENYAL VERTICAL EXISTENT A REUBICAR

SENYAL VERTICAL EXISTENT A ELIMINAR

SENYALITZACIÓ HORITZONTAL EXISTENT A MANTENIR

SENYALITZACIÓ HORITZONTAL EXISTENT A ELIMINAR

PAVELLÓ SABADELL NORD

CARRER DE VALÈNCIA

PLAÇA DE JOSEP ROSELL

RONDA DE NAVACERRADA

PASSATGE DE GUANTA

217,5 217,5

R-101

R-308d

R-308i

R-400a

R-308p

P-15a

30

R-301

R-101

R-302

S-13

R-1

R-101

R-1

R-1

R-1

R-308

S-13

R-101

W:\OC\P24134_AjSabadell_Collsalarca\06PExec\02Planols\8.A_SENY_EXIST_AFECT.dwg

CLIENTS:	TITOL DEL PROJECTE:	DATA:	REDACCIÓ DEL PROJECTE:	ESCALES:	NOM DEL PLÀNOL:	PLÀNOL NÚM.
Ajuntament de Sabadell — Àrea d'urbanisme, desenvolupament sostenible i seguretat	PROJECTE DE REURBANITZACIÓ RONDA COLLSALARCA	FEBRER 2025	ANTONI SERRA MONTÉ, ARQUITECTE Coordinador de l'Àrea d'Urbanisme, Desenvolupament Sostenible, i Seguretat ROSA M. FOLCH VÁZQUEZ, ARQ. TÈCNICA SIMON I BLANCO SL LOLA SIMÓN PLAZA · MARIA BLANCO BARGALLÓ · LUCIA ANTÓN · ANNA TERRICABRAS GENÍS GREEN EFFECT	A1: 1/250 A3: 1/500 ORIGINALS EN A3 0 5 10 GRÀFIQUES	SEGURETAT VIAL SENYALITZACIÓ VERTICAL I HORITZONTAL PLANTA ESTAT ACTUAL I AFECCIONS	8.A 6 DE 7

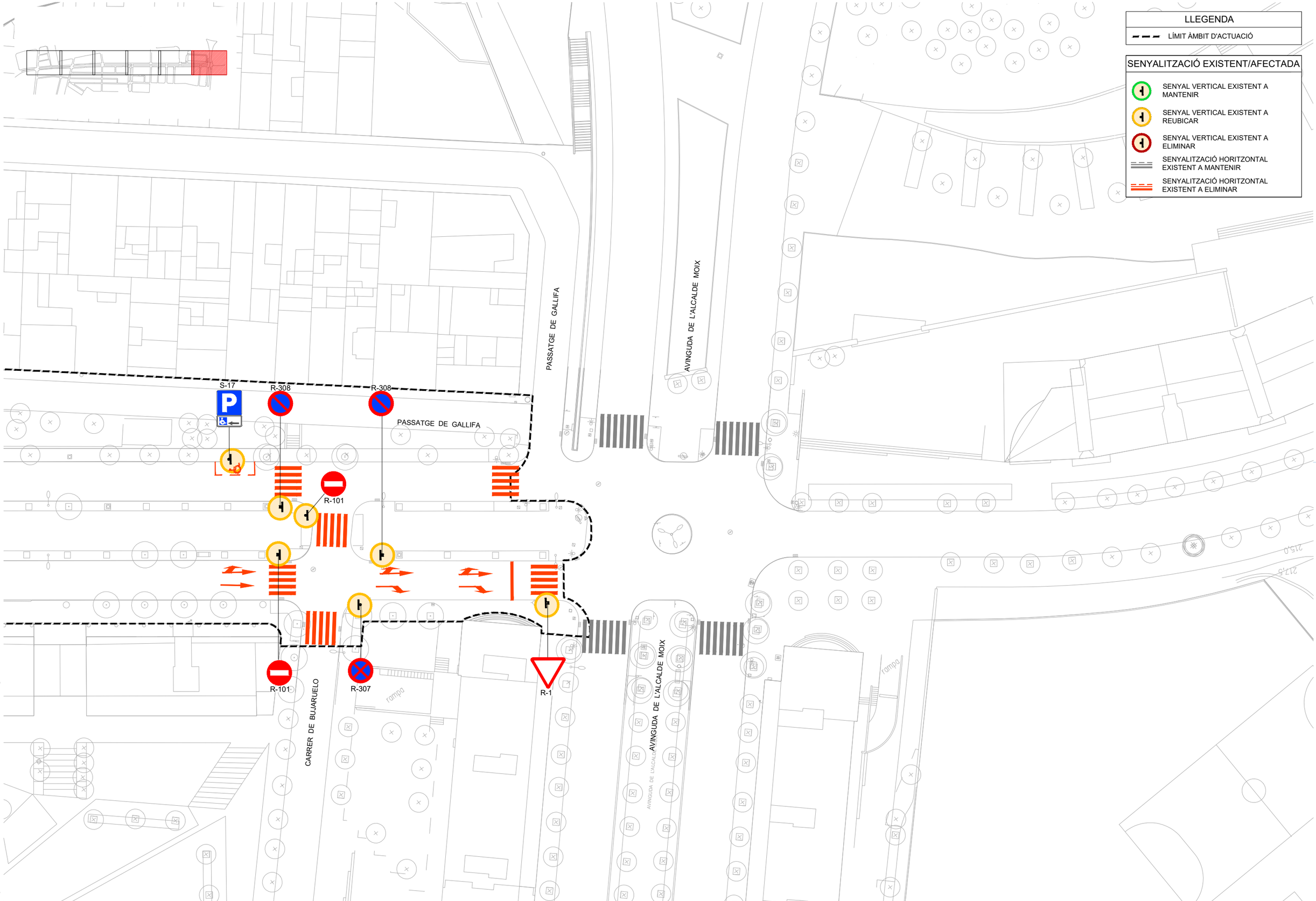

LLEGENDA

- LÍMIT ÀMBIT D'ACTUACIÓ

SENYALITZACIÓ EXISTENT/AFECTADA

- SENYAL VERTICAL EXISTENT A MANTENIR
- SENYAL VERTICAL EXISTENT A REUBICAR
- SENYAL VERTICAL EXISTENT A ELIMINAR
- SENYALITZACIÓ HORITZONTAL EXISTENT A MANTENIR
- SENYALITZACIÓ HORITZONTAL EXISTENT A ELIMINAR

W:\OCIP24134_AjSabadell_Collsalarca\06PExec\02Planols\8.A_SENY_EXIST_AFECT.dwg

CLIENTS: Ajuntament de Sabadell — Àrea d'urbanisme, desenvolupament sostenible i seguretat

TITOL DEL PROJECTE: PROJECTE DE REURBANITZACIÓ RONDA COLLSALARCA

DATA: FEBRER 2025

REDACCIÓ DEL PROJECTE:
ANTONI SERRA MONTÉ, ARQUITECTE
Coordinador de l'Àrea d'Urbanisme, Desenvolupament Sostenible, i Seguretat
ROSA M. FOLCH VÁZQUEZ, ARQ. TÈCNICA
SBS SIMON I BLANCO SL
LOLA SIMÓN PLAZA · MARIA BLANCO BARGALLÓ · LÚCIA ANTÓN · ANNA TERRICABRAS GENÍS
GREEN EFFECT

ESCALES:
A1: 1/250
A3: 1/500
ORIGINALS EN A3
0 5 10
GRÀFIQUES

NOM DEL PLÀNOL: SEGURETAT VIAL
SENYALITZACIÓ VERTICAL I HORITZONTAL
PLANTA ESTAT ACTUAL I AFECCIONS

PLÀNOL NÚM. 8.A
7 DE 7



W:\OC\P24134_AjSabadell_Collsalarca\06PtExec\02Planols\8.B_SENY_PROPOSTA.dwg

CLIENTS: Ajuntament de Sabadell — Àrea d'urbanisme, desenvolupament sostenible i seguretat	**TITOL DEL PROJECTE:** PROJECTE DE REURBANITZACIÓ RONDA COLLSALARCA	**DATA:** FEBRER 2025	**REDACCIÓ DEL PROJECTE:** ANTONI SERRA MONTÉ, ARQUITECTE Coordinador de l'Àrea d'Urbanisme, Desenvolupament Sostenible, i Seguretat ROSA M. FOLCH VÁZQUEZ, ARQ. TÈCNICA SIMON I BLANCO SL LOLA SIMÓN PLAZA · MARIA BLANCO BARGALLÓ · LUCIA ANTÓN · ANNA TERRICABRAS GENÍS	**ESCALES:** A1: 1/1250 · A3: 1/2500 · ORIGINALS EN A3 0 25 50 GRÀFIQUES	**NOM DEL PLÀNOL:** SEGURETAT VIAL SENYALITZACIÓ VERTICAL I HORITZONTAL PLANTA PROPOSTA	**PLÀNOL NÚM.** 8.B 1 DE 7	

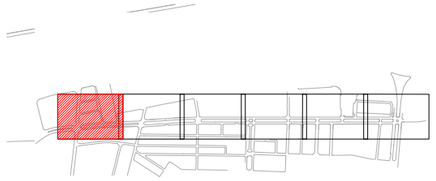

LLEGENDA

LÍMIT ÀMBIT D'ACTUACIÓ

SENYALITZACIÓ PROPOSTA

SENYAL VERTICAL EXISTENT

SENYAL VERTICAL REUBICAT/NOU

CARRER DEL VINHAMALA

CARRER DE SIERRA NEVADA

CARRER DEL MULHACÉN

CARRER DE BONAIGUA

DIRECCIONAL

R-2

R-308p

R-101

R-308

R-401a

R-301

S-17

R-307

S-13

P-15a

W:\OCIP24134_A\Sabadell_Collsalarca\06PrExec\02Plànols\8.B_SENY_PROPOSTA.dwg

CLIENTS: Ajuntament de Sabadell — Àrea d'urbanisme, desenvolupament sostenible i seguretat	**TITOL DEL PROJECTE:** PROJECTE DE REURBANITZACIÓ RONDA COLLSALARCA	**DATA:** FEBRER 2025	**REDACCIÓ DEL PROJECTE:** ANTONI SERRA MONTÉ, ARQUITECTE Coordinador de l'Àrea d'Urbanisme, Desenvolupament Sostenible, i Seguretat; ROSA M. FOLCH VÁZQUEZ, ARQ. TÈCNICA — SBS SIMON I BLANCO SL; LOLA SIMÓN PLAZA; MARIA BLANCO BARGALLÓ; LÚCIA ANTÓN; GREEN EFFECT ANNA TERRICABRAS GENÍS	**ESCALES:** A1: 1/250; A3: 1/500; ORIGINALS EN A3; 0 5 10; GRÀFIQUES	**NOM DEL PLÀNOL:** SEGURETAT VIAL; SENYALITZACIÓ VERTICAL I HORITZONTAL; PLANTA PROPOSTA	**PLÀNOL NÚM.** 8.B; 2 DE 7	

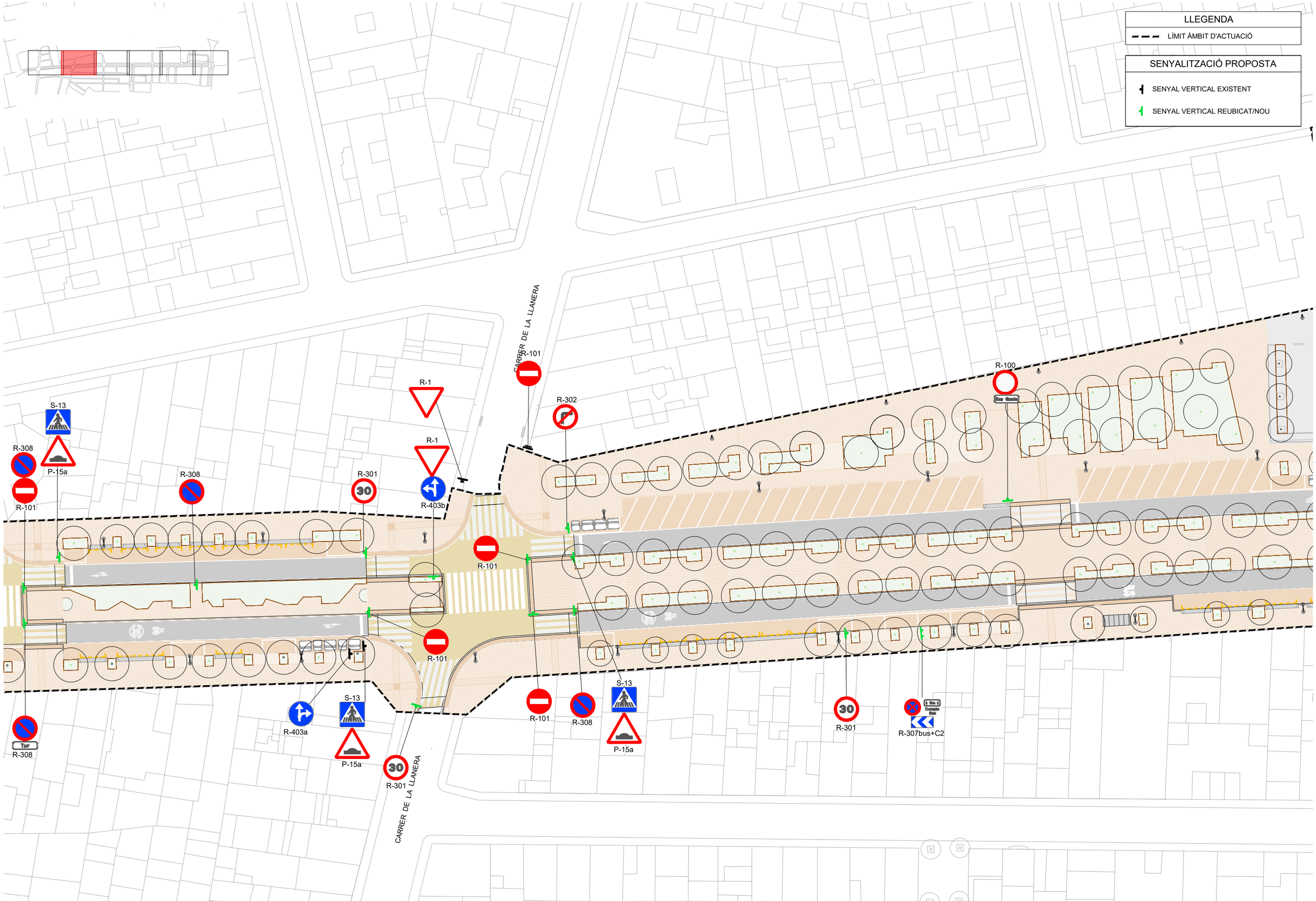

W:\OC\P24134_AjSabadell_Collsalarca\06PrExec\02Planols\8.B_SENY_PROPOSTA.dwg

CLIENTS: Ajuntament de Sabadell — Àrea d'urbanisme, desenvolupament sostenible i seguretat	**TITOL DEL PROJECTE:** PROJECTE DE REURBANITZACIÓ RONDA COLLSALARCA	**DATA:** FEBRER 2025	**REDACCIÓ DEL PROJECTE:** ANTONI SERRA MONTÉ, ARQUITECTE Coordinador de l'Àrea d'Urbanisme, Desenvolupament Sostenible, i Seguretat ROSA M. FOLCH VÁZQUEZ, ARQ. TÈCNICA SBS SIMON I BLANCO SL LOLA SIMÓN PLAZA · MARIA BLANCO BARGALLÓ · LUCIA ANTÓN · ANNA TERRICABRAS GENÍS — GREEN EFFECT	**ESCALES:** A1: 1/250 · A3: 1/500 · ORIGINALS EN A3 0 5 10 GRÀFIQUES	**NOM DEL PLÀNOL:** SEGURETAT VIAL SENYALITZACIÓ VERTICAL I HORITZONTAL PLANTA PROPOSTA	**PLÀNOL NÚM.** 8.B 3 DE 7	

LLEGENDA

LÍMIT ÀMBIT D'ACTUACIÓ

SENYALITZACIÓ PROPOSTA

SENYAL VERTICAL EXISTENT

SENYAL VERTICAL REUBICAT/NOU

CARRER DE CORONES

CARRER DEL BENASC

CAMP DE FUTBOL MUNICIPAL CAN ORIAC

CARRER LLUÇANÈS

CARRER DE BOÍ

R-301 30

S-13

R-403b

P-15a

R-101

R-308

S-29

S-28

R-1

R-400a R-308d

R-400b

R-302

R-307bus+C2

Bus Lab Park

Taxi

W:\OC\P24134_AjSabadell_Collsalarca\06PrExec\02Planols\8.B_SENY_PROPOSTA.dwg

CLIENTS:	TITOL DEL PROJECTE:	DATA:	REDACCIÓ DEL PROJECTE:	ESCALES:	NOM DEL PLÀNOL:	PLÀNOL NÚM.
Ajuntament de Sabadell — Àrea d'urbanisme, desenvolupament sostenible i seguretat	PROJECTE DE REURBANITZACIÓ RONDA COLLSALARCA	FEBRER 2025	ANTONI SERRA MONTÉ, ARQUITECTE Coordinador de l'Àrea d'Urbanisme, Desenvolupament Sostenible, i Seguretat ROSA M. FOLCH VÁZQUEZ, ARQ. TÈCNICA SBS SIMON I BLANCO SL — LOLA SIMÓN PLAZA, MARIA BLANCO BARGALLÓ, LUCIA ANTÓN, ANNA TERRICABRAS GENÍS GREEN EFFECT	A1: 1/250 A3: 1/500 ORIGINALS EN A3 0 5 10 GRÀFIQUES	SEGURETAT VIAL SENYALITZACIÓ VERTICAL I HORITZONTAL PLANTA PROPOSTA	8.B 4 DE 7

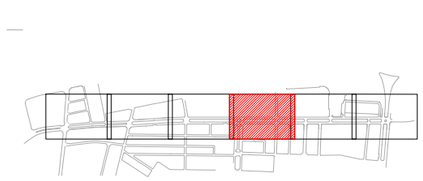

LLEGENDA

LÍMIT ÀMBIT D'ACTUACIÓ

SENYALITZACIÓ PROPOSTA

SENYAL VERTICAL EXISTENT

SENYAL VERTICAL REUBICAT/NOU

CARRER DELS CLAVELLS

S. E. Clavells

R-308

R-101

R-308

R-101

R-101

P-15a

S-13

S-17

R-301

P-21

R-301

R-308

R-2

STOP

R-308

R-303

P-15a

S-13

R-101

R-1

R-101

R-308

R-101

R-308

CARRER DE LA SELVA

R-301

R-308

R-101

R-1

Centre Cívic Ca N'Oriac →

Seu Districte III →

DIRECCIONAL

S-17

S-13

P-15a

R-101

R-1

P-15a

S-13

CARRER DE L' ALCARRIA

W:\OC\P24134_AjSabadell_Collsalarca\06PrExec\02Plànols\8.B_SENY_PROPOSTA.dwg

CLIENTS: Ajuntament de Sabadell — Àrea d'urbanisme, desenvolupament sostenible i seguretat	**TITOL DEL PROJECTE:** PROJECTE DE REURBANITZACIÓ RONDA COLLSALARCA	**DATA:** FEBRER 2025	**REDACCIÓ DEL PROJECTE:** ANTONI SERRA MONTÉ, ARQUITECTE Coordinador de l'Àrea d'Urbanisme, Desenvolupament Sostenible, i Seguretat ROSA M. FOLCH VÁZQUEZ, ARQ. TÈCNICA SBS SIMON I BLANCO SL LOLA SIMÓN PLAZA · MARIA BLANCO BARGALLÓ · LÚCIA ANTÓN · ANNA TERRICABRAS GENÍS GREEN EFFECT	**ESCALES:** A1: 1/250 · A3: 1/500 · ORIGINALS EN A3 0 5 10 GRÀFIQUES	**NOM DEL PLÀNOL:** SEGURETAT VIAL SENYALITZACIÓ VERTICAL I HORITZONTAL PLANTA PROPOSTA	**PLÀNOL NÚM.** 8.B 5 DE 7	

LLEGENDA

LÍMIT ÀMBIT D'ACTUACIÓ

SENYALITZACIÓ PROPOSTA

SENYAL VERTICAL EXISTENT

SENYAL VERTICAL REUBICAT/NOU

PAVELLÓ SABADELL NORD

217,5 217,5

RONDA DE NAVACERRADA

PASSATGE DE GUANTA

CARRER DE VALÈNCIA

PLAÇA DE JOSEP ROSELL

R-101

P-15a

S-13

R-308d

R-308i

R-400a

R-308p

R-301

30

R-101

R-302

S-13

R-308

P-15a

S-13

R-1

R-101

P-15a

S-13

W:\OC\P24134_AjSabadell_Collsalarca\06PrExec\02Planols\8.B_SENY_PROPOSTA.dwg

CLIENTS: Ajuntament de Sabadell — Àrea d'urbanisme, desenvolupament sostenible i seguretat	**TITOL DEL PROJECTE:** PROJECTE DE REURBANITZACIÓ RONDA COLLSALARCA	**DATA:** FEBRER 2025	**REDACCIÓ DEL PROJECTE:** ANTONI SERRA MONTÉ, ARQUITECTE Coordinador de l'Àrea d'Urbanisme, Desenvolupament Sostenible, i Seguretat ROSA M. FOLCH VÁZQUEZ, ARQ. TÈCNICA SBS SIMON I BLANCO EL LOLA SIMÓN PLAZA · MARIA BLANCO BARGALLÓ · LUCIA ANTÓN · ANNA TERRICABRAS GENÍS GREEN EFFECT	**ESCALES:** A1: 1/250 · A3: 1/500 · ORIGINALS EN A3 0 5 10 GRÀFIQUES	**NOM DEL PLÀNOL:** SEGURETAT VIAL SENYALITZACIÓ VERTICAL I HORITZONTAL PLANTA PROPOSTA	**PLÀNOL NÚM.** 8.B 6 DE 7

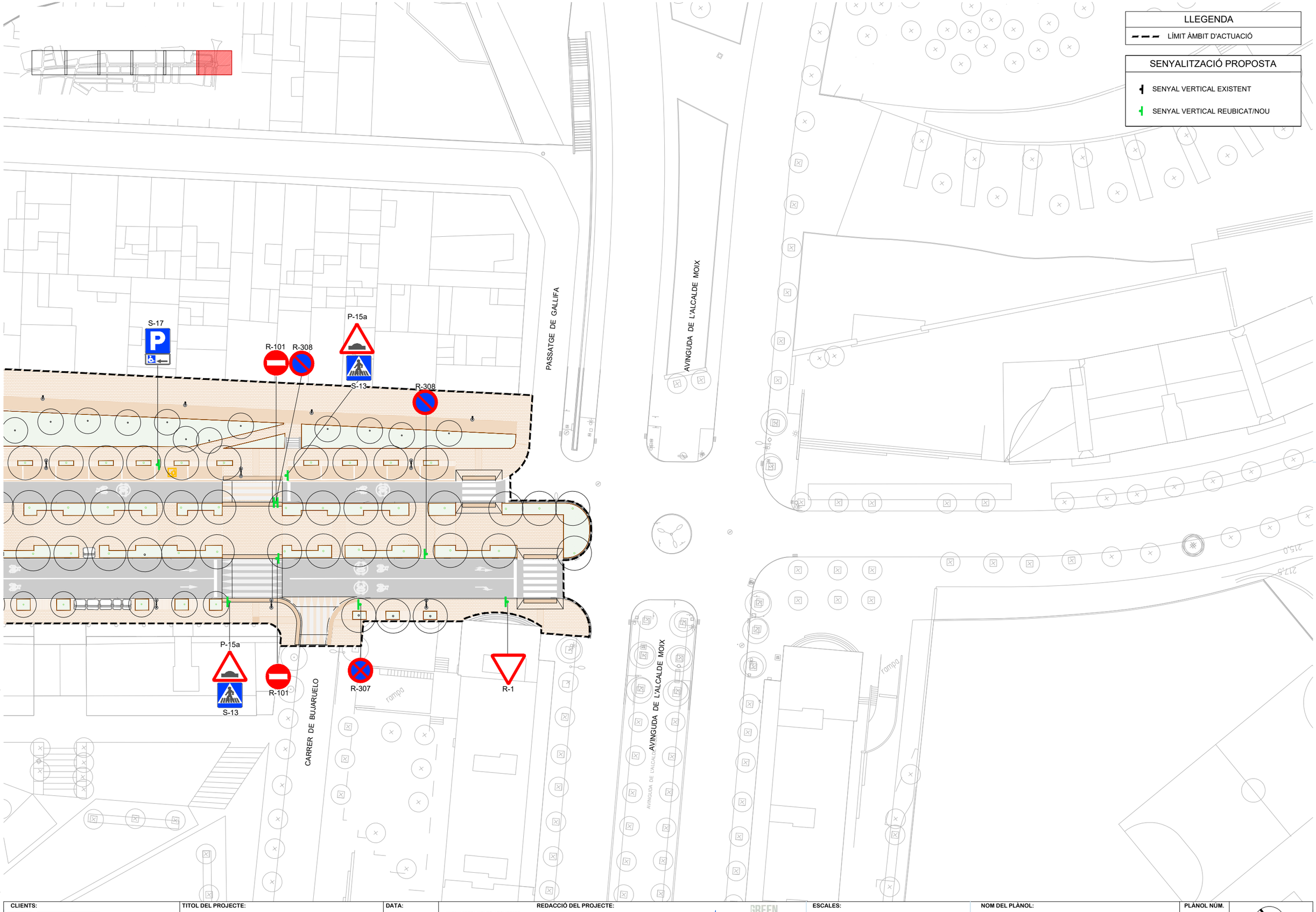

W:\OC\P24134_AjSabadell_Collsalarca\06PrExec\02Planols\8.B_SENY_PROPOSTA.dwg

CLIENTS: Ajuntament de Sabadell — Àrea d'urbanisme, desenvolupament sostenible i seguretat

TITOL DEL PROJECTE: PROJECTE DE REURBANITZACIÓ RONDA COLLSALARCA

DATA: FEBRER 2025

REDACCIÓ DEL PROJECTE:
ANTONI SERRA MONTÉ, ARQUITECTE
Coordinador de l'Àrea d'Urbanisme, Desenvolupament Sostenible, i Seguretat
ROSA M. FOLCH VÁZQUEZ, ARQ. TÈCNICA
SBS SIMON I BLANCO EL
LOLA SIMÓN PLAZA · MARIA BLANCO BARGALLÓ · LUCIA ANTÓN · ANNA TERRICABRAS GENÍS
GREEN EFFECT

ESCALES:
A1: 1/250
A3: 1/500
ORIGINALS EN A3
0 5 10
GRÀFIQUES

NOM DEL PLÀNOL: SEGURETAT VIAL
SENYALITZACIÓ VERTICAL I HORITZONTAL
PLANTA PROPOSTA

PLÀNOL NÚM. 8.B
7 DE 7

MARQUES LONGITUDINALS CONTíNUES
Escala 1:50

M-2.7 LÍNIA CONTÍNUA

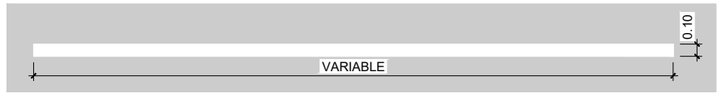

MARQUES TRANSVERSALS
Escala 1:50

M-4.1 LÍNIA DE DETENCIÓ



DELIMITACIÓ ZONES D'APARCAMENT
Escala 1:50

M-7.9 LÍNIA EN ZIGA ZAGA

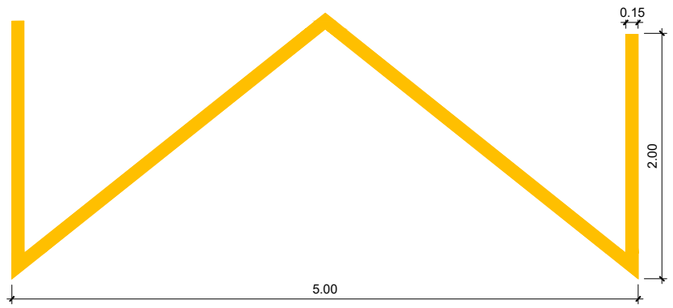

M-4.3 PAS DE VIANANTS SENSE SEMAFORITZACIÓ



M-4.3b PAS DE VIANANTS EN PLATAFORMA ÚNICA SENSE SEMAFORITZACIÓ



M-7.3b APARCAMENT EN LÍNIA



M-7.7 DEMARCACIÓ GUALS VEHICLES



M-6.8 APARCAMENT PERSONES AMB MOBILITAT REDUÏDA



FLETXES I ALTRES SÍMBOLS
Escala 1:50

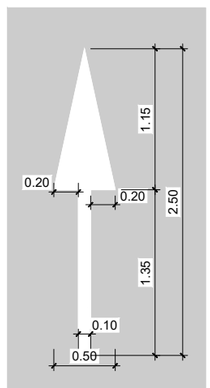

M-5.2a RECTA

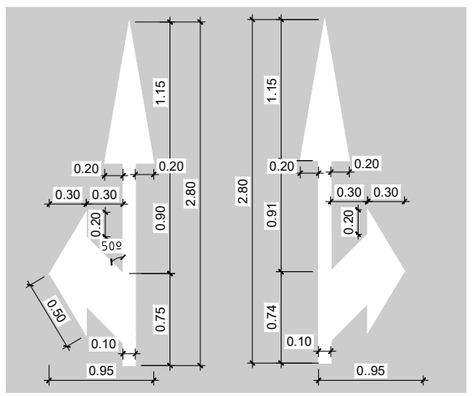

M-5.2d / M-5.2e RECTA O A LA DRETA (O A L'ESQUERRA)



M-6.10a BICICLETA

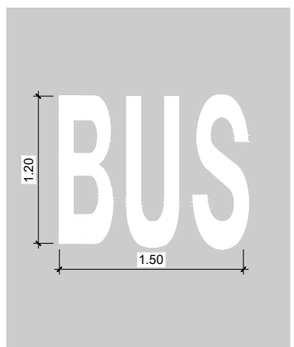

M-6.1 BUS

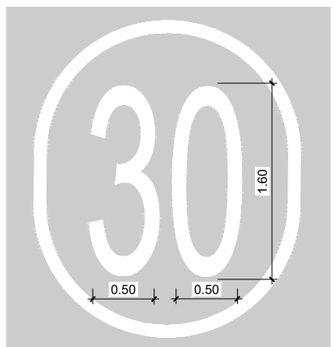

M-6.7 LÍMIT VELOCITAT

W:\OCIP\24134_AjSabadell_Collsalarca\06PrExec\02Planols\8.C_SENY_DETALLS.dwg

CLIENTS: Ajuntament de Sabadell — Àrea d'urbanisme, desenvolupament sostenible i seguretat	**TITOL DEL PROJECTE:** PROJECTE DE REURBANITZACIÓ RONDA COLLSALARCA	**DATA:** FEBRER 2025	**REDACCIÓ DEL PROJECTE:** ANTONI SERRA MONTÉ, ARQUITECTE Coordinador de l'Àrea d'Urbanisme, Desenvolupament Sostenible, i Seguretat ROSA M. FOLCH VÁZQUEZ, ARQ. TÈCNICA SBS SIMON I BLANCO SL LOLA SIMÓN PLAZA · MARIA BLANCO BARGALLÓ · LÚCIA ANTÓN · ANNA TERRICABRAS GENÍS GREEN EFFECT	**ESCALES:** A1: INDICADES A3: INDICADES ORIGINALS EN A3 0 - - - GRÀFIQUES	**NOM DEL PLÀNOL:** SEGURETAT VIAL SENYALITZACIÓ VERTICAL I HORITZONTAL DETALLS	**PLÀNOL NÚM.** 8.C 1 DE 3	

SENYALITZACIÓ VERTICAL
Escala S/E

NOTA: TOTA LA NOVA SENYALITZACIÓ VERTICAL HA DE SER D'ALUMINI AMB DOBLE PESTANYA, HI (HIGH INTENSITY PRISMATIC) NIVELL II DE RETROFLEXIVITAT 250 /300 cd/m2, 2mm DE ESPESSOR



R-101	Ø0.60



R-302	Ø0.60



R-303	Ø0.60



R-301	Ø0.60



R-307	Ø0.60



R-308	Ø0.60



R-400a	Ø0.60



R-401	Ø0.60

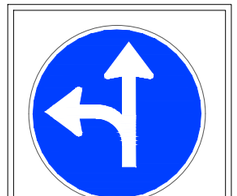

R-403	Ø0.60



S-17	90X90



S-13	90X60



R-1	90-90-90

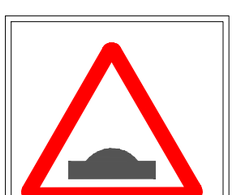

P-15a	90-90-90

DETALLS CONSTRUCTIUS SENYALS
Escala S/E

SENYAL TRIANGULAR

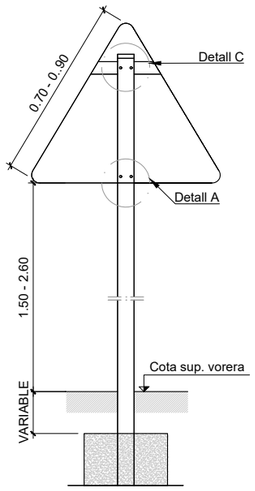

SENYAL CIRCULAR

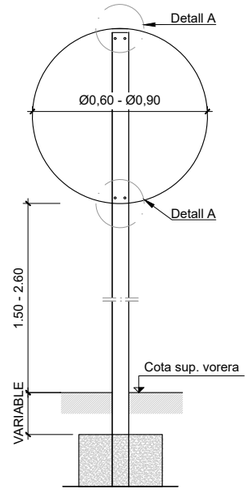

SENYAL RECTANGULAR VERTICAL

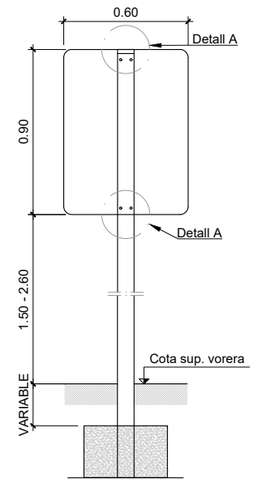

SENYAL QUADRADA

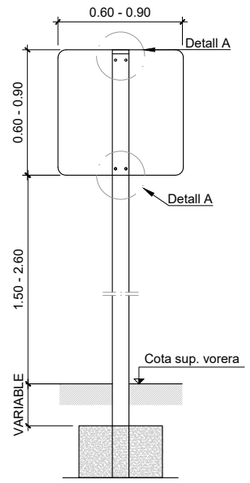

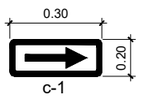

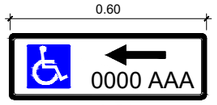

A-34

DETALL A
SUBJECCIÓ AMB CLAU
Escala S/E

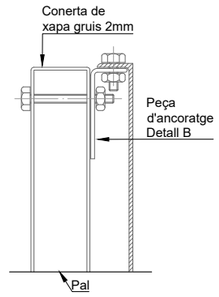

DETALL A
SUBJECCIÓ AMB BRIDA
Escala S/E

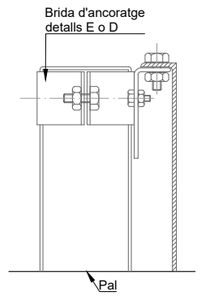

DETALL D
BRIDA PER PAL RECTANGULAR



DETALL E
BRIDA PER PAL RODÓ



DETALL B
PEÇA D'ANCORATGE

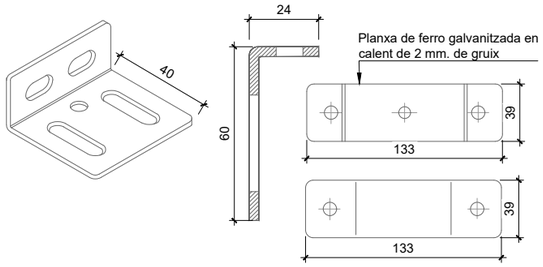

DETALL CLAU PER SENYALITZACIÓ DE SERVEIS
Escala S/E

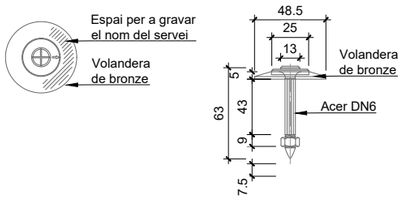

DETALL CONSTRUCTIU. PEÇA D'ANCORATGE SENYAL TRIANGULAR

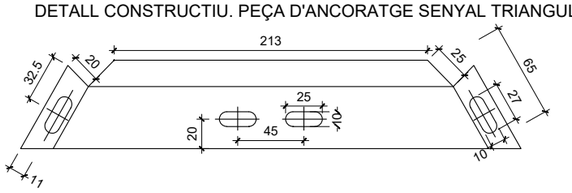

W:\OC\P24134_AjSabadell_Collsalarca\06PrExec\02Planols\8.C_SENY_DETALLS.dwg

CLIENTS:	TITOL DEL PROJECTE:	DATA:	REDACCIÓ DEL PROJECTE:	ESCALES:	NOM DEL PLÀNOL:	PLÀNOL NÚM.
Ajuntament de Sabadell — Àrea d'urbanisme, desenvolupament sostenible i seguretat	PROJECTE DE REURBANITZACIÓ RONDA COLLSALARCA	FEBRER 2025	ANTONI SERRA MONTÉ, ARQUITECTE. Coordinador de l'Àrea d'Urbanisme, Desenvolupament Sostenible, i Seguretat. ROSA M. FOLCH VÁZQUEZ, ARQ. TÈCNICA. SBS SIMON I BLANCO SL. LOLA SIMÓN PLAZA, MARIA BLANCO BARGALLÓ, LUCIA ANTÓN, ANNA TERRICABRAS GENÍS. GREEN EFFECT	A1: INDICADES. A3: INDICADES. ORIGINALS EN A3. 0 - - - GRÀFIQUES	SEGURETAT VIAL. SENYALITZACIÓ VERTICAL I HORITZONTAL. DETALLS	8.C. 2 DE 3

PAL DE SUSTENTAMENT DE SENYALS
Escala S/E

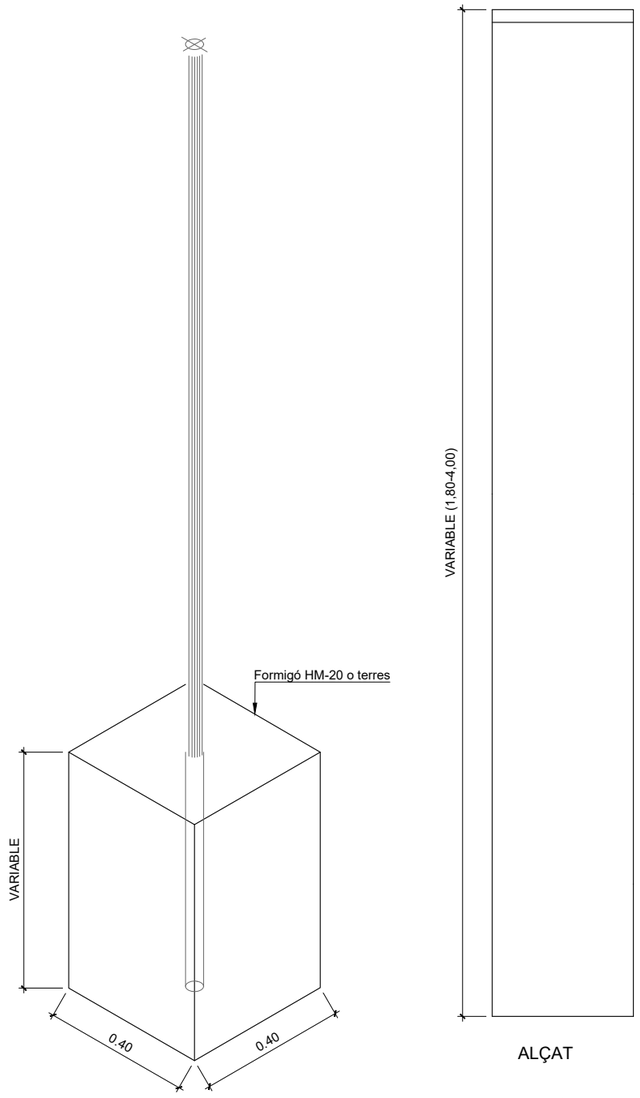

AXONOMÈTRICA

ALÇAT

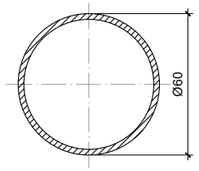

SECCIÓ

En formigó h=0.40 minim
En Formigó més terra h=0.50 minim
En terra h=0.70 minim

ESQUEMA DE COL.LOCACIÓ SENYALS DE PERILL
Escala S/E

- X Punt perillos (cruilles) que cal senyalitzar.
- A= 20-30 o 40 si s'hi circula a 20-30 o 40 Km/h.

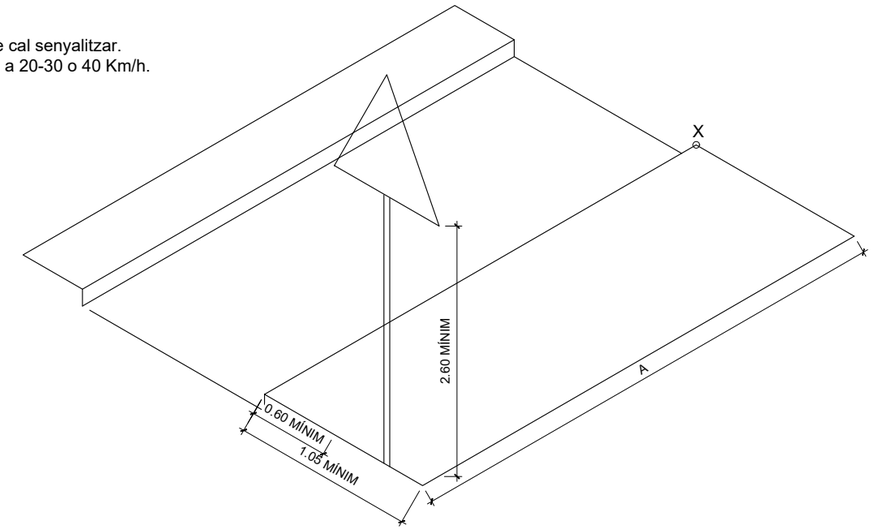

ESQUEMA DE COL.LOCACIÓ SENYALS VERTICALS EN CRUÏLLES
Escala S/E

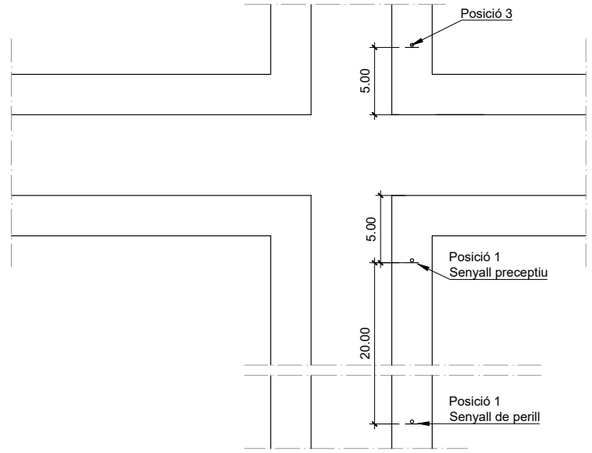

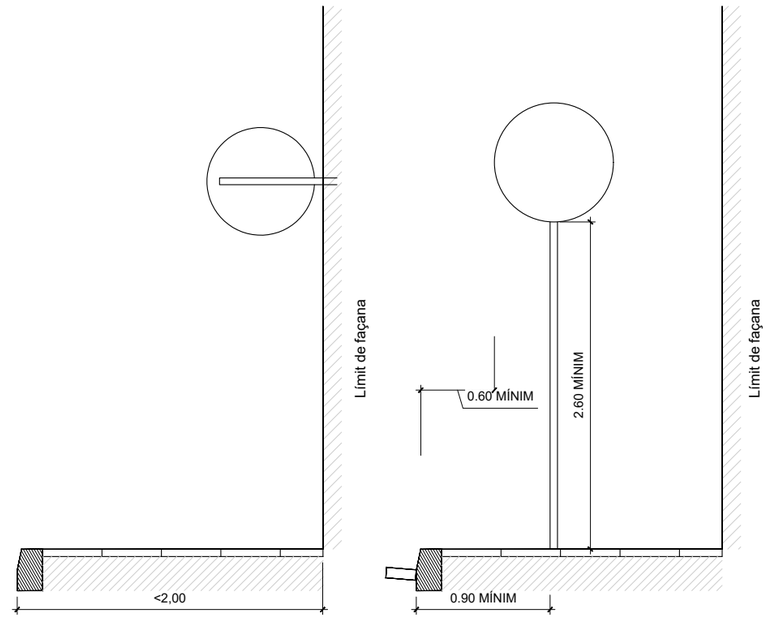

SISTEMES DE FIXACIONS I ALÇADES DE SENYALS

W:\OC\P24134_AjSabadell_Collsalarca\06PrExec\02Planols\8.C_SENY_DETALLS.dwg

CLIENTS: Ajuntament de Sabadell — Àrea d'urbanisme, desenvolupament sostenible i seguretat	**TITOL DEL PROJECTE:** PROJECTE DE REURBANITZACIÓ RONDA COLLSALARCA	**DATA:** FEBRER 2025	**REDACCIÓ DEL PROJECTE:** ANTONI SERRA MONTÉ, ARQUITECTE Coordinador de l'Àrea d'Urbanisme, Desenvolupament Sostenible, i Seguretat; ROSA M. FOLCH VÁZQUEZ, ARQ. TÉCNICA — SBS SIMON I BLANCO SL — LOLA SIMÓN PLAZA, MARIA BLANCO BARGALLÓ, LUCIA ANTÓN, ANNA TERRICABRAS GENÍS — GREEN EFFECT	**ESCALES:** A1: INDICADES; A3: INDICADES; ORIGINALS EN A3; 0 - - - GRÀFIQUES	**NOM DEL PLÀNOL:** SEGURETAT VIAL; SENYALITZACIÓ VERTICAL I HORITZONTAL; DETALLS	**PLÀNOL NÚM.** 8.C; 3 DE 3	

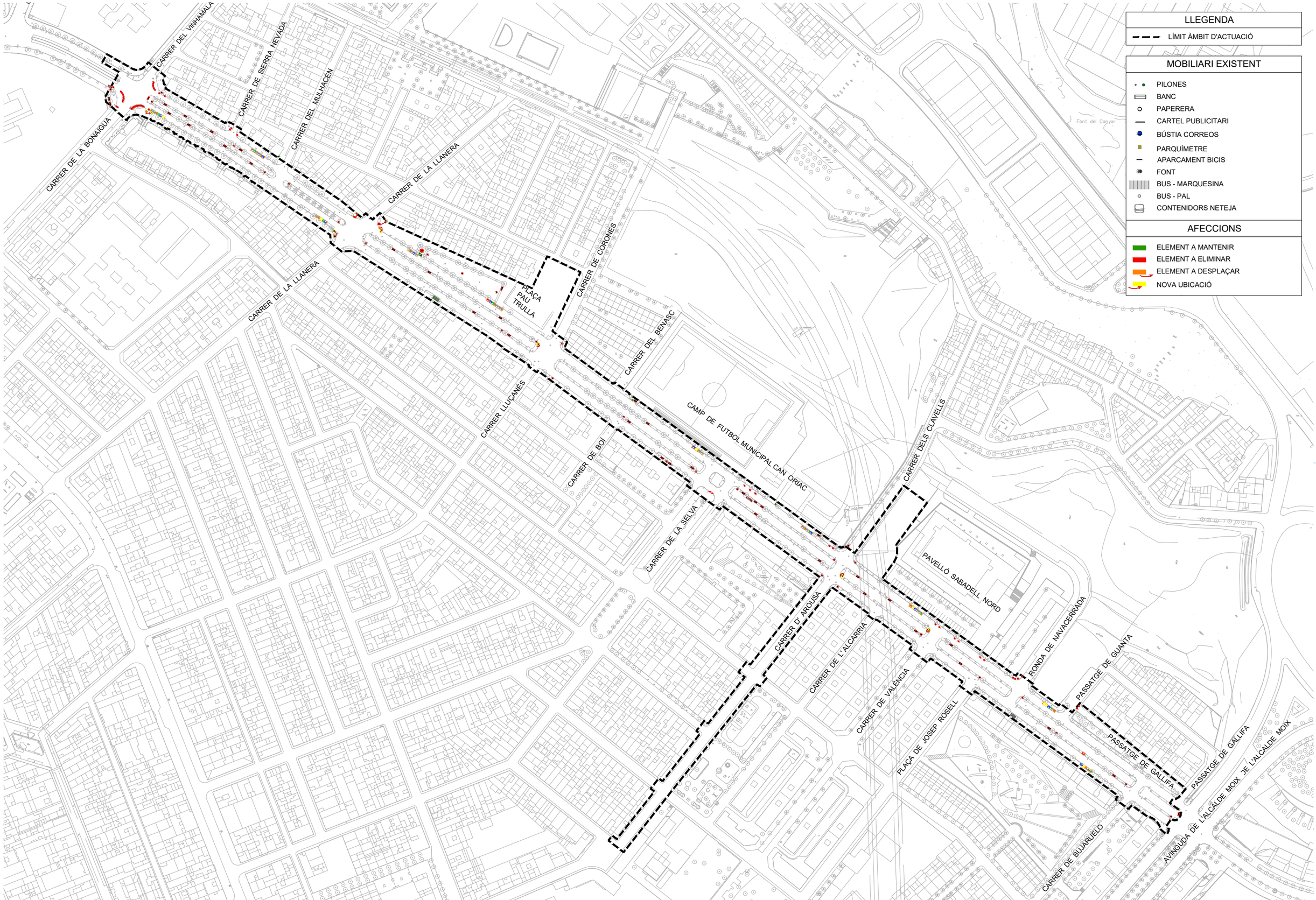

W:\OC\P24134_AjSabadell_Collsalarca\06PrExec\02Planols\9.A_MOBILIARI_EXIST_AFECT.dwg

CLIENTS: Ajuntament de Sabadell — Àrea d'urbanisme, desenvolupament sostenible i seguretat	**TITOL DEL PROJECTE:** PROJECTE DE REURBANITZACIÓ RONDA COLLSALARCA	**DATA:** FEBRER 2025	**REDACCIÓ DEL PROJECTE:** ANTONI SERRA MONTÉ, ARQUITECTE. Coordinador de l'Àrea d'Urbanisme, Desenvolupament Sostenible, i Seguretat. ROSA M. FOLCH VÁZQUEZ, ARQ. TÈCNICA. SBS SIMON I BLANCO SL. LOLA SIMÓN PLAZA. MARIA BLANCO BARGALLÓ. LUCIA ANTÓN. ANNA TERRICABRAS GENÍS. GREEN EFFECT	**ESCALES:** A1: 1/1250 A3: 1/2500 ORIGINALS EN A3. 0 25 50 GRÀFIQUES	**NOM DEL PLÀNOL:** MOBILIARI URBÀ PLANTA ESTAT ACTUAL I AFECCIONS	**PLÀNOL NÚM.** 9.A 1 DE 7	

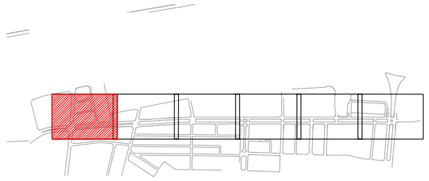

LLEGENDA

- LÍMIT ÀMBIT D'ACTUACIÓ

MOBILIARI EXISTENT

- PILONES
- BANC
- PAPERERA
- CARTEL PUBLICITARI
- BÚSTIA CORREOS
- PARQUÍMETRE
- APARCAMENT BICIS
- FONT
- BUS - MARQUESINA
- BUS - PAL
- CONTENIDORS NETEJA

AFECCIONS

- ELEMENT A MANTENIR
- ELEMENT A ELIMINAR
- ELEMENT A DESPLAÇAR
- NOVA UBICACIÓ

W:\OC\P24134_A\Sabadell_Collsalarca\06PrExec\02Plan0s\9.A_MOBILIARI_EXIST_AFECT.dwg

CLIENTS: Ajuntament de Sabadell — Àrea d'urbanisme, desenvolupament sostenible i seguretat

TITOL DEL PROJECTE: PROJECTE DE REURBANITZACIÓ RONDA COLLSALARCA

DATA: FEBRER 2025

REDACCIÓ DEL PROJECTE:
ANTONI SERRA MONTÉ, ARQUITECTE
Coordinador de l'Àrea d'Urbanisme, Desenvolupament Sostenible, i Seguretat
ROSA M. FOLCH VÁZQUEZ, ARQ. TÈCNICA
SBS SIMON I BLANCO SL
LOLA SIMÓN PLAZA · MARIA BLANCO BARGALLÓ · LUCIA ANTÓN · ANNA TERRICABRAS GENÍS
GREEN EFFECT

ESCALES:
A1: 1/250
A3: 1/500
ORIGINALS EN A3
0 5 10
GRÀFIQUES

NOM DEL PLÀNOL: MOBILIARI URBÀ
PLANTA ESTAT ACTUAL I AFECCIONS

PLÀNOL NÚM. 9.A
2 DE 7

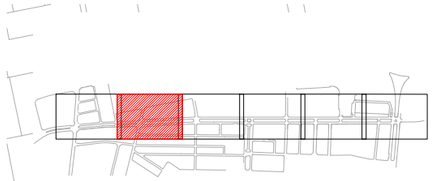

LLEGENDA

- LÍMIT ÀMBIT D'ACTUACIÓ

MOBILIARI EXISTENT

- PILONES
- BANC
- PAPERERA
- CARTEL PUBLICITARI
- BÚSTIA CORREOS
- PARQUÍMETRE
- APARCAMENT BICIS
- FONT
- BUS - MARQUESINA
- BUS - PAL
- CONTENIDORS NETEJA

AFECCIONS

- ELEMENT A MANTENIR
- ELEMENT A ELIMINAR
- ELEMENT A DESPLAÇAR
- NOVA UBICACIÓ

CARRER DE LA LLANERA

CARRER DE LA LLANERA

W:\OC\P24134_AjSabadell_Collsalarca\06PrExec\02Planols\9.A_MOBILIARI_EXIST_AFECT.dwg

CLIENTS: Ajuntament de Sabadell — Àrea d'urbanisme, desenvolupament sostenible i seguretat

TITOL DEL PROJECTE: PROJECTE DE REURBANITZACIÓ RONDA COLLSALARCA

DATA: FEBRER 2025

REDACCIÓ DEL PROJECTE:
ANTONI SERRA MONTÉ. ARQUITECTE
Coordinador de l'Àrea d'Urbanisme, Desenvolupament Sostenible, i Seguretat
ROSA M. FOLCH VÁZQUEZ, ARQ. TÈCNICA
SBS SIMON I BLANCO SL
LOLA SIMÓN PLAZA · MARIA BLANCO BARGALLÓ · LUCIA ANTÓN · ANNA TERRICABRAS GENÍS
GREEN EFFECT

ESCALES:
A1: 1/250
A3: 1/500
ORIGINALS EN A3
0 5 10
GRÀFIQUES

NOM DEL PLÀNOL: MOBILIARI URBÀ
PLANTA ESTAT ACTUAL I AFECCIONS

PLÀNOL NÚM. 9.A
3 DE 7

PLAÇA PAU TRULLA

CARRER DE CORONES

CARRER DEL BENASC

CAMP DE FUTBOL MUNICIPAL CAN ORIAC

CARRER LLUÇANÈS

CARRER DE BOÍ

LLEGENDA

LÍMIT ÀMBIT D'ACTUACIÓ

MOBILIARI EXISTENT

- PILONES
- BANC
- PAPERERA
- CARTEL PUBLICITARI
- BÚSTIA CORREOS
- PARQUÍMETRE
- APARCAMENT BICIS
- FONT
- BUS - MARQUESINA
- BUS - PAL
- CONTENIDORS NETEJA

AFECCIONS

- ELEMENT A MANTENIR
- ELEMENT A ELIMINAR
- ELEMENT A DESPLAÇAR
- NOVA UBICACIÓ

W:\OCP24134_AjSabadell_Collsalarca\06PrExec\02Planols\9.A_MOBILIARI_EXIST_AFECT.dwg

CLIENTS: Ajuntament de Sabadell — Àrea d'urbanisme, desenvolupament sostenible i seguretat

TITOL DEL PROJECTE: PROJECTE DE REURBANITZACIÓ RONDA COLLSALARCA

DATA: FEBRER 2025

REDACCIÓ DEL PROJECTE:

ANTONI SERRA MONTÉ, ARQUITECTE
Coordinador de l'Àrea d'Urbanisme, Desenvolupament Sostenible, i Seguretat

ROSA M. FOLCH VÁZQUEZ, ARQ. TÈCNICA

SBS SIMON I BLANCO SL — LOLA SIMÓN PLAZA, MARIA BLANCO BARGALLÓ

LÚCIA ANTÓN

GREEN EFFECT — ANNA TERRICABRAS GENÍS

ESCALES:
A1: 1/250
A3: 1/500
ORIGINALS EN A3

0 5 10
GRÀFIQUES

NOM DEL PLÀNOL: MOBILIARI URBÀ
PLANTA ESTAT ACTUAL I AFECCIONS

PLÀNOL NÚM. 9.A
4 DE 7

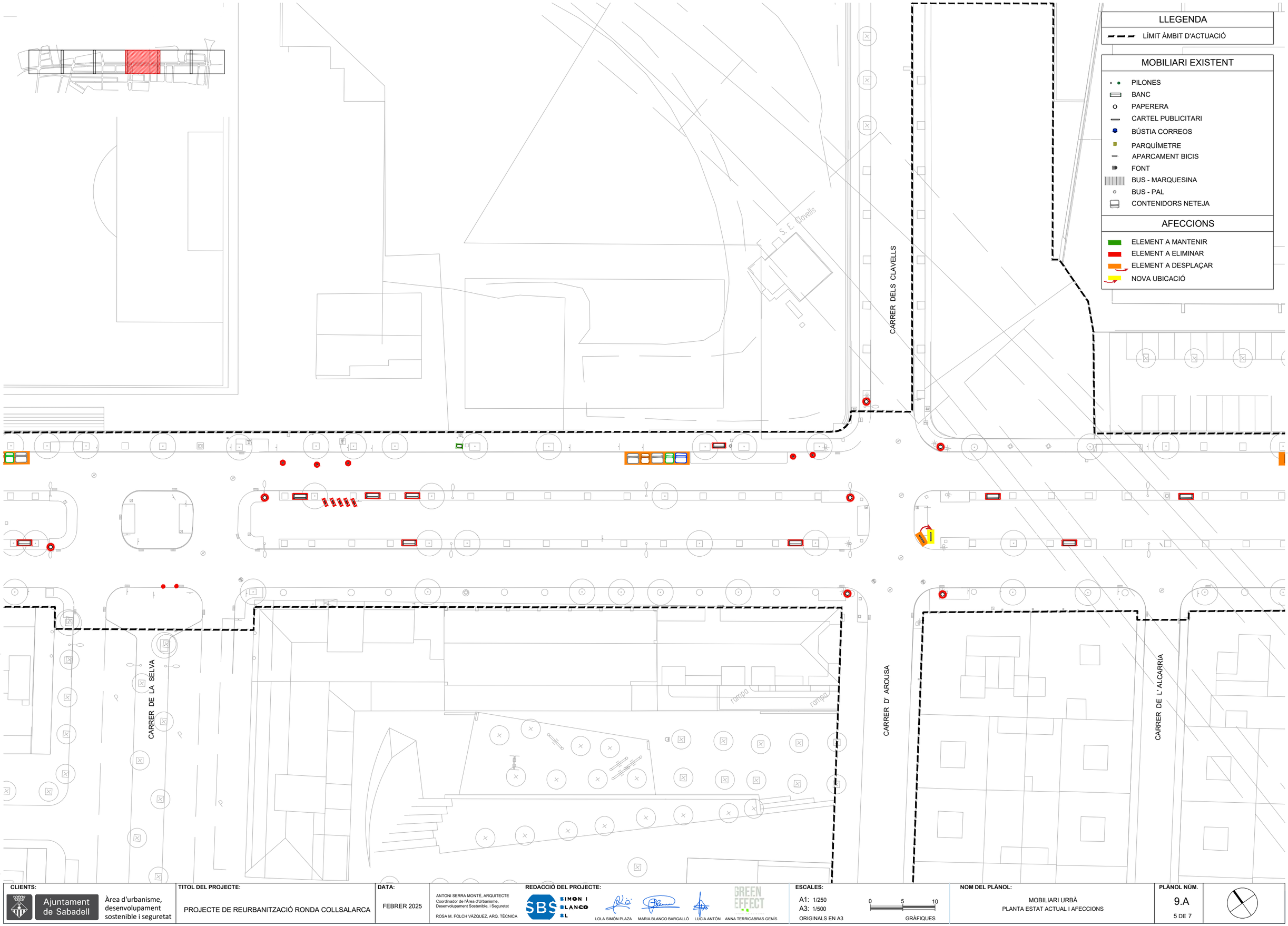

W:\OCIP24134_A\Sabadell_Collsalarca\06PrExec\02Planols\9.A_MOBILIARI_EXIST_AFECT.dwg

CLIENTS: Ajuntament de Sabadell — Àrea d'urbanisme, desenvolupament sostenible i seguretat	**TITOL DEL PROJECTE:** PROJECTE DE REURBANITZACIÓ RONDA COLLSALARCA	**DATA:** FEBRER 2025	**REDACCIÓ DEL PROJECTE:** ANTONI SERRA MONTÉ, ARQUITECTE. Coordinador de l'Àrea d'Urbanisme, Desenvolupament Sostenible, i Seguretat. ROSA M. FOLCH VÁZQUEZ, ARQ. TÈCNICA. SIMON I BLANCO SL. LOLA SIMÓN PLAZA, MARIA BLANCO BARGALLÓ, LÚCIA ANTÓN, ANNA TERRICABRAS GENÍS	**ESCALES:** A1: 1/250 A3: 1/500 ORIGINALS EN A3. 0 5 10 GRÀFIQUES	**NOM DEL PLÀNOL:** MOBILIARI URBÀ PLANTA ESTAT ACTUAL I AFECCIONS	**PLÀNOL NÚM.** 9.A 5 DE 7

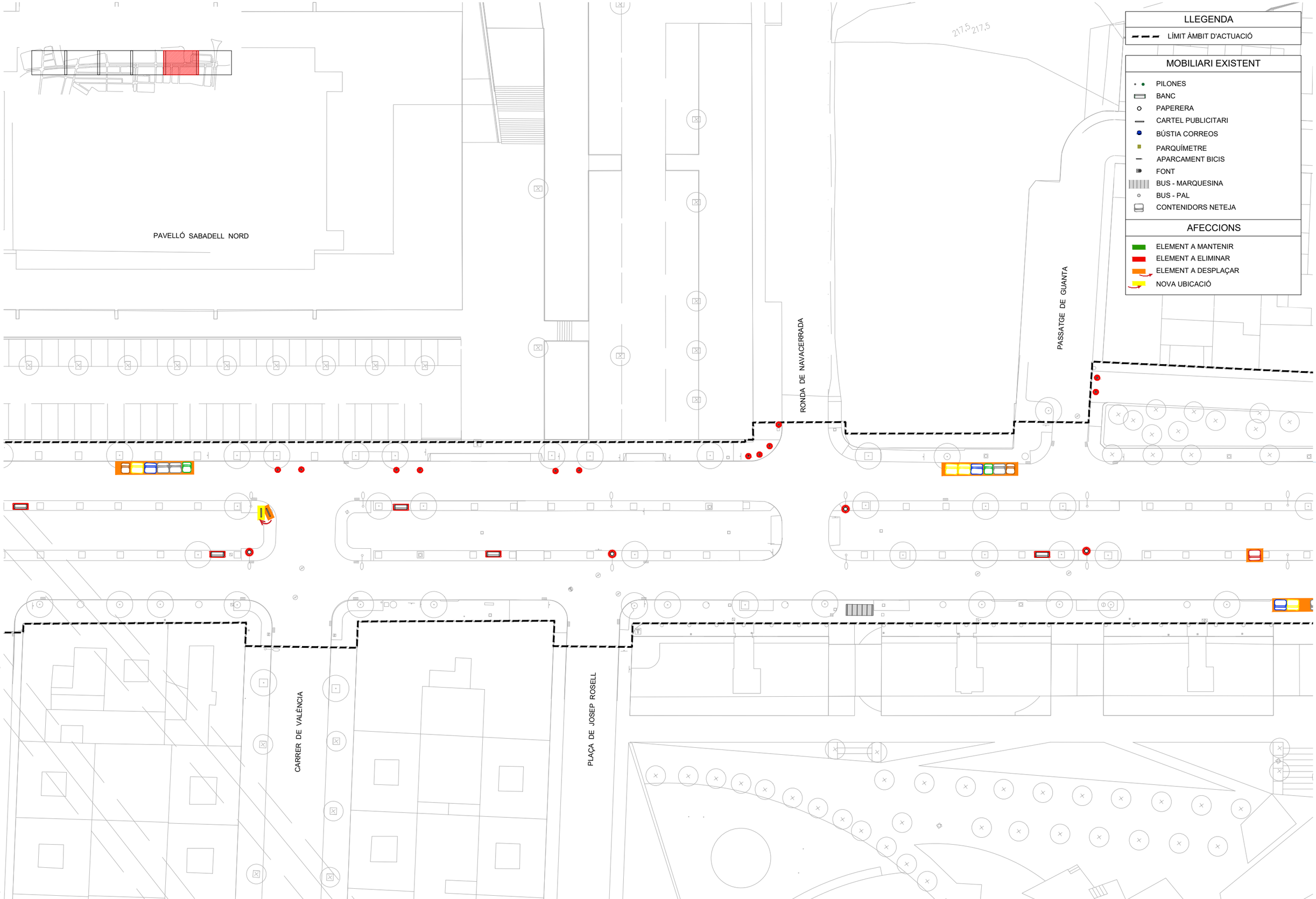

W:\OC\P24134_AjSabadell_Collsalarca\06PrExec\02Planols\9.A_MOBILIARI_EXIST_AFECT.dwg

CLIENTS: Ajuntament de Sabadell — Àrea d'urbanisme, desenvolupament sostenible i seguretat	**TITOL DEL PROJECTE:** PROJECTE DE REURBANITZACIÓ RONDA COLLSALARCA	**DATA:** FEBRER 2025	**REDACCIÓ DEL PROJECTE:** ANTONI SERRA MONTÉ, ARQUITECTE Coordinador de l'Àrea d'Urbanisme, Desenvolupament Sostenible, i Seguretat ROSA M. FOLCH VÁZQUEZ, ARQ. TÈCNICA SBS SIMON I BLANCO SL LOLA SIMÓN PLAZA · MARIA BLANCO BARGALLÓ · LUCIA ANTÓN · ANNA TERRICABRAS GENÍS	**ESCALES:** A1: 1/250 · A3: 1/500 · ORIGINALS EN A3 0 5 10 GRÀFIQUES	**NOM DEL PLÀNOL:** MOBILIARI URBÀ PLANTA ESTAT ACTUAL I AFECCIONS	**PLÀNOL NÚM.** 9.A 6 DE 7

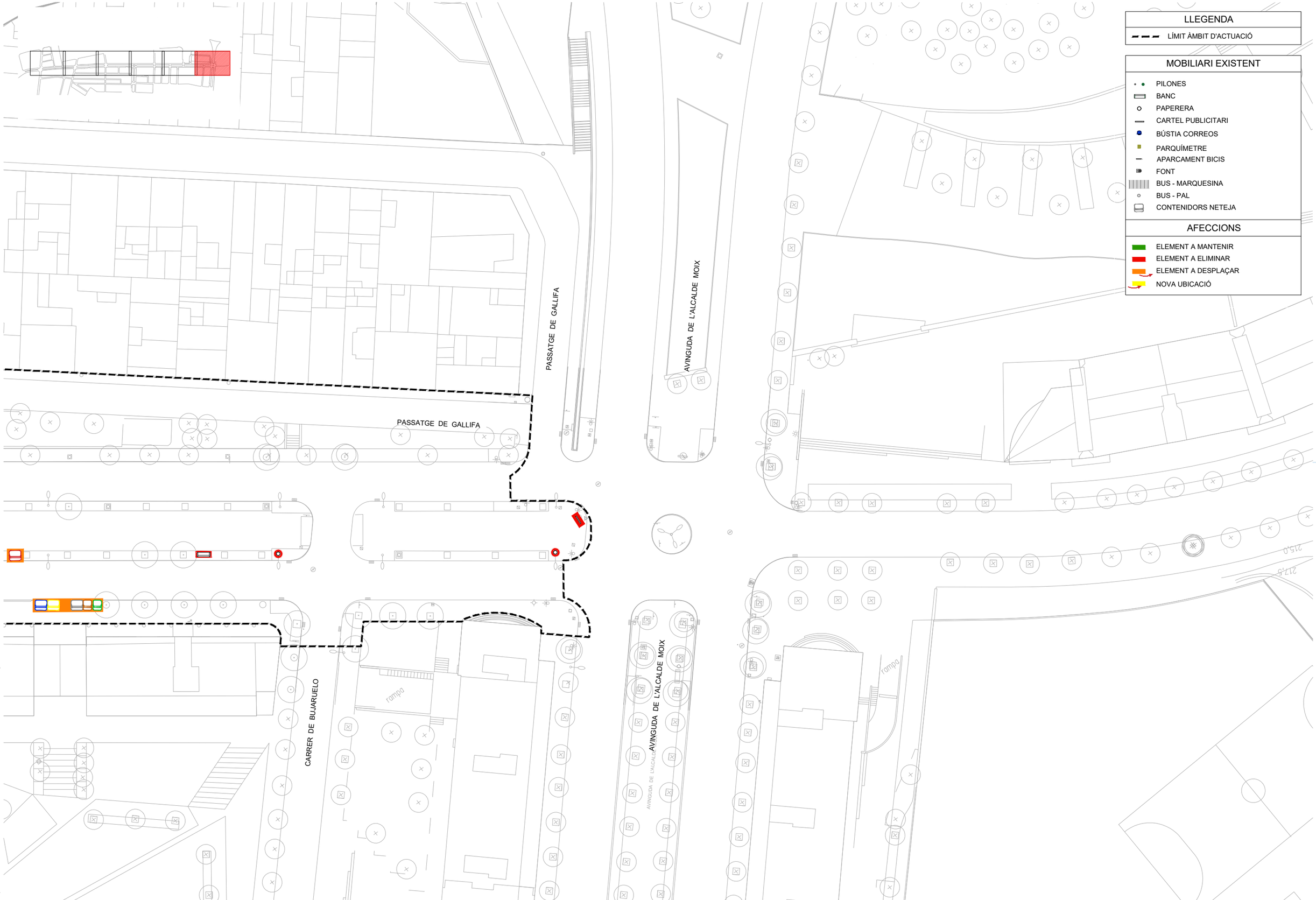

W:\OC\P24134_A\Sabadell_Collsalarca\06PExec\02Planols\9.A_MOBILIARI_EXIST_AFECT.dwg

CLIENTS: Ajuntament de Sabadell — Àrea d'urbanisme, desenvolupament sostenible i seguretat

TITOL DEL PROJECTE: PROJECTE DE REURBANITZACIÓ RONDA COLLSALARCA

DATA: FEBRER 2025

REDACCIÓ DEL PROJECTE:
ANTONI SERRA MONTÉ, ARQUITECTE
Coordinador de l'Àrea d'Urbanisme, Desenvolupament Sostenible, i Seguretat
ROSA M. FOLCH VÁZQUEZ, ARQ. TÈCNICA
SBS SIMON I BLANCO SL
LOLA SIMÓN PLAZA · MARIA BLANCO BARGALLÓ · LÚCIA ANTÓN · ANNA TERRICABRAS GENÍS
GREEN EFFECT

ESCALES:
A1: 1/250
A3: 1/500
ORIGINALS EN A3
0 5 10
GRÀFIQUES

NOM DEL PLÀNOL: MOBILIARI URBÀ
PLANTA ESTAT ACTUAL I AFECCIONS

PLÀNOL NÚM. 9.A
7 DE 7

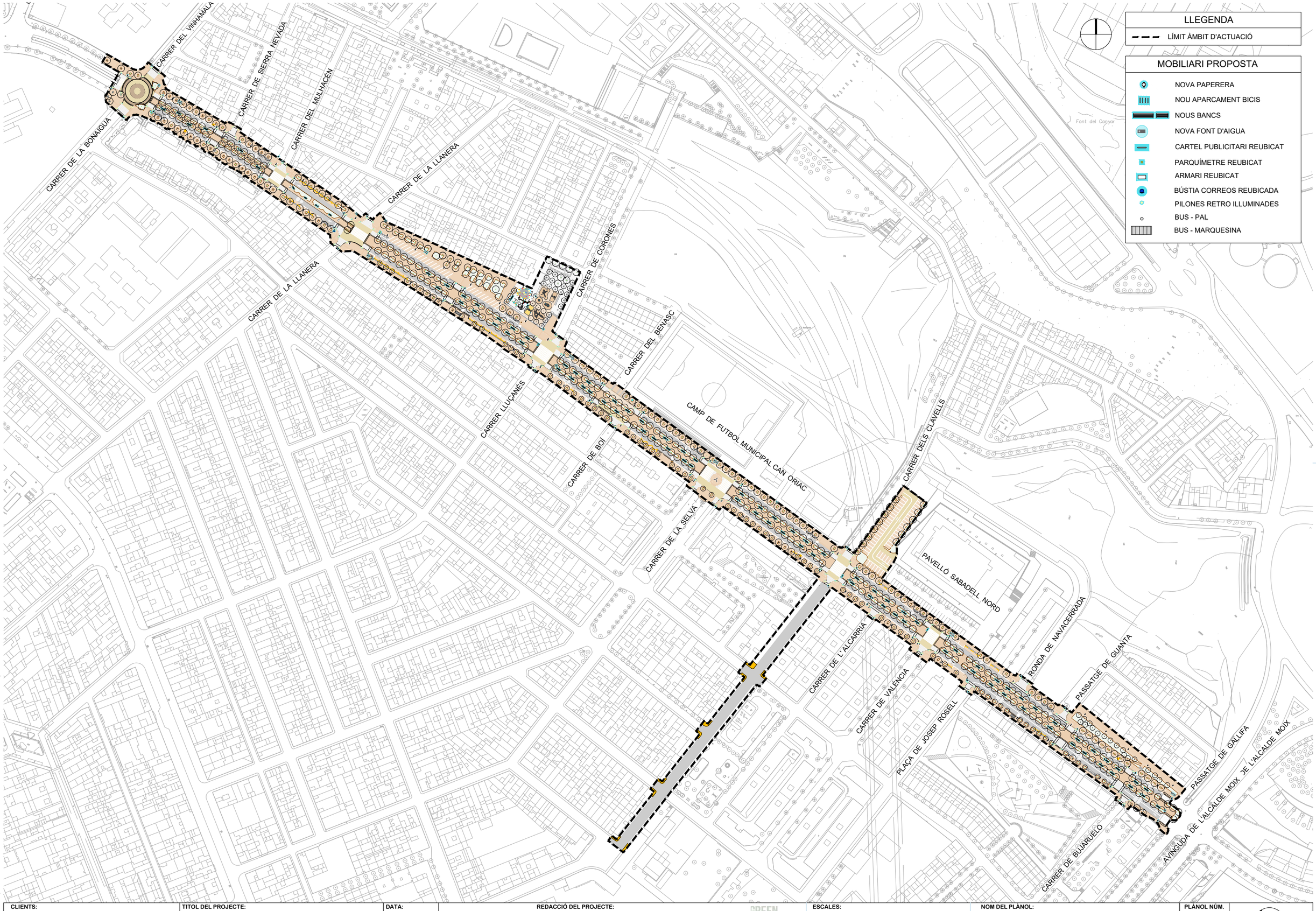

W:\OC\P24134_AjSabadell_Collsalarca\06PExec\02Planols\9.B_MOBILIARI_PROPOSTA.dwg

CLIENTS:
Ajuntament de Sabadell
Àrea d'urbanisme, desenvolupament sostenible i seguretat

TITOL DEL PROJECTE:
PROJECTE DE REURBANITZACIÓ RONDA COLLSALARCA

DATA:
FEBRER 2025

REDACCIÓ DEL PROJECTE:
ANTONI SERRA MONTÉ, ARQUITECTE
Coordinador de l'Àrea d'Urbanisme, Desenvolupament Sostenible, i Seguretat
ROSA M. FOLCH VÁZQUEZ, ARQ. TÈCNICA
SIMON I BLANCO SL
LOLA SIMÓN PLAZA · MARIA BLANCO BARGALLÓ · LUCIA ANTÓN · ANNA TERRICABRAS GENÍS

ESCALES:
A1: 1/1250
A3: 1/2500
ORIGINALS EN A3
0 25 50
GRÀFIQUES

NOM DEL PLÀNOL:
MOBILIARI URBÀ
PLANTA PROPOSTA

PLÀNOL NÚM.
9.B
1 DE 7

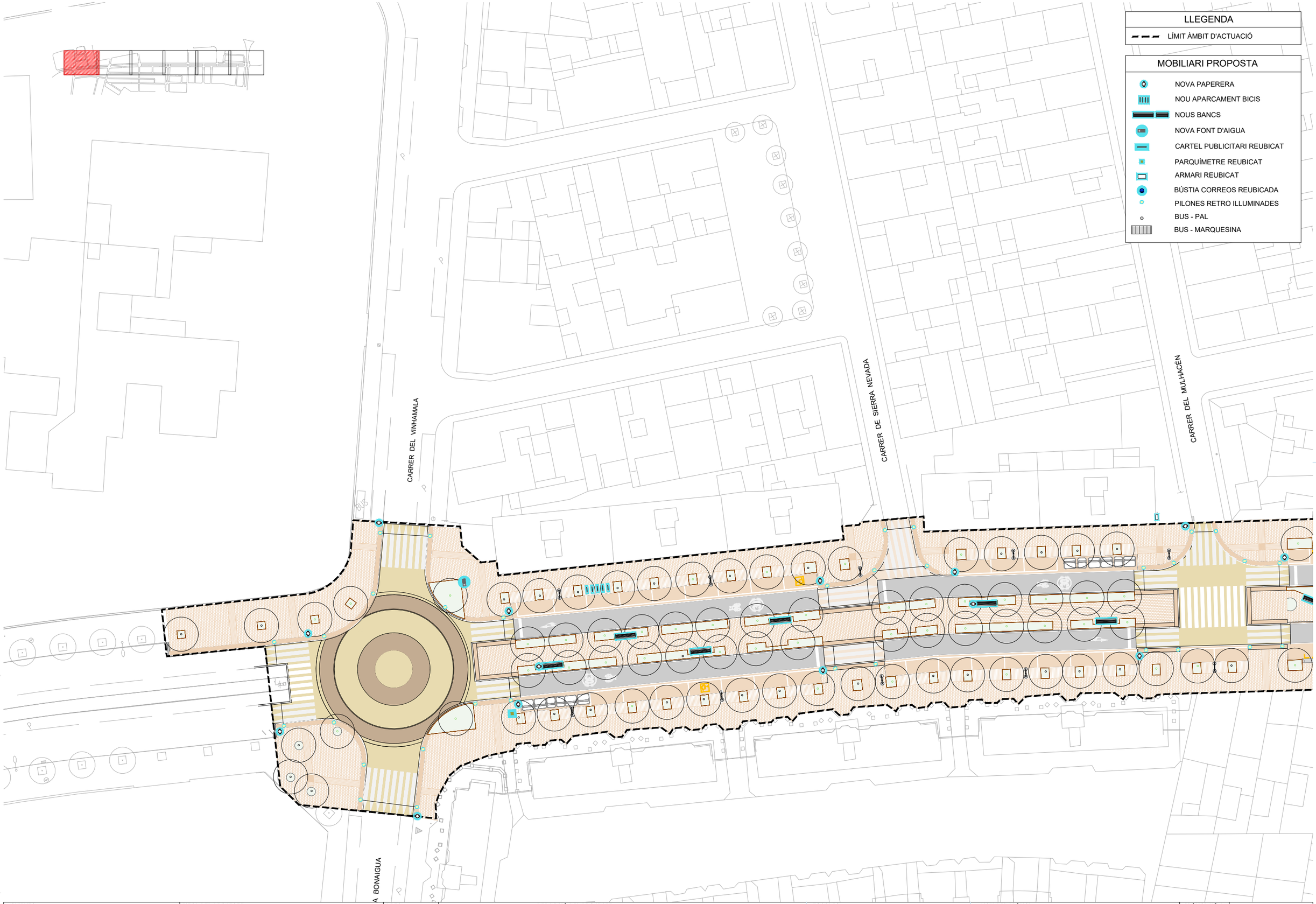

W:\OCI\P24134_A\Sabadell_Collsalarca\06PrExec\02Plan\s19.B_MOBILIARI_PROPOSTA.dwg

CLIENTS: Ajuntament de Sabadell — Àrea d'urbanisme, desenvolupament sostenible i seguretat	**TITOL DEL PROJECTE:** PROJECTE DE REURBANITZACIÓ RONDA COLLSALARCA	**DATA:** FEBRER 2025	**REDACCIÓ DEL PROJECTE:** ANTONI SERRA MONTÉ, ARQUITECTE Coordinador de l'Àrea d'Urbanisme, Desenvolupament Sostenible, i Seguretat ROSA M. FOLCH VÁZQUEZ, ARQ. TÈCNICA SBS SIMON I BLANCO SL LOLA SIMÓN PLAZA · MARIA BLANCO BARGALLÓ · LUCIA ANTÓN · ANNA TERRICABRAS GENÍS GREEN EFFECT	**ESCALES:** A1: 1/250 · A3: 1/500 · ORIGINALS EN A3 0 5 10 GRÀFIQUES	**NOM DEL PLÀNOL:** MOBILIARI URBÀ PLANTA PROPOSTA	**PLÀNOL NÚM.** 9.B 2 DE 7	

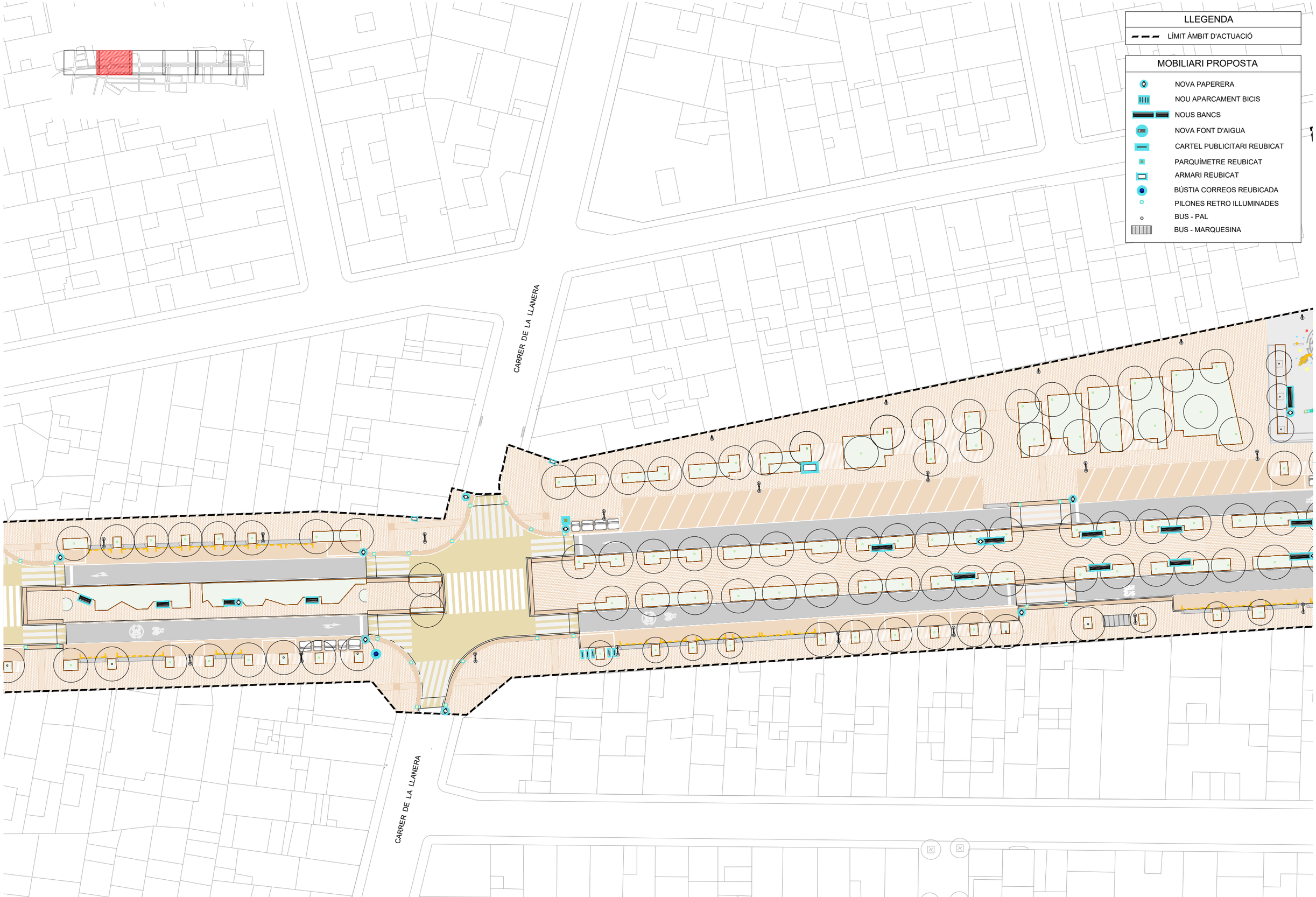

LLEGENDA

- LÍMIT ÀMBIT D'ACTUACIÓ

MOBILIARI PROPOSTA

- NOVA PAPERERA
- NOU APARCAMENT BICIS
- NOUS BANCS
- NOVA FONT D'AIGUA
- CARTEL PUBLICITARI REUBICAT
- PARQUÍMETRE REUBICAT
- ARMARI REUBICAT
- BÚSTIA CORREOS REUBICADA
- PILONES RETRO ILLUMINADES
- BUS - PAL
- BUS - MARQUESINA

W:\OC\P24134_A\Sabadell_Collsalarca\06PrExec\02Plan\s19_B_MOBILIARI_PROPOSTA.dwg

CLIENTS: Ajuntament de Sabadell — Àrea d'urbanisme, desenvolupament sostenible i seguretat

TITOL DEL PROJECTE: PROJECTE DE REURBANITZACIÓ RONDA COLLSALARCA

DATA: FEBRER 2025

REDACCIÓ DEL PROJECTE:
ANTONI SERRA MONTÉ, ARQUITECTE
Coordinador de l'Àrea d'Urbanisme, Desenvolupament Sostenible, i Seguretat
ROSA M. FOLCH VÁZQUEZ, ARQ. TÈCNICA
SBS SIMON I BLANCO SL
LOLA SIMÓN PLAZA · MARIA BLANCO BARGALLÓ · LUCIA ANTÓN · ANNA TERRICABRAS GENÍS
GREEN EFFECT

ESCALES:
A1: 1/250
A3: 1/500
ORIGINALS EN A3
0 5 10
GRÀFIQUES

NOM DEL PLÀNOL: MOBILIARI URBÀ
PLANTA PROPOSTA

PLÀNOL NÚM. 9.B
3 DE 7

CARRER DE CORONES

CARRER DEL BENASC

CAMP DE FUTBOL MUNICIPAL CAN ORIAC

CARRER LLUÇANÈS

CARRER DE BOÍ

LLEGENDA

- LÍMIT ÀMBIT D'ACTUACIÓ

MOBILIARI PROPOSTA

- NOVA PAPERERA
- NOU APARCAMENT BICIS
- NOUS BANCS
- NOVA FONT D'AIGUA
- CARTEL PUBLICITARI REUBICAT
- PARQUÍMETRE REUBICAT
- ARMARI REUBICAT
- BÚSTIA CORREOS REUBICADA
- PILONES RETRO ILLUMINADES
- BUS - PAL
- BUS - MARQUESINA

W:\OCIP24134_AjSabadell_Collsalarca\06PExec\02Planols\9.B_MOBILIARI_PROPOSTA.dwg

CLIENTS: Ajuntament de Sabadell — Àrea d'urbanisme, desenvolupament sostenible i seguretat

TITOL DEL PROJECTE: PROJECTE DE REURBANITZACIÓ RONDA COLLSALARCA

DATA: FEBRER 2025

REDACCIÓ DEL PROJECTE:
ANTONI SERRA MONTÉ, ARQUITECTE
Coordinador de l'Àrea d'Urbanisme, Desenvolupament Sostenible, i Seguretat
ROSA M. FOLCH VÁZQUEZ, ARQ. TÈCNICA
SBS SIMON I BLANCO SL
LOLA SIMÓN PLAZA · MARIA BLANCO BARGALLÓ · LUCIA ANTÓN · ANNA TERRICABRAS GENÍS
GREEN EFFECT

ESCALES: A1: 1/250 · A3: 1/500 · ORIGINALS EN A3 · 0 5 10 · GRÀFIQUES

NOM DEL PLÀNOL: MOBILIARI URBÀ — PLANTA PROPOSTA

PLÀNOL NÚM. 9.B — 4 DE 7

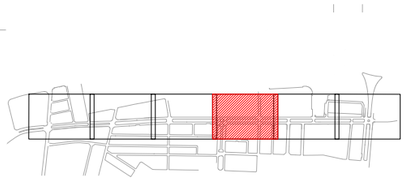

LLEGENDA

- LÍMIT ÀMBIT D'ACTUACIÓ

MOBILIARI PROPOSTA

- NOVA PAPERERA
- NOU APARCAMENT BICIS
- NOUS BANCS
- NOVA FONT D'AIGUA
- CARTEL PUBLICITARI REUBICAT
- PARQUÍMETRE REUBICAT
- ARMARI REUBICAT
- BÚSTIA CORREOS REUBICADA
- PILONES RETRO ILLUMINADES
- BUS - PAL
- BUS - MARQUESINA

W:\OC\P24134_AjSabadell_Collsalarca\06PrExec\02Planols\9.B_MOBILIARI_PROPOSTA.dwg

CLIENTS: Ajuntament de Sabadell — Àrea d'urbanisme, desenvolupament sostenible i seguretat

TITOL DEL PROJECTE: PROJECTE DE REURBANITZACIÓ RONDA COLLSALARCA

DATA: FEBRER 2025

REDACCIÓ DEL PROJECTE:
ANTONI SERRA MONTÉ, ARQUITECTE
Coordinador de l'Àrea d'Urbanisme, Desenvolupament Sostenible, i Seguretat
ROSA M. FOLCH VÁZQUEZ, ARQ. TÈCNICA
SBS SIMON I BLANCO SL
LOLA SIMÓN PLAZA · MARIA BLANCO BARGALLÓ · LÚCIA ANTÓN · ANNA TERRICABRAS GENÍS
GREEN EFFECT

ESCALES:
A1: 1/250
A3: 1/500
ORIGINALS EN A3
0 5 10
GRÀFIQUES

NOM DEL PLÀNOL: MOBILIARI URBÀ
PLANTA PROPOSTA

PLÀNOL NÚM. 9.B
5 DE 7

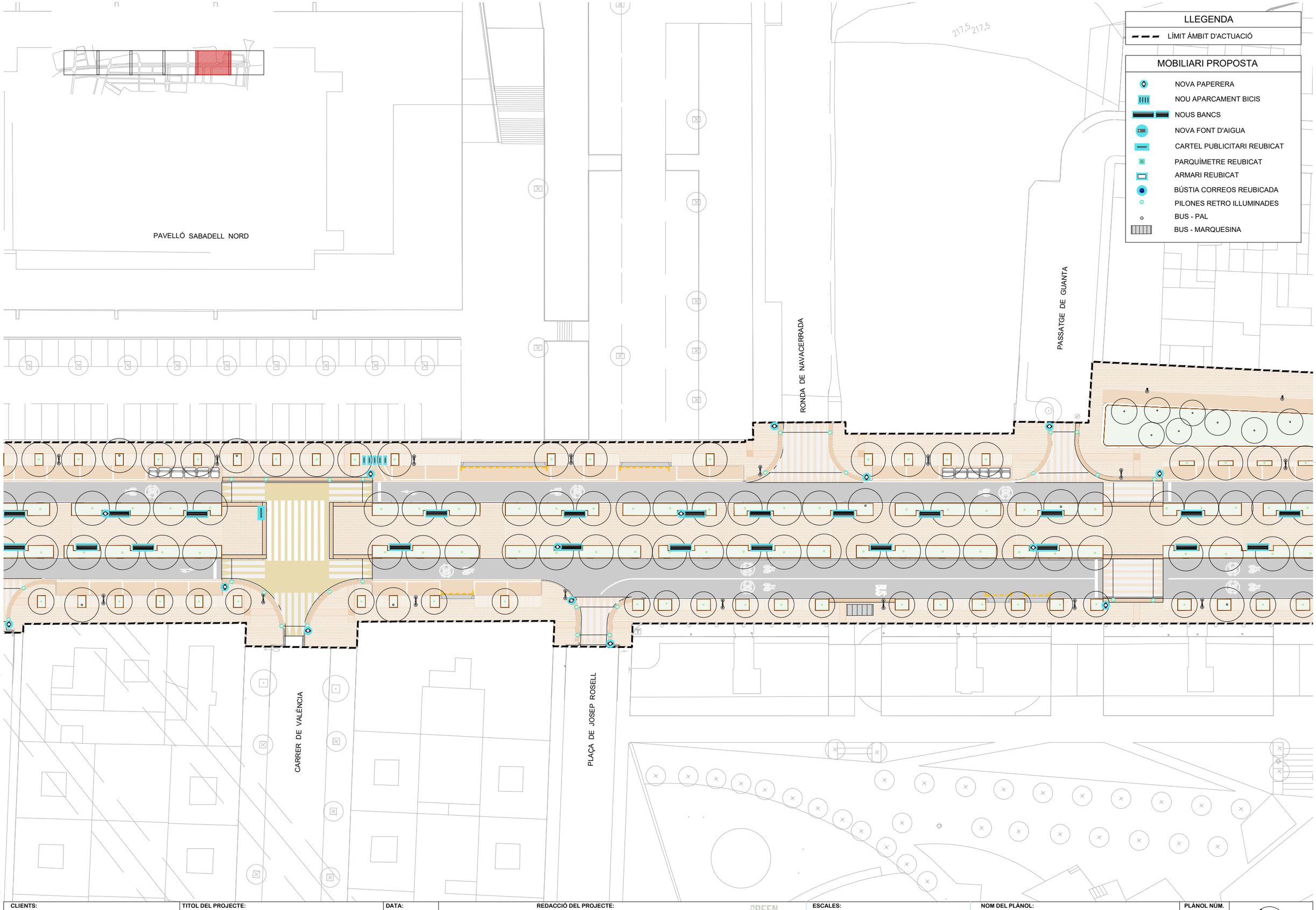

W:\OC\P24134_A\Sabadell_Collsalarca\06PrExec\02Planols\9.B_MOBILIARI_PROPOSTA.dwg

CLIENTS: Ajuntament de Sabadell — Àrea d'urbanisme, desenvolupament sostenible i seguretat

TITOL DEL PROJECTE: PROJECTE DE REURBANITZACIÓ RONDA COLLSALARCA

DATA: FEBRER 2025

REDACCIÓ DEL PROJECTE:
ANTONI SERRA MONTÉ, ARQUITECTE
Coordinador de l'Àrea d'Urbanisme, Desenvolupament Sostenible, i Seguretat
ROSA M. FOLCH VÁZQUEZ, ARQ. TÈCNICA
SBS SIMON I BLANCO EL
LOLA SIMÓN PLAZA · MARIA BLANCO BARGALLÓ · LUCIA ANTÓN · ANNA TERRICABRAS GENÍS
GREEN EFFECT

ESCALES:
A1: 1/250
A3: 1/500
ORIGINALS EN A3
0 5 10
GRÀFIQUES

NOM DEL PLÀNOL: MOBILIARI URBÀ
PLANTA PROPOSTA

PLÀNOL NÚM. 9.B
6 DE 7

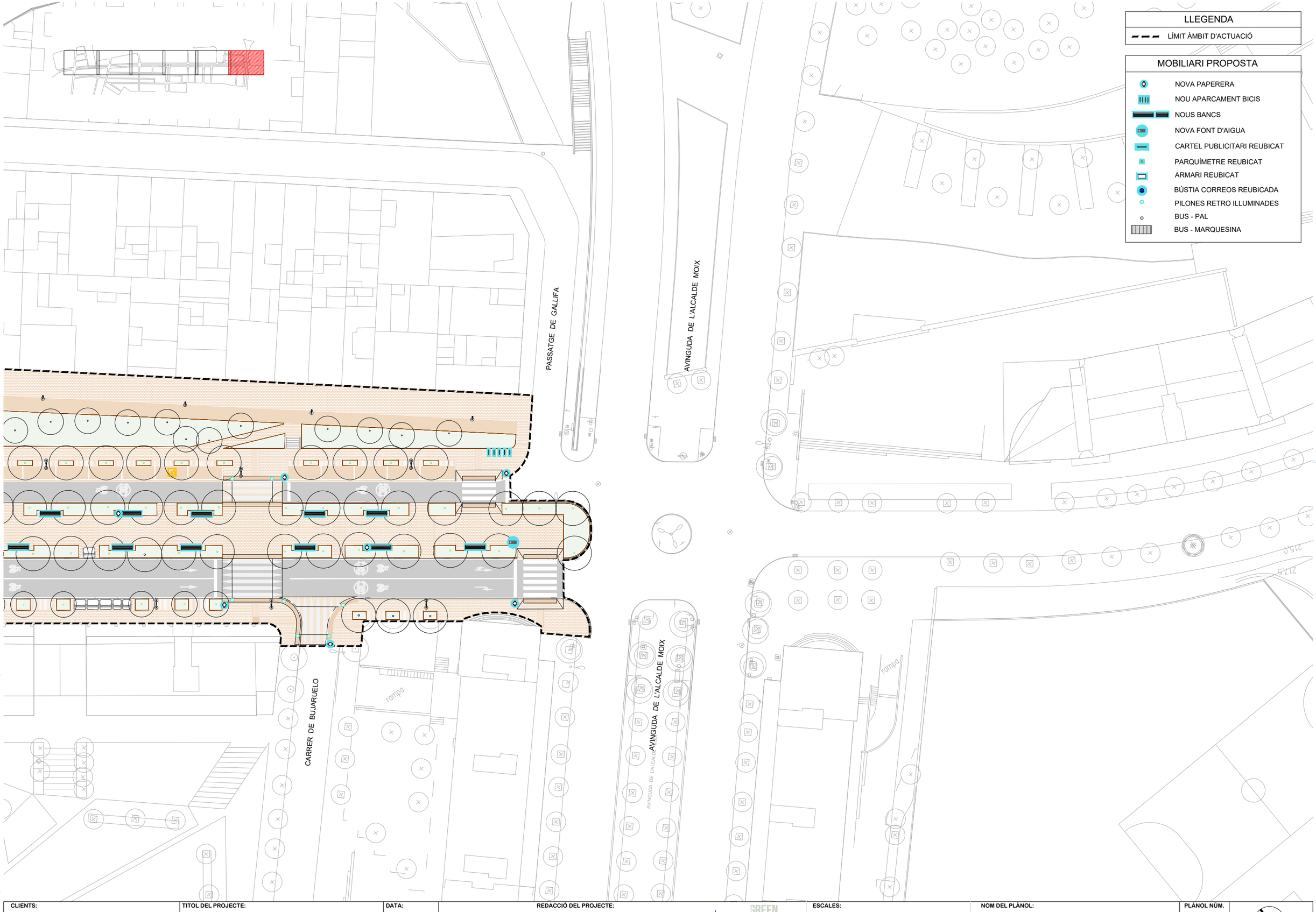

W:\OC\P24134_AjSabadell_Collsalarca\06PrExec\02Planols\9.B_MOBILIARI_PROPOSTA.dwg

CLIENTS: Ajuntament de Sabadell — Àrea d'urbanisme, desenvolupament sostenible i seguretat

TITOL DEL PROJECTE: PROJECTE DE REURBANITZACIÓ RONDA COLLSALARCA

DATA: FEBRER 2025

REDACCIÓ DEL PROJECTE:
ANTONI SERRA MONTÉ, ARQUITECTE
Coordinador de l'Àrea d'Urbanisme, Desenvolupament Sostenible, i Seguretat
ROSA M. FOLCH VÁZQUEZ, ARQ. TÈCNICA
SBS SIMON I BLANCO EL
LOLA SIMÓN PLAZA · MARIA BLANCO BARGALLÓ · LUCIA ANTÓN · ANNA TERRICABRAS GENÍS
GREEN EFFECT

ESCALES:
A1: 1/250
A3: 1/500
ORIGINALS EN A3
0 5 10
GRÀFIQUES

NOM DEL PLÀNOL: MOBILIARI URBÀ
PLANTA PROPOSTA

PLÀNOL NÚM. 9.B
7 DE 7

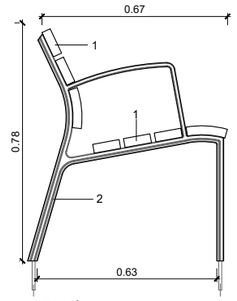

SECCIÓ

1. FUSTA MASSISSA TROPICAL TRACTADA CERTIFICAT FSC 30mm GRUIX
2. SUPORT D'INJECCIÓ D'ALUMINI
3. PINTURA ANTIGRAFFITI



PLANTA BANC

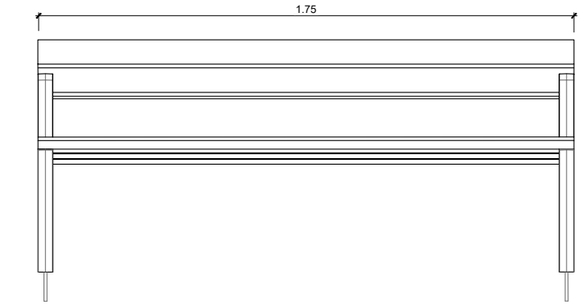

ALÇAT BANC



PLANTA BANC



ALÇAT BANC

DETALL BANC DE FUSTA I ALUMINI AMB REPOSABRAÇ
Escala 1:20

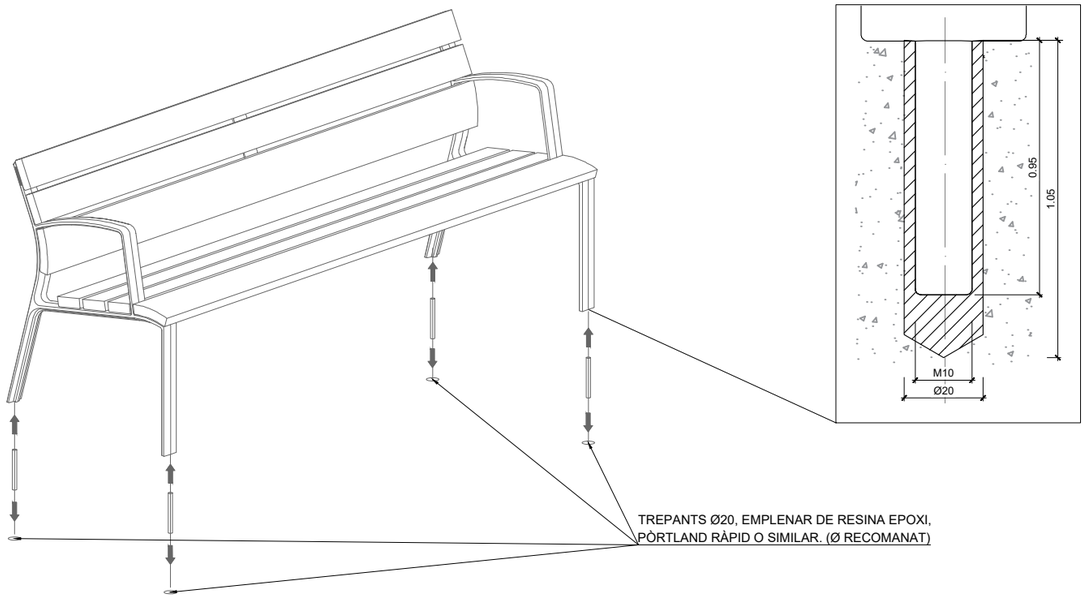

DETALL ANCORATGE AL SÒL
Escala 1:20

DESCRIPCIÓ:

Estructura de fundició d'alumini ag3 amb acabat anoditzat. seient i respatller formats per llistons de fusta massissa de 30mm de gruix de fusta tropical amb certificat fsc i protegida amb oli monocapa. inclou tractament de antienganxines i antigraffiti.

No conté tractament tipus creosotat. inclou tractament per a protecció antienvelliment de la fusta amb protecció enfront els agents abiòtics amb dues capes, per obtenir una capa total d'unes 130 micres seques (en cas de venir de fàbrica es requereix l'aportació del certificat corresponent a la df per a la seva aprovació i prèviament al seu subministrament).

Inclou tractament de fusta amb antienganxines i antigraffiti permanent tipus antigraffiti ppac01 de ipl o equivalent amb acabat brillant o mat a definir per la df, amb propietats de transpirabilitat al vapor d'aigua, protecció permanent contra graffiti i altres tipus de contaminacions com humitats, verdet i intempèrie. en fustes noves caldrà verificar la compatibilitat de l'antigraffiti amb els tractaments protectors de fàbrica, mitjançant assaig d'adherència segons iso une 2409.

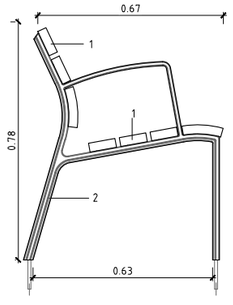

SECCIÓ

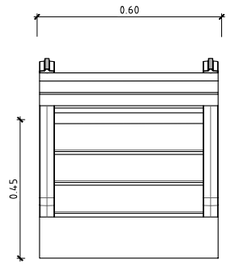

PLANTA CADIRA



ALÇAT CADIRA

DETALL CADIRA DE FUSTA I ALUMINI AMB REPOSABRAÇ
Escala 1:20

W:\OC\P24134_AjSabadell_CollsalarcaV06\PrExec\02Planols\9.C_MOBILIARI_DETALLS.dwg

CLIENTS:	TITOL DEL PROJECTE:	DATA:	REDACCIÓ DEL PROJECTE:	ESCALES:	NOM DEL PLÀNOL:	PLÀNOL NÚM.
Ajuntament de Sabadell — Àrea d'urbanisme, desenvolupament sostenible i seguretat	PROJECTE DE REURBANITZACIÓ RONDA COLLSALARCA	FEBRER 2025	ANTONI SERRA MONTÉ, ARQUITECTE Coordinador de l'Àrea d'Urbanisme, Desenvolupament Sostenible, i Seguretat ROSA M. FOLCH VÁZQUEZ, ARQ. TÈCNICA SBS SIMON I BLANCO SL LOLA SIMÓN PLAZA · MARIA BLANCO BARGALLÓ · LUCIA ANTÓN · GREEN EFFECT ANNA TERRICABRAS GENÍS	A1: 1/250 A3: 1/500 ORIGINALS EN A3 0 0.5 1 GRÀFIQUES	MOBILIARI URBÀ DETALLS	9.C 1 DE 9

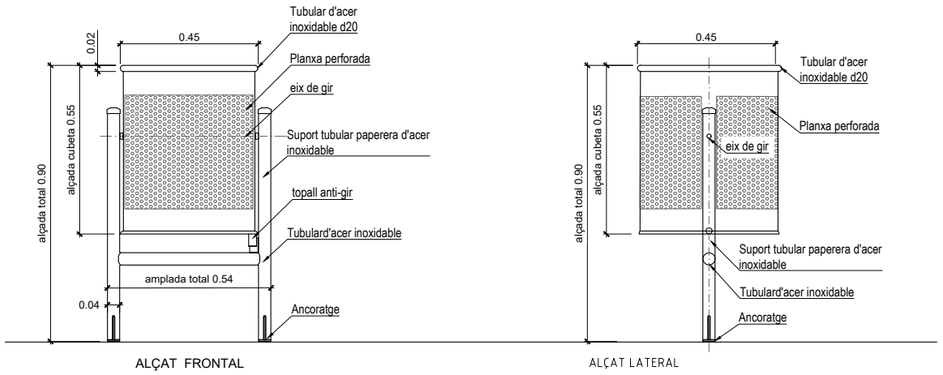

DETALL PAPELERA TIPU BARCELONA 70Litres amb XIP i APAGADOR

Escala 1:20

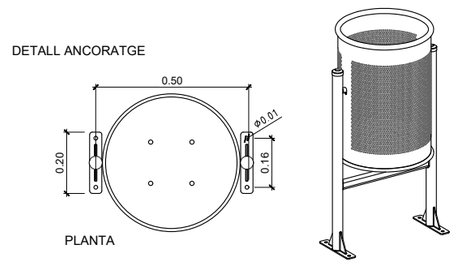

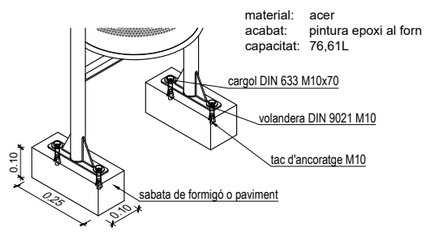

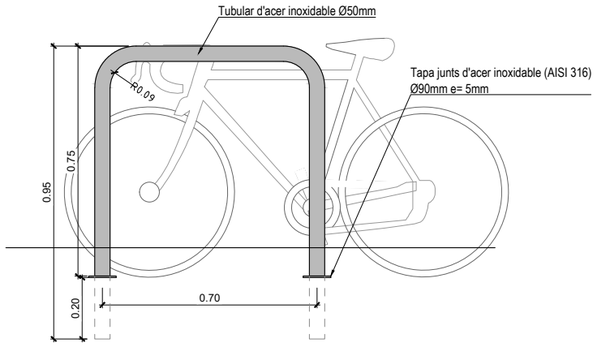

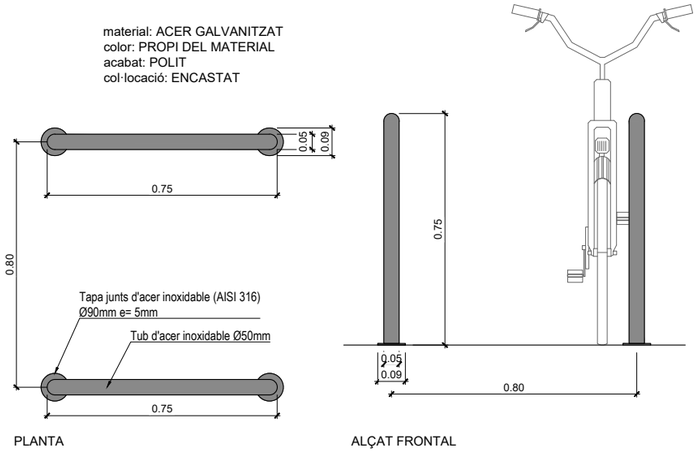

APARCAMENT PER A BICICLETES TIPUS TUBULAR D'ACER GALVANITZAT

Escala 1:20

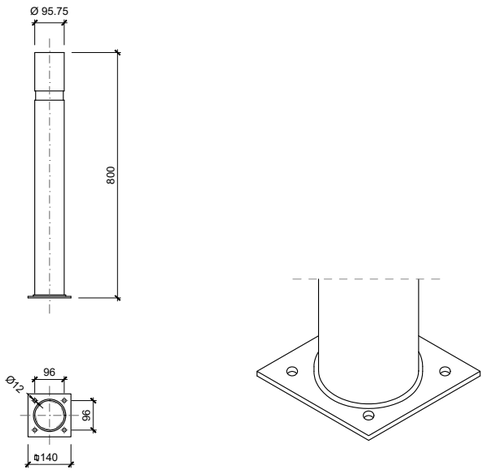

DETALL PILONA
MODEL BARCELONA

Escala 1:20 (Cotas en mm)

W:\OC\P24134_AjSabadell_Collsalarca\06PrExec\02Planols\9.C_MOBILIARI_DETALLS.dwg

CLIENTS:	TITOL DEL PROJECTE:	DATA:	REDACCIÓ DEL PROJECTE:	ESCALES:	NOM DEL PLÀNOL:	PLÀNOL NÚM.	
Ajuntament de Sabadell — Àrea d'urbanisme, desenvolupament sostenible i seguretat	PROJECTE DE REURBANITZACIÓ RONDA COLLSALARCA	FEBRER 2025	ANTONI SERRA MONTÉ, ARQUITECTE. Coordinador de l'Àrea d'Urbanisme, Desenvolupament Sostenible, i Seguretat. ROSA M. FOLCH VÁZQUEZ, ARQ. TÈCNICA. SBS SIMON I BLANCO SL. LOLA SIMÓN PLAZA, MARIA BLANCO BARGALLÓ, LUCIA ANTÓN, ANNA TERRICABRAS GENÍS. GREEN EFFECT	A1: 1/250 A3: 1/500 ORIGINALS EN A3. 0 0.5 1 GRÀFIQUES	MOBILIARI URBÀ DETALLS	9.C 2 DE 9	

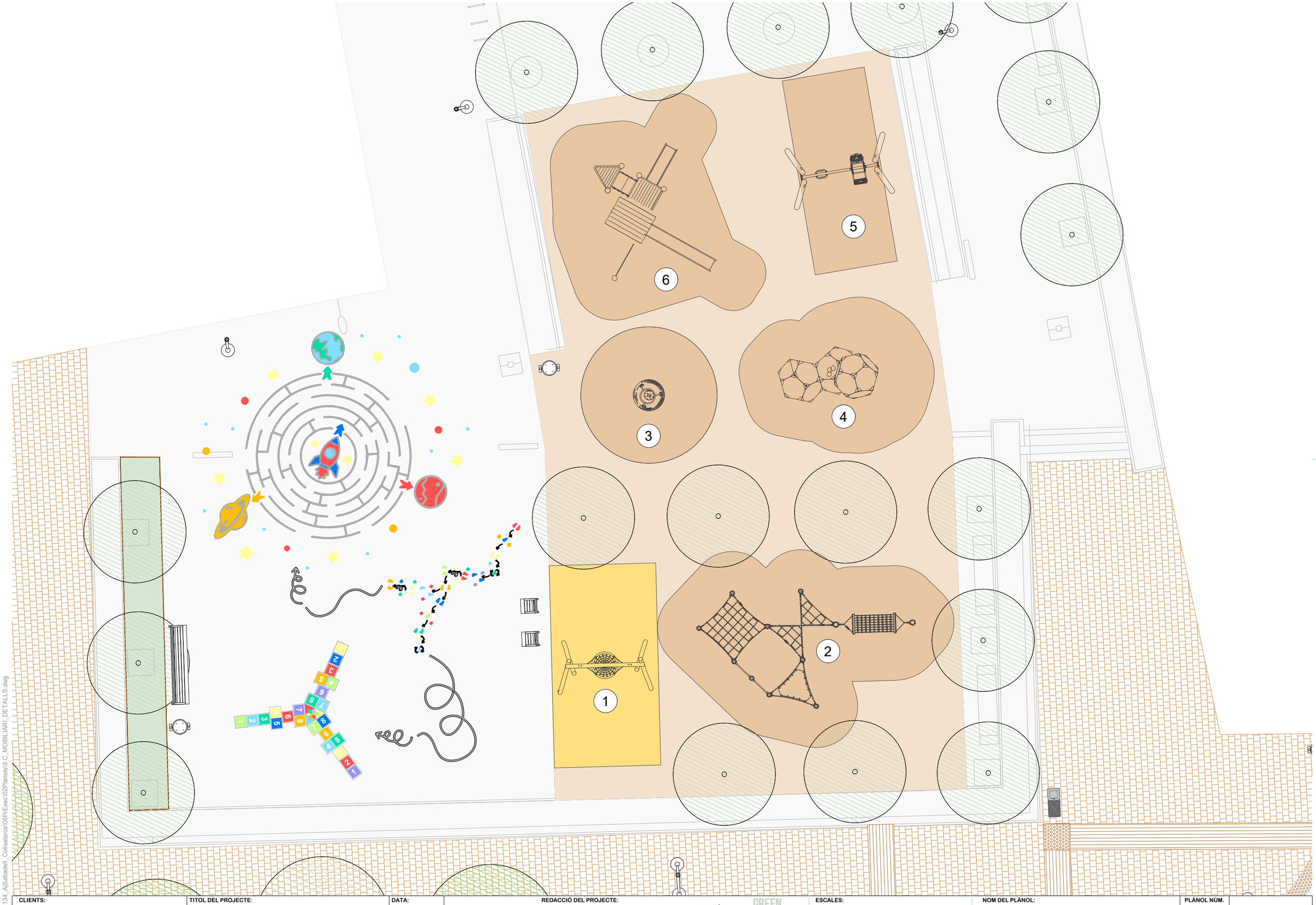

W:\OC\P24134_AjSabadell_Collsalarca\06PrExec\02Planols\9.C_MOBILIARI_DETALLS.dwg

CLIENTS: Ajuntament de Sabadell — Àrea d'urbanisme, desenvolupament sostenible i seguretat	**TITOL DEL PROJECTE:** PROJECTE DE REURBANITZACIÓ RONDA COLLSALARCA	**DATA:** FEBRER 2025	**REDACCIÓ DEL PROJECTE:** ANTONI SERRA MONTÉ, ARQUITECTE. Coordinador de l'Àrea d'Urbanisme, Desenvolupament Sostenible, i Seguretat. ROSA M. FOLCH VÁZQUEZ, ARQ. TÈCNICA. SBS SIMON I BLANCO SL. LOLA SIMÓN PLAZA · MARIA BLANCO BARGALLÓ · LÚCIA ANTÓN · ANNA TERRICABRAS GENÍS. GREEN EFFECT	**ESCALES:** A1: 1/62.5 · A3: 1/125 · ORIGINALS EN A3. 0 1.25 2.5 GRÀFIQUES	**NOM DEL PLÀNOL:** MOBILIARI URBÀ. JOCS PLAÇA TRULLÀ - PLÀNOL DE CONJUNT	**PLÀNOL NÚM.** 9.C. 3 DE 9

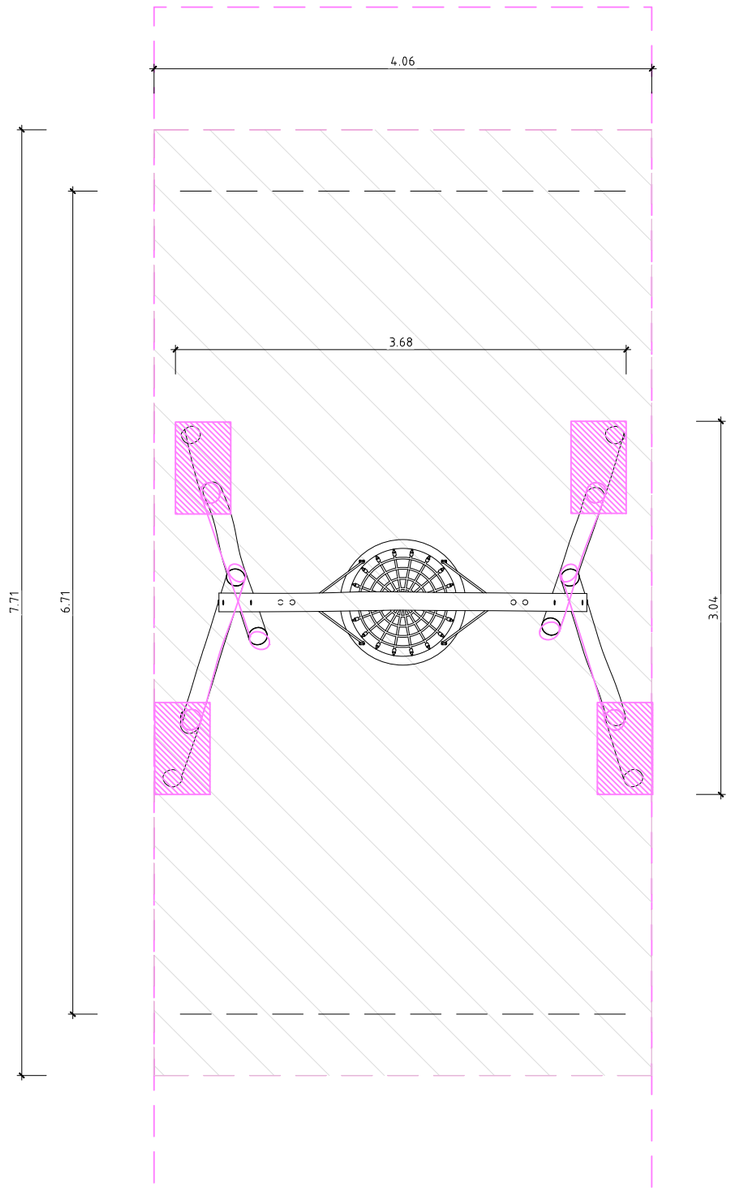

JOC NRO 906-1101
Escala 1:50



W:\OC\P24134_AjSabadell_Collsalarca\06PrExec\02Planols\9.C_MOBILIARI_DETALLS.dwg

CLIENTS:	TITOL DEL PROJECTE:	DATA:	REDACCIÓ DEL PROJECTE:	ESCALES:	NOM DEL PLÀNOL:	PLÀNOL NÚM.
Ajuntament de Sabadell — Àrea d'urbanisme, desenvolupament sostenible i seguretat	PROJECTE DE REURBANITZACIÓ RONDA COLLSALARCA	FEBRER 2025	ANTONI SERRA MONTÉ, ARQUITECTE Coordinador de l'Àrea d'Urbanisme, Desenvolupament Sostenible, i Seguretat ROSA M. FOLCH VÁZQUEZ, ARQ. TÈCNICA SBS SIMON I BLANCO SL LOLA SIMÓN PLAZA · MARIA BLANCO BARGALLÓ · LUCIA ANTÓN · GREEN EFFECT ANNA TERRICABRAS GENÍS	A1: 1/50 A3: 1/100 ORIGINALS EN A3 0 1 2 GRÀFIQUES	MOBILIARI URBÀ JOC NRO 906-1101	9.C 4 DE 9

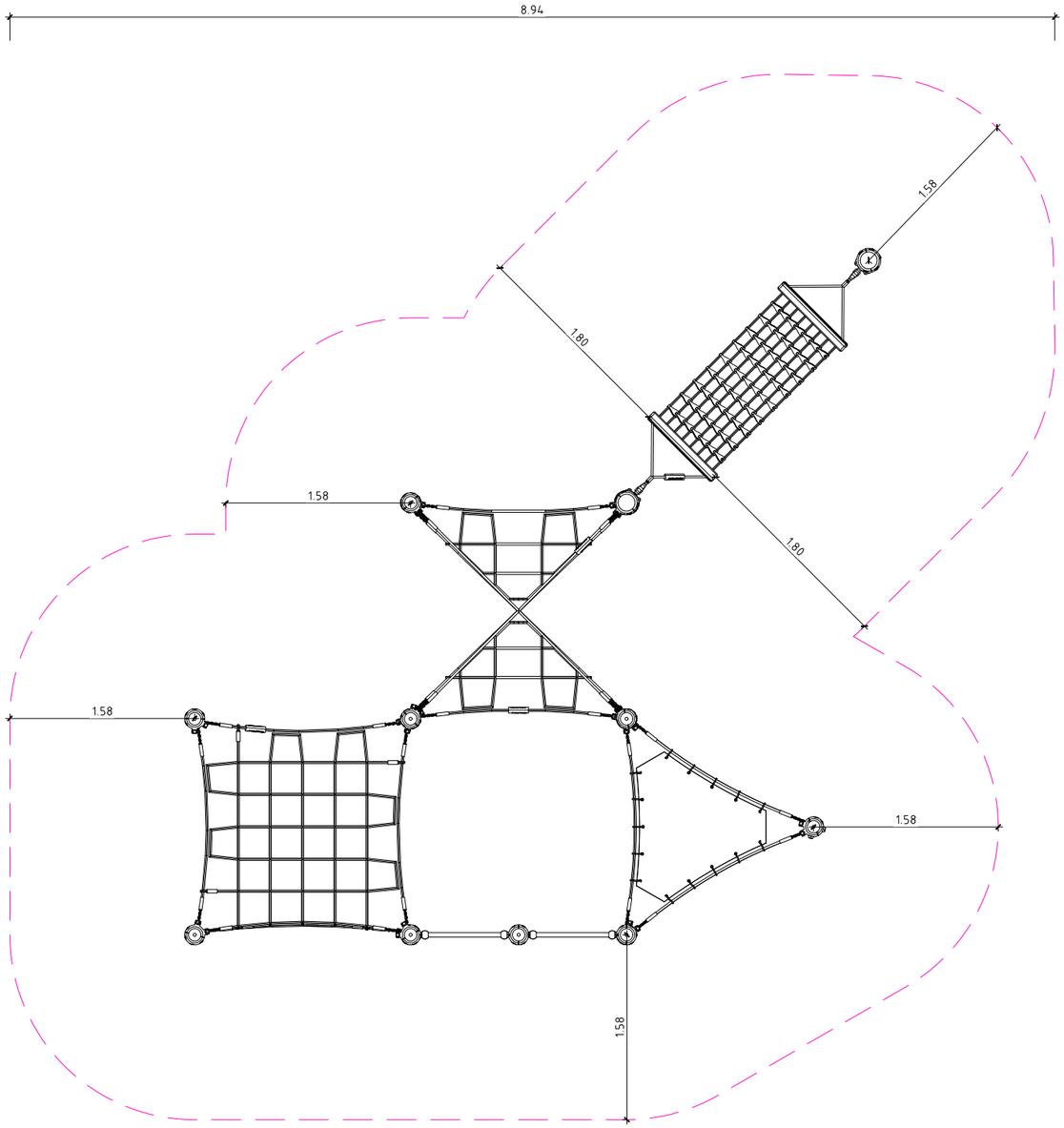



JOC CRP 250901
Escala 1:50

W:\OC\P24134_AjSabadell_Collsalarca\06PrExec\02Planols\9.C_MOBILIARI_DETALLS.dwg

CLIENTS: Ajuntament de Sabadell — Àrea d'urbanisme, desenvolupament sostenible i seguretat	**TITOL DEL PROJECTE:** PROJECTE DE REURBANITZACIÓ RONDA COLLSALARCA	**DATA:** FEBRER 2025	**REDACCIÓ DEL PROJECTE:** ANTONI SERRA MONTÉ, ARQUITECTE. Coordinador de l'Àrea d'Urbanisme, Desenvolupament Sostenible, i Seguretat. ROSA M. FOLCH VÁZQUEZ, ARQ. TÈCNICA. SBS SIMON I BLANCO SL. LOLA SIMÓN PLAZA. MARIA BLANCO BARGALLÓ. LÚCIA ANTÓN. GREEN EFFECT ANNA TERRICABRAS GENÍS	**ESCALES:** A1: 1/50 A3: 1/100 ORIGINALS EN A3. 0 1 2 GRÀFIQUES	**NOM DEL PLÀNOL:** MOBILIARI URBÀ JOC CRP 250901	**PLÀNOL NÚM.** 9.C 5 DE 9	

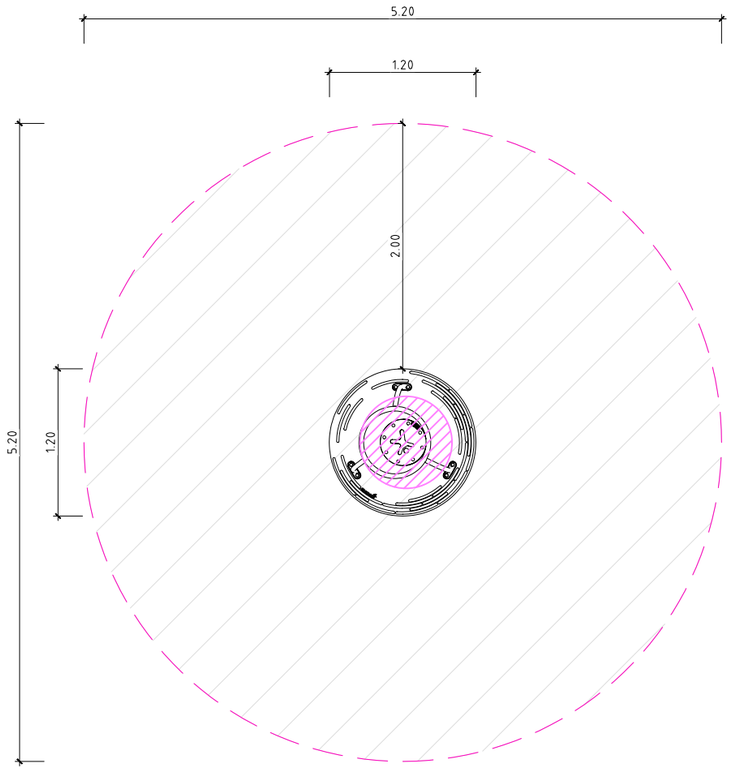



JOC ELE 400065
Escala 1:50

W:\OC\P24134_AjSabadell_Collsalarca\06PExec\02Planols\9.C_MOBILIARI_DETALLS.dwg

CLIENTS:	TITOL DEL PROJECTE:	DATA:	REDACCIÓ DEL PROJECTE:	ESCALES:	NOM DEL PLÀNOL:	PLÀNOL NÚM.
Ajuntament de Sabadell — Àrea d'urbanisme, desenvolupament sostenible i seguretat	PROJECTE DE REURBANITZACIÓ RONDA COLLSALARCA	FEBRER 2025	ANTONI SERRA MONTÉ, ARQUITECTE. Coordinador de l'Àrea d'Urbanisme, Desenvolupament Sostenible, i Seguretat. ROSA M. FOLCH VÁZQUEZ, ARQ. TÈCNICA. SBS SIMON I BLANCO SL. LOLA SIMÓN PLAZA, MARIA BLANCO BARGALLÓ, LUCIA ANTÓN, ANNA TERRICABRAS GENÍS. GREEN EFFECT ESTUDI DE PAISATGE	A1: 1/50 A3: 1/100 ORIGINALS EN A3 0 1 2 GRÀFIQUES	MOBILIARI URBÀ JOC ELE 400065	9.C 6 DE 9

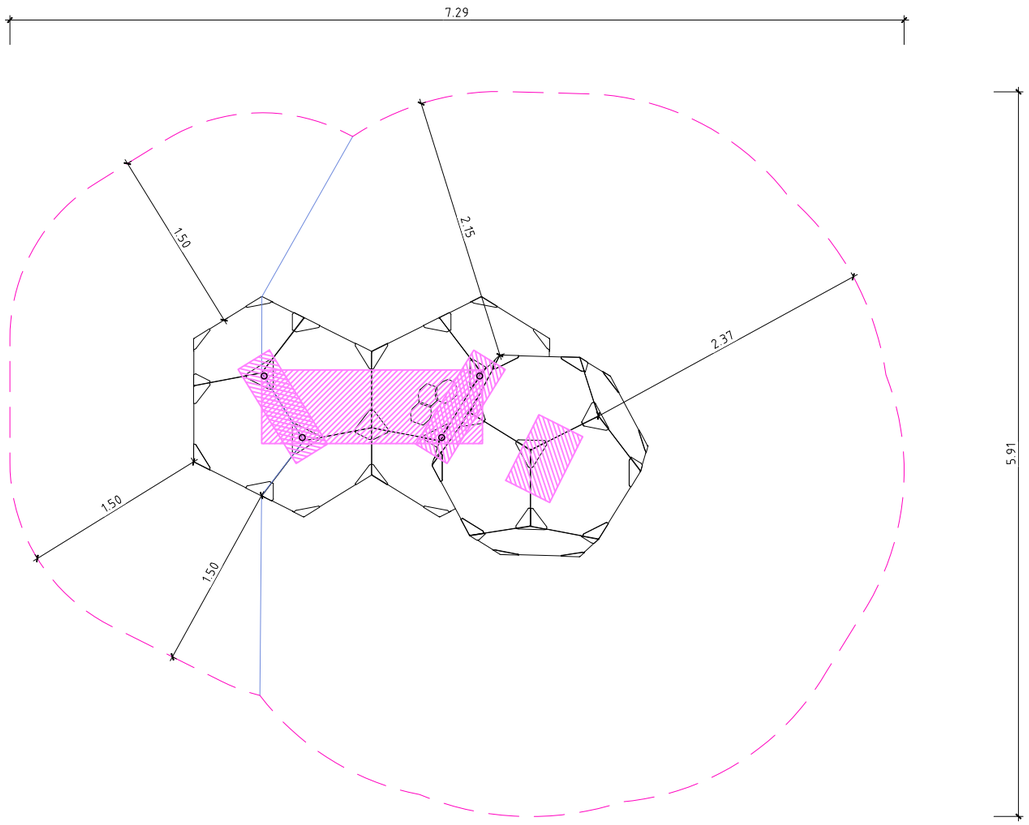



JOC BLX 410301_ PHO2

Escala 1:50

W:\OCIP\24134_Ajsabadell_Collsalarca\06PrExec\02Planols\9.C_MOBILIARI_DETALLS.dwg

CLIENTS:	TITOL DEL PROJECTE:	DATA:	REDACCIÓ DEL PROJECTE:	ESCALES:	NOM DEL PLÀNOL:	PLÀNOL NÚM.
Ajuntament de Sabadell — Àrea d'urbanisme, desenvolupament sostenible i seguretat	PROJECTE DE REURBANITZACIÓ RONDA COLLSALARCA	FEBRER 2025	ANTONI SERRA MONTÉ, ARQUITECTE Coordinador de l'Àrea d'Urbanisme, Desenvolupament Sostenible, i Seguretat ROSA M. FOLCH VÁZQUEZ, ARQ. TÈCNICA SBS SIMON I BLANCO SL LOLA SIMÓN PLAZA · MARIA BLANCO BARGALLÓ · LUCIA ANTÓN · ANNA TERRICABRAS GENIS	A1: 1/50 A3: 1/100 ORIGINALS EN A3 0 1 2 GRÀFIQUES	MOBILIARI URBÀ JOC BLX 410301_PHO2	9.C 7 DE 9

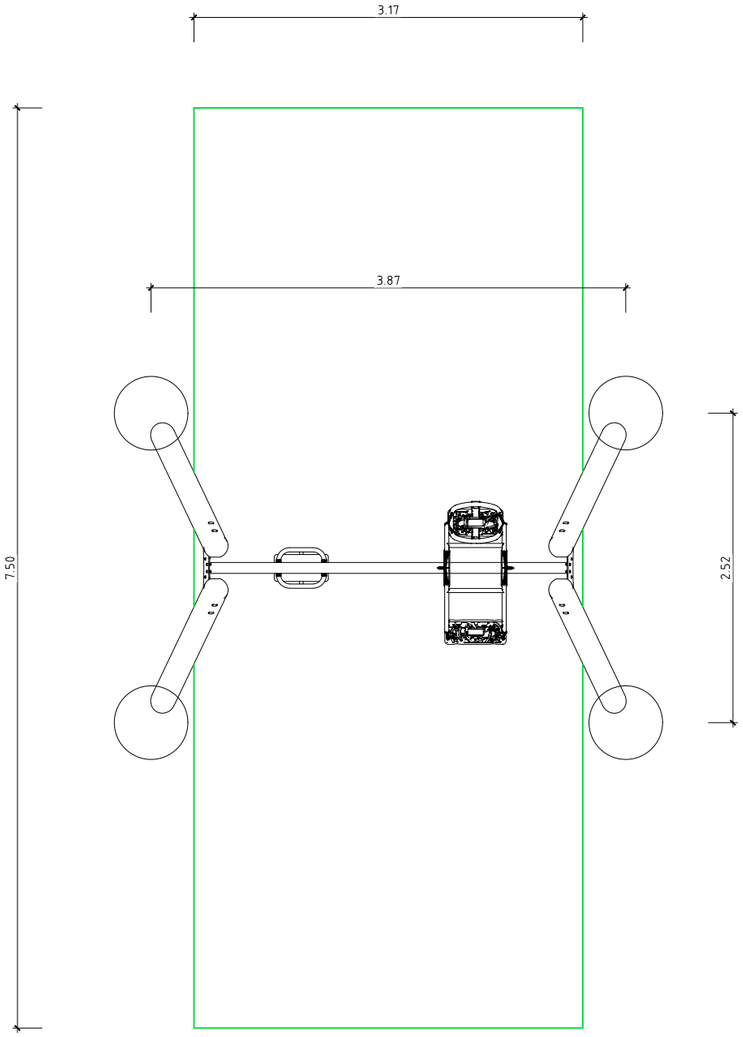



JOC PGR 162.002
Escala 1:50

W:\OCIP\24134_AjSabadell_Collsalarca\06PrExec\02Planols\9.C_MOBILIARI_DETALLS.dwg

CLIENTS:	TITOL DEL PROJECTE:	DATA:	REDACCIÓ DEL PROJECTE:	ESCALES:	NOM DEL PLÀNOL:	PLÀNOL NÚM.
Ajuntament de Sabadell — Àrea d'urbanisme, desenvolupament sostenible i seguretat	PROJECTE DE REURBANITZACIÓ RONDA COLLSALARCA	FEBRER 2025	ANTONI SERRA MONTÉ, ARQUITECTE Coordinador de l'Àrea d'Urbanisme, Desenvolupament Sostenible, i Seguretat ROSA M. FOLCH VÁZQUEZ, ARQ. TÈCNICA SBS SIMON I BLANCO SL LOLA SIMÓN PLAZA · MARIA BLANCO BARGALLÓ · LUCIA ANTÓN · ANNA TERRICABRAS GENÍS	A1: 1/50 A3: 1/100 ORIGINALS EN A3 0 1 2 GRÀFIQUES	MOBILIARI URBÀ JOC PGR 162.002	9.C 8 DE 9

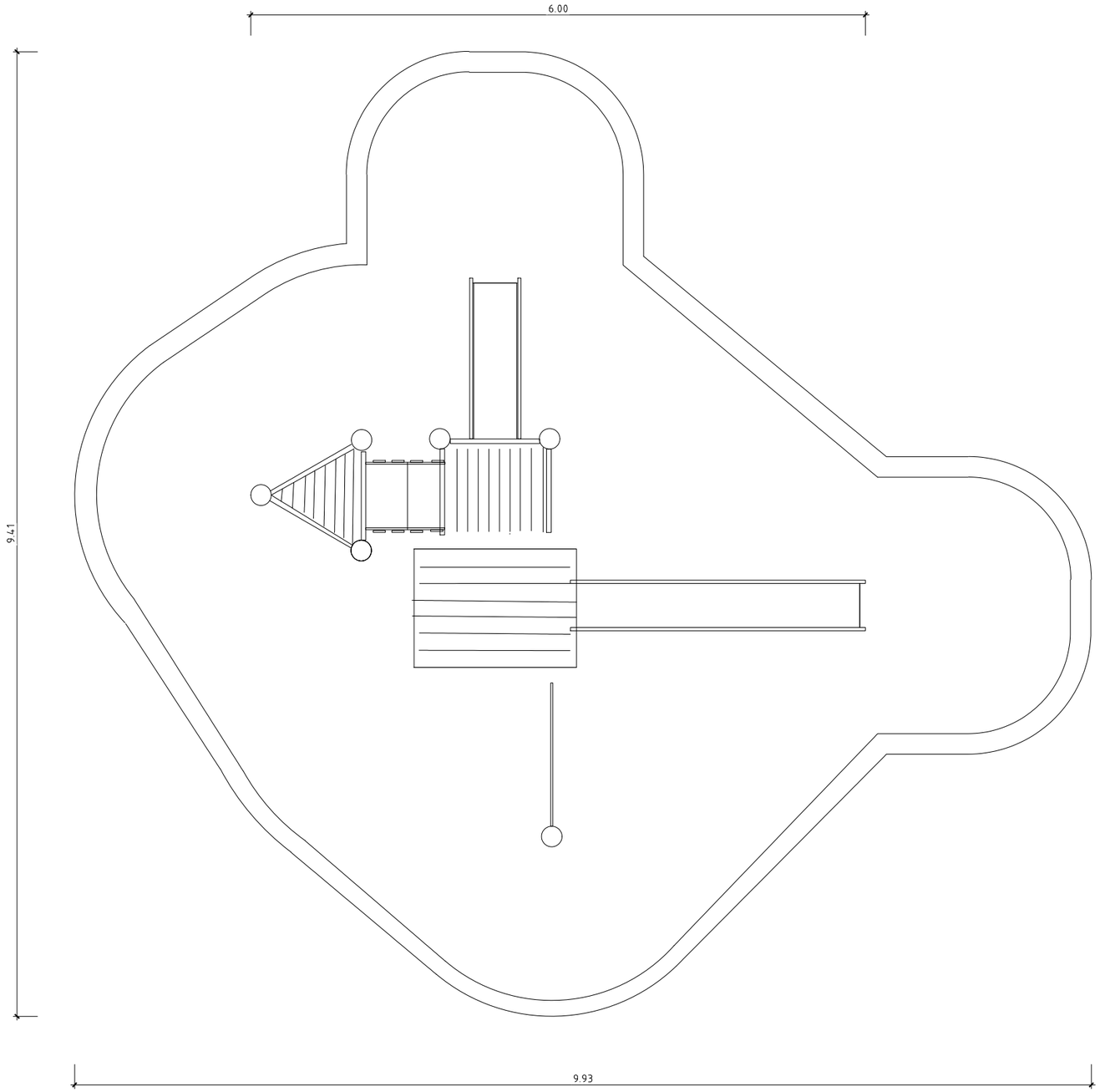



JOC PMR 8173
Escala 1:50

W:\OC\P24134_AjSabadell_Collsalarca\06PtExec\02Planols\9.C_MOBILIARI_DETALLS.dwg

CLIENTS: Ajuntament de Sabadell — Àrea d'urbanisme, desenvolupament sostenible i seguretat	**TITOL DEL PROJECTE:** PROJECTE DE REURBANITZACIÓ RONDA COLLSALARCA	**DATA:** FEBRER 2025	**REDACCIÓ DEL PROJECTE:** ANTONI SERRA MONTÉ, ARQUITECTE Coordinador de l'Àrea d'Urbanisme, Desenvolupament Sostenible, i Seguretat ROSA M. FOLCH VÁZQUEZ, ARQ. TÈCNICA SBS SIMON I BLANCO SL LOLA SIMÓN PLAZA · MARIA BLANCO BARGALLÓ · LUCIA ANTÓN · ANNA TERRICABRAS GENÍS	**ESCALES:** A1: 1/50 · A3: 1/100 · ORIGINALS EN A3 0 1 2 GRÀFIQUES	**NOM DEL PLÀNOL:** MOBILIARI URBÀ JOC PMR 8173	**PLÀNOL NÚM.** 9.C 9 DE 9

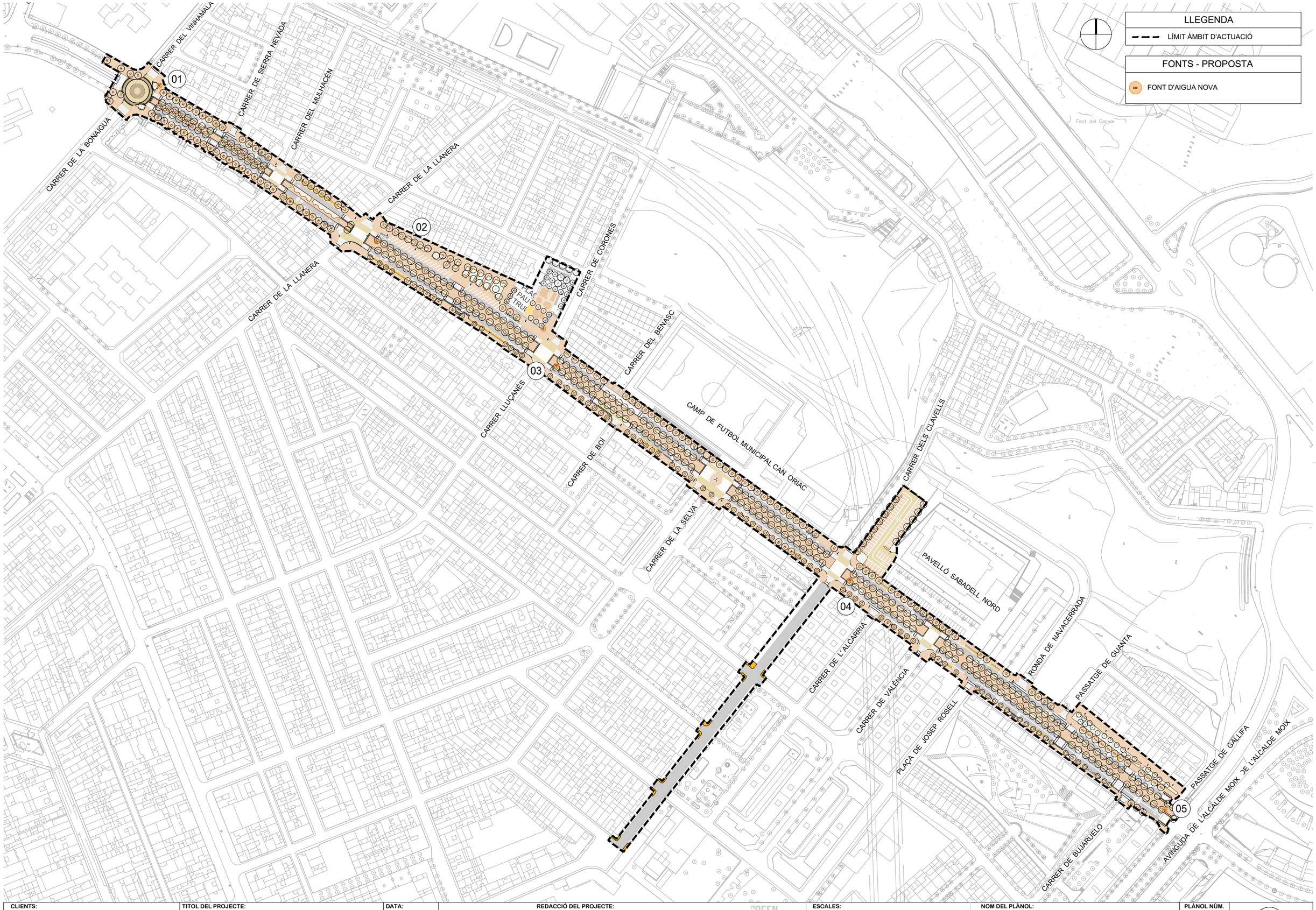

W:\OC\P24134_A\Sabadell_Collsalarca\06PrExec\02Plan\ols\9.D_FONTS_PLANTA.dwg

CLIENTS: Ajuntament de Sabadell — Àrea d'urbanisme, desenvolupament sostenible i seguretat	**TITOL DEL PROJECTE:** PROJECTE DE REURBANITZACIÓ RONDA COLLSALARCA	**DATA:** FEBRER 2025	**REDACCIÓ DEL PROJECTE:** ANTONI SERRA MONTÉ, ARQUITECTE Coordinador de l'Àrea d'Urbanisme, Desenvolupament Sostenible, i Seguretat ROSA M. FOLCH VÁZQUEZ, ARQ. TÈCNICA SBS SIMON I BLANCO SL LOLA SIMÓN PLAZA · MARIA BLANCO BARGALLÓ · LUCIA ANTÓN · ANNA TERRICABRAS GENÍS GREEN EFFECT	**ESCALES:** A1: 1/1250 · A3: 1/2500 · ORIGINALS EN A3 0 25 50 GRÀFIQUES	**NOM DEL PLÀNOL:** MOBILIARI URBÀ FONTS - PLANTA PROPOSTA	**PLÀNOL NÚM.** 9.D 1 DE 1	

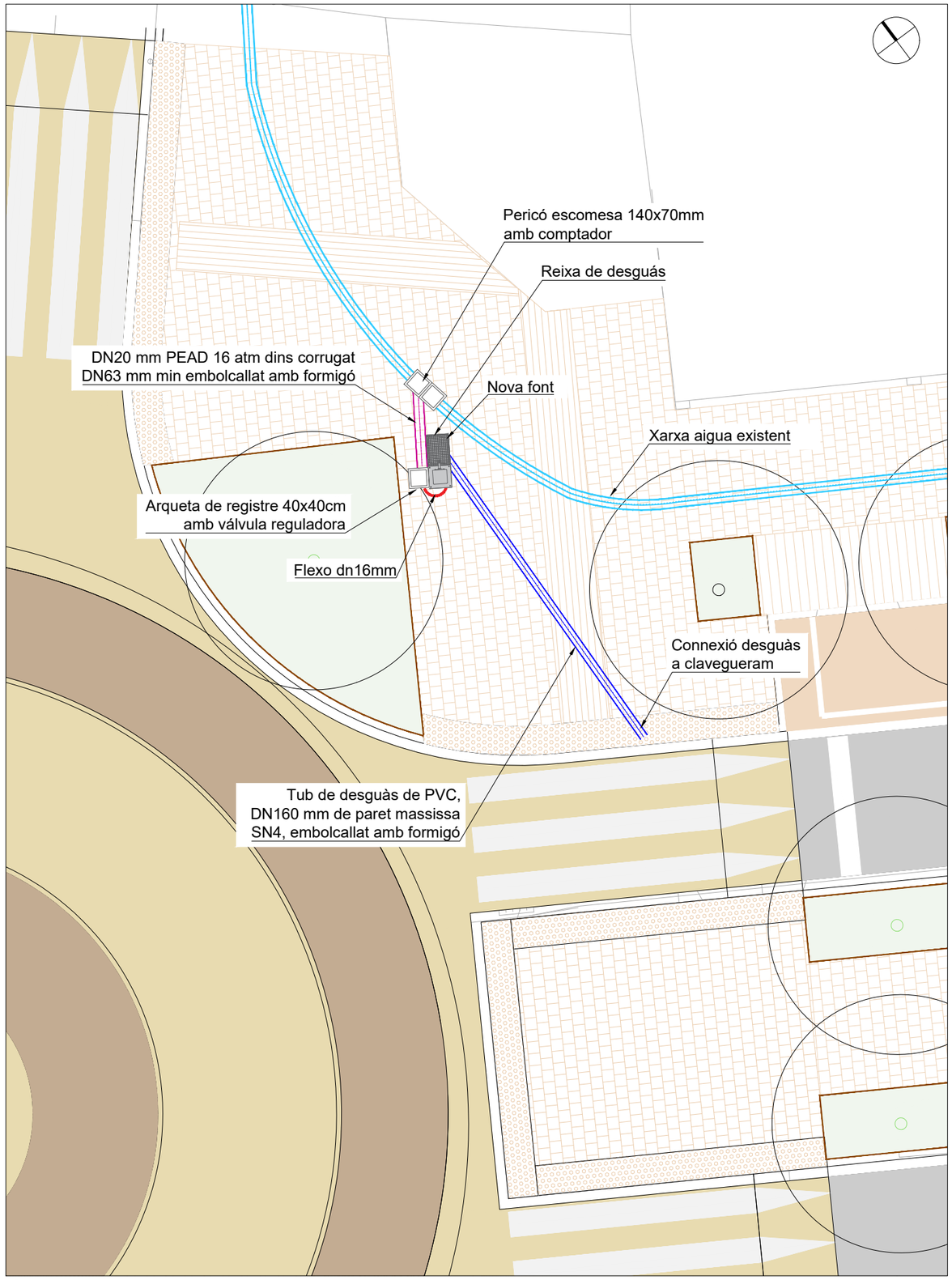

01 NOVA FONT - UBICACIÓ CRUÏLLA RONDA COLLSALARCA - CARRER DE VINHAMALA, CANTONADA NORD-EST
E 1/150

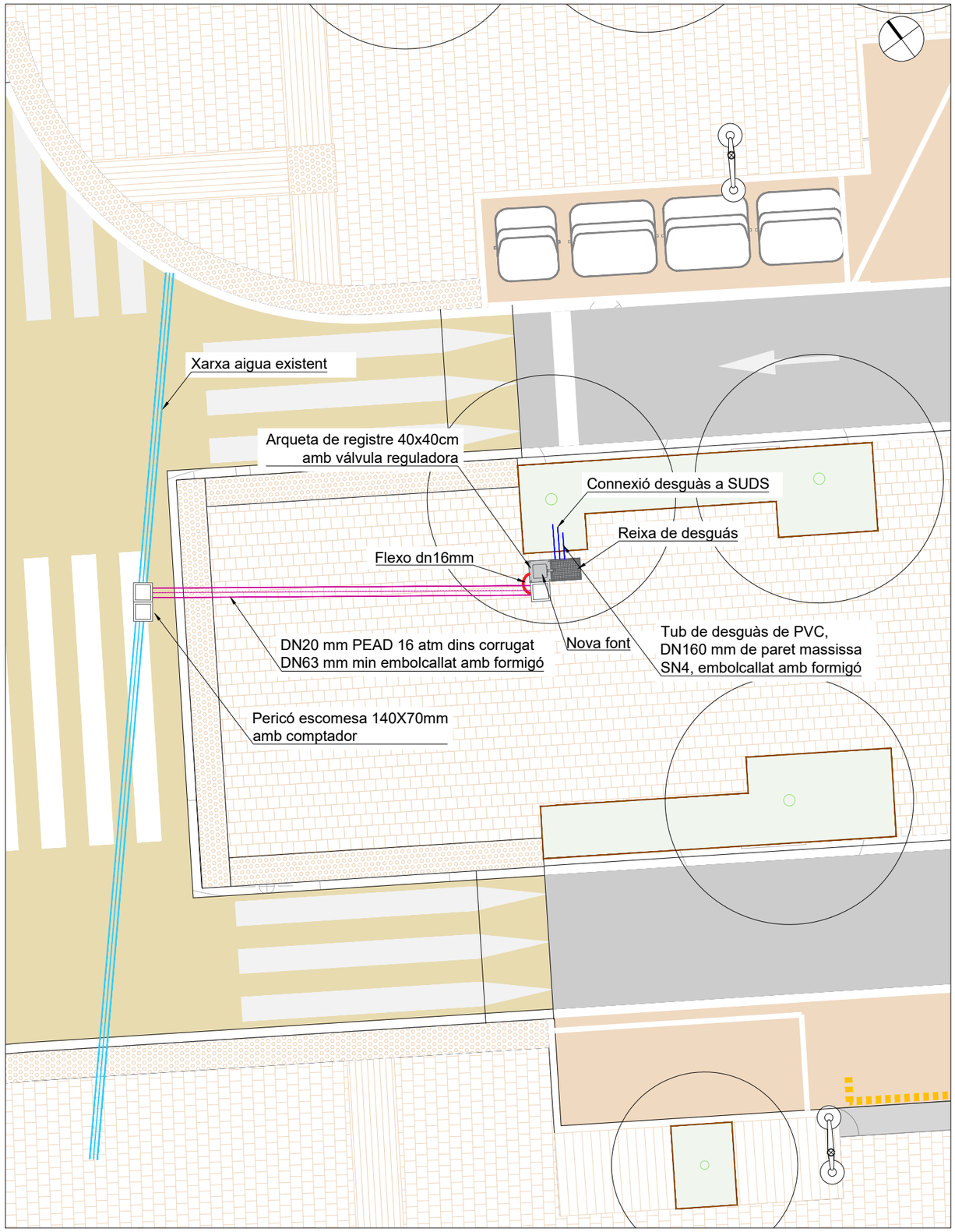

02 NOVA FONT - UBICACIÓ PASSEIG CENTRAL - PLAÇA TRULLÀ
E 1/150

W:\OC\P24134_AjSabadell_Collsalarca\06PrExec\02Plan0s\9.D_FONTS_PLANTA.dwg

CLIENTS: Ajuntament de Sabadell — Àrea d'urbanisme, desenvolupament sostenible i seguretat	TITOL DEL PROJECTE: PROJECTE DE REURBANITZACIÓ RONDA COLLSALARCA	DATA: FEBRER 2025	REDACCIÓ DEL PROJECTE: ANTONI SERRA MONTÉ, ARQUITECTE Coordinador de l'Àrea d'Urbanisme, Desenvolupament Sostenible, i Seguretat; ROSA M. FOLCH VÁZQUEZ, ARQ. TÈCNICA — SBS SIMON I BLANCO EL; LOLA SIMÓN PLAZA; MARIA BLANCO BARGALLÓ; LÚCIA ANTÓN; ANNA TERRICABRAS GENÍS; GREEN EFFECT	ESCALES: A1: 1/250 A3: 1/500 ORIGINALS EN A3; 0 5 10 GRÀFIQUES	NOM DEL PLÀNOL: MOBILIARI URBÀ FONTS - PLANTA PROPOSTA	PLÀNOL NÚM. 9.D 2 DE 4

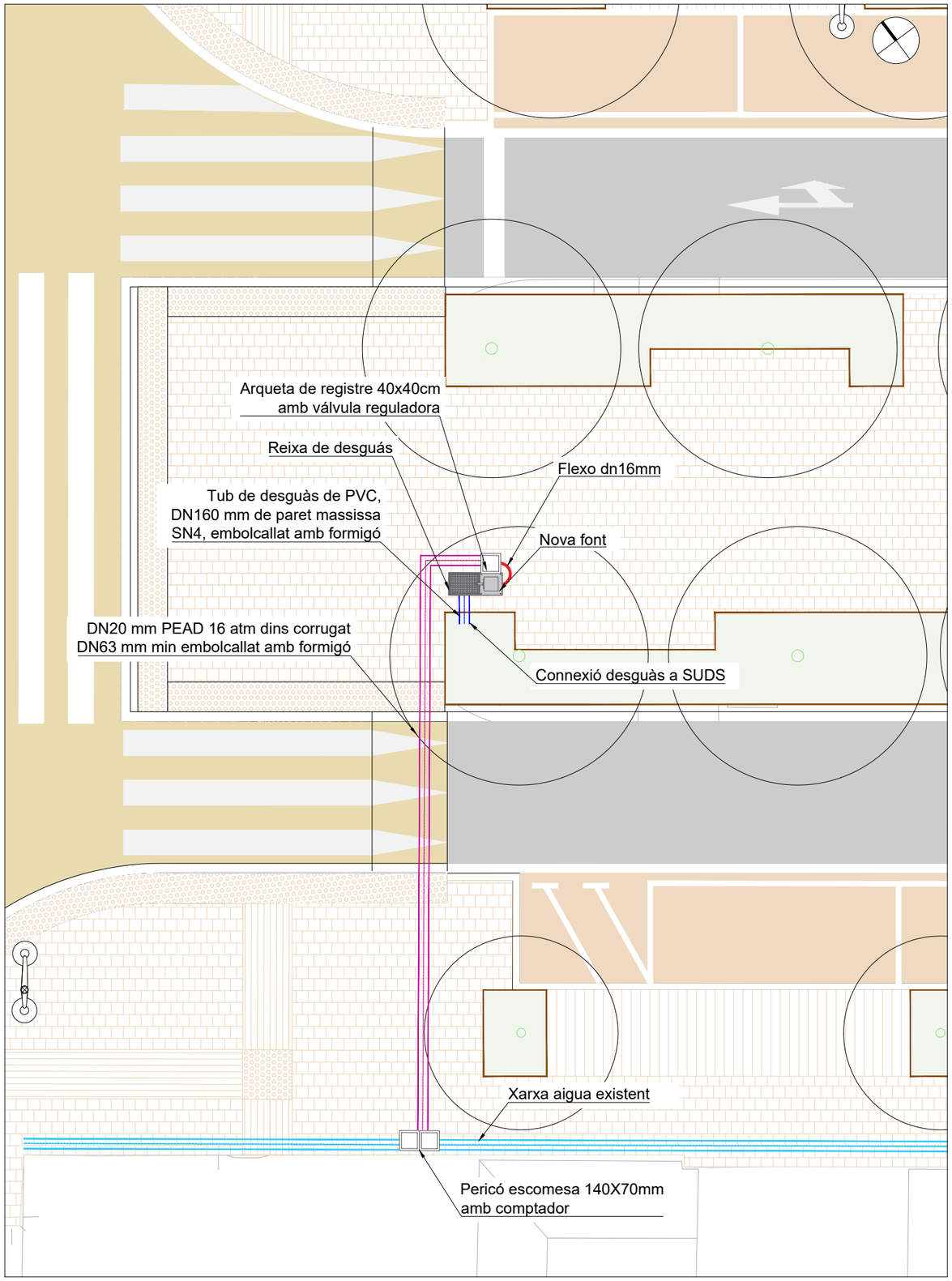

03 NOVA FONT - UBICACIÓ PASSEIG CENTRAL ENTRE RONDA COLLSALARCA I CARRER LLUÇANERS
E 1/150

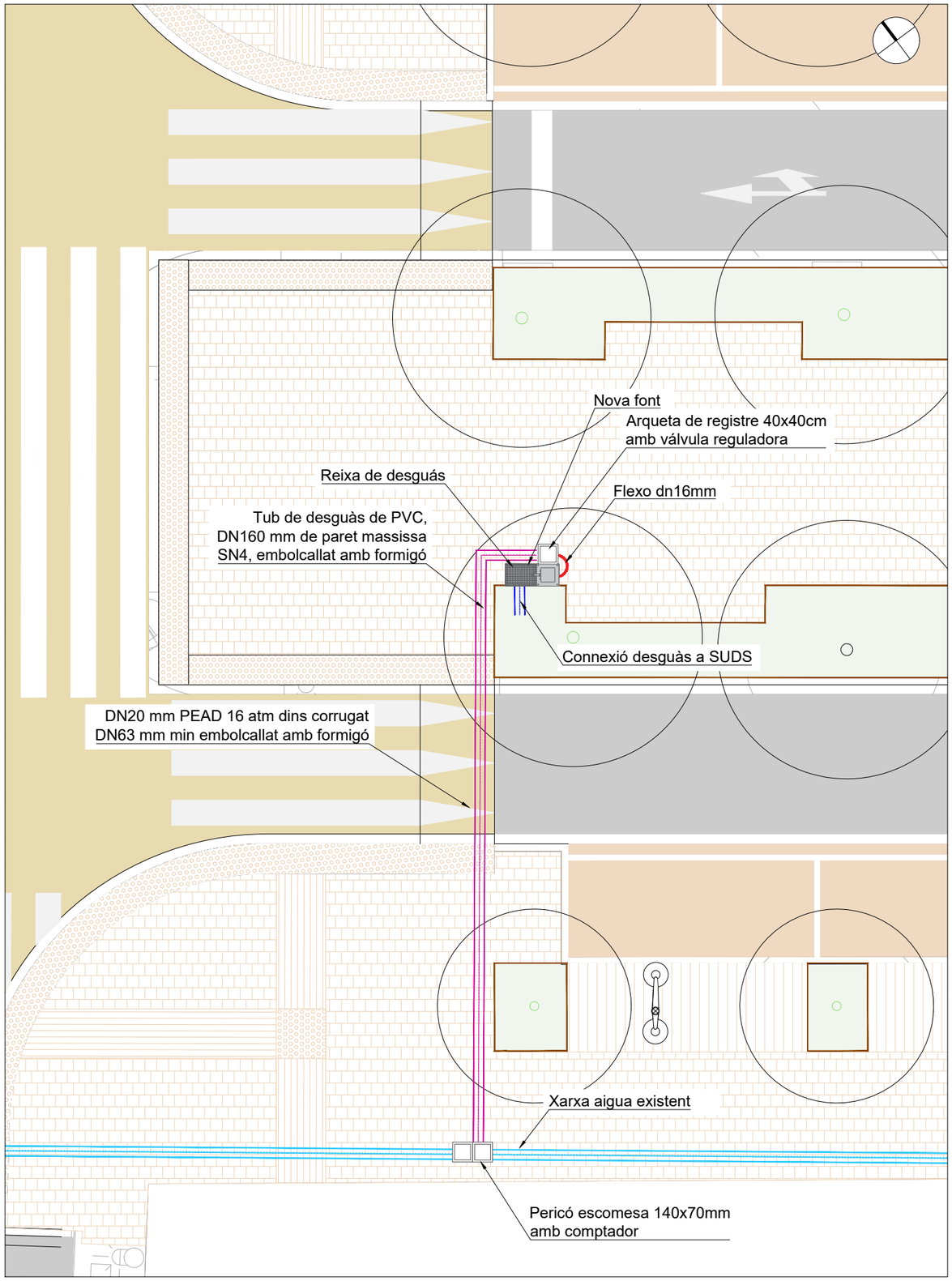

04 NOVA FONT - UBICACIÓ PASSEIG CENTRAL ENTRE RONDA COLLSALARCA I CARRER D'AROUSA
E 1/150

W:\OCIP\24134_Aj\Sabadell_Collsalarca\06PrExec\02Plan\ols\9.D_FONTS_PLANTA.dwg

CLIENTS: Ajuntament de Sabadell — Àrea d'urbanisme, desenvolupament sostenible i seguretat	TITOL DEL PROJECTE: PROJECTE DE REURBANITZACIÓ RONDA COLLSALARCA	DATA: FEBRER 2025	REDACCIÓ DEL PROJECTE: ANTONI SERRA MONTÉ, ARQUITECTE Coordinador de l'Àrea d'Urbanisme, Desenvolupament Sostenible, i Seguretat; ROSA M. FOLCH VÁZQUEZ, ARQ. TÈCNICA; SBS SIMON I BLANCO SL; LOLA SIMÓN PLAZA; MARIA BLANCO BARGALLÓ; LUCIA ANTÓN; ANNA TERRICABRAS GENÍS; GREEN EFFECT	ESCALES: A1: 1/250 A3: 1/500 ORIGINALS EN A3; 0 5 10 GRÀFIQUES	NOM DEL PLÀNOL: MOBILIARI URBÀ FONTS - PLANTA PROPOSTA	PLÀNOL NÚM. 9.D 3 DE 4	

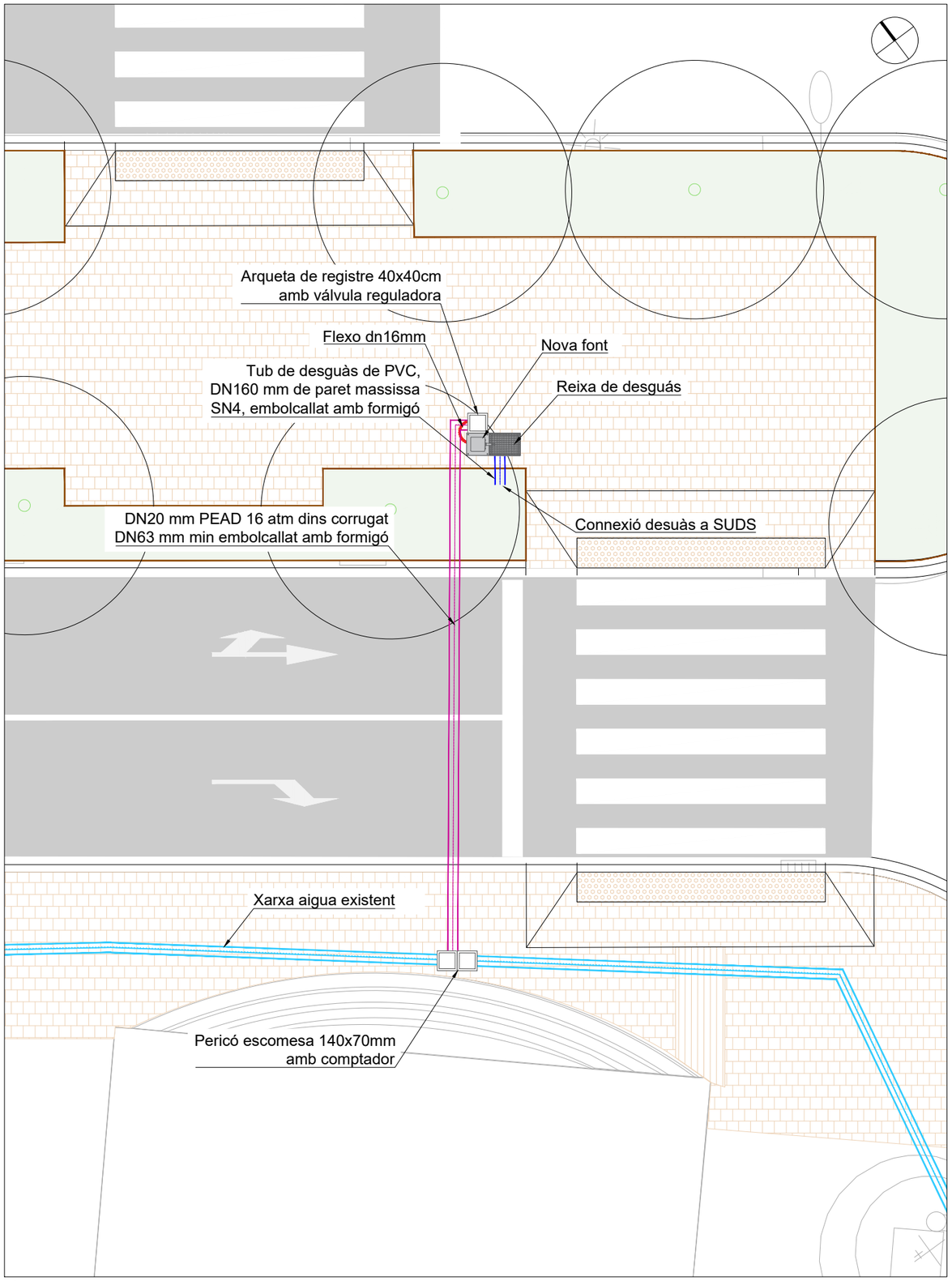

05 NOVA FONT - UBICACIÓ PASSEIG CENTRAL ENTRE RONDA COLLSALARCA I AVINGUDA ALCALDE MOIX
E 1/150

W:\OCIP24134_AjSabadell_Collsalarca\06PExec\02Planols\9.D_FONTS_PLANTA.dwg

CLIENTS: Ajuntament de Sabadell — Àrea d'urbanisme, desenvolupament sostenible i seguretat	**TITOL DEL PROJECTE:** PROJECTE DE REURBANITZACIÓ RONDA COLLSALARCA	**DATA:** FEBRER 2025	**REDACCIÓ DEL PROJECTE:** ANTONI SERRA MONTÉ, ARQUITECTE Coordinador de l'Àrea d'Urbanisme, Desenvolupament Sostenible, i Seguretat ROSA M. FOLCH VÁZQUEZ, ARQ. TÈCNICA SBS SIMON I BLANCO SL LOLA SIMÓN PLAZA · MARIA BLANCO BARGALLÓ · LUCIA ANTÓN · ANNA TERRICABRAS GENÍS GREEN EFFECT	**ESCALES:** A1: 1/250 · A3: 1/500 · ORIGINALS EN A3 0 5 10 GRÀFIQUES	**NOM DEL PLÀNOL:** MOBILIARI URBÀ FONTS - PLANTA PROPOSTA	**PLÀNOL NÚM.** 9.D 4 DE 4	

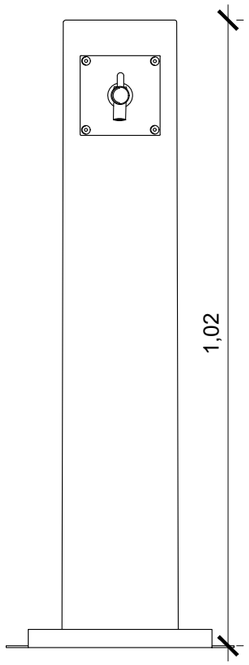

ALÇAT FRONTAL

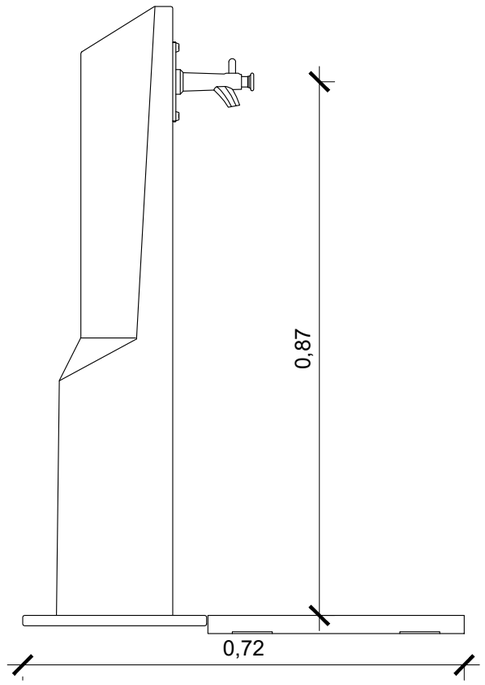

ALÇAT LATERAL

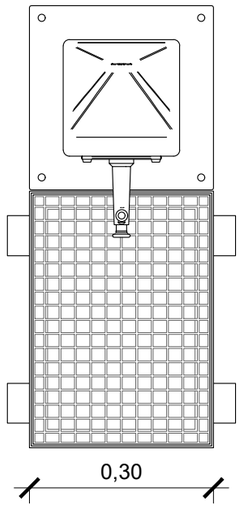

PLANTA

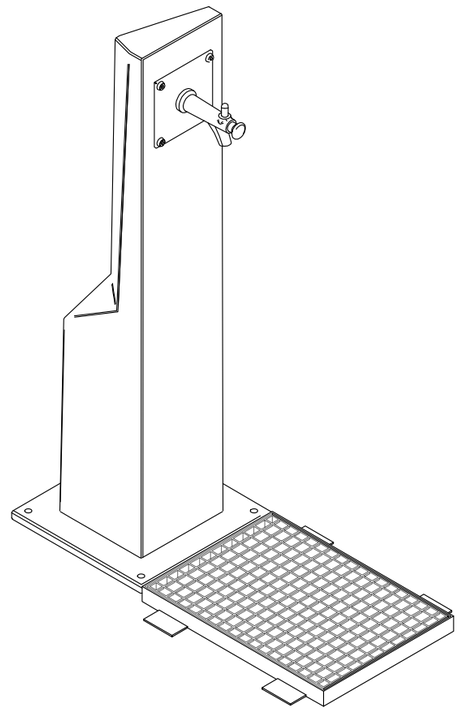

DETALL FONT TIPU GES BENITO
E 1/10

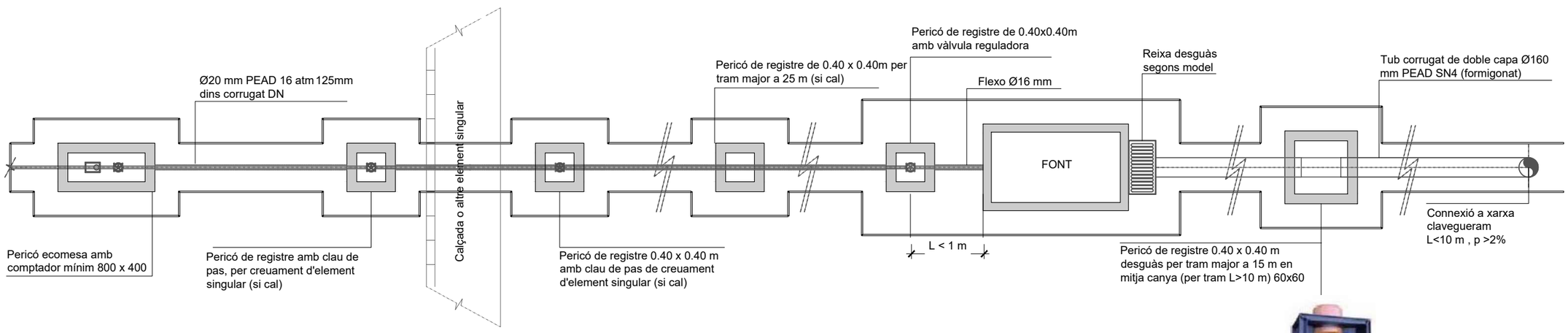



ESQUEMA GENERAL D'INSTAL·LACIÓ DE FONT DE BEURE
E S/E

W:\OCIP\24134_Ajsabadell_Collsalarca\06PrExec\02Planols\9.E_FONTS_DETALLS.dwg

CLIENTS:	TITOL DEL PROJECTE:	DATA:	REDACCIÓ DEL PROJECTE:	ESCALES:	NOM DEL PLÀNOL:	PLÀNOL NÚM.
Ajuntament de Sabadell — Àrea d'urbanisme, desenvolupament sostenible i seguretat	PROJECTE DE REURBANITZACIÓ RONDA COLLSALARCA	FEBRER 2025	ANTONI SERRA MONTÉ, ARQUITECTE Coordinador de l'Àrea d'Urbanisme, Desenvolupament Sostenible, i Seguretat ROSA M. FOLCH VÁZQUEZ, ARQ. TÈCNICA SBS SIMON I BLANCO SL LOLA SIMÓN PLAZA · MARIA BLANCO BARGALLÓ · LUCIA ANTÓN · ANNA TERRICABRAS GENÍS GREEN EFFECT	A1: S/E A3: S/E ORIGINALS EN A3 0 - - - GRÀFIQUES	MOBILIARI URBÀ DETALL FONTS	9.E 1 DE 1

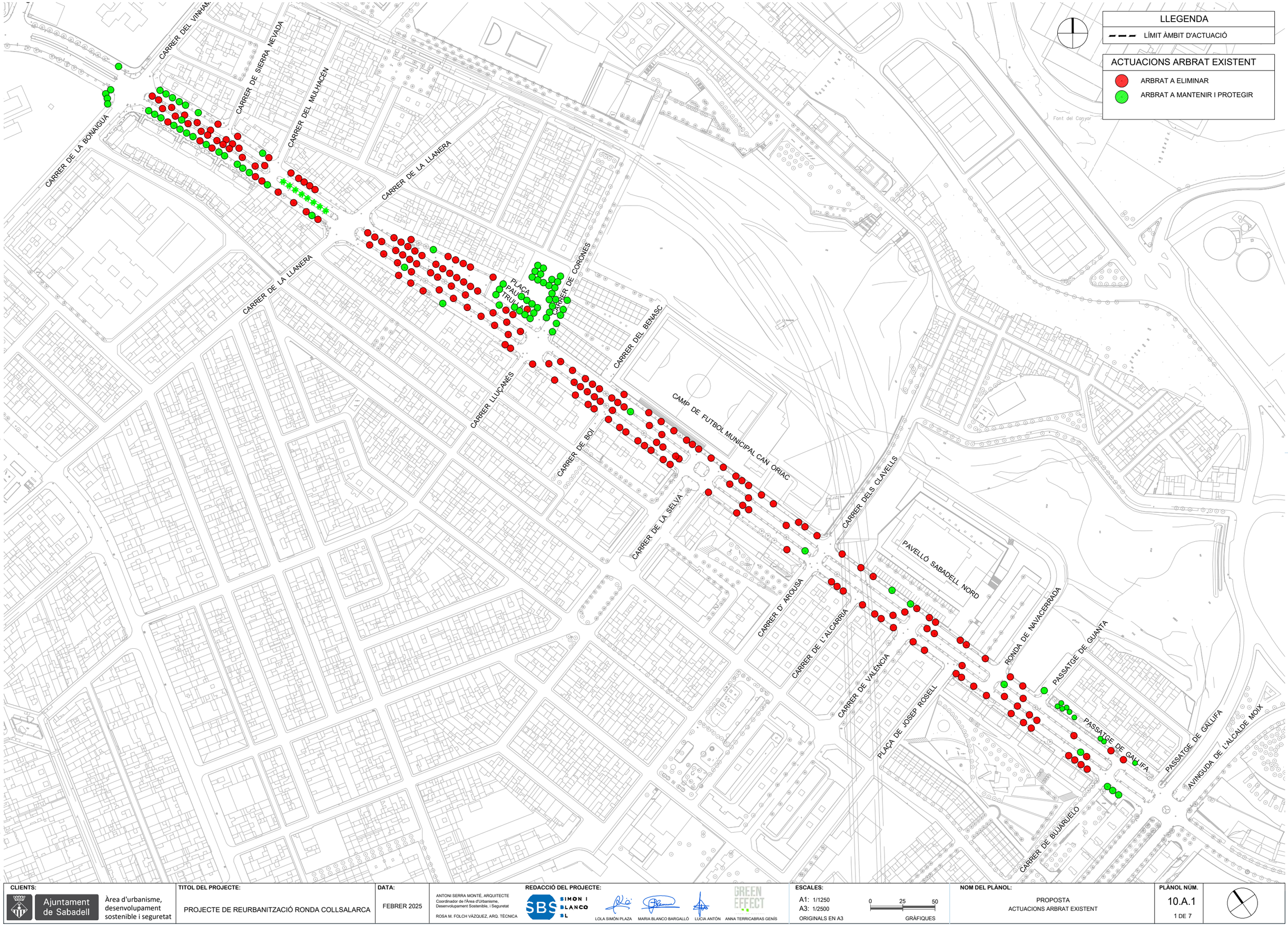

C:\Users\Anna\greeneffect Paisajistas\GreenEffect - Documentos\3-PROJECTES\24-10-SABADELL (Ronda Collsalarca)\2-DWG\10.A.1_ACTUACIO_ARBRAT_EXISTENT.dwg

CLIENTS: Ajuntament de Sabadell — Àrea d'urbanisme, desenvolupament sostenible i seguretat	**TITOL DEL PROJECTE:** PROJECTE DE REURBANITZACIÓ RONDA COLLSALARCA	**DATA:** FEBRER 2025	**REDACCIÓ DEL PROJECTE:** ANTONI SERRA MONTÉ, ARQUITECTE. Coordinador de l'Àrea d'Urbanisme, Desenvolupament Sostenible, i Seguretat. ROSA M. FOLCH VÁZQUEZ, ARQ. TÈCNICA. SBS SIMON I BLANCO SL. LOLA SIMÓN PLAZA, MARIA BLANCO BARGALLÓ, LÚCIA ANTÓN, ANNA TERRICABRAS GENÍS. GREEN EFFECT	**ESCALES:** A1: 1/1250, A3: 1/2500, ORIGINALS EN A3. 0 25 50 GRÀFIQUES	**NOM DEL PLÀNOL:** PROPOSTA ACTUACIONS ARBRAT EXISTENT	**PLÀNOL NÚM.** 10.A.1, 1 DE 7	



C:\Users\Anna\greeneffect Paisajistas\GreenEffect - Documentos\3-PROJECTES\24-10-SABADELL (Ronda Collsalarca)\2-DWG\10.A.1_ACTUACIO_ARBRAT_EXISTENT.dwg

CLIENTS: Ajuntament de Sabadell — Àrea d'urbanisme, desenvolupament sostenible i seguretat	**TITOL DEL PROJECTE:** PROJECTE DE REURBANITZACIÓ RONDA COLLSALARCA	**DATA:** FEBRER 2025	**REDACCIÓ DEL PROJECTE:** ANTONI SERRA MONTÉ, ARQUITECTE Coordinador de l'Àrea d'Urbanisme, Desenvolupament Sostenible, i Seguretat ROSA M. FOLCH VÁZQUEZ, ARQ. TÈCNICA SBS SIMON I BLANCO SL LOLA SIMÓN PLAZA · MARIA BLANCO BARGALLÓ · LUCIA ANTÓN · ANNA TERRICABRAS GENÍS	**ESCALES:** A1: 1/250 · A3: 1/500 · ORIGINALS EN A3 · 0 5 10 GRÀFIQUES	**NOM DEL PLÀNOL:** PROPOSTA ACTUACIONS EN ARBRAT EXISTENT	**PLÀNOL NÚM.** 10.A.1 2 DE 7	

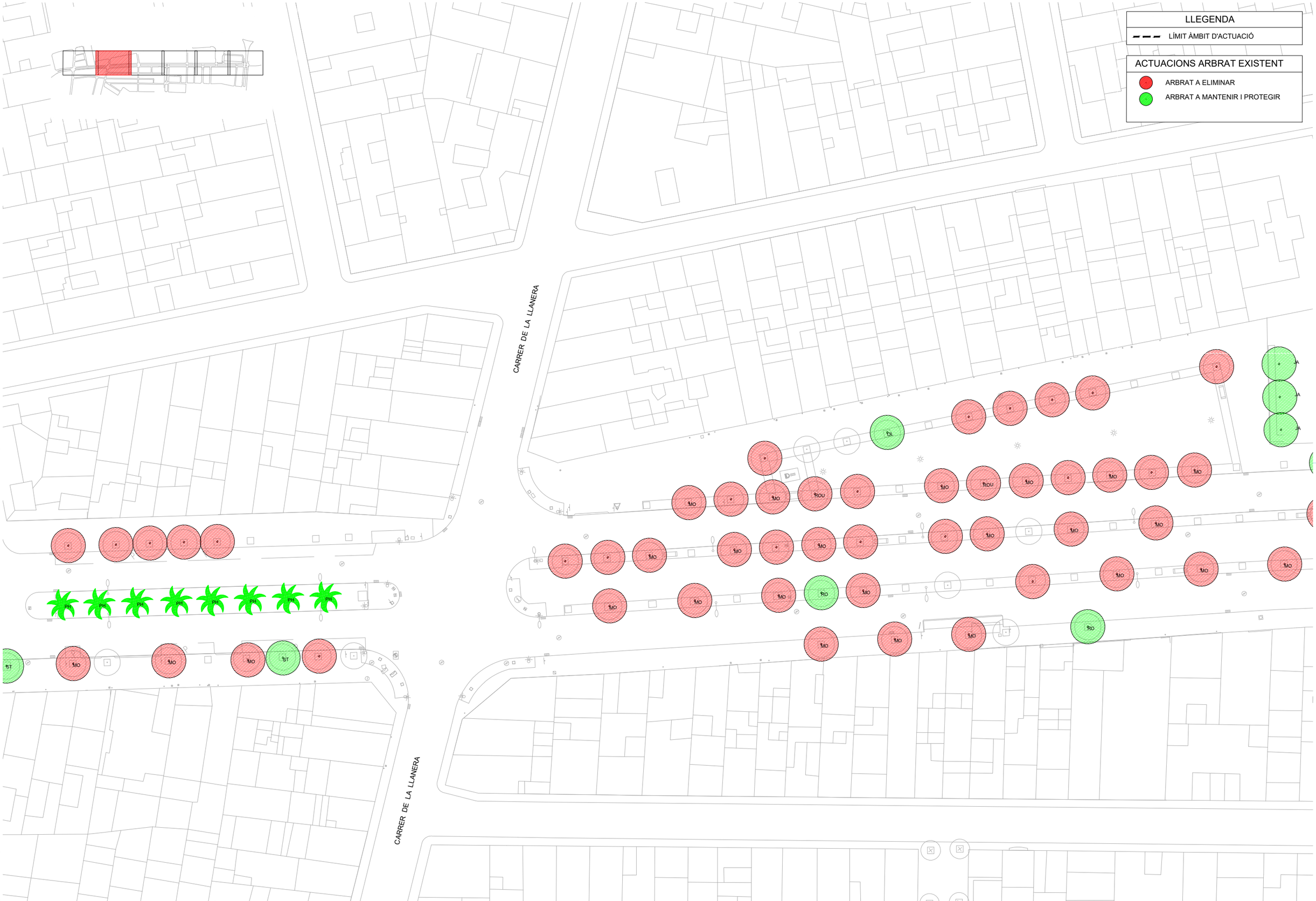

C:\Users\Anna\greeneffect Paisajistas\GreenEffect - Documentos\3-PROJECTES\24-10-SABADELL (Ronda Collsalarca)\2-DWG\10.A.1_ACTUACIO_ARBRAT_EXISTENT.dwg

CLIENTS: Ajuntament de Sabadell — Àrea d'urbanisme, desenvolupament sostenible i seguretat	**TITOL DEL PROJECTE:** PROJECTE DE REURBANITZACIÓ RONDA COLLSALARCA	**DATA:** FEBRER 2025	ANTONI SERRA MONTÉ, ARQUITECTE Coordinador de l'Àrea d'Urbanisme, Desenvolupament Sostenible, i Seguretat ROSA M. FOLCH VÁZQUEZ, ARQ. TÈCNICA **REDACCIÓ DEL PROJECTE:** SBS SIMON I BLANCO SL — LOLA SIMÓN PLAZA, MARIA BLANCO BARGALLÓ, LÚCIA ANTÓN, ANNA TERRICABRAS GENÍS — GREEN EFFECT	**ESCALES:** A1: 1/250 A3: 1/500 ORIGINALS EN A3 — 0 5 10 GRÀFIQUES	**NOM DEL PLÀNOL:** PROPOSTA ACTUACIONS ARBRAT EXISTENT	**PLÀNOL NÚM.** 10.A.1 3 DE 7	

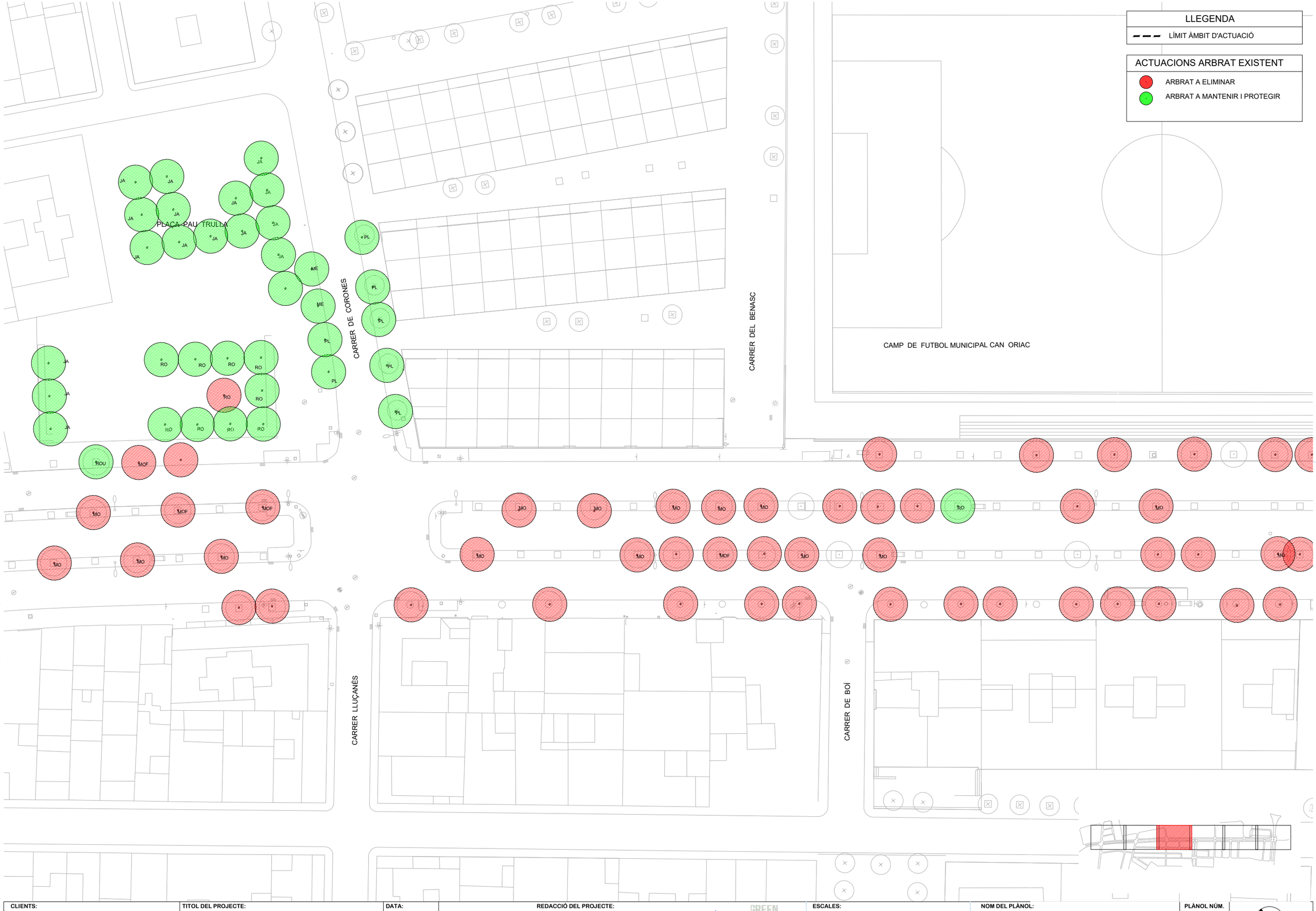

C:\Users\Anna\greeneffect Paisajistas\GreenEffect - Documentos\3-PROJECTES\24-10-SABADELL (Ronda Collsalarca)\2-DWG\10.A.1_ACTUACIO_ARBRAT_EXISTENT.dwg

CLIENTS: Ajuntament de Sabadell — Àrea d'urbanisme, desenvolupament sostenible i seguretat	**TITOL DEL PROJECTE:** PROJECTE DE REURBANITZACIÓ RONDA COLLSALARCA	**DATA:** FEBRER 2025	**REDACCIÓ DEL PROJECTE:** ANTONI SERRA MONTÉ, ARQUITECTE Coordinador de l'Àrea d'Urbanisme, Desenvolupament Sostenible, i Seguretat ROSA M. FOLCH VÁZQUEZ, ARQ. TÈCNICA SIMON I BLANCO SL LOLA SIMÓN PLAZA · MARIA BLANCO BARGALLÓ · LUCIA ANTÓN · ANNA TERRICABRAS GENÍS	**ESCALES:** A1: 1/250 · A3: 1/500 · ORIGINALS EN A3 · 0 5 10 · GRÀFIQUES	**NOM DEL PLÀNOL:** PROPOSTA ACTUACIONS ARBRAT EXISTENT	**PLÀNOL NÚM.** 10.A.1 · 4 DE 7	

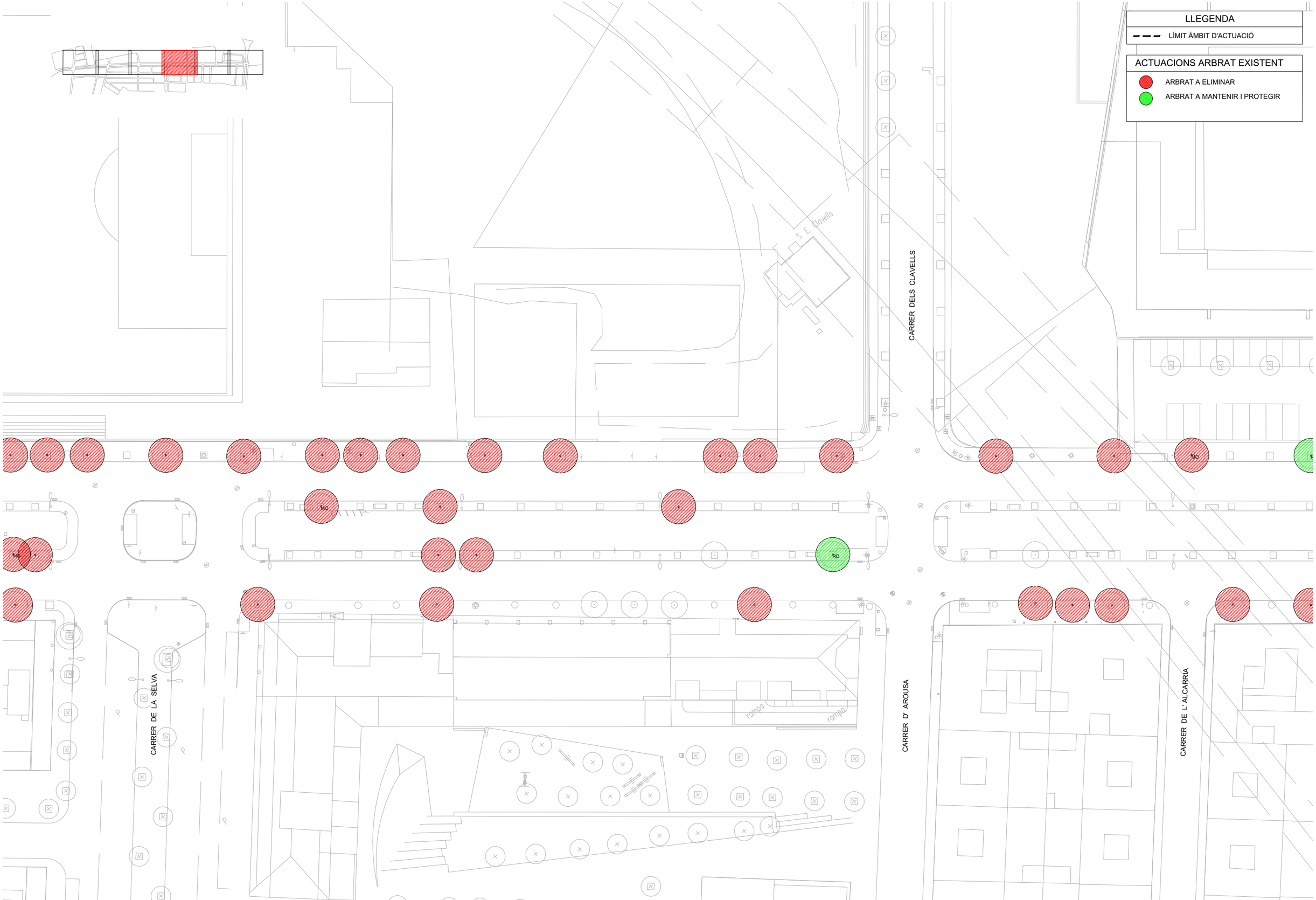

C:\Users\Anna\greeneffect Paisajistas\GreenEffect - Documentos\3-PROJECTES\24-10-SABADELL (Ronda Collsalarca)\2-DWG\10.A.1_ACTUACIO_ARBRAT_EXISTENT.dwg

CLIENTS: Ajuntament de Sabadell — Àrea d'urbanisme, desenvolupament sostenible i seguretat	**TITOL DEL PROJECTE:** PROJECTE DE REURBANITZACIÓ RONDA COLLSALARCA	**DATA:** FEBRER 2025	**REDACCIÓ DEL PROJECTE:** ANTONI SERRA MONTÉ, ARQUITECTE. Coordinador de l'Àrea d'Urbanisme, Desenvolupament Sostenible, i Seguretat. ROSA M. FOLCH VÁZQUEZ, ARQ. TÈCNICA. SBS SIMON I BLANCO SL. LOLA SIMÓN PLAZA, MARIA BLANCO BARGALLÓ, LUCIA ANTÓN, ANNA TERRICABRAS GENÍS. GREEN EFFECT	**ESCALES:** A1: 1/250, A3: 1/500, ORIGINALS EN A3. 0 5 10 GRÀFIQUES	**NOM DEL PLÀNOL:** PROPOSTA ACTUACIONS ARBRAT EXISTENT	**PLÀNOL NÚM.** 10.A.1, 5 DE 7	

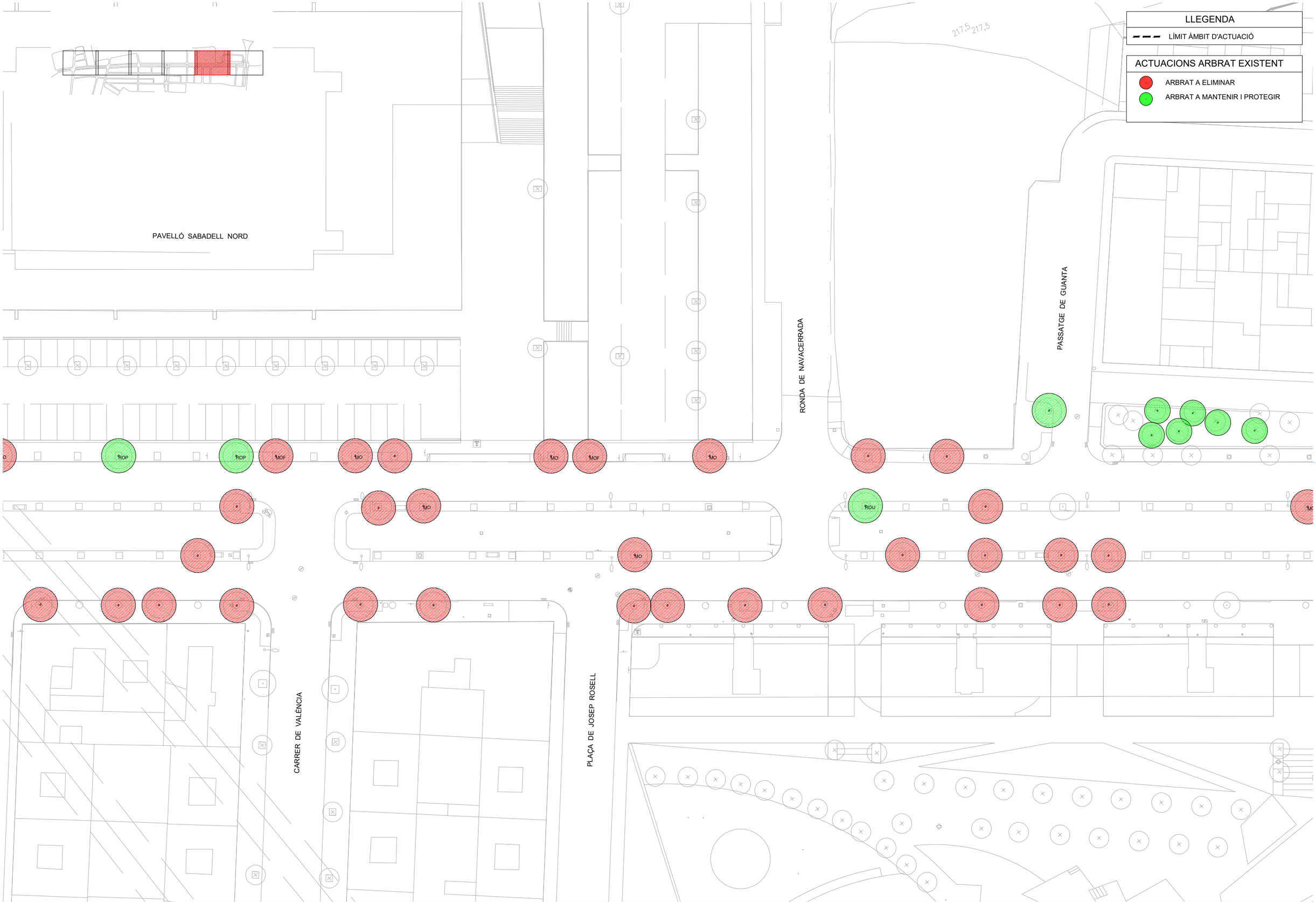

C:\Users\Anna\greeneffect Paisajistas\GreenEffect - Documentos\3-PROJECTES\24-10-SABADELL (Ronda Collsalarca)\2-DWG\10.A.1_ACTUACIO_ARBRAT_EXISTENT.dwg

CLIENTS: Ajuntament de Sabadell — Àrea d'urbanisme, desenvolupament sostenible i seguretat	**TITOL DEL PROJECTE:** PROJECTE DE REURBANITZACIÓ RONDA COLLSALARCA	**DATA:** FEBRER 2025	**REDACCIÓ DEL PROJECTE:** ANTONI SERRA MONTÉ, ARQUITECTE. Coordinador de l'Àrea d'Urbanisme, Desenvolupament Sostenible, i Seguretat. ROSA M. FOLCH VÁZQUEZ, ARQ. TÈCNICA. SBS SIMON I BLANCO SL. LOLA SIMÓN PLAZA. MARIA BLANCO BARGALLÓ. LÚCIA ANTÓN. ANNA TERRICABRAS GENÍS. GREEN EFFECT	**ESCALES:** A1: 1/250 — A3: 1/500 — ORIGINALS EN A3. 0 5 10 GRÀFIQUES	**NOM DEL PLÀNOL:** PROPOSTA ACTUACIONS ARBRAT EXISTENT	**PLÀNOL NÚM.** 10.A.1 — 6 DE 7

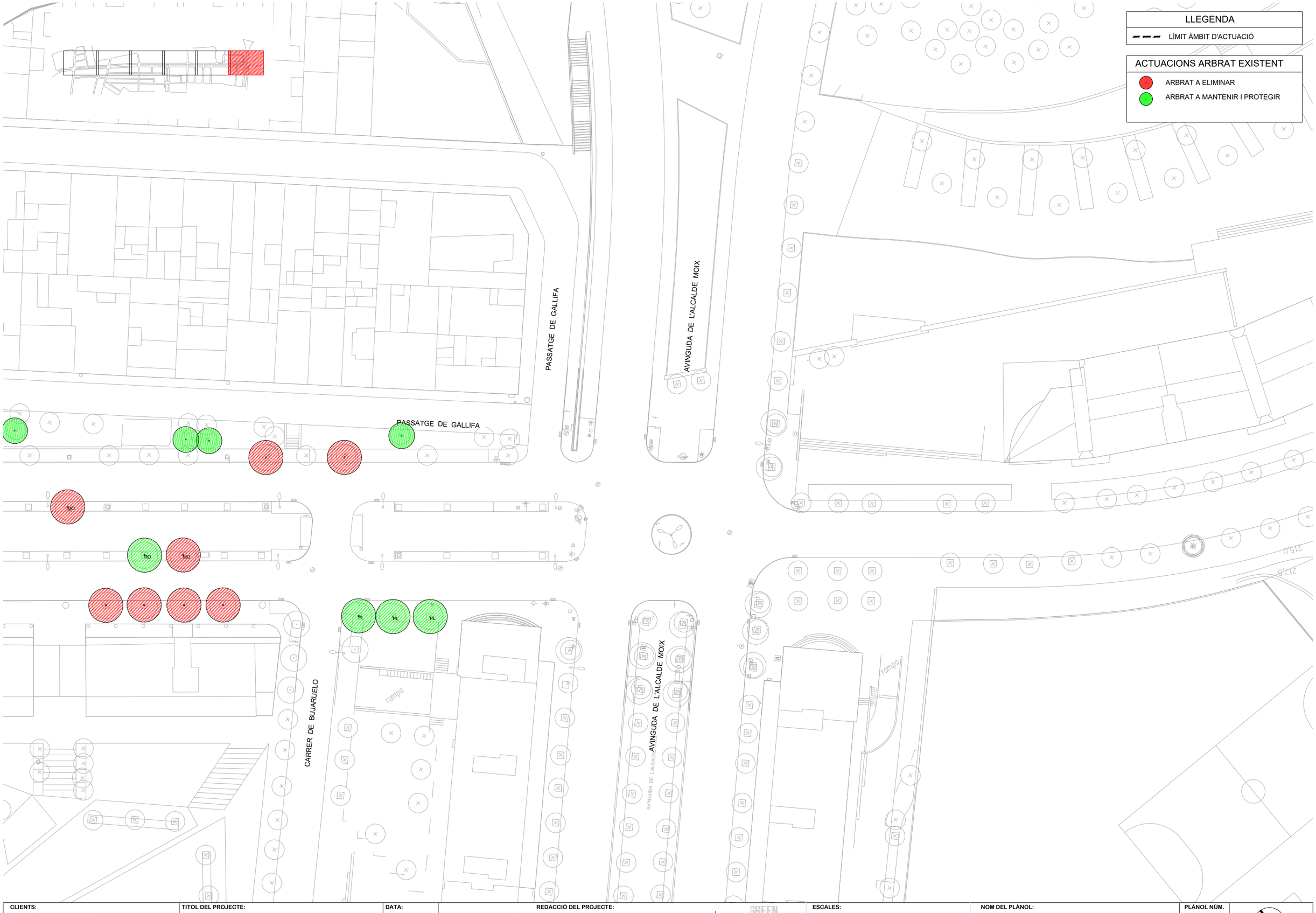

C:\Users\Anna\greeneffect Paisajistas\GreenEffect - Documentos\3-PROJECTES\24-10-SABADELL (Ronda Collsalarca)\2-DWG\10.A.1_ACTUACIO_ARBRAT_EXISTENT.dwg

CLIENTS: Ajuntament de Sabadell — Àrea d'urbanisme, desenvolupament sostenible i seguretat	**TITOL DEL PROJECTE:** PROJECTE DE REURBANITZACIÓ RONDA COLLSALARCA	**DATA:** FEBRER 2025	**REDACCIÓ DEL PROJECTE:** ANTONI SERRA MONTÉ, ARQUITECTE Coordinador de l'Àrea d'Urbanisme, Desenvolupament Sostenible, i Seguretat ROSA M. FOLCH VÁZQUEZ, ARQ. TÈCNICA SIMON I BLANCO SL LOLA SIMÓN PLAZA · MARIA BLANCO BARGALLÓ · LUCIA ANTÓN · ANNA TERRICABRAS GENÍS	**ESCALES:** A1: 1/250 · A3: 1/500 · ORIGINALS EN A3 · 0 5 10 GRÀFIQUES	**NOM DEL PLÀNOL:** PROPOSTA ACTUACIONS ARBRAT EXISTENT	**PLÀNOL NÚM.** 10.A.1 · 7 DE 7

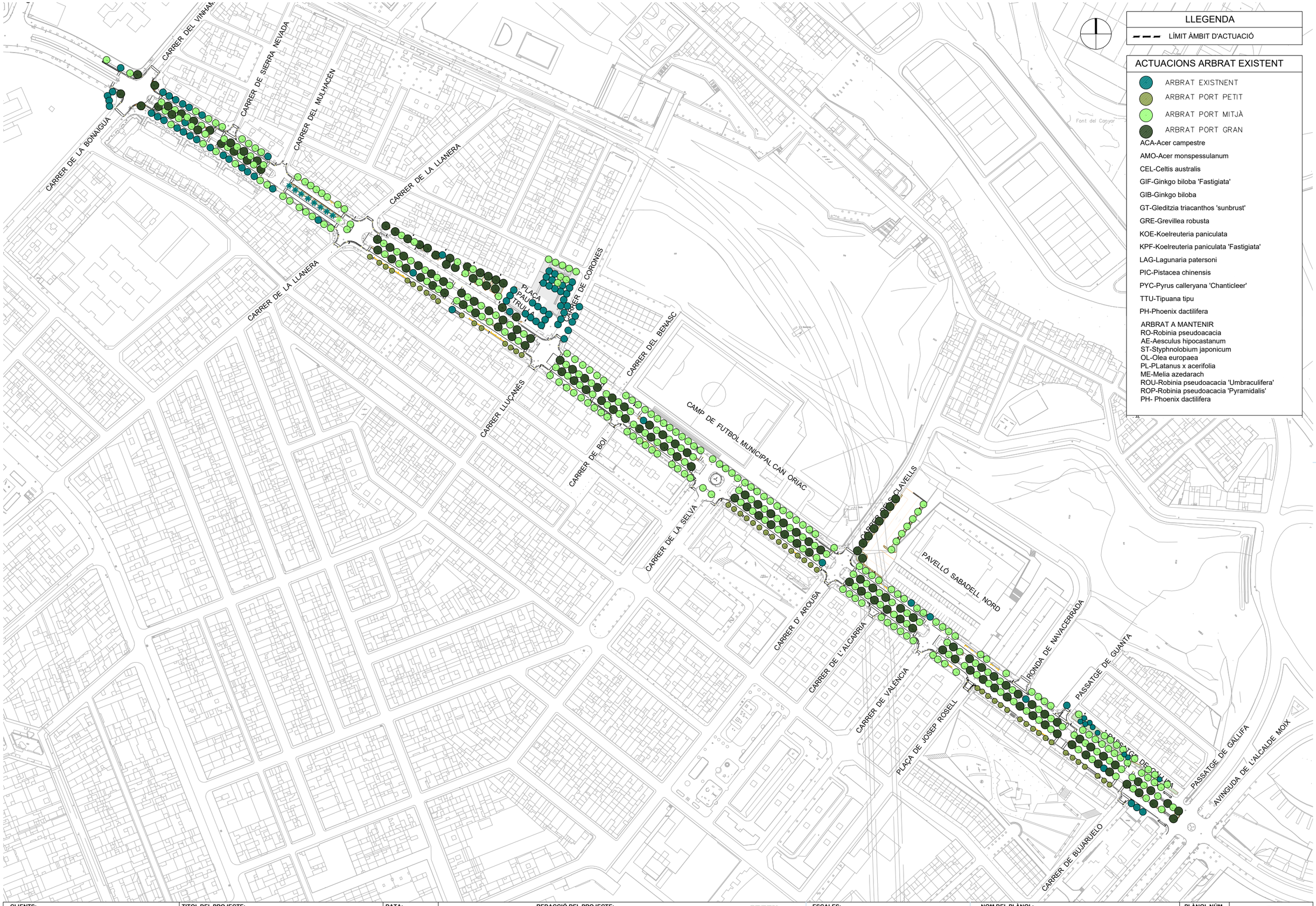

LLEGENDA

LÍMIT ÀMBIT D'ACTUACIÓ

ACTUACIONS ARBRAT EXISTENT

ARBRAT EXISTNENT
ARBRAT PORT PETIT
ARBRAT PORT MITJÀ
ARBRAT PORT GRAN

ACA-Acer campestre
AMO-Acer monspessulanum
CEL-Celtis australis
GIF-Ginkgo biloba 'Fastigiata'
GIB-Ginkgo biloba
GT-Gleditzia triacanthos 'sunbrust'
GRE-Grevillea robusta
KOE-Koelreuteria paniculata
KPF-Koelreuteria paniculata 'Fastigiata'
LAG-Lagunaria patersoni
PIC-Pistacea chinensis
PYC-Pyrus calleryana 'Chanticleer'
TTU-Tipuana tipu
PH-Phoenix dactilifera

ARBRAT A MANTENIR
RO-Robinia pseudoacacia
AE-Aesculus hipocastanum
ST-Styphnolobium japonicum
OL-Olea europaea
PL-PLatanus x acerifolia
ME-Melia azedarach
ROU-Robinia pseudoacacia 'Umbraculifera'
ROP-Robinia pseudoacacia 'Pyramidalis'
PH- Phoenix dactilifera

C:\Users\Anna\greeneffect Paisajistas\GreenEffect - Documentos\3-PROJECTES\24-10-SABADELL (Ronda Collsalarca)\2-DWG\10.A.2_PROPOSTA_ARBRAT.dwg

CLIENTS: Ajuntament de Sabadell — Àrea d'urbanisme, desenvolupament sostenible i seguretat

TITOL DEL PROJECTE: PROJECTE DE REURBANITZACIÓ RONDA COLLSALARCA

DATA: FEBRER 2025

REDACCIÓ DEL PROJECTE:
ANTONI SERRA MONTÉ, ARQUITECTE
Coordinador de l'Àrea d'Urbanisme, Desenvolupament Sostenible, i Seguretat
ROSA M. FOLCH VÁZQUEZ, ARQ. TÈCNICA
SBS SIMON I BLANCO SL
LOLA SIMÓN PLAZA · MARIA BLANCO BARGALLÓ · LÚCIA ANTÓN · ANNA TERRICABRAS GENÍS
GREEN EFFECT

ESCALES:
A1: 1/1250
A3: 1/2500
ORIGINALS EN A3
0 25 50
GRÀFIQUES

NOM DEL PLÀNOL: PROPOSTA
PROPOSTA ARBRAT

PLÀNOL NÚM. 10.A.2
1 DE 7

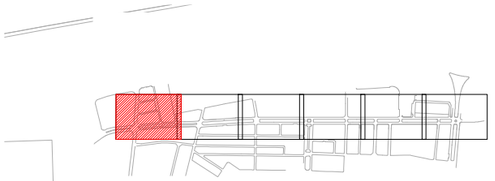

LLEGENDA

LÍMIT ÀMBIT D'ACTUACIÓ

ACTUACIONS ARBRAT EXISTENT

ARBRAT EXISTNENT
ARBRAT PORT PETIT
ARBRAT PORT MITJÀ
ARBRAT PORT GRAN

ACA-Acer campestre
AMO-Acer monspessulanum
CEL-Celtis australis
GIF-Ginkgo biloba 'Fastigiata'
GIB-Ginkgo biloba
GT-Gleditzia triacanthos 'sunbrust'
GRE-Grevillea robusta
KOE-Koelreuteria paniculata
KPF-Koelreuteria paniculata 'Fastigiata'
LAG-Lagunaria patersoni
PIC-Pistacea chinensis
PYC-Pyrus calleryana 'Chanticleer'
TTU-Tipuana tipu
PH-Phoenix dactilifera

ARBRAT A MANTENIR
RO-Robinia pseudoacacia
AE-Aesculus hipocastanum
ST-Styphnolobium japonicum
OL-Olea europaea
PL-PLatanus x acerifolia
ME-Melia azedarach
ROU-Robinia pseudoacacia 'Umbraculifera'
ROP-Robinia pseudoacacia 'Pyramidalis'
PH- Phoenix dactilifera

C:\Users\Anna\greeneffect Paisajistas\GreenEffect - Documentos\3-PROJECTES\24-10-SABADELL (Ronda Collsalarca)\2-DWG\10.A.2_PROPOSTA_ARBRAT.dwg

CLIENTS: Ajuntament de Sabadell — Àrea d'urbanisme, desenvolupament sostenible i seguretat

TITOL DEL PROJECTE: PROJECTE DE REURBANITZACIÓ RONDA COLLSALARCA

DATA: FEBRER 2025

REDACCIÓ DEL PROJECTE:
ANTONI SERRA MONTÉ, ARQUITECTE
Coordinador de l'Àrea d'Urbanisme, Desenvolupament Sostenible, i Seguretat
ROSA M. FOLCH VÁZQUEZ, ARQ. TÈCNICA
SIMON I BLANCO SL
LOLA SIMÓN PLAZA · MARIA BLANCO BARGALLÓ · LÚCIA ANTÓN · ANNA TERRICABRAS GENÍS

ESCALES:
A1: 1/250
A3: 1/500
ORIGINALS EN A3
0 5 10
GRÀFIQUES

NOM DEL PLÀNOL: PROPOSTA
PROPOSTA ARBRAT

PLÀNOL NÚM. 10.A.2
2 DE 7

LLEGENDA

LÍMIT ÀMBIT D'ACTUACIÓ

ACTUACIONS ARBRAT EXISTENT

ARBRAT EXISTNENT
ARBRAT PORT PETIT
ARBRAT PORT MITJÀ
ARBRAT PORT GRAN

ACA-Acer campestre
AMO-Acer monspessulanum
CEL-Celtis australis
GIF-Ginkgo biloba 'Fastigiata'
GIB-Ginkgo biloba
GT-Gleditzia triacanthos 'sunbrust'
GRE-Grevillea robusta
KOE-Koelreuteria paniculata
KPF-Koelreuteria paniculata 'Fastigiata'
LAG-Lagunaria patersoni
PIC-Pistacea chinensis
PYC-Pyrus calleryana 'Chanticleer'
TTU-Tipuana tipu
PH-Phoenix dactilifera

ARBRAT A MANTENIR
RO-Robinia pseudoacacia
AE-Aesculus hipocastanum
ST-Styphnolobium japonicum
OL-Olea europaea
PL-PLatanus x acerifolia
ME-Melia azedarach
ROU-Robinia pseudoacacia 'Umbraculifera'
ROP-Robinia pseudoacacia 'Pyramidalis'
PH- Phoenix dactilifera

CARRER DE LA LLANERA

CARRER DE LA LLANERA

C:\Users\Anna\greeneffect Paisajistas\GreenEffect - Documentos\3-PROJECTES\24-10-SABADELL (Ronda Collsalarca)\2-DWG\10.A.2_PROPOSTA_ARBRAT.dwg

CLIENTS: Ajuntament de Sabadell — Àrea d'urbanisme, desenvolupament sostenible i seguretat	**TITOL DEL PROJECTE:** PROJECTE DE REURBANITZACIÓ RONDA COLLSALARCA	**DATA:** FEBRER 2025	**REDACCIÓ DEL PROJECTE:** ANTONI SERRA MONTÉ, ARQUITECTE Coordinador de l'Àrea d'Urbanisme, Desenvolupament Sostenible, i Seguretat ROSA M. FOLCH VÁZQUEZ, ARQ. TÈCNICA SIMON I BLANCO SL LOLA SIMÓN PLAZA · MARIA BLANCO BARGALLÓ · LUCIA ANTÓN · ANNA TERRICABRAS GENÍS	**ESCALES:** A1: 1/250 · A3: 1/500 · ORIGINALS EN A3 0 5 10 GRÀFIQUES	**NOM DEL PLÀNOL:** PROPOSTA PROPOSTA ARBRAT	**PLÀNOL NÚM.** 10.A.2 3 DE 7	

PLAÇA PAU TRULLÀS

CARRER DE CORONES

CARRER DEL BENASC

CAMP DE FUTBOL MUNICIPAL CAN ORIAC

CARRER LLUÇANÈS

CARRER DE BOÍ

LLEGENDA

LÍMIT ÀMBIT D'ACTUACIÓ

ACTUACIONS ARBRAT EXISTENT

ARBRAT EXISTNENT
ARBRAT PORT PETIT
ARBRAT PORT MITJÀ
ARBRAT PORT GRAN

ACA-Acer campestre
AMO-Acer monspessulanum
CEL-Celtis australis
GIF-Ginkgo biloba 'Fastigiata'
GIB-Ginkgo biloba
GT-Gleditzia triacanthos 'sunbrust'
GRE-Grevillea robusta
KOE-Koelreuteria paniculata
KPF-Koelreuteria paniculata 'Fastigiata'
LAG-Lagunaria patersoni
PIC-Pistacea chinensis
PYC-Pyrus calleryana 'Chanticleer'
TTU-Tipuana tipu
PH-Phoenix dactilifera

ARBRAT A MANTENIR
RO-Robinia pseudoacacia
AE-Aesculus hipocastanum
ST-Styphnolobium japonicum
OL-Olea europaea
PL-PLatanus x acerifolia
ME-Melia azedarach
ROU-Robinia pseudoacacia 'Umbraculifera'
ROP-Robinia pseudoacacia 'Pyramidalis'
PH- Phoenix dactilifera

C:\Users\Anna\greeneffect Paisajistas\GreenEffect - Documentos\3-PROJECTES\24-10-SABADELL (Ronda Collsalarca)\2-DWG\10.A.2_PROPOSTA_ARBRAT.dwg

CLIENTS: Ajuntament de Sabadell — Àrea d'urbanisme, desenvolupament sostenible i seguretat	**TITOL DEL PROJECTE:** PROJECTE DE REURBANITZACIÓ RONDA COLLSALARCA	**DATA:** FEBRER 2025	**REDACCIÓ DEL PROJECTE:** ANTONI SERRA MONTÉ. ARQUITECTE Coordinador de l'Àrea d'Urbanisme, Desenvolupament Sostenible, i Seguretat ROSA M. FOLCH VÁZQUEZ, ARQ. TÈCNICA SBS SIMON I BLANCO SL LOLA SIMÓN PLAZA · MARIA BLANCO BARGALLÓ · LUCIA ANTÓN · ANNA TERRICABRAS GENÍS	**ESCALES:** A1: 1/250 · A3: 1/500 · ORIGINALS EN A3 · 0 5 10 GRÀFIQUES	**NOM DEL PLÀNOL:** PROPOSTA PROPOSTA ARBRAT	**PLÀNOL NÚM.** 10.A.2 4 DE 7	

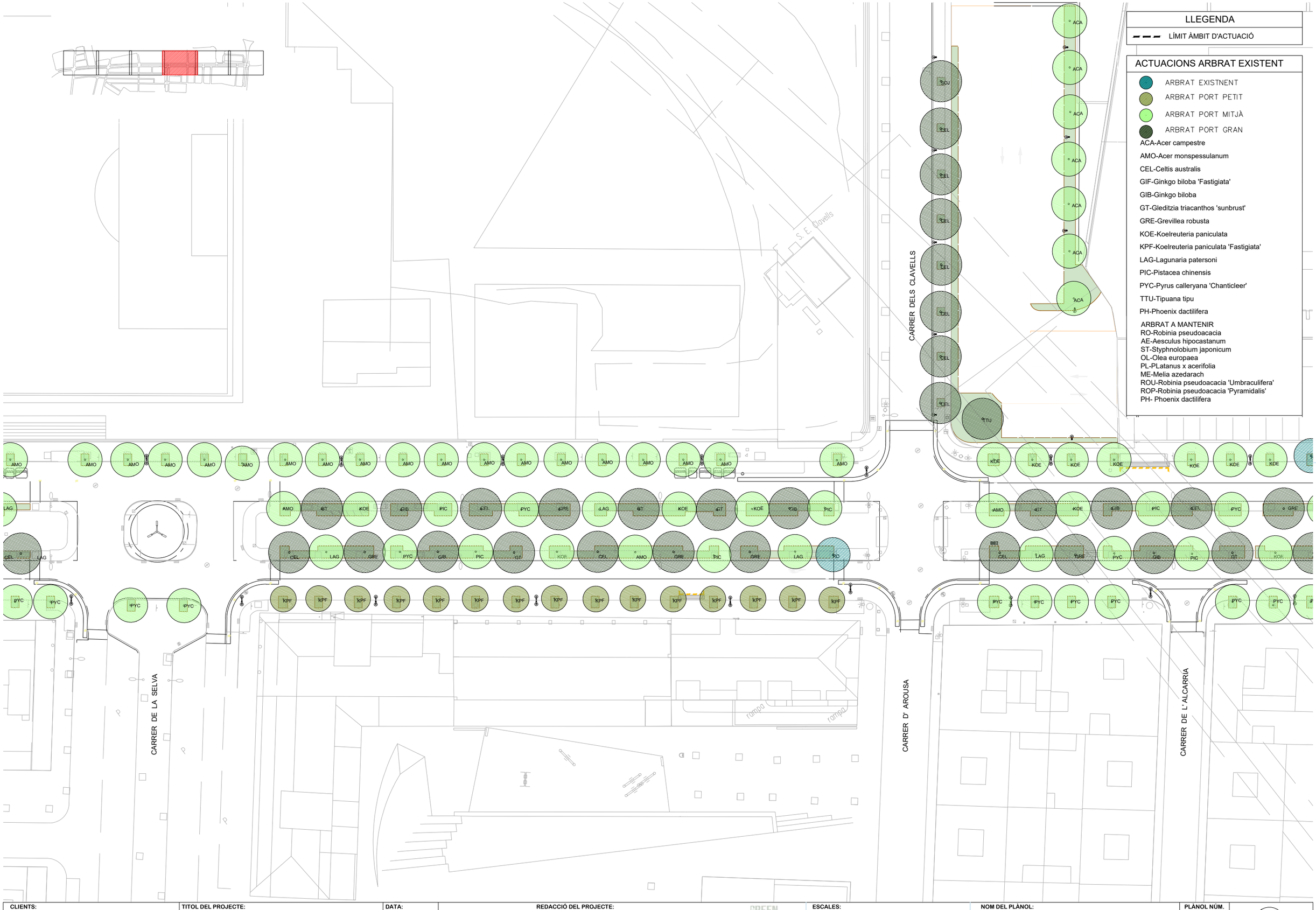

C:\Users\Anna\greeneffect Paisajistas\GreenEffect - Documentos\3-PROJECTES\24-10-SABADELL (Ronda Collsalarca)\2-DWG\10.A.2_PROPOSTA_ARBRAT.dwg

CLIENTS: Ajuntament de Sabadell — Àrea d'urbanisme, desenvolupament sostenible i seguretat	**TITOL DEL PROJECTE:** PROJECTE DE REURBANITZACIÓ RONDA COLLSALARCA	**DATA:** FEBRER 2025	**REDACCIÓ DEL PROJECTE:** ANTONI SERRA MONTÉ, ARQUITECTE Coordinador de l'Àrea d'Urbanisme, Desenvolupament Sostenible, i Seguretat ROSA M. FOLCH VÁZQUEZ, ARQ. TÈCNICA SIMON I BLANCO SL LOLA SIMÓN PLAZA · MARIA BLANCO BARGALLÓ · LUCIA ANTÓN · ANNA TERRICABRAS GENÍS	**ESCALES:** A1: 1/250 · A3: 1/500 · ORIGINALS EN A3 0 5 10 GRÀFIQUES	**NOM DEL PLÀNOL:** PROPOSTA PROPOSTA ARBRAT	**PLÀNOL NÚM.** 10.A.2 5 DE 7	

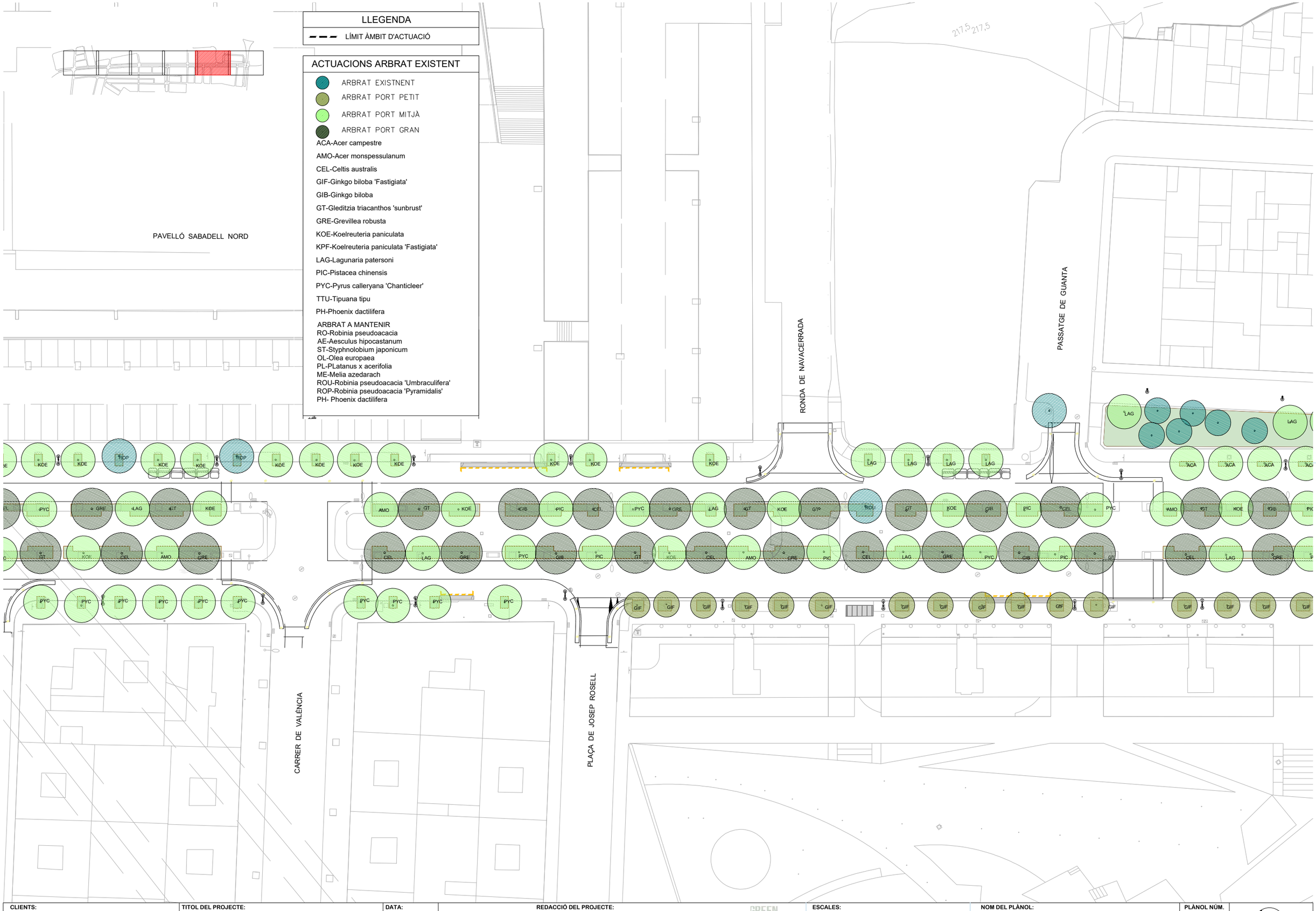

C:\Users\Anna\greeneffect Paisajistas\GreenEffect - Documentos\3-PROJECTES\24-10-SABADELL (Ronda Collsalarca)\2-DWG\10.A.2_PROPOSTA_ARBRAT.dwg

CLIENTS: Ajuntament de Sabadell — Àrea d'urbanisme, desenvolupament sostenible i seguretat	**TITOL DEL PROJECTE:** PROJECTE DE REURBANITZACIÓ RONDA COLLSALARCA	**DATA:** FEBRER 2025	**REDACCIÓ DEL PROJECTE:** ANTONI SERRA MONTÉ, ARQUITECTE Coordinador de l'Àrea d'Urbanisme, Desenvolupament Sostenible, i Seguretat ROSA M. FOLCH VÁZQUEZ, ARQ. TÈCNICA SIMON I BLANCO SL LOLA SIMÓN PLAZA · MARIA BLANCO BARGALLÓ · LUCIA ANTÓN · ANNA TERRICABRAS GENÍS	**ESCALES:** A1: 1/250 · A3: 1/500 · ORIGINALS EN A3 · 0 5 10 GRÀFIQUES	**NOM DEL PLÀNOL:** PROPOSTA PROPOSTA ARBRAT	**PLÀNOL NÚM.** 10.A.2 6 DE 7	



LLEGENDA

LÍMIT ÀMBIT D'ACTUACIÓ

ACTUACIONS ARBRAT EXISTENT

ARBRAT EXISTNENT
ARBRAT PORT PETIT
ARBRAT PORT MITJÀ
ARBRAT PORT GRAN

ACA-Acer campestre
AMO-Acer monspessulanum
CEL-Celtis australis
GIF-Ginkgo biloba 'Fastigiata'
GIB-Ginkgo biloba
GT-Gleditzia triacanthos 'sunbrust'
GRE-Grevillea robusta
KOE-Koelreuteria paniculata
KPF-Koelreuteria paniculata 'Fastigiata'
LAG-Lagunaria patersoni
PIC-Pistacea chinensis
PYC-Pyrus calleryana 'Chanticleer'
TTU-Tipuana tipu
PH-Phoenix dactilifera

ARBRAT A MANTENIR
RO-Robinia pseudoacacia
AE-Aesculus hipocastanum
ST-Styphnolobium japonicum
OL-Olea europaea
PL-PLatanus x acerifolia
ME-Melia azedarach
ROU-Robinia pseudoacacia 'Umbraculifera'
ROP-Robinia pseudoacacia 'Pyramidalis'
PH- Phoenix dactilifera

C:\Users\Anna\greeneffect Paisajistas\GreenEffect - Documentos\3-PROJECTES\24-10-SABADELL (Ronda Collsalarca)\2-DWG\10.A.2. PROPOSTA_ARBRAT.dwg

CLIENTS: Ajuntament de Sabadell — Àrea d'urbanisme, desenvolupament sostenible i seguretat

TITOL DEL PROJECTE: PROJECTE DE REURBANITZACIÓ RONDA COLLSALARCA

DATA: FEBRER 2025

REDACCIÓ DEL PROJECTE:
ANTONI SERRA MONTÉ, ARQUITECTE
Coordinador de l'Àrea d'Urbanisme, Desenvolupament Sostenible, i Seguretat
ROSA M. FOLCH VÁZQUEZ, ARQ. TÈCNICA
SBS SIMON I BLANCO SL
LOLA SIMÓN PLAZA · MARIA BLANCO BARGALLÓ · LÚCIA ANTÓN · ANNA TERRICABRAS GENÍS
GREEN EFFECT

ESCALES:
A1: 1/250
A3: 1/500
ORIGINALS EN A3
0 5 10
GRÀFIQUES

NOM DEL PLÀNOL: PROPOSTA
PROPOSTA ARBRAT

PLÀNOL NÚM. 10.A.2
7 DE 7

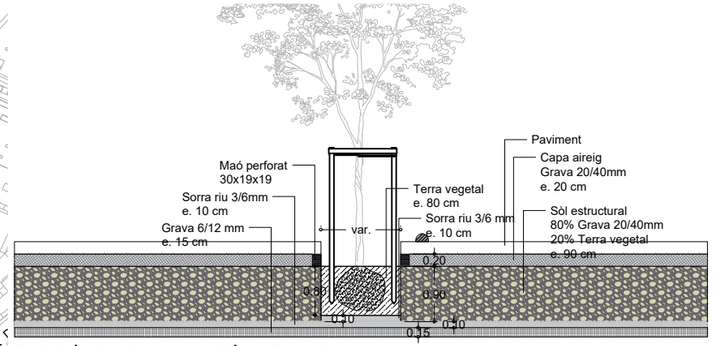

SECCIÓ LONGITUDINAL SÒL ESTRUCTURAL

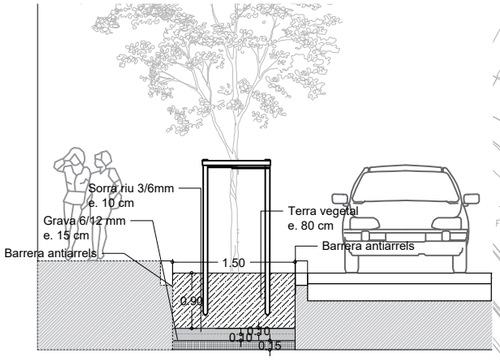

SECCIÓ SÒL ESTRUCTURAL

LLEGENDA

LÍMIT ÀMBIT D'ACTUACIÓ

SOLS I SUBSTRATS

- Esmena de sòl existent amb compost orígen vegetal i sorra
- Franja sòl estructural (CORNELL)

CARRER DEL VINHAM
CARRER DE SIERRA NEVADA
CARRER DEL MULHACÉN
CARRER DE LA BONAIGUA
CARRER DE LA LLANERA
PLAÇA PAU TRULLA
CARRER DE CORONES
CARRER DEL BENASC
CARRER LLUÇANES
CARRER DE BOI
CARRER DE LA SELVA
CAMP DE FUTBOL MUNICIPAL CAN ORIAC
CARRER DELS CLAVELLS
PAVELLÓ SABADELL NORD
CARRER D' AROUSA
CARRER DE L'ALCARRIA
CARRER DE VALÈNCIA
PLAÇA DE JOSEP ROSELL
RONDA DE NAVACERRADA
PASSATGE DE GUANTA
PASSATGE DE GALLIFA
AVINGUDA DE L'ALCALDE MOIX
CARRER DE BUJARUELO
Font del Canyar

C:\Users\Anna\greeneffect Paisajistas\GreenEffect - Documentos\3-PROJECTES\24-10-SABADELL (Ronda Collsalarca)\2-DWG\10.A.3_SOLS_SUBSTRATS.dwg

CLIENTS: Ajuntament de Sabadell — Àrea d'urbanisme, desenvolupament sostenible i seguretat	**TITOL DEL PROJECTE:** PROJECTE DE REURBANITZACIÓ RONDA COLLSALARCA	**DATA:** FEBRER 2025	**REDACCIÓ DEL PROJECTE:** ANTONI SERRA MONTÉ, ARQUITECTE Coordinador de l'Àrea d'Urbanisme, Desenvolupament Sostenible, i Seguretat; ROSA M. FOLCH VÁZQUEZ, ARQ. TÈCNICA; SBS SIMON I BLANCO SL; LOLA SIMÓN PLAZA; MARIA BLANCO BARGALLÓ; LUCIA ANTÓN; ANNA TERRICABRAS GENÍS; GREEN EFFECT	**ESCALES:** A1: 1/1250 A3: 1/2500 ORIGINALS EN A3; 0 25 50 GRÀFIQUES	**NOM DEL PLÀNOL:** PROPOSTA SOLS I SUBSTRATS	**PLÀNOL NÚM.** 10.A.3 1 DE 7	

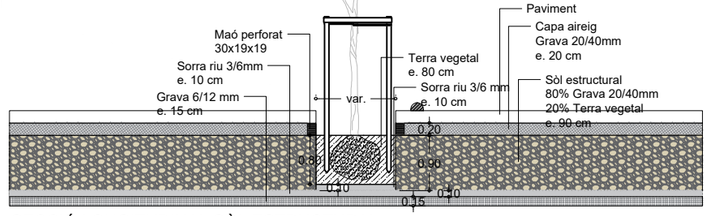

SECCIÓ LONGITUDINAL SÒL ESTRUCTURAL

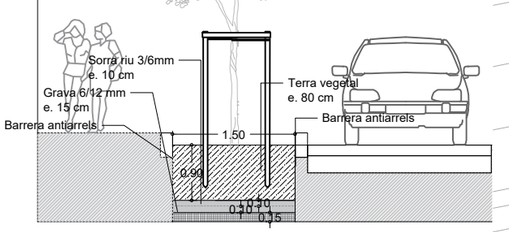

SECCIÓ SÒL ESTRUCTURAL

LLEGENDA

LÍMIT ÀMBIT D'ACTUACIÓ

SOLS I SUBSTRATS

- Esmena de sòl existent amb compost orígen vegetal i sorra
- Franja sòl estructural (CORNELL)

CARRER DEL VINHAMALA

CARRER DE SIERRA NEVADA

CARRER DEL MULHACÉN

AV. BONAIGUA

C:\Users\Anna\greeneffect Paisajistas\GreenEffect - Documentos\3-PROJECTES\24-10-SABADELL (Ronda Collsalarca)\2-DWG\10.A.3_SOLS_SUBSTRATS.dwg

CLIENTS: Ajuntament de Sabadell — Àrea d'urbanisme, desenvolupament sostenible i seguretat

TITOL DEL PROJECTE: PROJECTE DE REURBANITZACIÓ RONDA COLLSALARCA

DATA: FEBRER 2025

REDACCIÓ DEL PROJECTE:
ANTONI SERRA MONTÉ, ARQUITECTE
Coordinador de l'Àrea d'Urbanisme, Desenvolupament Sostenible, i Seguretat
ROSA M. FOLCH VÁZQUEZ, ARQ. TÈCNICA
SBS SIMON I BLANCO SL
LOLA SIMÓN PLAZA · MARIA BLANCO BARGALLÓ · LÚCIA ANTÓN · ANNA TERRICABRAS GENÍS
GREEN EFFECT

ESCALES:
A1: 1/250
A3: 1/500
ORIGINALS EN A3
0 5 10
GRÀFIQUES

NOM DEL PLÀNOL: PROPOSTA
SOLS I SUBSTRATS

PLÀNOL NÚM. 10.A.3
2 DE 7

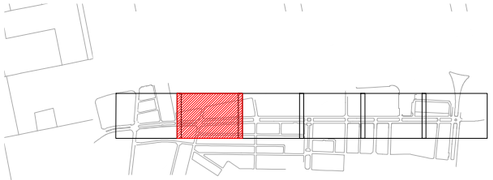

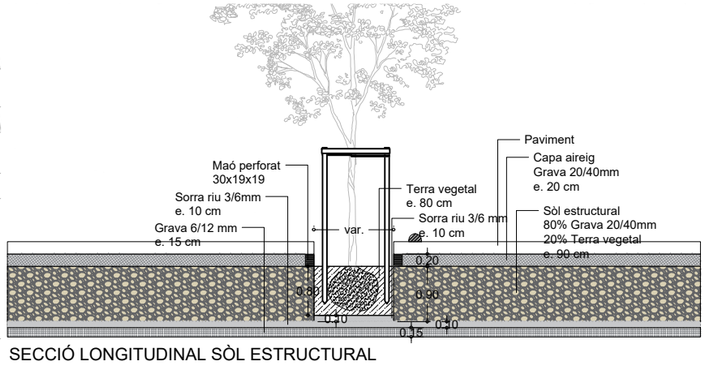

SECCIÓ LONGITUDINAL SÒL ESTRUCTURAL

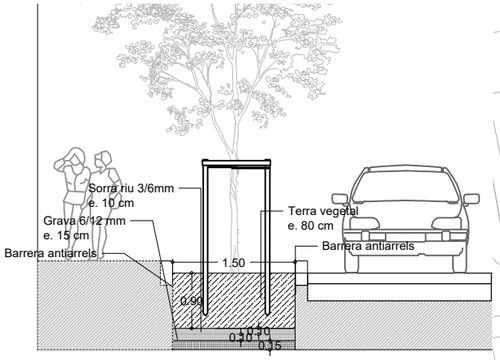

SECCIÓ SÒL ESTRUCTURAL

LLEGENDA

LÍMIT ÀMBIT D'ACTUACIÓ

SOLS I SUBSTRATS

- Esmena de sòl existent amb compost orígen vegetal i sorra
- Franja sòl estructural (CORNELL)

CARRER DE LA LLANERA

CARRER DE LA LLANERA



C:\Users\Anna\greeneffect Paisajistas\GreenEffect - Documentos\3-PROJECTES\24-10-SABADELL (Ronda Collsalarca)\2-DWG\10.A.3_SOLS_SUBSTRATS.dwg

CLIENTS:	TITOL DEL PROJECTE:	DATA:	REDACCIÓ DEL PROJECTE:	ESCALES:	NOM DEL PLÀNOL:	PLÀNOL NÚM.
Ajuntament de Sabadell — Àrea d'urbanisme, desenvolupament sostenible i seguretat	PROJECTE DE REURBANITZACIÓ RONDA COLLSALARCA	FEBRER 2025	ANTONI SERRA MONTÉ, ARQUITECTE. Coordinador de l'Àrea d'Urbanisme, Desenvolupament Sostenible, i Seguretat. ROSA M. FOLCH VÁZQUEZ, ARQ. TÈCNICA. SBS SIMON I BLANCO SL. LOLA SIMÓN PLAZA, MARIA BLANCO BARGALLÓ, LÚCIA ANTÓN, ANNA TERRICABRAS GENÍS. GREEN EFFECT	A1: 1/250 A3: 1/500 ORIGINALS EN A3. 0 5 10 GRÀFIQUES	PROPOSTA SOLS I SUBSTRATS	10.A.3 3 DE 7

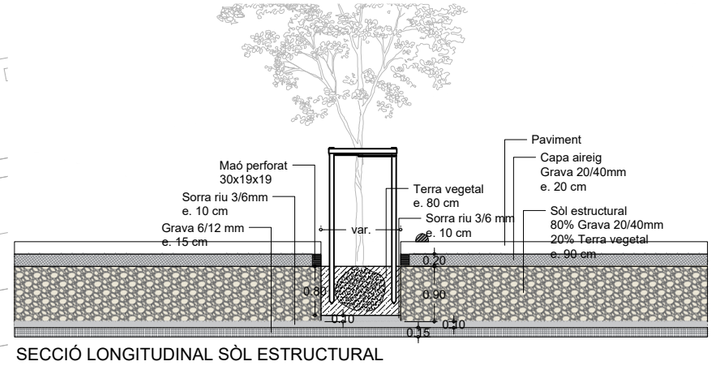

SECCIÓ LONGITUDINAL SÒL ESTRUCTURAL

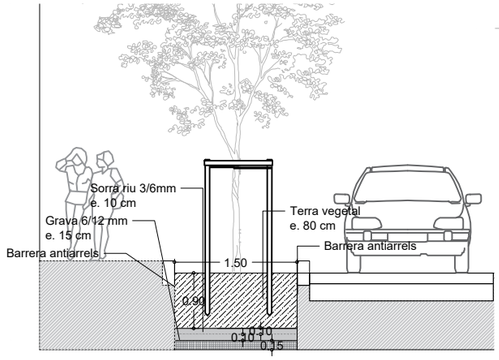

SECCIÓ SÒL ESTRUCTURAL

LLEGENDA

LÍMIT ÀMBIT D'ACTUACIÓ

SOLS I SUBSTRATS

- Esmena de sòl existent amb compost orígen vegetal i sorra
- Franja sòl estructural (CORNELL)

PLAÇA PAU TRULLA

CARRER DE CORONES

CARRER DEL BENASC

CAMP DE FUTBOL MUNICIPAL CAN ORIAC

CARRER LLUÇANÈS

CARRER DE BOÍ

C:\Users\Anna\greeneffect Paisajistas\GreenEffect - Documentos\3-PROJECTES\24-10-SABADELL (Ronda Collsalarca)\2-DWG\10.A.3_SOLS_SUBSTRATS.dwg

CLIENTS: Ajuntament de Sabadell — Àrea d'urbanisme, desenvolupament sostenible i seguretat

TITOL DEL PROJECTE: PROJECTE DE REURBANITZACIÓ RONDA COLLSALARCA

DATA: FEBRER 2025

REDACCIÓ DEL PROJECTE:
ANTONI SERRA MONTÉ. ARQUITECTE
Coordinador de l'Àrea d'Urbanisme, Desenvolupament Sostenible, i Seguretat
ROSA M. FOLCH VÁZQUEZ, ARQ. TÈCNICA
SBS SIMON I BLANCO SL
LOLA SIMÓN PLAZA · MARIA BLANCO BARGALLÓ · LÚCIA ANTÓN · ANNA TERRICABRAS GENÍS
GREEN EFFECT

ESCALES:
A1: 1/250
A3: 1/500
ORIGINALS EN A3
0 5 10
GRÀFIQUES

NOM DEL PLÀNOL: PROPOSTA SOLS I SUBSTRATS

PLÀNOL NÚM. 10.A.3
4 DE 7

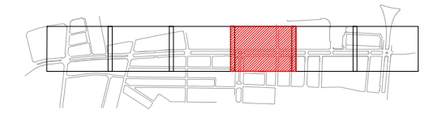

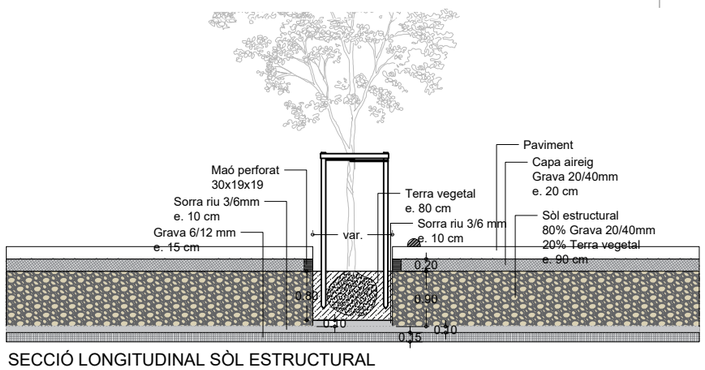

SECCIÓ LONGITUDINAL SÒL ESTRUCTURAL

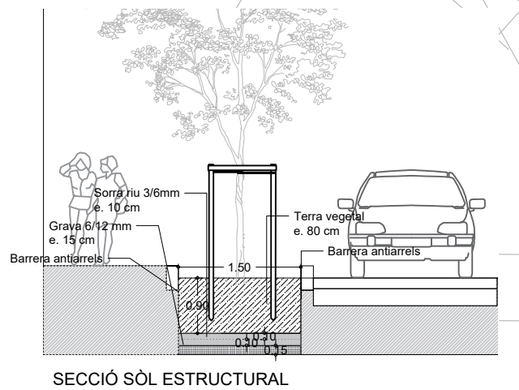

SECCIÓ SÒL ESTRUCTURAL

LLEGENDA

LÍMIT ÀMBIT D'ACTUACIÓ

SOLS I SUBSTRATS

- Esmena de sòl existent amb compost orígen vegetal i sorra
- Franja sòl estructural (CORNELL)

C:\Users\Anna\greeneffect Paisatgistes\GreenEffect - Documentos\3-PROJECTES\24-10-SABADELL (Ronda Collsalarca)\2-DWG\10.A.3_SOLS_SUBSTRATS.dwg

CLIENTS: Ajuntament de Sabadell — Àrea d'urbanisme, desenvolupament sostenible i seguretat

TITOL DEL PROJECTE: PROJECTE DE REURBANITZACIÓ RONDA COLLSALARCA

DATA: FEBRER 2025

REDACCIÓ DEL PROJECTE:

ANTONI SERRA MONTÉ, ARQUITECTE
Coordinador de l'Àrea d'Urbanisme, Desenvolupament Sostenible, i Seguretat

ROSA M. FOLCH VÁZQUEZ, ARQ. TÈCNICA

SBS SIMON I BLANCO SL

LOLA SIMÓN PLAZA · MARIA BLANCO BARGALLÓ · LÚCIA ANTÓN · ANNA TERRICABRAS GENÍS

GREEN EFFECT

ESCALES:
A1: 1/250
A3: 1/500
ORIGINALS EN A3

0 5 10
GRÀFIQUES

NOM DEL PLÀNOL: PROPOSTA SOLS I SUBSTRATS

PLÀNOL NÚM. 10.A.3
5 DE 7

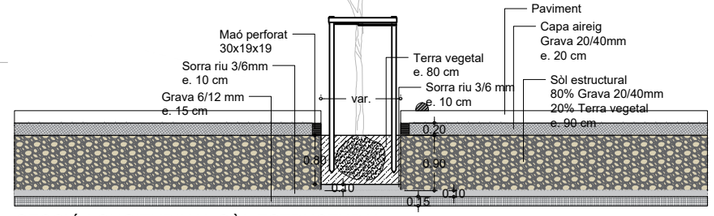

SECCIÓ LONGITUDINAL SÒL ESTRUCTURAL

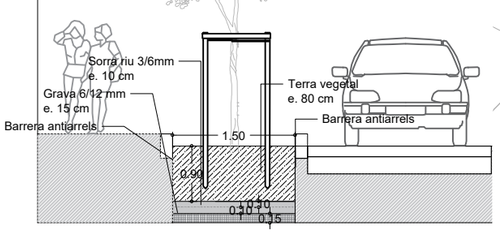

SECCIÓ SÒL ESTRUCTURAL

LLEGENDA

LÍMIT ÀMBIT D'ACTUACIÓ

SOLS I SUBSTRATS

- Esmena de sòl existent amb compost orígen vegetal i sorra
- Franja sòl estructural (CORNELL)

C:\Users\Anna\greeneffect Paisajistas\GreenEffect - Documentos\3-PROJECTES\24-10-SABADELL (Ronda Collsalarca)\2-DWG\10.A.3_SOLS_SUBSTRATS.dwg

CLIENTS: Ajuntament de Sabadell — Àrea d'urbanisme, desenvolupament sostenible i seguretat

TITOL DEL PROJECTE: PROJECTE DE REURBANITZACIÓ RONDA COLLSALARCA

DATA: FEBRER 2025

REDACCIÓ DEL PROJECTE:
ANTONI SERRA MONTÉ, ARQUITECTE
Coordinador de l'Àrea d'Urbanisme, Desenvolupament Sostenible, i Seguretat
ROSA M. FOLCH VÁZQUEZ, ARQ. TÈCNICA
SIMON I BLANCO SL
LOLA SIMÓN PLAZA · MARIA BLANCO BARGALLÓ · LUCIA ANTÓN · ANNA TERRICABRAS GENÍS
GREEN EFFECT

ESCALES:
A1: 1/250
A3: 1/500
ORIGINALS EN A3
0 5 10
GRÀFIQUES

NOM DEL PLÀNOL: PROPOSTA SOLS I SUBSTRATS

PLÀNOL NÚM. 10.A.3
6 DE 7

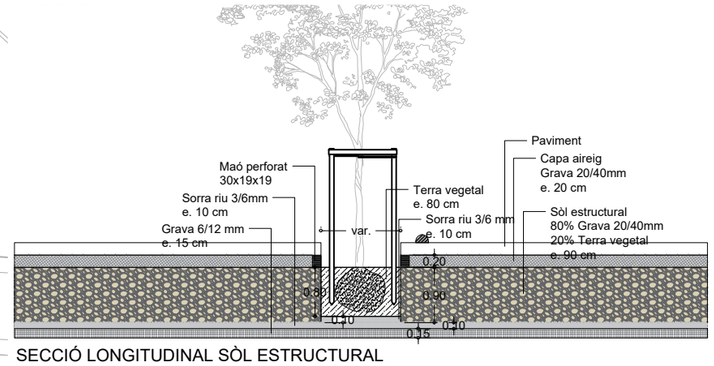

SECCIÓ LONGITUDINAL SÒL ESTRUCTURAL

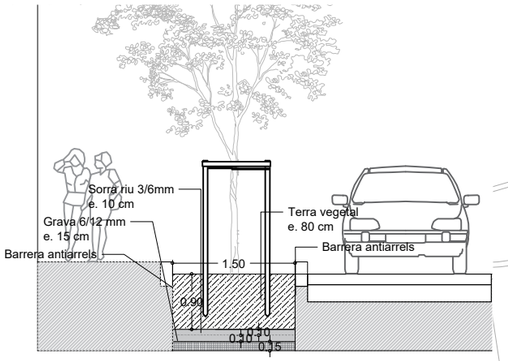

SECCIÓ SÒL ESTRUCTURAL

LLEGENDA

LÍMIT ÀMBIT D'ACTUACIÓ

SOLS I SUBSTRATS

- Esmena de sòl existent amb compost orígen vegetal i sorra
- Franja sòl estructural (CORNELL)

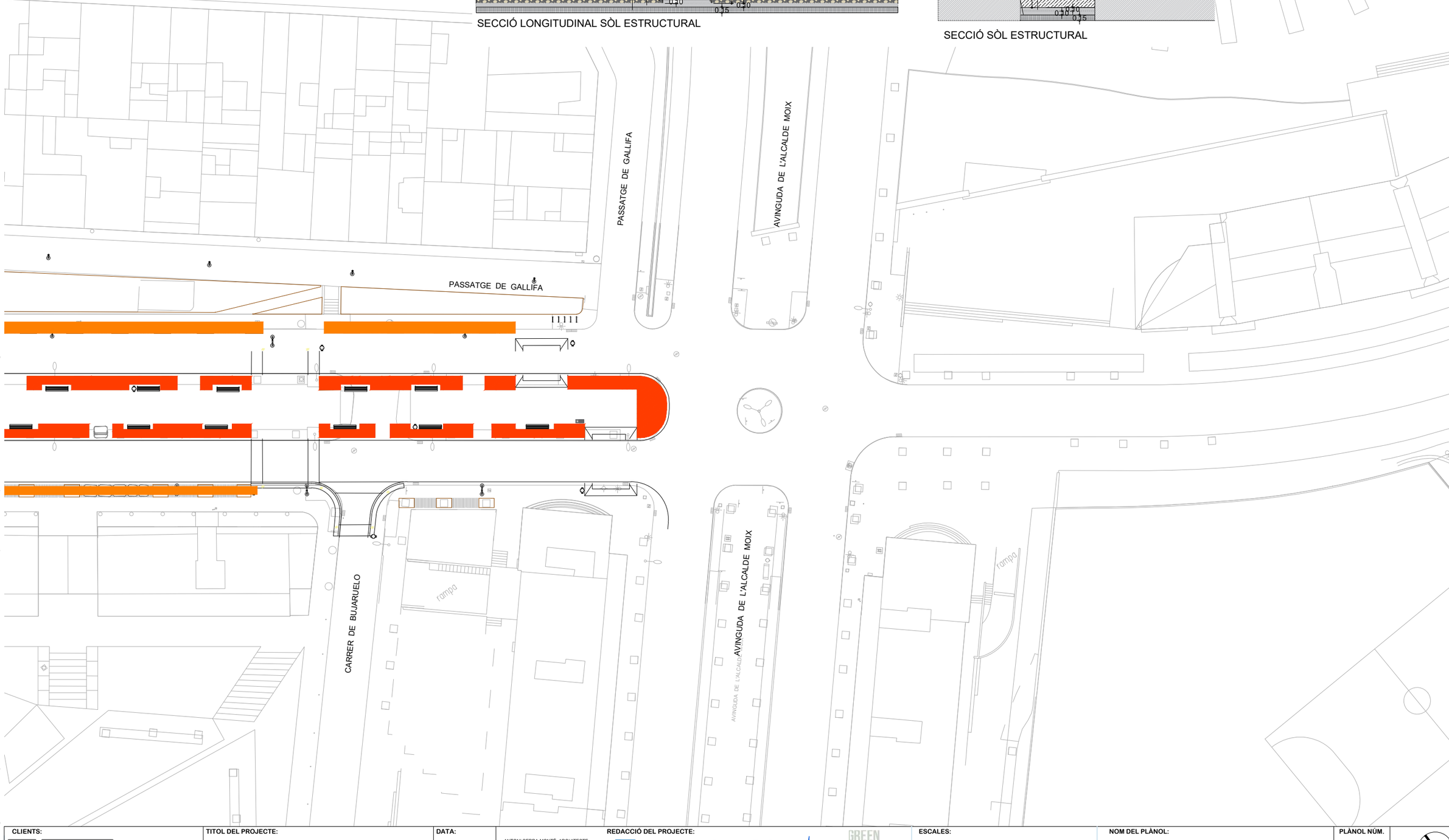

C:\Users\Anna\greeneffect Paisatgistes\GreenEffect - Documentos\3-PROJECTES\24-10-SABADELL (Ronda Collsalarca)\2-DWG\10.A.3_SOLS_SUBSTRATS.dwg

CLIENTS: Ajuntament de Sabadell — Àrea d'urbanisme, desenvolupament sostenible i seguretat	**TITOL DEL PROJECTE:** PROJECTE DE REURBANITZACIÓ RONDA COLLSALARCA	**DATA:** FEBRER 2025	**REDACCIÓ DEL PROJECTE:** ANTONI SERRA MONTÉ, ARQUITECTE. Coordinador de l'Àrea d'Urbanisme, Desenvolupament Sostenible, i Seguretat. ROSA M. FOLCH VÁZQUEZ, ARQ. TÈCNICA. SIMON I BLANCO SL. LOLA SIMÓN PLAZA. MARIA BLANCO BARGALLÓ. LUCIA ANTÓN. GREEN EFFECT. ANNA TERRICABRAS GENÍS	**ESCALES:** A1: 1/250 — A3: 1/500 — ORIGINALS EN A3. 0 5 10 GRÀFIQUES	**NOM DEL PLÀNOL:** PROPOSTA SOLS I SUBSTRATS	**PLÀNOL NÚM.** 10.A.3 — 7 DE 7	



LLEGENDA

- LÍMIT ÀMBIT D'ACTUACIÓ

PLANTA PARTERRES

PLANTA VORERA OMBRA
- LG-Liriope muscari 'GOLD BANDED'
- LB-Liriope muscari 'BIG BLUE'
- LR-Liriope muscari 'ROYAL PURPLE'
- LS-Liriope muscari 'SILVER DRAGON'
- LW-Liriope muscari 'MONROE WHITE'
- PL-Polystichum tsus-simense

PLANTA VORERA SOL
- LI-Libertia ixioides
- BF-Bulbine frutescens
- BH-Bulbine 'HALLMARK'
- TV-Tulbaghia violacea

PLANTA PASSEIG CENTRAL, PLAÇA I JARDINS
- AB-Abelia xgrandiflora
- AP-Abelia xgrandiflora 'Postrata'
- EU-Euryops pectinatus 'Virides'
- GA- Gaura lindheimeri
- HE- Hedera helix
- LA-Lavandula angustifolia
- MY- Myrtus communis 'Compacta'
- PA- Perovskia atriplicifolia 'Blue Spire'
- PI- Pittosporum tobira 'Nana'
- SC- Salvia 'Christine Yeo'
- SH- Salvia microphylla "Hot Lips"
- SJ- Salvia xjamensis
- SW- Salvia greggii 'WHITE'
- WE- Westringia fruticosa

C:\Users\Anna\greeneffect Paisajistas\GreenEffect - Documentos\3-PROJECTES\24-10-SABADELL (Ronda Collsalarca)\2-DWG\10.A.4_PROPOSTA_ARBUSTIVA.dwg

CLIENTS: Ajuntament de Sabadell — Àrea d'urbanisme, desenvolupament sostenible i seguretat

TITOL DEL PROJECTE: PROJECTE DE REURBANITZACIÓ RONDA COLLSALARCA

DATA: FEBRER 2025

REDACCIÓ DEL PROJECTE:
ANTONI SERRA MONTÉ, ARQUITECTE
Coordinador de l'Àrea d'Urbanisme, Desenvolupament Sostenible, i Seguretat
ROSA M. FOLCH VÁZQUEZ, ARQ. TÈCNICA
SBS SIMON I BLANCO SL
LOLA SIMÓN PLAZA · MARIA BLANCO BARGALLÓ · LUCIA ANTÓN · ANNA TERRICABRAS GENÍS
GREEN EFFECT

ESCALES:
A1: 1/1250
A3: 1/2500
ORIGINALS EN A3
0 25 50
GRÀFIQUES

NOM DEL PLÀNOL: PROPOSTA
PROPOSTA ARBUSTIVA

PLÀNOL NÚM. 10.A.4
1 DE 7

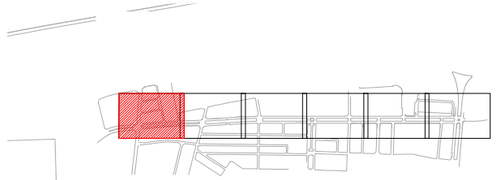

LLEGENDA

LÍMIT ÀMBIT D'ACTUACIÓ

PLANTA PARTERRES

PLANTA VORERA OMBRA
- LG-Liriope muscari 'GOLD BANDED'
- LB-Liriope muscari 'BIG BLUE'
- LR-Liriope muscari 'ROYAL PURPLE'
- LS-Liriope muscari 'SILVER DRAGON'
- LW-Liriope muscari 'MONROE WHITE'
- PL-Polystichum tsus-simense

PLANTA VORERA SOL
- LI-Libertia ixioides
- BF-Bulbine frutescens
- BH-Bulbine 'HALLMARK'
- TV-Tulbaghia violacea

PLANTA PASSEIG CENTRAL, PLAÇA I JARDINS
- AB-Abelia xgrandiflora
- AP-Abelia xgrandiflora 'Postrata'
- EU-Euryops pectinatus 'Virides'
- GA- Gaura lindheimeri
- HE- Hedera helix
- LA-Lavandula angustifolia
- MY- Myrtus communis 'Compacta'
- PA- Perovskia atriplicifolia 'Blue Spire'
- PI- Pittosporum tobira 'Nana'
- SC- Salvia 'Christine Yeo'
- SH- Salvia microphylla "Hot Lips"
- SJ- Salvia xjamensis
- SW- Salvia greggii 'WHITE'
- WE- Westringia fruticosa

C:\Users\Anna\greeneffect Paisajistas\GreenEffect - Documentos\3-PROJECTES\24-10-SABADELL (Ronda Collsalarca)\2-DWG\10.A.4_PROPOSTA_ARBUSTIVA.dwg

CLIENTS: Ajuntament de Sabadell — Àrea d'urbanisme, desenvolupament sostenible i seguretat

TITOL DEL PROJECTE: PROJECTE DE REURBANITZACIÓ RONDA COLLSALARCA

DATA: FEBRER 2025

ANTONI SERRA MONTÉ, ARQUITECTE
Coordinador de l'Àrea d'Urbanisme, Desenvolupament Sostenible, i Seguretat
ROSA M. FOLCH VÁZQUEZ, ARQ. TÈCNICA

REDACCIÓ DEL PROJECTE: SBS SIMON I BLANCO SL — LOLA SIMÓN PLAZA, MARIA BLANCO BARGALLÓ, LUCIA ANTÓN, ANNA TERRICABRAS GENÍS — GREEN EFFECT

ESCALES: A1: 1/250 — A3: 1/500 — ORIGINALS EN A3 — 0 5 10 GRÀFIQUES

NOM DEL PLÀNOL: PROPOSTA — PROPOSTA ARBUSTIVA

PLÀNOL NÚM. 10.A.4 — 2 DE 7

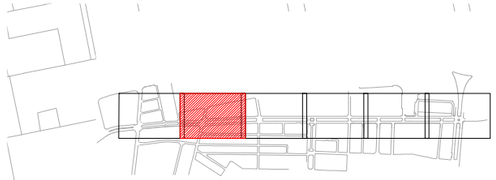

LLEGENDA

LÍMIT ÀMBIT D'ACTUACIÓ

PLANTA PARTERRES

PLANTA VORERA OMBRA
- LG-Liriope muscari 'GOLD BANDED'
- LB-Liriope muscari 'BIG BLUE'
- LR-Liriope muscari 'ROYAL PURPLE'
- LS-Liriope muscari 'SILVER DRAGON'
- LW-Liriope muscari 'MONROE WHITE'
- PL-Polystichum tsus-simense

PLANTA VORERA SOL
- LI-Libertia ixioides
- BF-Bulbine frutescens
- BH-Bulbine 'HALLMARK'
- TV-Tulbaghia violacea

PLANTA PASSEIG CENTRAL, PLAÇA I JARDINS
- AB-Abelia xgrandiflora
- AP-Abelia xgrandiflora 'Postrata'
- EU-Euryops pectinatus 'Virides'
- GA- Gaura lindheimeri
- HE- Hedera helix
- LA-Lavandula angustifolia
- MY- Myrtus communis 'Compacta'
- PA- Perovskia atriplicifolia 'Blue Spire'
- PI- Pittosporum tobira 'Nana'
- SC- Salvia 'Christine Yeo'
- SH- Salvia microphylla "Hot Lips"
- SJ- Salvia xjamensis
- SW- Salvia greggii 'WHITE'
- WE- Westringia fruticosa

CARRER DE LA LLANERA

CARRER DE LA LLANERA

C:\Users\Anna\greeneffect Paisajistas\GreenEffect - Documentos\3-PROJECTES\24-10-SABADELL (Ronda Collsalarca)\2-DWG\10.A.4_PROPOSTA_ARBUSTIVA.dwg

CLIENTS: Ajuntament de Sabadell — Àrea d'urbanisme, desenvolupament sostenible i seguretat	**TITOL DEL PROJECTE:** PROJECTE DE REURBANITZACIÓ RONDA COLLSALARCA	**DATA:** FEBRER 2025	**REDACCIÓ DEL PROJECTE:** ANTONI SERRA MONTÉ, ARQUITECTE Coordinador de l'Àrea d'Urbanisme, Desenvolupament Sostenible, i Seguretat; ROSA M. FOLCH VÁZQUEZ, ARQ. TÈCNICA — SBS SIMON I BLANCO SL — LOLA SIMÓN PLAZA, MARIA BLANCO BARGALLÓ, LÚCIA ANTÓN, ANNA TERRICABRAS GENÍS — GREEN EFFECT	**ESCALES:** A1: 1/250; A3: 1/500; ORIGINALS EN A3; 0 5 10; GRÀFIQUES	**NOM DEL PLÀNOL:** PROPOSTA PROPOSTA ARBUSTIVA	**PLÀNOL NÚM.** 10.A.4 3 DE 7	

PLAÇA PAU TRULLA

CARRER DE CORONES

CARRER DEL BENASC

CAMP DE FUTBOL MUNICIPAL CAN ORIAC

CARRER LLUÇANÈS

CARRER DE BOÍ

LLEGENDA

LÍMIT ÀMBIT D'ACTUACIÓ

PLANTA PARTERRES

PLANTA VORERA OMBRA
- LG-Liriope muscari 'GOLD BANDED'
- LB-Liriope muscari 'BIG BLUE'
- LR-Liriope muscari 'ROYAL PURPLE'
- LS-Liriope muscari 'SILVER DRAGON'
- LW-Liriope muscari 'MONROE WHITE'
- PL-Polystichum tsus-simense

PLANTA VORERA SOL
- LI-Libertia ixioides
- BF-Bulbine frutescens
- BH-Bulbine 'HALLMARK'
- TV-Tulbaghia violacea

PLANTA PASSEIG CENTRAL, PLAÇA I JARDINS
- AB-Abelia xgrandiflora
- AP-Abelia xgrandiflora 'Postrata'
- EU-Euryops pectinatus 'Virides'
- GA- Gaura lindheimeri
- HE- Hedera helix
- LA-Lavandula angustifolia
- MY- Myrtus communis 'Compacta'
- PA- Perovskia atriplicifolia 'Blue Spire'
- PI- Pittosporum tobira 'Nana'
- SC- Salvia 'Christine Yeo'
- SH- Salvia microphylla "Hot Lips"
- SJ- Salvia xjamensis
- SW- Salvia greggii 'WHITE'
- WE- Westringia fruticosa

C:\Users\Anna\greeneffect Paisajistas\GreenEffect - Documentos\3-PROJECTES\24-10-SABADELL (Ronda Collsalarca)\2-DWG\10.A.4_PROPOSTA_ARBUSTIVA.dwg

CLIENTS: Ajuntament de Sabadell — Àrea d'urbanisme, desenvolupament sostenible i seguretat

TITOL DEL PROJECTE: PROJECTE DE REURBANITZACIÓ RONDA COLLSALARCA

DATA: FEBRER 2025

ANTONI SERRA MONTÉ. ARQUITECTE
Coordinador de l'Àrea d'Urbanisme, Desenvolupament Sostenible, i Seguretat
ROSA M. FOLCH VÁZQUEZ, ARQ. TÈCNICA

REDACCIÓ DEL PROJECTE: SBS SIMON I BLANCO SL — LOLA SIMÓN PLAZA, MARIA BLANCO BARGALLÓ, LÚCIA ANTÓN, ANNA TERRICABRAS GENÍS — GREEN EFFECT

ESCALES: A1: 1/250 — A3: 1/500 — ORIGINALS EN A3 — 0 5 10 GRÀFIQUES

NOM DEL PLÀNOL: PROPOSTA — PROPOSTA ARBUSTIVA

PLÀNOL NÚM. 10.A.4 — 4 DE 7

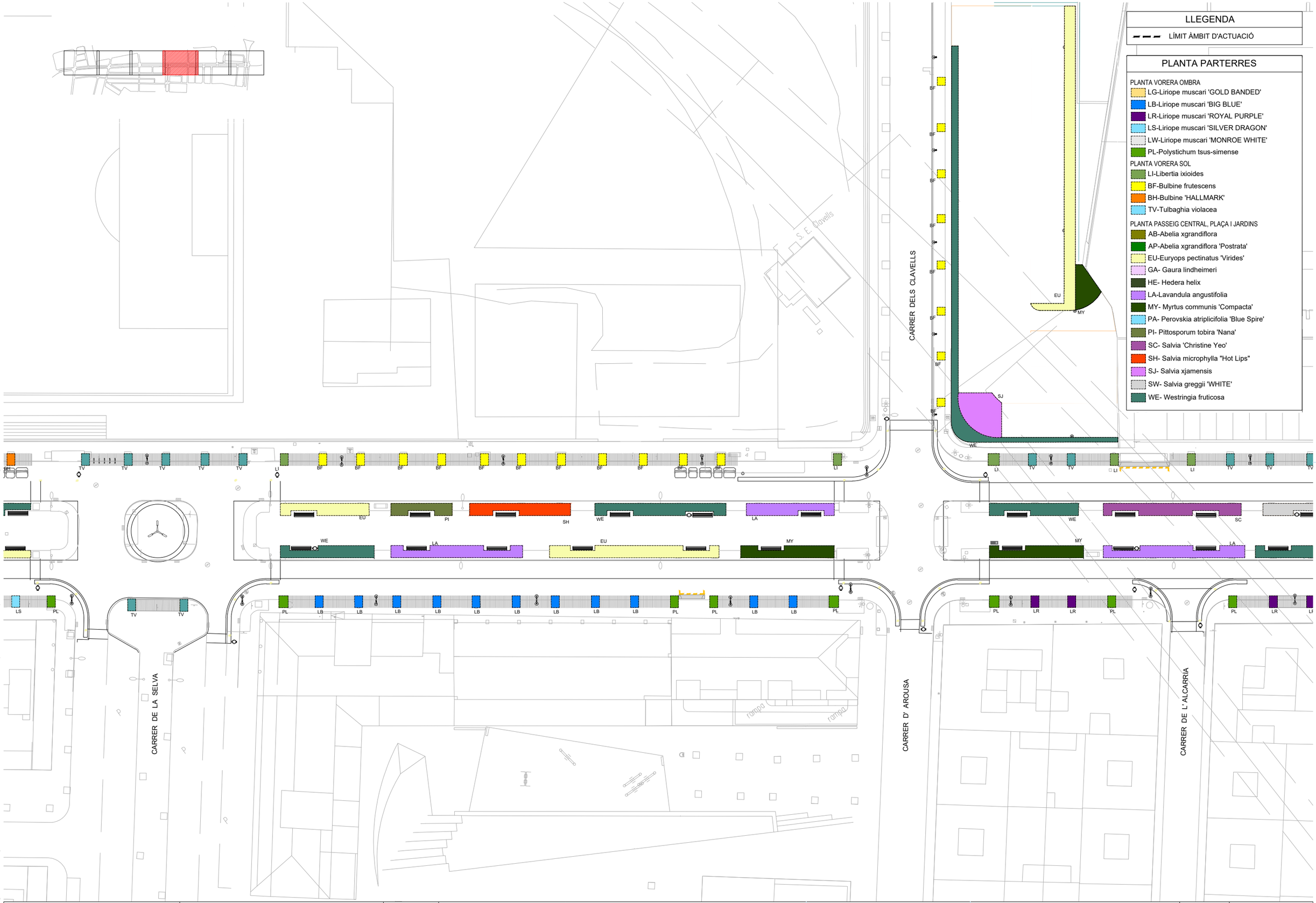

C:\Users\Anna\greeneffect Paisajista\GreenEffect - Documentos\3-PROJECTES\24-10-SABADELL (Ronda Collsalarca)\2-DWG\10.A.4 PROPOSTA ARBUSTIVA.dwg

CLIENTS: Ajuntament de Sabadell — Àrea d'urbanisme, desenvolupament sostenible i seguretat	**TITOL DEL PROJECTE:** PROJECTE DE REURBANITZACIÓ RONDA COLLSALARCA	**DATA:** FEBRER 2025	**REDACCIÓ DEL PROJECTE:** ANTONI SERRA MONTÉ, ARQUITECTE. Coordinador de l'Àrea d'Urbanisme, Desenvolupament Sostenible, i Seguretat. ROSA M. FOLCH VÁZQUEZ, ARQ. TÈCNICA. SBS SIMON I BLANCO SL. LOLA SIMÓN PLAZA, MARIA BLANCO BARGALLÓ, LÚCIA ANTÓN, ANNA TERRICABRAS GENÍS. GREEN EFFECT	**ESCALES:** A1: 1/250, A3: 1/500, ORIGINALS EN A3. 0 5 10 GRÀFIQUES	**NOM DEL PLÀNOL:** PROPOSTA, PROPOSTA ARBUSTIVA	**PLÀNOL NÚM.** 10.A.4, 5 DE 7	

LLEGENDA

LÍMIT ÀMBIT D'ACTUACIÓ

PLANTA PARTERRES

PLANTA VORERA OMBRA
- LG-Liriope muscari 'GOLD BANDED'
- LB-Liriope muscari 'BIG BLUE'
- LR-Liriope muscari 'ROYAL PURPLE'
- LS-Liriope muscari 'SILVER DRAGON'
- LW-Liriope muscari 'MONROE WHITE'
- PL-Polystichum tsus-simense

PLANTA VORERA SOL
- LI-Libertia ixioides
- BF-Bulbine frutescens
- BH-Bulbine 'HALLMARK'
- TV-Tulbaghia violacea

PLANTA PASSEIG CENTRAL, PLAÇA I JARDINS
- AB-Abelia xgrandiflora
- AP-Abelia xgrandiflora 'Postrata'
- EU-Euryops pectinatus 'Virides'
- GA- Gaura lindheimeri
- HE- Hedera helix
- LA-Lavandula angustifolia
- MY- Myrtus communis 'Compacta'
- PA- Perovskia atriplicifolia 'Blue Spire'
- PI- Pittosporum tobira 'Nana'
- SC- Salvia 'Christine Yeo'
- SH- Salvia microphylla "Hot Lips"
- SJ- Salvia xjamensis
- SW- Salvia greggii 'WHITE'
- WE- Westringia fruticosa

PAVELLÓ SABADELL NORD

217,5 217,5

RONDA DE NAVACERRADA

PASSATGE DE GUANTA

CARRER DE VALÈNCIA

PLAÇA DE JOSEP ROSELL

C:\Users\Anna\greeneffect Paisatgistes\GreenEffect - Documentos\3-PROJECTES\24-10-SABADELL (Ronda Collsalarca)\2-DWG\10.A.4 PROPOSTA ARBUSTIVA.dwg

CLIENTS: Ajuntament de Sabadell — Àrea d'urbanisme, desenvolupament sostenible i seguretat	**TITOL DEL PROJECTE:** PROJECTE DE REURBANITZACIÓ RONDA COLLSALARCA	**DATA:** FEBRER 2025	**REDACCIÓ DEL PROJECTE:** ANTONI SERRA MONTÉ, ARQUITECTE. Coordinador de l'Àrea d'Urbanisme, Desenvolupament Sostenible, i Seguretat. ROSA M. FOLCH VÁZQUEZ, ARQ. TÈCNICA. SIMON I BLANCO SL. LOLA SIMÓN PLAZA, MARIA BLANCO BARGALLÓ, LUCIA ANTÓN, ANNA TERRICABRAS GENÍS	**ESCALES:** A1: 1/250, A3: 1/500, ORIGINALS EN A3. 0 5 10 GRÀFIQUES	**NOM DEL PLÀNOL:** PROPOSTA, PROPOSTA ARBUSTIVA	**PLÀNOL NÚM.** 10.A.4, 6 DE 7	



LLEGENDA

LÍMIT ÀMBIT D'ACTUACIÓ

PLANTA PARTERRES

PLANTA VORERA OMBRA
- LG-Liriope muscari 'GOLD BANDED'
- LB-Liriope muscari 'BIG BLUE'
- LR-Liriope muscari 'ROYAL PURPLE'
- LS-Liriope muscari 'SILVER DRAGON'
- LW-Liriope muscari 'MONROE WHITE'
- PL-Polystichum tsus-simense

PLANTA VORERA SOL
- LI-Libertia ixioides
- BF-Bulbine frutescens
- BH-Bulbine 'HALLMARK'
- TV-Tulbaghia violacea

PLANTA PASSEIG CENTRAL, PLAÇA I JARDINS
- AB-Abelia xgrandiflora
- AP-Abelia xgrandiflora 'Postrata'
- EU-Euryops pectinatus 'Virides'
- GA- Gaura lindheimeri
- HE- Hedera helix
- LA-Lavandula angustifolia
- MY- Myrtus communis 'Compacta'
- PA- Perovskia atriplicifolia 'Blue Spire'
- PI- Pittosporum tobira 'Nana'
- SC- Salvia 'Christine Yeo'
- SH- Salvia microphylla "Hot Lips"
- SJ- Salvia xjamensis
- SW- Salvia greggii 'WHITE'
- WE- Westringia fruticosa

C:\Users\Anna\greeneffect Paisajistas\GreenEffect - Documentos\3-PROJECTES\24-10-SABADELL (Ronda Collsalarca)\2-DWG\10.A.4. PROPOSTA_ARBUSTIVA.dwg

CLIENTS: Ajuntament de Sabadell — Àrea d'urbanisme, desenvolupament sostenible i seguretat

TITOL DEL PROJECTE: PROJECTE DE REURBANITZACIÓ RONDA COLLSALARCA

DATA: FEBRER 2025

REDACCIÓ DEL PROJECTE:
ANTONI SERRA MONTÉ, ARQUITECTE
Coordinador de l'Àrea d'Urbanisme, Desenvolupament Sostenible, i Seguretat
ROSA M. FOLCH VÁZQUEZ, ARQ. TÈCNICA
SBS SIMON I BLANCO SL
LOLA SIMÓN PLAZA · MARIA BLANCO BARGALLÓ · LÚCIA ANTÓN · ANNA TERRICABRAS GENÍS
GREEN EFFECT

ESCALES:
A1: 1/250
A3: 1/500
ORIGINALS EN A3
0 5 10
GRÀFIQUES

NOM DEL PLÀNOL: PROPOSTA
PROPOSTA ARBUSTIVA

PLÀNOL NÚM. 10.A.4
7 DE 7



LLEGENDA

- LÍMIT ÀMBIT D'ACTUACIÓ

SISTEMA DE REG

- XARXA PRIMÀRIA DE REG TUB PEBD Ø90mm PN 10atm
- XARXA SECUNDÀRIA DE REG PARTERRES TUB PEBD Ø50mm PN 10atm
- XARXA SECUNDÀRIA DE REG PARTERRES TUB PEBD Ø40mm PN 10atm
- XARXA SECUNDÀRIA DE REG PARTERRES TUB PEBD Ø32mm PN 10atm
- XARXA SECUNDÀRIA DE REG ARBRAT TUB PEBD Ø40mm PN 10atm
- XARXA SECUNDÀRIA DE REG ARBRAT TUB PEBD Ø20mm PN 10atm
- XARXA DE TUB DEGOTEIG Ø16mm AMB GOTERS CADA 40cm
- ANELL OBERT DEGOTADORS INSERITS c/30cm, 7ut de 3,5l/h PE Ø16mm 4atm, AUTO-COMPENSANT PER REG D'ARBRAT, AMB TUB DREN Ø50mm
- PERICÓ 60x60x60cm CONTROL SECTORIAL AMB FILTRE I REGULADOR DE PRESSIÓ. PERICÓ DOBLE 120X60X60 cm
- PERICÓ40x40x40cm AMB VÀLVULA DESCÀRREGA MANUAL (CONNETADA A DESGUÀS)
- VALVULA ANTIDRENATGE
- PERICÓ PAS 60x60x60cm PER REGISTRE
- INSTAL·LACIÓ ELÈCTRICA 1000V CABLEJAT SECCIÓ 2,5mm² A CORRUGAT Ø63mm
- ARQUETA CONNEXIÓ AMB INSTAL·LACIÓ DE REG DEL PARC DEL NORD
- ARMARI AMB PROGRMADOR
- SECTORS

LA XARXA DE REG, SOTA PAVIMENT DUR, ANIRÀ ENFUNDADA DINS D'UN CORRUGAT DEL DOBLE DE DIÀMETRE DEL TUB DE REG: CANONADES DE 75 I 63MM DINS DE CORRUGATS DE 160MM, CANONADES DE 50MM DINS DE 125MM, CANONADES DE 40MM DINS DE 110MM I CABLEJAT DINS DE 63MM

C:\Users\Anna\greeneffect Paisajistas\GreenEffect - Documentos\3-PROJECTES\24-10-SABADELL (Ronda Collsalarca)\2-DWG\10.B.1_PLANTA_REG.dwg

CLIENTS: Ajuntament de Sabadell — Àrea d'urbanisme, desenvolupament sostenible i seguretat

TITOL DEL PROJECTE: PROJECTE DE REURBANITZACIÓ RONDA COLLSALARCA

DATA: FEBRER 2025

REDACCIÓ DEL PROJECTE:
ANTONI SERRA MONTÉ, ARQUITECTE
Coordinador de l'Àrea d'Urbanisme, Desenvolupament Sostenible, i Seguretat
ROSA M. FOLCH VÁZQUEZ, ARQ. TÈCNICA
SBS SIMON I BLANCO SL
LOLA SIMÓN PLAZA · MARIA BLANCO BARGALLÓ · LUCIA ANTÓN · ANNA TERRICABRAS GENÍS
GREEN EFFECT

ESCALES:
A1: 1/1250
A3: 1/2500
ORIGINALS EN A3
0 25 50
GRÀFIQUES

NOM DEL PLÀNOL: PROPOSTA PLANTA REG

PLÀNOL NÚM. 10.B.1
1 DE 7

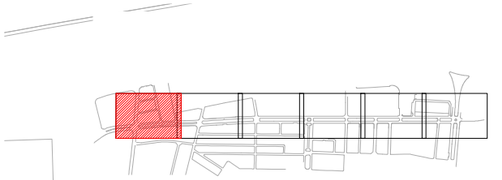

LLEGENDA

- LÍMIT ÀMBIT D'ACTUACIÓ

SISTEMA DE REG

- XARXA PRIMÀRIA DE REG TUB PEBD Ø90mm PN 10atm
- XARXA SECUNDÀRIA DE REG PARTERRES TUB PEBD Ø50mm PN 10atm
- XARXA SECUNDÀRIA DE REG PARTERRES TUB PEBD Ø40mm PN 10atm
- XARXA SECUNDÀRIA DE REG PARTERRES TUB PEBD Ø32mm PN 10atm
- XARXA SECUNDÀRIA DE REG ARBRAT TUB PEBD Ø40mm PN 10atm
- XARXA SECUNDÀRIA DE REG ARBRAT TUB PEBD Ø20mm PN 10atm
- XARXA DE TUB DEGOTEIG Ø16mm AMB GOTERS CADA 40cm
- ANELL OBERT DEGOTADORS INSERITS c/30cm, 7ut de 3,5l/h PE Ø16mm 4atm, AUTO-COMPENSANT PER REG D'ARBRAT, AMB TUB DREN Ø50mm
- PERICÓ 60x60x60cm CONTROL SECTORIAL AMB FILTRE I REGULADOR DE PRESSIÓ. PERICÓ DOBLE 120X60X60 cm
- PERICÓ40x40x40cm AMB VÀLVULA DESCÀRREGA MANUAL (CONNETADA A DESGUÀS)
- VALVULA ANTIDRENATGE
- PERICÓ PAS 60x60x60cm PER REGISTRE
- INSTAL·LACIÓ ELÈCTRICA 1000V CABLEJAT SECCIÓ 2,5mm² A CORRUGAT Ø63mm
- ARQUETA CONNEXIÓ AMB INSTAL·LACIÓ DE REG DEL PARC DEL NORD
- ARMARI AMB PROGRMADOR
- SECTORS

LA XARXA DE REG, SOTA PAVIMENT DUR, ANIRÀ ENFUNDADA DINS D'UN CORRUGAT DEL DOBLE DE DIÀMETRE DEL TUB DE REG: CANONADES DE 75 I 63MM DINS DE CORRUGATS DE 160MM, CANONADES DE 50MM DINS DE 125MM, CANONADES DE 40MM DINS DE 110MM I CABLEJAT DINS DE 63MM

C:\Users\Anna\greeneffect Paisajistas\GreenEffect - Documentos\3-PROJECTES\24-10-SABADELL (Ronda Collsalarca)\2-DWG\10.B.1_PLANTA_REG.dwg

CLIENTS: Ajuntament de Sabadell — Àrea d'urbanisme, desenvolupament sostenible i seguretat

TITOL DEL PROJECTE: PROJECTE DE REURBANITZACIÓ RONDA COLLSALARCA

DATA: FEBRER 2025

REDACCIÓ DEL PROJECTE:
ANTONI SERRA MONTÉ, ARQUITECTE
Coordinador de l'Àrea d'Urbanisme, Desenvolupament Sostenible, i Seguretat
ROSA M. FOLCH VÁZQUEZ, ARQ. TÈCNICA
SBS SIMON I BLANCO SL
LOLA SIMÓN PLAZA · MARIA BLANCO BARGALLÓ · LÚCIA ANTÓN · ANNA TERRICABRAS GENÍS
GREEN EFFECT

ESCALES:
A1: 1/250
A3: 1/500
ORIGINALS EN A3
0 5 10
GRÀFIQUES

NOM DEL PLÀNOL: PROPOSTA PLANTA REG

PLÀNOL NÚM. 10.B.1
2 DE 7

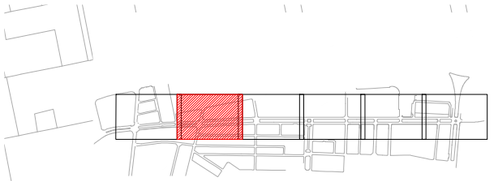

LLEGENDA

- LÍMIT ÀMBIT D'ACTUACIÓ

SISTEMA DE REG

- XARXA PRIMÀRIA DE REG TUB PEBD Ø90mm PN 10atm
- XARXA SECUNDÀRIA DE REG PARTERRES TUB PEBD Ø50mm PN 10atm
- XARXA SECUNDÀRIA DE REG PARTERRES TUB PEBD Ø40mm PN 10atm
- XARXA SECUNDÀRIA DE REG PARTERRES TUB PEBD Ø32mm PN 10atm
- XARXA SECUNDÀRIA DE REG ARBRAT TUB PEBD Ø40mm PN 10atm
- XARXA SECUNDÀRIA DE REG ARBRAT TUB PEBD Ø20mm PN 10atm
- XARXA DE TUB DEGOTEIG Ø16mm AMB GOTERS CADA 40cm
- ANELL OBERT DEGOTADORS INSERITS c/30cm, 7ut de 3,5l/h PE Ø16mm 4atm, AUTO-COMPENSANT PER REG D'ARBRAT, AMB TUB DREN Ø50mm
- PERICÓ 60x60x60cm CONTROL SECTORIAL AMB FILTRE I REGULADOR DE PRESSIÓ. PERICÓ DOBLE 120X60X60 cm
- PERICÓ40x40x40cm AMB VÀLVULA DESCÀRREGA MANUAL (CONNETADA A DESGUÀS)
- VALVULA ANTIDRENATGE
- PERICÓ PAS 60x60x60cm PER REGISTRE
- INSTAL·LACIÓ ELÈCTRICA 1000V CABLEJAT SECCIÓ 2,5mm² A CORRUGAT Ø63mm
- ARQUETA CONNEXIÓ AMB INSTAL·LACIÓ DE REG DEL PARC DEL NORD
- ARMARI AMB PROGRMADOR
- SECTORS

LA XARXA DE REG, SOTA PAVIMENT DUR, ANIRÀ ENFUNDADA DINS D'UN CORRUGAT DEL DOBLE DE DIÀMETRE DEL TUB DE REG: CANONADES DE 75 I 63MM DINS DE CORRUGATS DE 160MM, CANONADES DE 50MM DINS DE 125MM, CANONADES DE 40MM DINS DE 110MM I CABLEJAT DINS DE 63MM

C:\Users\Anna\greeneffect Paisajistas\GreenEffect - Documentos\3-PROJECTES\24-10-SABADELL (Ronda Collsalarca)\2-DWG\10.B.1_PLANTA_REG.dwg

CLIENTS:	TITOL DEL PROJECTE:	DATA:	REDACCIÓ DEL PROJECTE:	ESCALES:	NOM DEL PLÀNOL:	PLÀNOL NÚM.
Ajuntament de Sabadell — Àrea d'urbanisme, desenvolupament sostenible i seguretat	PROJECTE DE REURBANITZACIÓ RONDA COLLSALARCA	FEBRER 2025	ANTONI SERRA MONTÉ, ARQUITECTE. Coordinador de l'Àrea d'Urbanisme, Desenvolupament Sostenible, i Seguretat. ROSA M. FOLCH VÁZQUEZ, ARQ. TÈCNICA. SBS SIMON I BLANCO SL. LOLA SIMÓN PLAZA, MARIA BLANCO BARGALLÓ, LÚCIA ANTÓN, ANNA TERRICABRAS GENÍS. GREEN EFFECT	A1: 1/250 · A3: 1/500 · ORIGINALS EN A3 · 0 5 10 GRÀFIQUES	PROPOSTA PLANTA REG	10.B.1 3 DE 7

LLEGENDA

- LÍMIT ÀMBIT D'ACTUACIÓ

SISTEMA DE REG

- XARXA PRIMÀRIA DE REG TUB PEBD Ø90mm PN 10atm
- XARXA SECUNDÀRIA DE REG PARTERRES TUB PEBD Ø50mm PN 10atm
- XARXA SECUNDÀRIA DE REG PARTERRES TUB PEBD Ø40mm PN 10atm
- XARXA SECUNDÀRIA DE REG PARTERRES TUB PEBD Ø32mm PN 10atm
- XARXA SECUNDÀRIA DE REG ARBRAT TUB PEBD Ø40mm PN 10atm
- XARXA SECUNDÀRIA DE REG ARBRAT TUB PEBD Ø20mm PN 10atm
- XARXA DE TUB DEGOTEIG Ø16mm AMB GOTERS CADA 40cm
- ANELL OBERT DEGOTADORS INSERITS c/30cm, 7ut de 3,5l/h PE Ø16mm 4atm, AUTO-COMPENSANT PER REG D'ARBRAT, AMB TUB DREN Ø50mm
- PERICÓ 60x60x60cm CONTROL SECTORIAL AMB FILTRE I REGULADOR DE PRESSIÓ. PERICÓ DOBLE 120X60X60 cm
- PERICÓ40x40x40cm AMB VÀLVULA DESCÀRREGA MANUAL (CONNETADA A DESGUÀS)
- VALVULA ANTIDRENATGE
- PERICÓ PAS 60x60x60cm PER REGISTRE
- INSTAL·LACIÓ ELÈCTRICA 1000V CABLEJAT SECCIÓ 2,5mm² A CORRUGAT Ø63mm
- ARQUETA CONNEXIÓ AMB INSTAL·LACIÓ DE REG DEL PARC DEL NORD
- ARMARI AMB PROGRMADOR
- SECTORS

LA XARXA DE REG, SOTA PAVIMENT DUR, ANIRÀ ENFUNDADA DINS D'UN CORRUGAT DEL DOBLE DE DIÀMETRE DEL TUB DE REG: CANONADES DE 75 I 63MM DINS DE CORRUGATS DE 160MM, CANONADES DE 50MM DINS DE 125MM, CANONADES DE 40MM DINS DE 110MM I CABLEJAT DINS DE 63MM

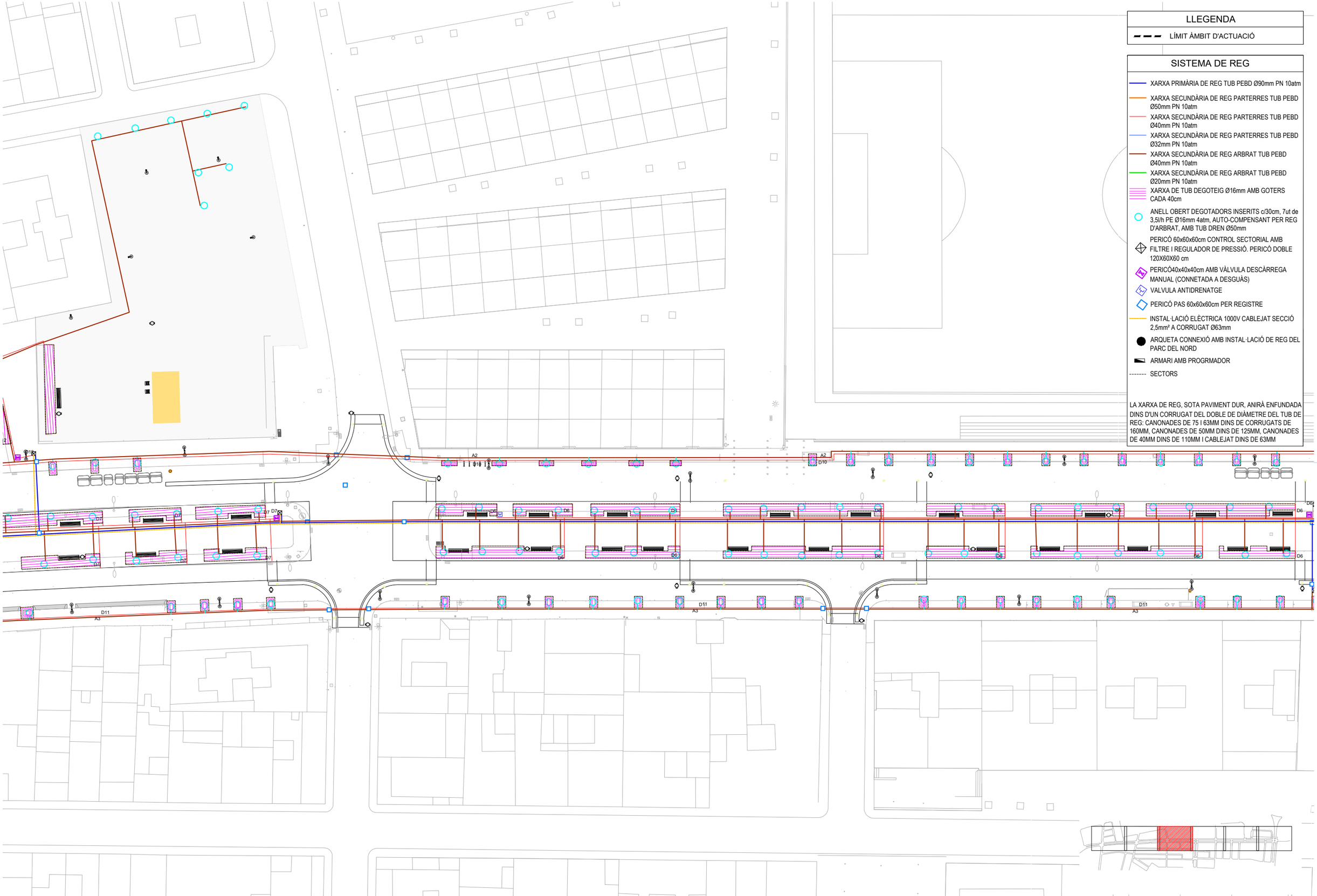

C:\Users\Anna\greeneffect Paisajistas\GreenEffect - Documentos\3-PROJECTES\24-10-SABADELL (Ronda Collsalarca)\2-DWG\10.B.1_PLANTA_REG.dwg

CLIENTS: Ajuntament de Sabadell — Àrea d'urbanisme, desenvolupament sostenible i seguretat	**TITOL DEL PROJECTE:** PROJECTE DE REURBANITZACIÓ RONDA COLLSALARCA	**DATA:** FEBRER 2025	ANTONI SERRA MONTÉ. ARQUITECTE Coordinador de l'Àrea d'Urbanisme, Desenvolupament Sostenible, i Seguretat ROSA M. FOLCH VÁZQUEZ, ARQ. TÈCNICA	**REDACCIÓ DEL PROJECTE:** SBS SIMON I BLANCO SL — LOLA SIMÓN PLAZA — MARIA BLANCO BARGALLÓ — LÚCIA ANTÓN — ANNA TERRICABRAS GENÍS	**ESCALES:** A1: 1/250 A3: 1/500 ORIGINALS EN A3 — 0 5 10 GRÀFIQUES	**NOM DEL PLÀNOL:** PROPOSTA PLANTA REG	**PLÀNOL NÚM.** 10.B.1 4 DE 7

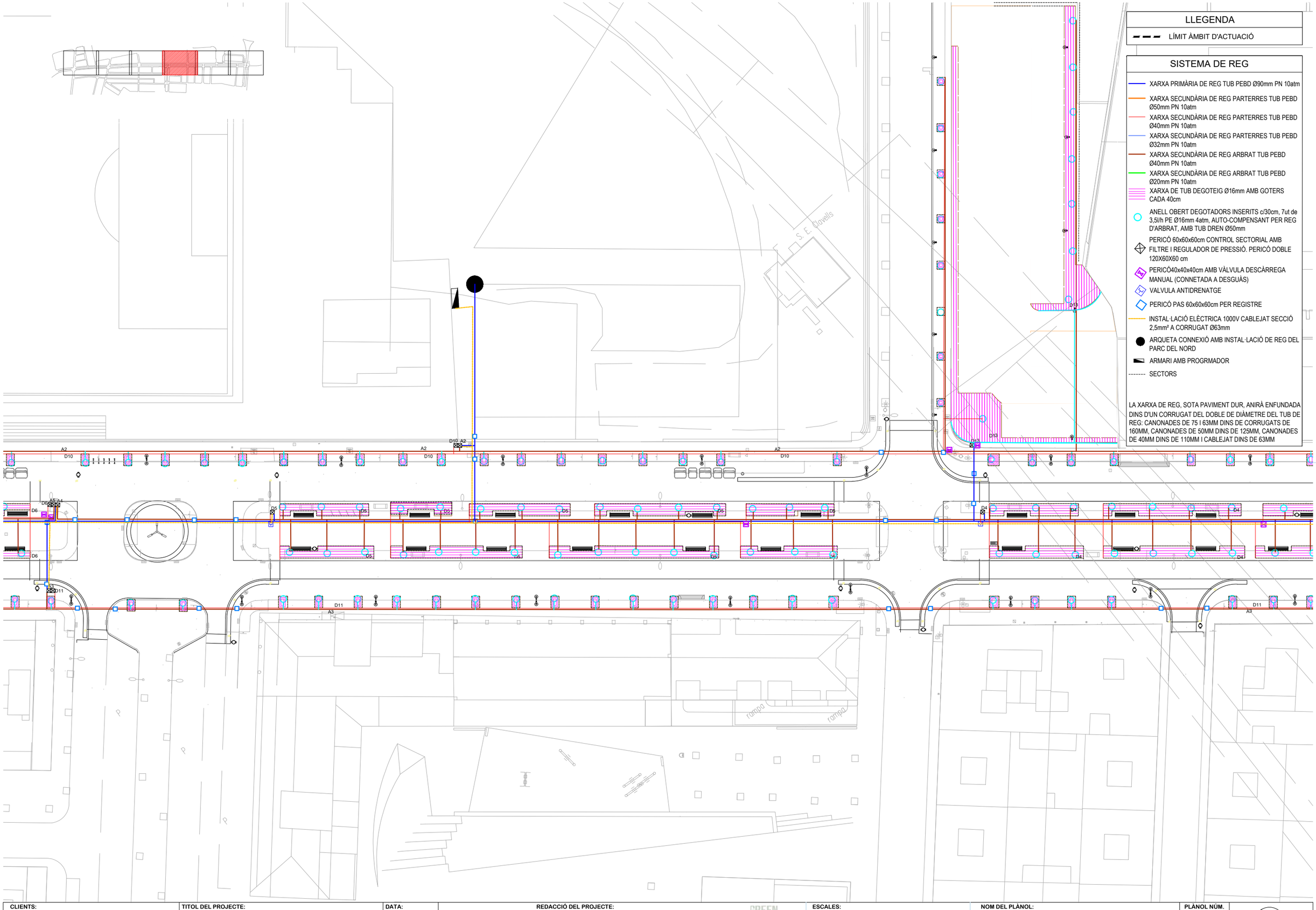

LLEGENDA

- LÍMIT ÀMBIT D'ACTUACIÓ

SISTEMA DE REG

- XARXA PRIMÀRIA DE REG TUB PEBD Ø90mm PN 10atm
- XARXA SECUNDÀRIA DE REG PARTERRES TUB PEBD Ø50mm PN 10atm
- XARXA SECUNDÀRIA DE REG PARTERRES TUB PEBD Ø40mm PN 10atm
- XARXA SECUNDÀRIA DE REG PARTERRES TUB PEBD Ø32mm PN 10atm
- XARXA SECUNDÀRIA DE REG ARBRAT TUB PEBD Ø40mm PN 10atm
- XARXA SECUNDÀRIA DE REG ARBRAT TUB PEBD Ø20mm PN 10atm
- XARXA DE TUB DEGOTEIG Ø16mm AMB GOTERS CADA 40cm
- ANELL OBERT DEGOTADORS INSERITS c/30cm, 7ut de 3,5l/h PE Ø16mm 4atm, AUTO-COMPENSANT PER REG D'ARBRAT, AMB TUB DREN Ø50mm
- PERICÓ 60x60x60cm CONTROL SECTORIAL AMB FILTRE I REGULADOR DE PRESSIÓ. PERICÓ DOBLE 120X60X60 cm
- PERICÓ40x40x40cm AMB VÀLVULA DESCÀRREGA MANUAL (CONNETADA A DESGUÀS)
- VALVULA ANTIDRENATGE
- PERICÓ PAS 60x60x60cm PER REGISTRE
- INSTAL·LACIÓ ELÈCTRICA 1000V CABLEJAT SECCIÓ 2,5mm² A CORRUGAT Ø63mm
- ARQUETA CONNEXIÓ AMB INSTAL·LACIÓ DE REG DEL PARC DEL NORD
- ARMARI AMB PROGRMADOR
- SECTORS

LA XARXA DE REG, SOTA PAVIMENT DUR, ANIRÀ ENFUNDADA DINS D'UN CORRUGAT DEL DOBLE DE DIÀMETRE DEL TUB DE REG: CANONADES DE 75 I 63MM DINS DE CORRUGATS DE 160MM, CANONADES DE 50MM DINS DE 125MM, CANONADES DE 40MM DINS DE 110MM I CABLEJAT DINS DE 63MM

C:\Users\Anna\greeneffect Paisajistas\GreenEffect - Documentos\3-PROJECTES\24-10-SABADELL (Ronda Collsalarca)\2-DWG\10.B.1_PLANTA_REG.dwg

CLIENTS: Ajuntament de Sabadell — Àrea d'urbanisme, desenvolupament sostenible i seguretat

TITOL DEL PROJECTE: PROJECTE DE REURBANITZACIÓ RONDA COLLSALARCA

DATA: FEBRER 2025

REDACCIÓ DEL PROJECTE:

ANTONI SERRA MONTÉ, ARQUITECTE
Coordinador de l'Àrea d'Urbanisme, Desenvolupament Sostenible, i Seguretat

ROSA M. FOLCH VÁZQUEZ, ARQ. TÈCNICA

SIMON I BLANCO SL

LOLA SIMÓN PLAZA · MARIA BLANCO BARGALLÓ · LUCIA ANTÓN · ANNA TERRICABRAS GENÍS

GREEN EFFECT

ESCALES:
A1: 1/250
A3: 1/500
ORIGINALS EN A3

0 5 10
GRÀFIQUES

NOM DEL PLÀNOL: PROPOSTA PLANTA REG

PLÀNOL NÚM. 10.B.1
5 DE 7

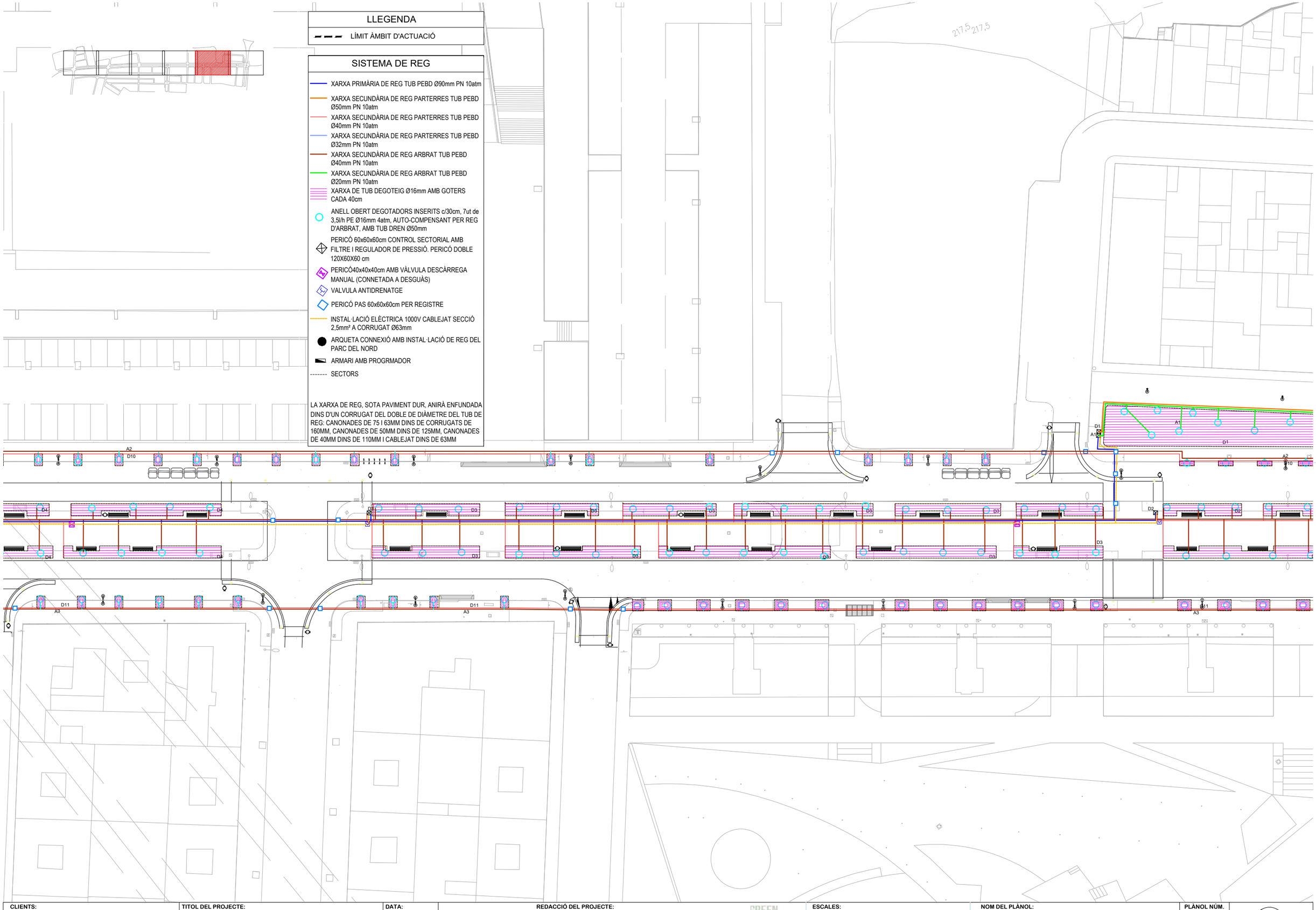

C:\Users\Anna\greeneffect Paisajistas\GreenEffect - Documentos\3-PROJECTES\24-10-SABADELL (Ronda Collsalarca)\2-DWG\10.B.1_PLANTA_REG.dwg

CLIENTS: Ajuntament de Sabadell — Àrea d'urbanisme, desenvolupament sostenible i seguretat	**TITOL DEL PROJECTE:** PROJECTE DE REURBANITZACIÓ RONDA COLLSALARCA	**DATA:** FEBRER 2025	**REDACCIÓ DEL PROJECTE:** ANTONI SERRA MONTÉ, ARQUITECTE Coordinador de l'Àrea d'Urbanisme, Desenvolupament Sostenible, i Seguretat ROSA M. FOLCH VÁZQUEZ, ARQ. TÈCNICA SIMON I BLANCO SL LOLA SIMÓN PLAZA · MARIA BLANCO BARGALLÓ · LUCIA ANTÓN · ANNA TERRICABRAS GENÍS	**ESCALES:** A1: 1/250 · A3: 1/500 · ORIGINALS EN A3 · 0 5 10 · GRÀFIQUES	**NOM DEL PLÀNOL:** PROPOSTA PLANTA REG	**PLÀNOL NÚM.** 10.B.1 · 6 DE 7	

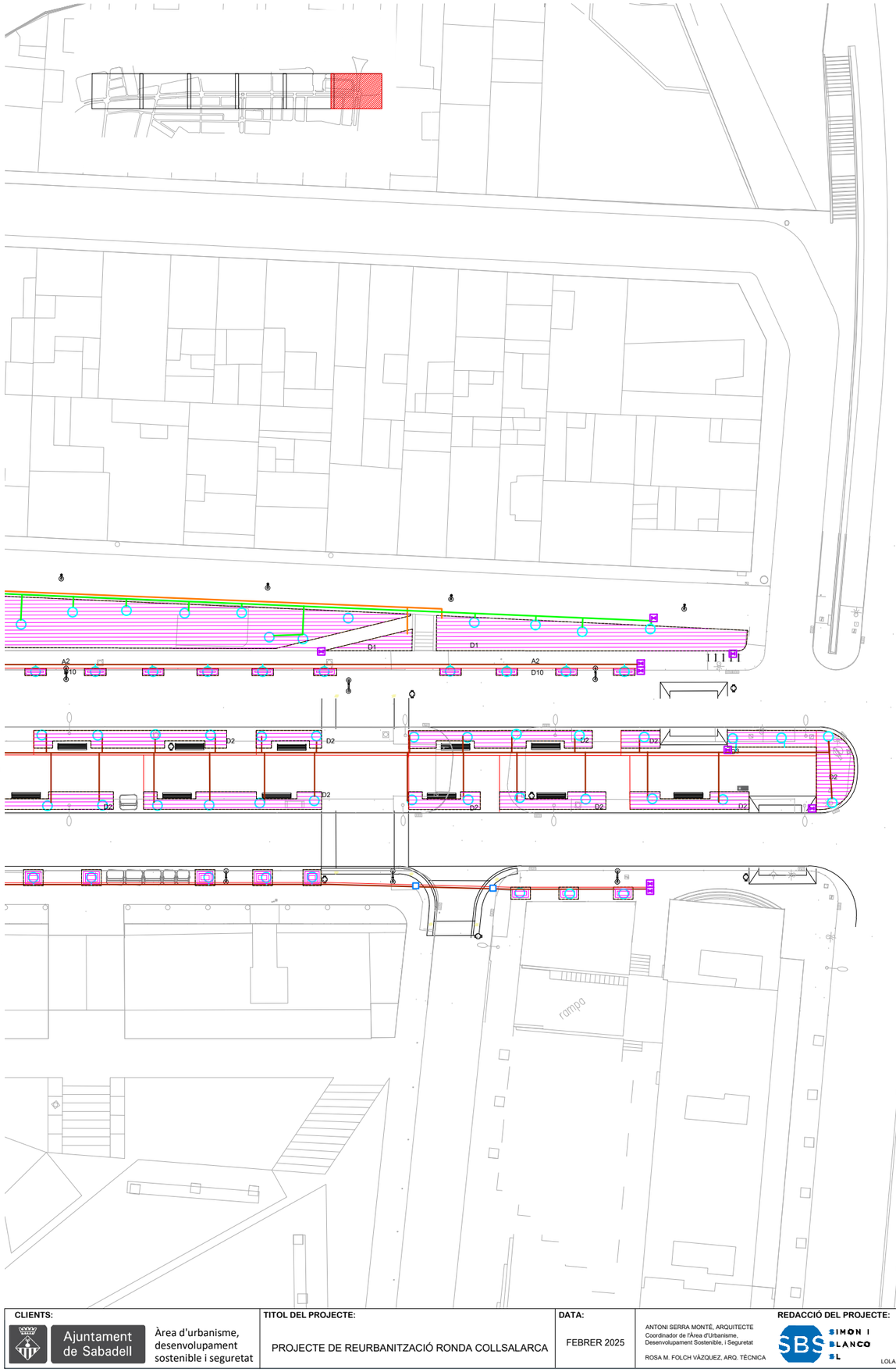

LLEGENDA

- LÍMIT ÀMBIT D'ACTUACIÓ

SISTEMA DE REG

- XARXA PRIMÀRIA DE REG TUB PEBD Ø90mm PN 10atm
- XARXA SECUNDÀRIA DE REG PARTERRES TUB PEBD Ø50mm PN 10atm
- XARXA SECUNDÀRIA DE REG PARTERRES TUB PEBD Ø40mm PN 10atm
- XARXA SECUNDÀRIA DE REG PARTERRES TUB PEBD Ø32mm PN 10atm
- XARXA SECUNDÀRIA DE REG ARBRAT TUB PEBD Ø40mm PN 10atm
- XARXA SECUNDÀRIA DE REG ARBRAT TUB PEBD Ø20mm PN 10atm
- XARXA DE TUB DEGOTEIG Ø16mm AMB GOTERS CADA 40cm
- ANELL OBERT DEGOTADORS INSERITS c/30cm, 7ut de 3,5l/h PE Ø16mm 4atm, AUTO-COMPENSANT PER REG D'ARBRAT, AMB TUB DREN Ø50mm
- PERICÓ 60x60x60cm CONTROL SECTORIAL AMB FILTRE I REGULADOR DE PRESSIÓ. PERICÓ DOBLE 120X60X60 cm
- PERICÓ40x40x40cm AMB VÀLVULA DESCÀRREGA MANUAL (CONNETADA A DESGUÀS)
- VALVULA ANTIDRENATGE
- PERICÓ PAS 60x60x60cm PER REGISTRE
- INSTAL·LACIÓ ELÈCTRICA 1000V CABLEJAT SECCIÓ 2,5mm² A CORRUGAT Ø63mm
- ARQUETA CONNEXIÓ AMB INSTAL·LACIÓ DE REG DEL PARC DEL NORD
- ARMARI AMB PROGRMADOR
- SECTORS

LA XARXA DE REG, SOTA PAVIMENT DUR, ANIRÀ ENFUNDADA DINS D'UN CORRUGAT DEL DOBLE DE DIÀMETRE DEL TUB DE REG: CANONADES DE 75 I 63MM DINS DE CORRUGATS DE 160MM, CANONADES DE 50MM DINS DE 125MM, CANONADES DE 40MM DINS DE 110MM I CABLEJAT DINS DE 63MM

C:\Users\Anna\greeneffect Paisatjista\GreenEffect - Documentos\3-PROJECTES\24-10-SABADELL (Ronda Collsalarca)\2-DWG\10.B.1_PLANTA_REG.dwg

CLIENTS: Ajuntament de Sabadell — Àrea d'urbanisme, desenvolupament sostenible i seguretat

TITOL DEL PROJECTE: PROJECTE DE REURBANITZACIÓ RONDA COLLSALARCA

DATA: FEBRER 2025

REDACCIÓ DEL PROJECTE:
ANTONI SERRA MONTÉ, ARQUITECTE
Coordinador de l'Àrea d'Urbanisme, Desenvolupament Sostenible, i Seguretat
ROSA M. FOLCH VÁZQUEZ, ARQ. TÉCNICA
SBS SIMON I BLANCO SL
LOLA SIMÓN PLAZA · MARIA BLANCO BARGALLÓ · LUCIA ANTÓN · ANNA TERRICABRAS GENÍS
GREEN EFFECT

ESCALES:
A1: 1/250
A3: 1/500
ORIGINALS EN A3
0 5 10
GRÀFIQUES

NOM DEL PLÀNOL: PROPOSTA PLANTA REG

PLÀNOL NÚM. 10.B.1
7 DE 7

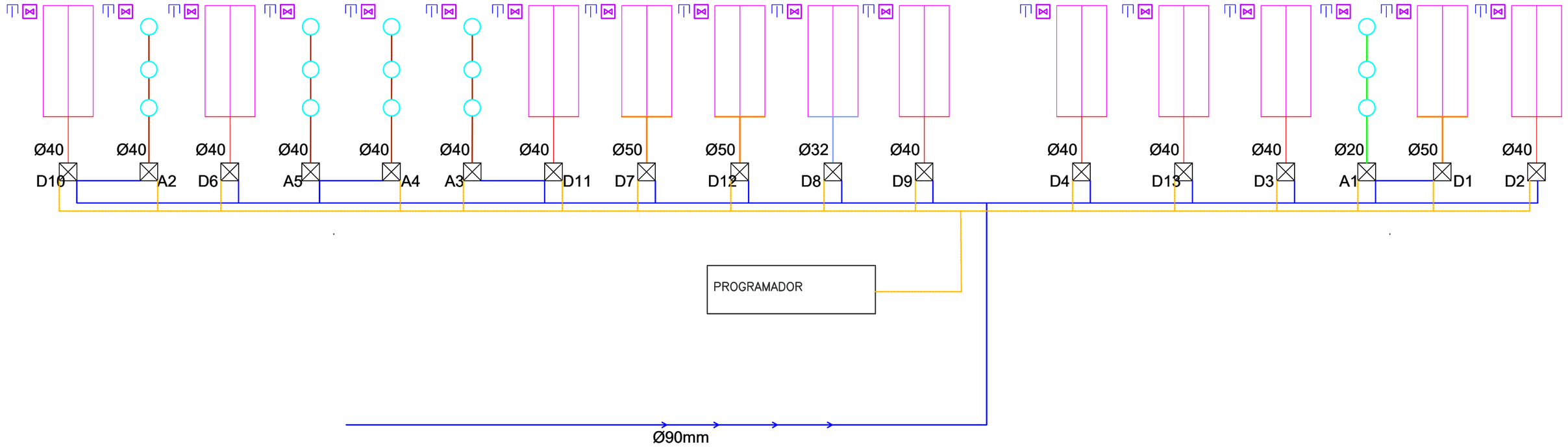

SECTOR	TIPUS	SUPERFÍCIE (m2)	UNITATS (anells)	PLUVIOMETRIA (l/m2.h)	CABAL (Lm2)	DIÀMETRE CANONADA (mm)	TEMPS DE REG (minuts)	CONUM (L/m2)
D1	Graella degoter 40x50 cm	393		11,5	4.520	50	30	2.260
A1	Anella		18	24,5	441	20	90	662
A2	Anella vorera nord		137	24,5	3.357	40	90	5.035
A3	Anella vorera sud		123	24,5	3.014	40	90	4.520
A4	Anella passeig		122	24,5	2.989	40	90	4.484
A5	Anella passeig		129	24,5	3.161	40	90	4.741
D2	Parterres passeig	252		11,5	2.898	40	30	1.449
D3	Parterres passeig	316		11,5	3.634	40	30	1.817
D4	Parterres passeig	185		11,5	2.128	40	30	1.064
D5	Parterres passeig	233		11,5	2.680	40	30	1.340
D6	Parterres passeig	329		11,5	3.784	40	30	1.892
D7	Parterres passeig	341		11,5	3.922	50	30	1.961
D8	Parterres passeig	142		11,5	1.633	32	30	817
D9	Parterres passeig	166		11,5	1.909	32	30	955
D10	Escocells vorera nord	249		11,5	2.864	40	30	1.432
D11	Escocells vorera sud	189		11,5	2.174	40	20	725
D12	Parterres plaça	394		11,5	4.531	50	30	2.266
D13	Parterres nou aparcament	220		11,5	2.530	40	30	1.265
18 SECTORS		**3409**			**52.164**		**830**	**38.680**
			529				**14 HORES**	

LLEGENDA

- LÍMIT ÀMBIT D'ACTUACIÓ

SISTEMA DE REG

- XARXA PRIMÀRIA DE REG TUB PEBD Ø90mm PN 10atm
- XARXA SECUNDÀRIA DE REG PARTERRES TUB PEBD Ø50mm PN 10atm
- XARXA SECUNDÀRIA DE REG PARTERRES TUB PEBD Ø40mm PN 10atm
- XARXA SECUNDÀRIA DE REG PARTERRES TUB PEBD Ø32mm PN 10atm
- XARXA SECUNDÀRIA DE REG ARBRAT TUB PEBD Ø40mm PN 10atm
- XARXA SECUNDÀRIA DE REG ARBRAT TUB PEBD Ø20mm PN 10atm
- XARXA DE TUB DEGOTEIG Ø16mm AMB GOTERS CADA 40cm
- ANELL OBERT DEGOTADORS INSERITS c/30cm, 7ut de 3,5l/h PE Ø16mm 4atm, AUTO-COMPENSANT PER REG D'ARBRAT, AMB TUB DREN Ø50mm
- PERICÓ 60x60x60cm CONTROL SECTORIAL AMB FILTRE I REGULADOR DE PRESSIÓ. PERICÓ DOBLE 120X60X60 cm
- PERICÓ40x40x40cm AMB VÀLVULA DESCÀRREGA MANUAL (CONNETADA A DESGUÀS)
- VALVULA ANTIDRENATGE
- PERICÓ PAS 60x60x60cm PER REGISTRE
- INSTAL·LACIÓ ELÈCTRICA 1000V CABLEJAT SECCIÓ 2,5mm² A CORRUGAT Ø63mm
- ARQUETA CONNEXIÓ AMB INSTAL·LACIÓ DE REG DEL PARC DEL NORD
- ARMARI AMB PROGRMADOR
- SECTORS

LA XARXA DE REG, SOTA PAVIMENT DUR, ANIRÀ ENFUNDADA DINS D'UN CORRUGAT DEL DOBLE DE DIÀMETRE DEL TUB DE REG: CANONADES DE 75 I 63MM DINS DE CORRUGATS DE 160MM, CANONADES DE 50MM DINS DE 125MM, CANONADES DE 40MM DINS DE 110MM I CABLEJAT DINS DE 63MM

C:\Users\Anna\greeneffect Paisajistas\GreenEffect - Documentos\3-PROJECTES\24-10-SABADELL (Ronda Collsalarca)\2-DWG\10.B.2_DETALLS_REG.dwg

CLIENTS: Ajuntament de Sabadell — Àrea d'urbanisme, desenvolupament sostenible i seguretat

TITOL DEL PROJECTE: PROJECTE DE REURBANITZACIÓ RONDA COLLSALARCA

DATA: FEBRER 2025

REDACCIÓ DEL PROJECTE:
ANTONI SERRA MONTÉ, ARQUITECTE
Coordinador de l'Àrea d'Urbanisme, Desenvolupament Sostenible, i Seguretat
ROSA M. FOLCH VÁZQUEZ, ARQ. TÈCNICA
SBS SIMON I BLANCO SL
LOLA SIMÓN PLAZA · MARIA BLANCO BARGALLÓ · LUCIA ANTÓN · ANNA TERRICABRAS GENÍS

ESCALES: A1: 1/250 · A3: 1/500 · ORIGINALS EN A3 · 0 5 10 GRÀFIQUES

NOM DEL PLÀNOL: PROPOSTA DETALLS REG

PLÀNOL NÚM. 10.B.2 — 1 DE 2

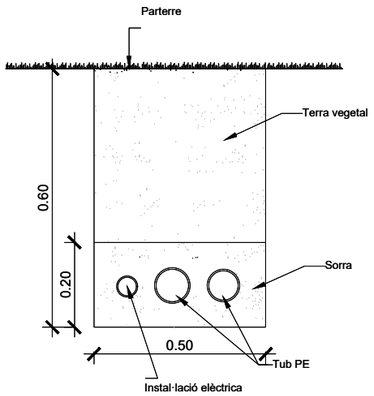

DETALL PAS CANONADA PARTERRE

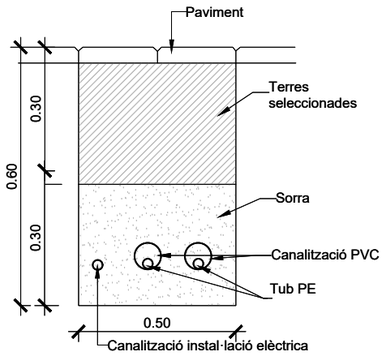

DETALL PAS CANONADA PAVIMENT DUR

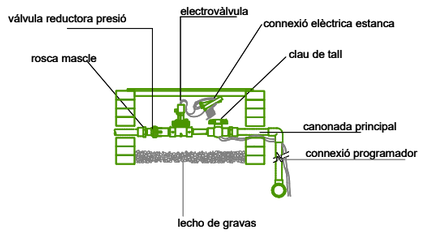

DETALL SISTEMA PERICÓ SECTORIAL

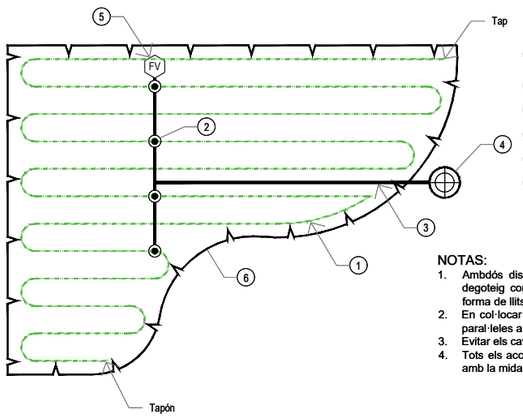

1. Tub amb goters inserits de 2,3l/h, cada 50 cm i 40 cm separacio lineas
2. Collarí
3. Tub PE de distribució secundari
4. Electroválvula sectorial
5. Válvula de rentat
6. Arbuts/vivaces

NOTAS:

1. Ambdós dissenys de línia de degoteig (en circuit o una línia de degoteig contínua única) són vàlides i aplicables per a qualsevol forma de llits de plantació.
2. En col·locar les línies de degoteig, instal·lar les línies de degoteig paral·leles a l'eix més llarg del llit de plantació.
3. Evitar els cavallons dels arbres en col·locar les línies de degoteig.
4. Tots els accessoris de la línia de degoteig han de ser compatibles amb la mida de la línia de degoteig i ser del mateix fabricant.

DETALL SISTEMA REG PARTERRES

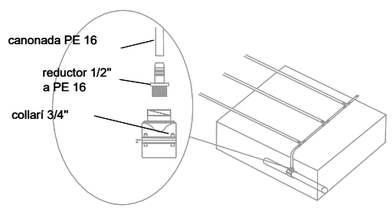

DETALL CONNEXIÓ SISTEMA DEGOTER



DETALL CONNEXIÓ ANELLA DEGOTER

C:\Users\Anna\greeneffect Paisajistas\GreenEffect - Documentos\3-PROJECTES\24-10-SABADELL (Ronda Collsalarca)\2-DWG\10.B.2_DETALLS_REG.dwg

CLIENTS: Ajuntament de Sabadell — Àrea d'urbanisme, desenvolupament sostenible i seguretat	**TITOL DEL PROJECTE:** PROJECTE DE REURBANITZACIÓ RONDA COLLSALARCA	**DATA:** FEBRER 2025	**REDACCIÓ DEL PROJECTE:** ANTONI SERRA MONTÉ, ARQUITECTE Coordinador de l'Àrea d'Urbanisme, Desenvolupament Sostenible, i Seguretat. ROSA M. FOLCH VÁZQUEZ, ARQ. TÈCNICA. SBS SIMON I BLANCO SL. LOLA SIMÓN PLAZA, MARIA BLANCO BARGALLÓ, LUCIA ANTÓN, ANNA TERRICABRAS GENÍS. GREEN EFFECT	**ESCALES:** A1: 1/250 A3: 1/500 ORIGINALS EN A3. 0 5 10 GRÀFIQUES	**NOM DEL PLÀNOL:** PROPOSTA DETALLS REG	**PLÀNOL NÚM.** 10.B.2 2 DE 2

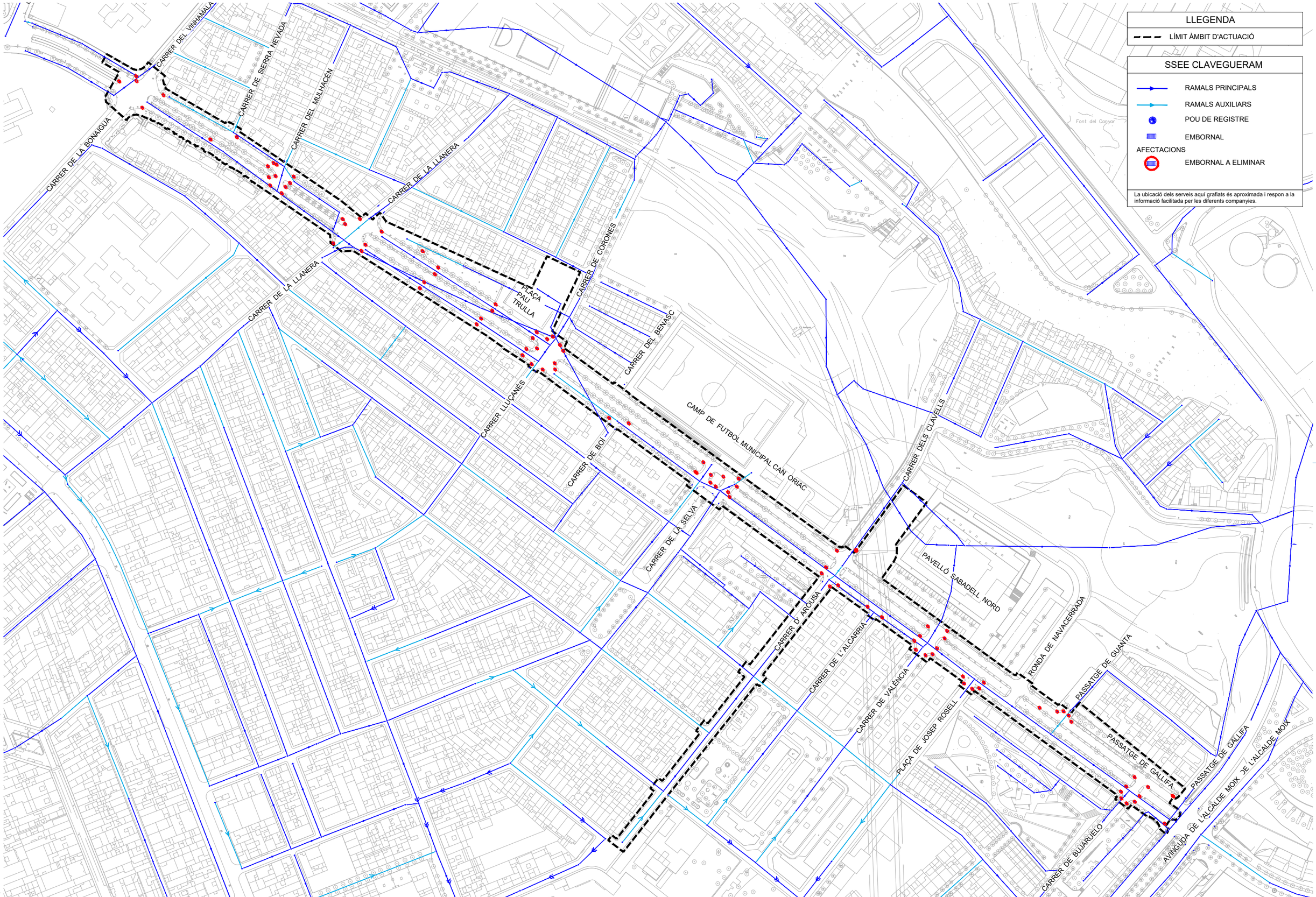

LLEGENDA

LÍMIT ÀMBIT D'ACTUACIÓ

SSEE CLAVEGUERAM

RAMALS PRINCIPALS

RAMALS AUXILIARS

POU DE REGISTRE

EMBORNAL

AFECTACIONS

EMBORNAL A ELIMINAR

La ubicació dels serveis aquí grafiats és aproximada i respon a la informació facilitada per les diferents companyies.

W:\OCIP24134_A\Sabadell_Collsalarca\06PrExec\02Planols\11.A_CLAV_SE.dwg

CLIENTS: Ajuntament de Sabadell — Àrea d'urbanisme, desenvolupament sostenible i seguretat

TITOL DEL PROJECTE: PROJECTE DE REURBANITZACIÓ RONDA COLLSALARCA

DATA: FEBRER 2025

REDACCIÓ DEL PROJECTE:
ANTONI SERRA MONTÉ, ARQUITECTE
Coordinador de l'Àrea d'Urbanisme, Desenvolupament Sostenible, i Seguretat
ROSA M. FOLCH VÁZQUEZ, ARQ. TÈCNICA
SBS SIMON I BLANCO SL
LOLA SIMÓN PLAZA · MARIA BLANCO BARGALLÓ · LUCIA ANTÓN · ANNA TERRICABRAS GENÍS
GREEN EFFECT

ESCALES:
A1: 1/1250
A3: 1/5000
ORIGINALS EN A3
0 25 50
GRÀFIQUES

NOM DEL PLÀNOL: XARXA CLAVEGUERAM
PLANTA DE LA XARXA EXISTENT I AFECCIONS

PLÀNOL NÚM. 11.A
1 DE 4

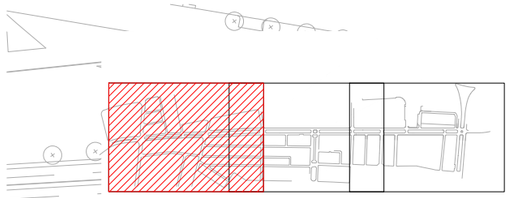

LLEGENDA

LÍMIT ÀMBIT D'ACTUACIÓ

SSEE CLAVEGUERAM

RAMALS PRINCIPALS

RAMALS AUXILIARS

POU DE REGISTRE

EMBORNAL

AFECTACIONS

EMBORNAL A ELIMINAR

La ubicació dels serveis aquí grafiats és aproximada i respon a la informació facilitada per les diferents companyies.

CARRER DE LA LLÍMERA

CARRER DE LA BONAIGUA

CARRER DEL VINAGRA

CARRER DE SANT MIQUEL

CARRER DEL MUTXICÓN

W:\OC\P24134_AjSabadell_Collsalarca\06PExec\02Planols\11.A_CLAV_SE.dwg

CLIENTS: Ajuntament de Sabadell — Àrea d'urbanisme, desenvolupament sostenible i seguretat	**TITOL DEL PROJECTE:** PROJECTE DE REURBANITZACIÓ RONDA COLLSALARCA	**DATA:** FEBRER 2025	**REDACCIÓ DEL PROJECTE:** ANTONI SERRA MONTÉ, ARQUITECTE Coordinador de l'Àrea d'Urbanisme, Desenvolupament Sostenible, i Seguretat ROSA M. FOLCH VÁZQUEZ, ARQ. TÈCNICA SBS SIMON I BLANCO SL LOLA SIMÓN PLAZA · MARIA BLANCO BARGALLÓ · LUCIA ANTÓN · ANNA TERRICABRAS GENÍS	**ESCALES:** A1: 1/500 · A3: 1/1000 · ORIGINALS EN A3 · 0 5 10 · GRÀFIQUES	**NOM DEL PLÀNOL:** XARXA CLAVEGUERAM PLANTA DE LA XARXA EXISTENT I AFECCIONS	**PLÀNOL NÚM.** 11.A 2 DE 4	

LLEGENDA

LÍMIT ÀMBIT D'ACTUACIÓ

SSEE CLAVEGUERAM

RAMALS PRINCIPALS

RAMALS AUXILIARS

POU DE REGISTRE

EMBORNAL

AFECTACIONS

EMBORNAL A ELIMINAR

La ubicació dels serveis aquí grafiats és aproximada i respon a la informació facilitada per les diferents companyies.

CAMP DE FUTBOL MUNICIPAL CAN ORIAC

PLAÇA PAU TRULLA

CARRER DE CORONES

CARRER DEL BENASC

CARRER DELS CLAVELLS

CARRER LLUÇANES

CARRER DE BOI

CARRER DE LA SELVA

CARRER D' AROUSA

W:\OC\P24134_AjSabadell_Collsalarca\06PrExec\02Planols\11.A_CLAV_SE.dwg

CLIENTS:	TITOL DEL PROJECTE:	DATA:	REDACCIÓ DEL PROJECTE:	ESCALES:	NOM DEL PLÀNOL:	PLÀNOL NÚM.
Ajuntament de Sabadell — Àrea d'urbanisme, desenvolupament sostenible i seguretat	PROJECTE DE REURBANITZACIÓ RONDA COLLSALARCA	FEBRER 2025	ANTONI SERRA MONTÉ. ARQUITECTE. Coordinador de l'Àrea d'Urbanisme, Desenvolupament Sostenible, i Seguretat. ROSA M. FOLCH VÁZQUEZ, ARQ. TÈCNICA. SBS SIMON I BLANCO SL. LOLA SIMÓN PLAZA, MARIA BLANCO BARGALLÓ, LÚCIA ANTÓN, ANNA TERRICABRAS GENÍS. GREEN EFFECT	A1: 1/500; A3: 1/1000; ORIGINALS EN A3; 0 5 10 GRÀFIQUES	XARXA CLAVEGUERAM. PLANTA DE LA XARXA EXISTENT I AFECCIONS	11.A. 3 DE 4

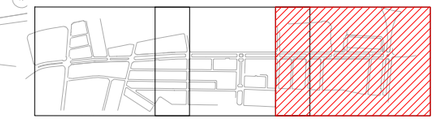

LLEGENDA

LÍMIT ÀMBIT D'ACTUACIÓ

SSEE CLAVEGUERAM

RAMALS PRINCIPALS

RAMALS AUXILIARS

POU DE REGISTRE

EMBORNAL

AFECTACIONS

EMBORNAL A ELIMINAR

La ubicació dels serveis aquí grafiats és aproximada i respon a la informació facilitada per les diferents companyies.

PAVELLÓ SABADELL NORD

RONDA DE NAVACERRADA

PASSATGE DE GUANTA

PASSATGE DE GALLIFA

AVINGUDA DE L'ALCALDE MOIX

CARRER DE L' ALCARRIA

CARRER DE VALÈNCIA

PLAÇA DE JOSEP ROSELL

CARRER DE BUJARUELO

W:\OCIP\24134_AjSabadell_Collsalarca\06PrExec\02Planols\11.A_CLAV_SE.dwg

CLIENTS:	TITOL DEL PROJECTE:	DATA:	REDACCIÓ DEL PROJECTE:	ESCALES:	NOM DEL PLÀNOL:	PLÀNOL NÚM.
Ajuntament de Sabadell — Àrea d'urbanisme, desenvolupament sostenible i seguretat	PROJECTE DE REURBANITZACIÓ RONDA COLLSALARCA	FEBRER 2025	ANTONI SERRA MONTÉ, ARQUITECTE Coordinador de l'Àrea d'Urbanisme, Desenvolupament Sostenible, i Seguretat ROSA M. FOLCH VÁZQUEZ, ARQ. TÈCNICA SIMON I BLANCO SL LOLA SIMÓN PLAZA · MARIA BLANCO BARGALLÓ · LUCIA ANTÓN · ANNA TERRICABRAS GENÍS	A1: 1/500 A3: 1/1000 ORIGINALS EN A3 0 10 20 GRÀFIQUES	XARXA CLAVEGUERAM PLANTA DE LA XARXA EXISTENT I AFECCIONS	11.A 4 DE 4

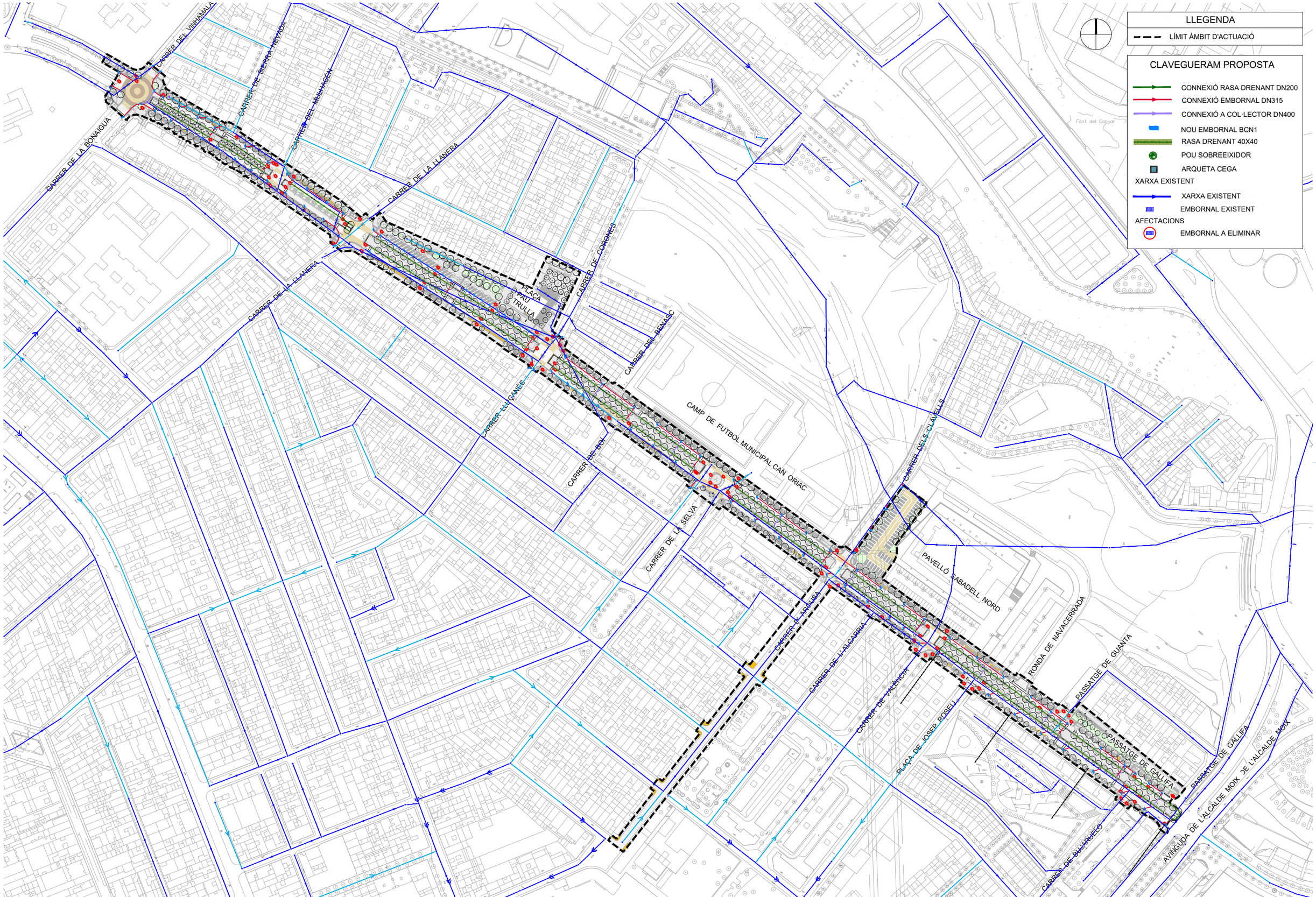

W:\OCIP24134_A\Sabadell_Collsalarca\06PrExec\02Planols\11.B_CLAV_PROPOSTA.dwg

CLIENTS: Ajuntament de Sabadell — Àrea d'urbanisme, desenvolupament sostenible i seguretat	**TITOL DEL PROJECTE:** PROJECTE DE REURBANITZACIÓ RONDA COLLSALARCA	**DATA:** FEBRER 2025	**REDACCIÓ DEL PROJECTE:** ANTONI SERRA MONTÉ, ARQUITECTE. Coordinador de l'Àrea d'Urbanisme, Desenvolupament Sostenible, i Seguretat. ROSA M. FOLCH VÁZQUEZ, ARQ. TÈCNICA. SBS SIMON I BLANCO SL. LOLA SIMÓN PLAZA, MARIA BLANCO BARGALLÓ, LUCIA ANTÓN, ANNA TERRICABRAS GENÍS. GREEN EFFECT	**ESCALES:** A1: 1/1250, A3: 1/5000, ORIGINALS EN A3. 0 25 50 GRÀFIQUES	**NOM DEL PLÀNOL:** XARXA CLAVEGUERAM PLANTA PROPOSTA	**PLÀNOL NÚM.** 11.B, 1 DE 4	

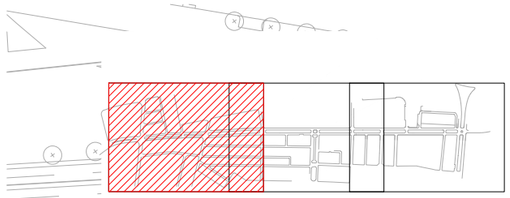

LLEGENDA

LÍMIT ÀMBIT D'ACTUACIÓ

CLAVEGUERAM PROPOSTA

- CONNEXIÓ RASA DRENANT DN200
- CONNEXIÓ EMBORNAL DN315
- CONNEXIÓ A COL·LECTOR DN400
- NOU EMBORNAL BCN1
- RASA DRENANT 40X40
- POU SOBREEIXIDOR
- ARQUETA CEGA

XARXA EXISTENT

- XARXA EXISTENT
- EMBORNAL EXISTENT

AFECTACIONS

- EMBORNAL A ELIMINAR

CARRER DE LA BONAIGUA

CARRER DE SANT DOMÍNEC

CARRER DE LA LLANERA

W:\OCIP24134_AjSabadell_Collsalarca\06PrExec\02Planols\11.B_CLAV_PROPOSTA.dwg

CLIENTS:	TITOL DEL PROJECTE:	DATA:	REDACCIÓ DEL PROJECTE:	ESCALES:	NOM DEL PLÀNOL:	PLÀNOL NÚM.
Ajuntament de Sabadell — Àrea d'urbanisme, desenvolupament sostenible i seguretat	PROJECTE DE REURBANITZACIÓ RONDA COLLSALARCA	FEBRER 2025	ANTONI SERRA MONTÉ. ARQUITECTE. Coordinador de l'Àrea d'Urbanisme, Desenvolupament Sostenible, i Seguretat. ROSA M. FOLCH VÁZQUEZ, ARQ. TÈCNICA. SBS SIMON I BLANCO SL. LOLA SIMÓN PLAZA, MARIA BLANCO BARGALLÓ, LÚCIA ANTÓN, ANNA TERRICABRAS GENÍS. GREEN EFFECT	A1: 1/500 A3: 1/1000 ORIGINALS EN A3. 0 5 10 GRÀFIQUES	XARXA CLAVEGUERAM PLANTA PROPOSTA	11.B 2 DE 4

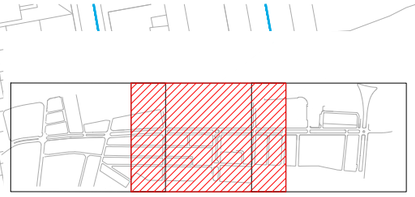

LLEGENDA

LÍMIT ÀMBIT D'ACTUACIÓ

CLAVEGUERAM PROPOSTA

- CONNEXIÓ RASA DRENANT DN200
- CONNEXIÓ EMBORNAL DN315
- CONNEXIÓ A COL·LECTOR DN400
- NOU EMBORNAL BCN1
- RASA DRENANT 40X40
- POU SOBREEIXIDOR
- ARQUETA CEGA

XARXA EXISTENT

- XARXA EXISTENT
- EMBORNAL EXISTENT

AFECTACIONS

- EMBORNAL A ELIMINAR

CAMP DE FUTBOL MUNICIPAL CAN ORIAC

PLAÇA PAU TRULLA

CARRER DE CORONES

CARRER DEL BENAIC

CARRER LLUCANES

CARRER DE BOÍ

CARRER DE LA SELVA

CARRER DELS CLAVELLS

CARRER D'AROUSA

W:\OCIP24134_AjSabadell_Collsalarca\06PrExec\02Planols\11.B_CLAV_PROPOSTA.dwg

CLIENTS:	TITOL DEL PROJECTE:	DATA:	REDACCIÓ DEL PROJECTE:	ESCALES:	NOM DEL PLÀNOL:	PLÀNOL NÚM.
Ajuntament de Sabadell — Àrea d'urbanisme, desenvolupament sostenible i seguretat	PROJECTE DE REURBANITZACIÓ RONDA COLLSALARCA	FEBRER 2025	ANTONI SERRA MONTÉ, ARQUITECTE. Coordinador de l'Àrea d'Urbanisme, Desenvolupament Sostenible, i Seguretat. ROSA M. FOLCH VÁZQUEZ, ARQ. TÈCNICA. SBS SIMON I BLANCO SL. LOLA SIMÓN PLAZA, MARIA BLANCO BARGALLÓ, LUCIA ANTÓN, ANNA TERRICABRAS GENÍS. GREEN EFFECT	A1: 1/500; A3: 1/1000; 0 5 10; ORIGINALS EN A3; GRÀFIQUES	XARXA CLAVEGUERAM PLANTA PROPOSTA	11.B 3 DE 4

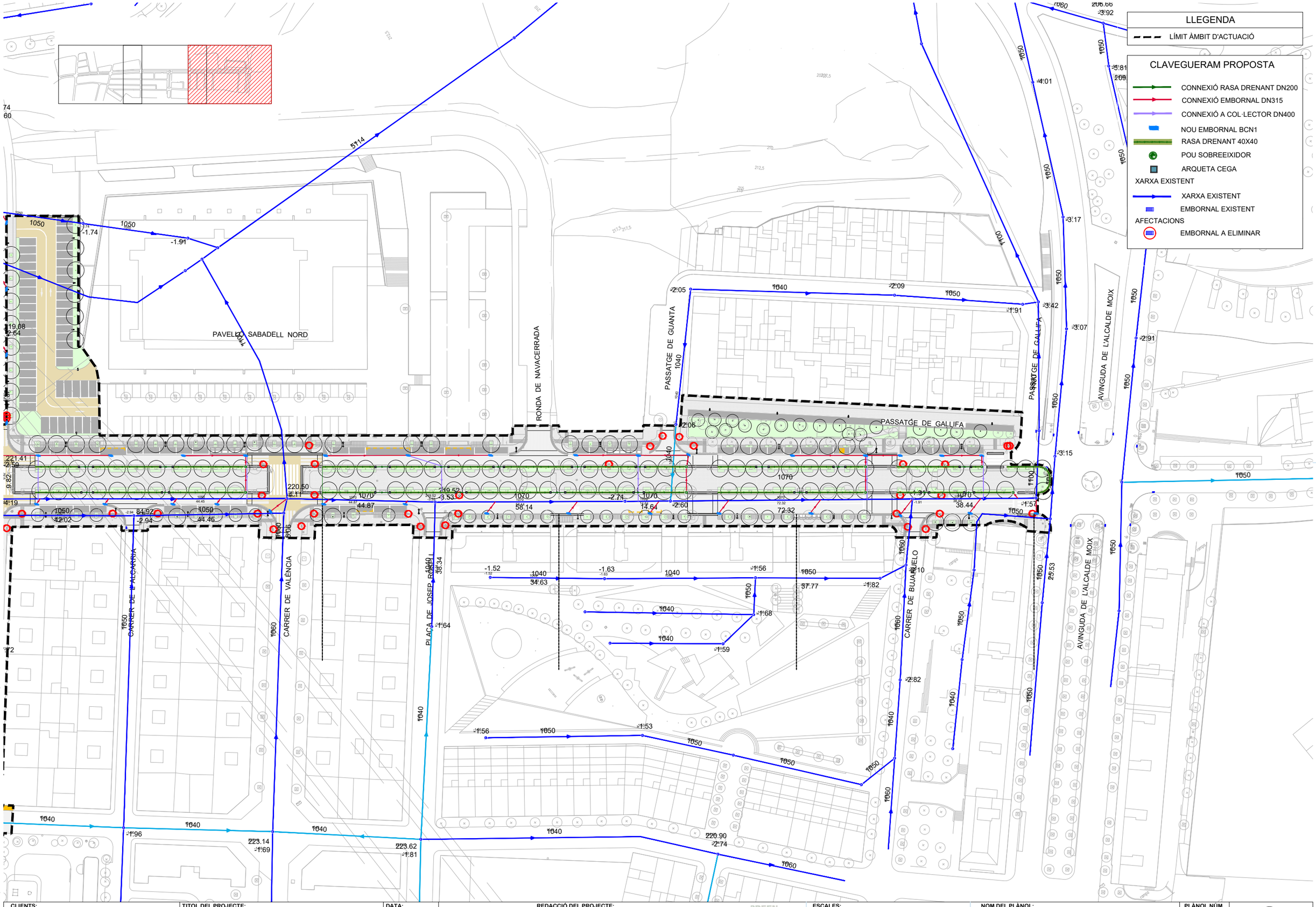

W:\OCP24134_AjSabadell_Collsalarca\06PrExec\02Planols\11.B_CLAV_PROPOSTA.dwg

CLIENTS: Ajuntament de Sabadell — Àrea d'urbanisme, desenvolupament sostenible i seguretat	**TITOL DEL PROJECTE:** PROJECTE DE REURBANITZACIÓ RONDA COLLSALARCA	**DATA:** FEBRER 2025	**REDACCIÓ DEL PROJECTE:** ANTONI SERRA MONTÉ, ARQUITECTE. Coordinador de l'Àrea d'Urbanisme, Desenvolupament Sostenible, i Seguretat. ROSA M. FOLCH VÁZQUEZ, ARQ. TÈCNICA. SBS SIMON I BLANCO SL. LOLA SIMÓN PLAZA, MARIA BLANCO BARGALLÓ, LÚCIA ANTÓN, ANNA TERRICABRAS GENÍS. GREEN EFFECT	**ESCALES:** A1: 1/500 A3: 1/1000 ORIGINALS EN A3. 0 10 20 GRÀFIQUES	**NOM DEL PLÀNOL:** XARXA CLAVEGUERAM PLANTA PROPOSTA	**PLÀNOL NÚM.** 11.B 4 DE 4	

DETALL EMBORNAL EN PLATAFORMA ÚNICA
Escala 1/25

PLANTA

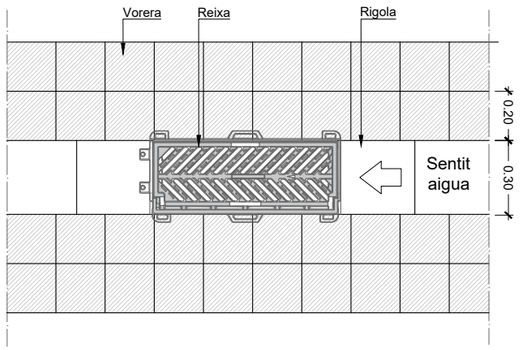

SECCIÓ DE POU DE CAIGUDA

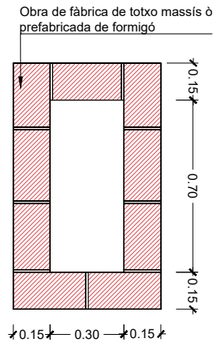

SECCIÓ LONGITUDINAL

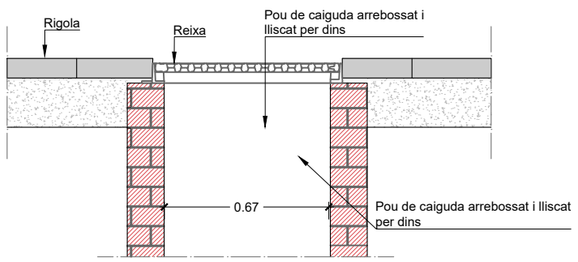

SECCIÓ TRANSVERSAL

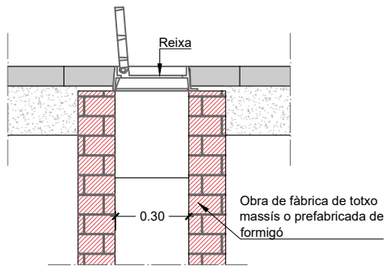

DETALL EMBORNAL MIXT EN CALÇADA (AMB REIXA DE FOSA DÚCTIL I BÚSTIA)
Escala 1/25

PLANTA

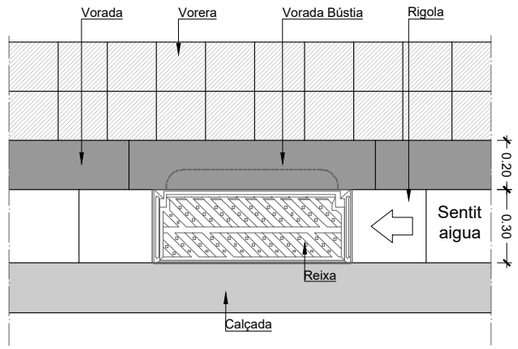

SECCIÓ DE POU DE CAIGUDA

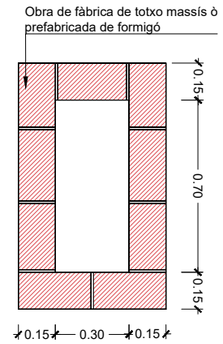

SECCIÓ LONGITUDINAL

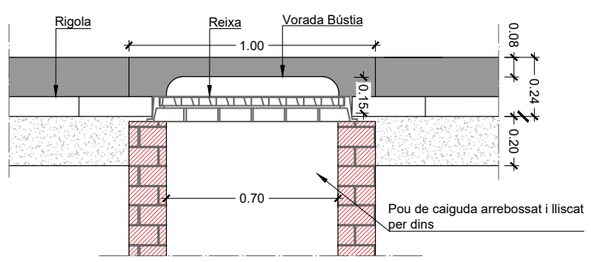

SECCIÓ TRANSVERSAL

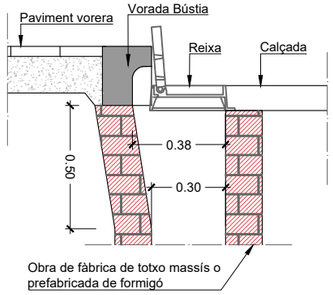

SECCIONS TIPUS DE TUBULARS AMB RECOBRIMENT DE FORMIGÓ
Escala S/E

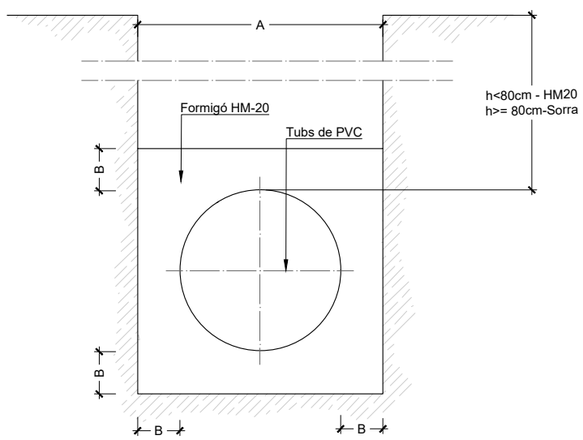

Ø e (cm)	A (cm)	B (cm)	HM-20 (m3/m)//sorra(m³/m)
30	50	10	0.179
40	60	10	0.234
50	75	12.5	0.366
60	90	15	0.527
80	120	20	0.937
90	130	20	1.054
100	150	25	1.465

W:\OCP\24134_AjSabadell_Collsalarca\06PrExec\02Planols\11.C_CLAV_DETALLS.dwg

CLIENTS:	TITOL DEL PROJECTE:	DATA:	REDACCIÓ DEL PROJECTE:	ESCALES:	NOM DEL PLÀNOL:	PLÀNOL NÚM.
Ajuntament de Sabadell — Àrea d'urbanisme, desenvolupament sostenible i seguretat	PROJECTE DE REURBANITZACIÓ RONDA COLLSALARCA	FEBRER 2025	ANTONI SERRA MONTÉ, ARQUITECTE Coordinador de l'Àrea d'Urbanisme, Desenvolupament Sostenible, i Seguretat ROSA M. FOLCH VÁZQUEZ, ARQ. TÈCNICA SBS SIMON I BLANCO SL LOLA SIMÓN PLAZA · MARIA BLANCO BARGALLÓ · LUCIA ANTÓN · ANNA TERRICABRAS GENÍS	A1: INDICADES A3: ORIGINALS EN A3 0 - - GRÀFIQUES	XARXA CLAVEGUERAM DETALLS	11.C 01 DE 04

DETALL DE CONNEXIÓ D'EMBORNAL A COL·LECTOR NO VISITABLE (SEMPRE A POUS DE REGISTRE)
Escala 1:50

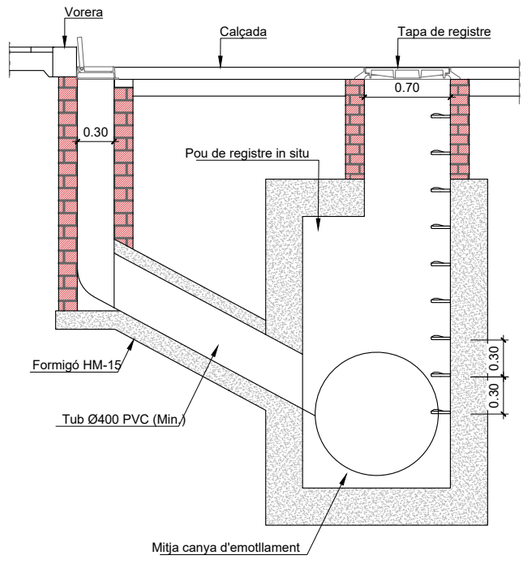

DETALL DE CLAVEGUERONS PARTICULARS A CLAVEGUERA NO VISITABLE
Escala 1:50

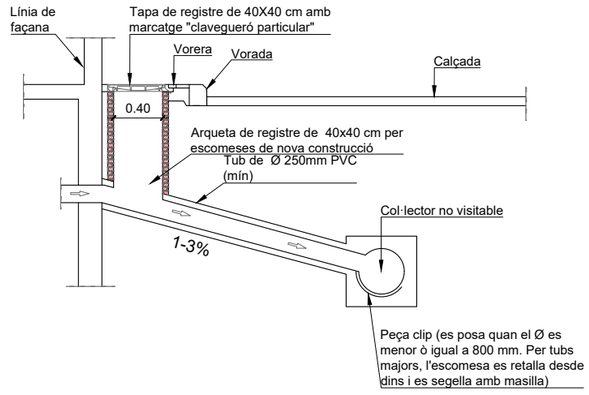

PEÇA CLIP PER LA CONNEXIÓ DE CLAVEGUERÓ A TUBULARS
Escala S/E

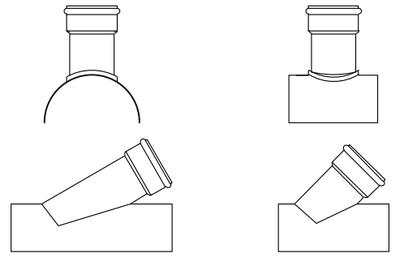

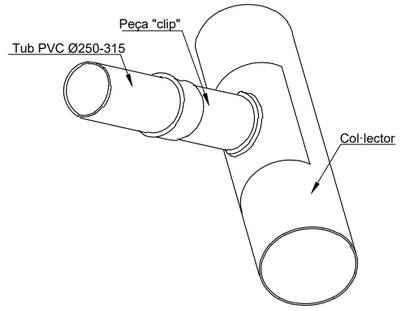

DETALLS POUS DE REGISTRE IN SITU PER A COL·LECTORS NO VISITABLES
Escala 1:50

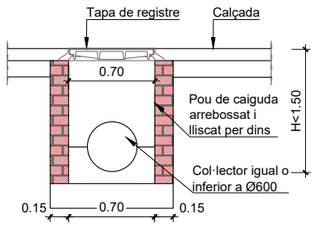

Pou de registre de 70x70cm interiors, amb parets de 15cm de totxo massís, de formigó in situ o peces prefabricades de formigó

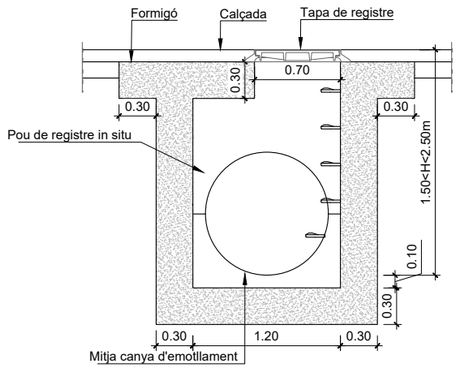

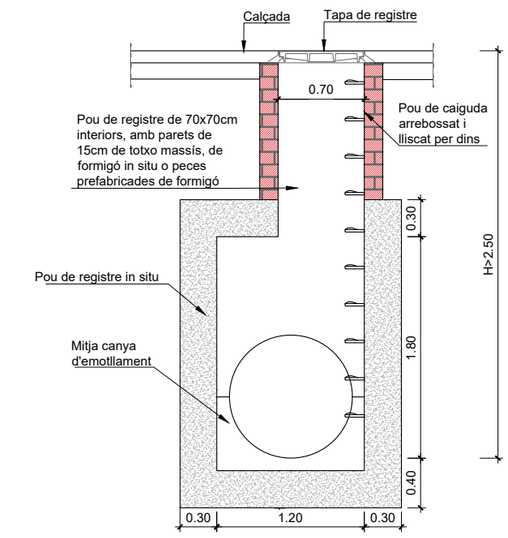

NOTA:
- Distància màxima entre pous a col·lectors no visitables= 40m
- Quan el col·lector és un tub de pvc, es deixarà passant a través del pou i un cop hormigonada la mitjacanya se li retallarà la semi volta superior.

W:\OCIP\24134_AjSabadell_Collsalarca\06PrExec\02Planols\11.C_CLAV_DETALLS.dwg

CLIENTS:	TITOL DEL PROJECTE:	DATA:	REDACCIÓ DEL PROJECTE:	ESCALES:	NOM DEL PLÀNOL:	PLÀNOL NÚM.
Ajuntament de Sabadell — Àrea d'urbanisme, desenvolupament sostenible i seguretat	PROJECTE DE REURBANITZACIÓ RONDA COLLSALARCA	FEBRER 2025	ANTONI SERRA MONTÉ, ARQUITECTE Coordinador de l'Àrea d'Urbanisme, Desenvolupament Sostenible, i Seguretat ROSA M. FOLCH VÁZQUEZ, ARQ. TÈCNICA SBS SIMON I BLANCO SL LOLA SIMÓN PLAZA · MARIA BLANCO BARGALLÓ · LUCIA ANTÓN · ANNA TERRICABRAS GENÍS · GREEN EFFECT	A1: INDICADES A3: ORIGINALS EN A3 0 - - - GRÀFIQUES	XARXA CLAVEGUERAM DETALLS	11.C 02 DE 04

REIXA EMBORNAL AMB BARRES INCLINADES - BARCELONA 1
Escala 1:20

SECCIÓ

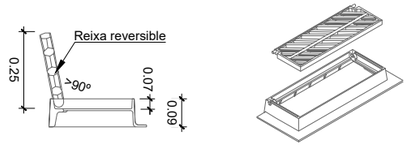

PLANTA

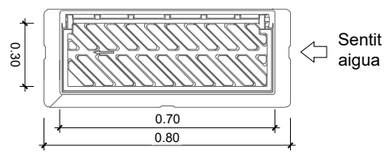

SECCIÓ

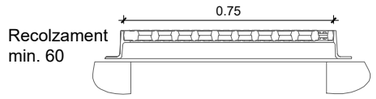

NOTA
Les característiques tècniques d'aquest element estan definides a la instrucció d'Alcaldía relativa als elements urbans de la ciutat de Barcelona.
Pes mínim marc-reixa 50kg (reixa 25kg) Classe C-250.
L'angle d'obertura de la reixa serà superior 90° inclòs contra vorades. Reversible segons el sentit de les aigües.

REGISTRE DE FOSA DÚCTIL - MARC NO APARENT POUS DE Ø 700
Escala 1:20

PLANTA

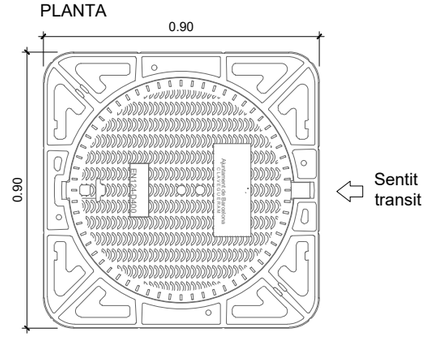

SECCIÓ

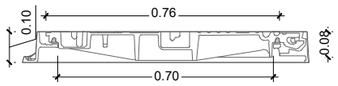

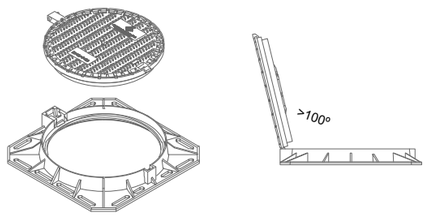

NOTA
Les característiques tècniques d'aquests elements estan definides a la instrucció d'Alcaldía relativa als elements urbans de la ciutat de Barcelona.

GRAÓ NORMALITZAT DE POLIPROPILÈ
Escala 1/10

PLANTA DE POUS PER A PARET CIRCULAR

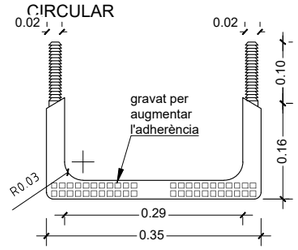

PERFIL FRONTAL

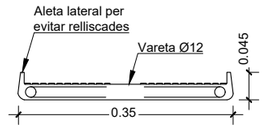

PLANTA PER POUS DE PARET RECTA

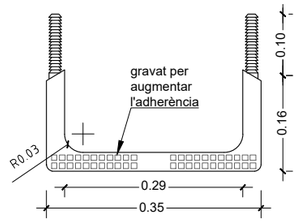

PERFIL LATERAL

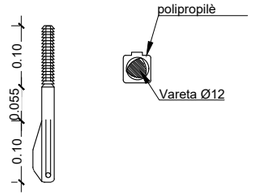

W:\OCIP\24134_AjSabadell_Collsalarca\06PrExec\02Planols\11.C_CLAV_DETALLS.dwg

CLIENTS: Ajuntament de Sabadell — Àrea d'urbanisme, desenvolupament sostenible i seguretat	**TITOL DEL PROJECTE:** PROJECTE DE REURBANITZACIÓ RONDA COLLSALARCA	**DATA:** FEBRER 2025	**REDACCIÓ DEL PROJECTE:** ANTONI SERRA MONTÉ, ARQUITECTE Coordinador de l'Àrea d'Urbanisme, Desenvolupament Sostenible, i Seguretat; ROSA M. FOLCH VÁZQUEZ, ARQ. TÈCNICA; SBS SIMON I BLANCO SL; LOLA SIMÓN PLAZA; MARIA BLANCO BARGALLÓ; LUCIA ANTÓN; GREEN EFFECT ANNA TERRICABRAS GENIS	**ESCALES:** A1: INDICADES A3: ORIGINALS EN A3; 0 - - GRÀFIQUES	**NOM DEL PLÀNOL:** XARXA CLAVEGUERAM DETALLS	**PLÀNOL NÚM.** 11.C 03 DE 04	

POU INFILTRACIÓ
Escala 1:20

PLANTA

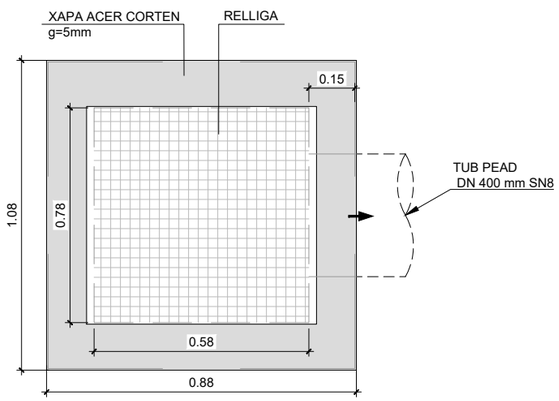

SECCIÓ

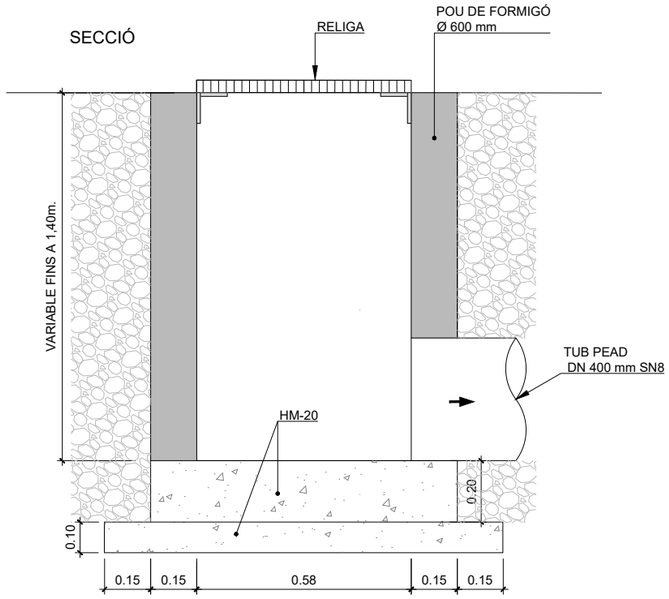

ARQUETA CEGA 0,40 x 0,40 m. (interiors)
Escala 1:10

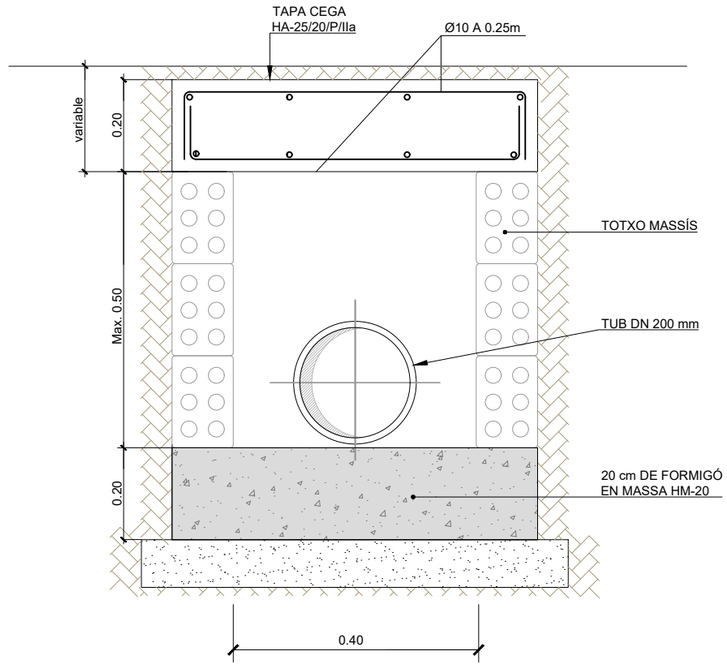

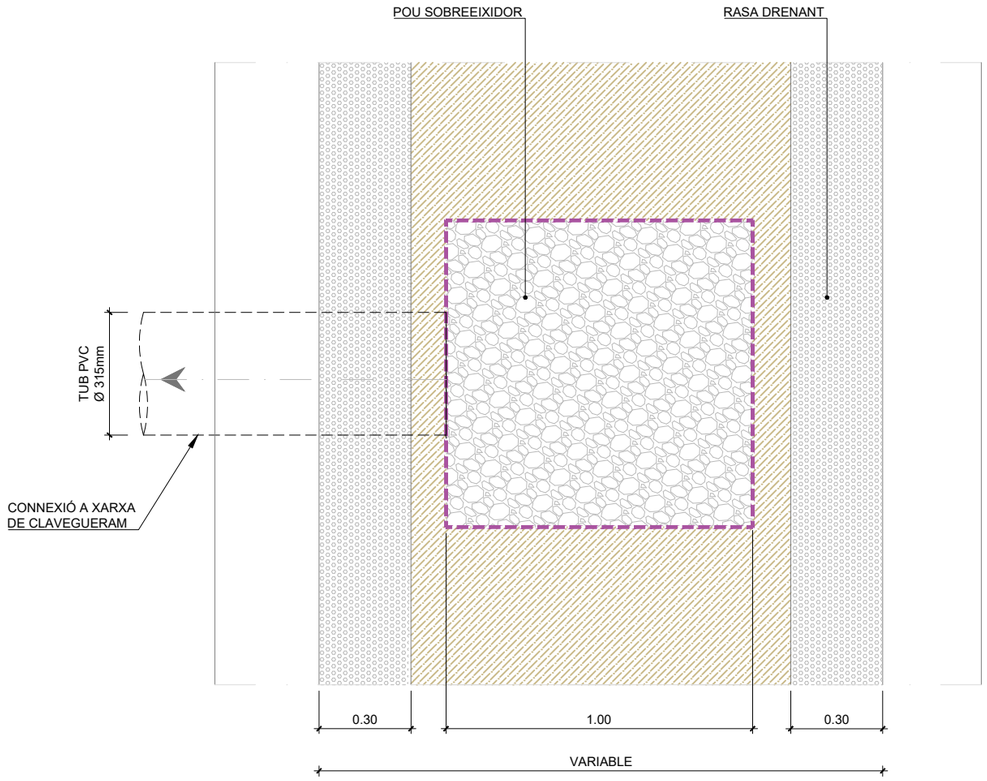

DETALL RASA DRENANT
Escala 1:10

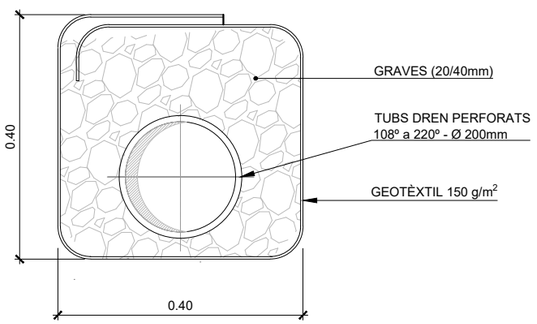

W:\OC\P24134_AjSabadell_Collsalarca\06PrExec\02Planols\11.C_CLAV_DETALLS.dwg

CLIENTS: Ajuntament de Sabadell — Àrea d'urbanisme, desenvolupament sostenible i seguretat	**TITOL DEL PROJECTE:** PROJECTE DE REURBANITZACIÓ RONDA COLLSALARCA	**DATA:** FEBRER 2025	**REDACCIÓ DEL PROJECTE:** ANTONI SERRA MONTÉ, ARQUITECTE Coordinador de l'Àrea d'Urbanisme, Desenvolupament Sostenible, i Seguretat ROSA M. FOLCH VÁZQUEZ, ARQ. TÈCNICA SBS SIMON I BLANCO SL LOLA SIMÓN PLAZA · MARIA BLANCO BARGALLÓ · LUCIA ANTÓN · ANNA TERRICABRAS GENÍS (GREEN EFFECT)	**ESCALES:** A1: INDICADES A3: ORIGINALS EN A3 0 - - GRÀFIQUES	**NOM DEL PLÀNOL:** XARXA CLAVEGUERAM DETALLS	**PLÀNOL NÚM.** 11.C 04 DE 04



W:\OC\P24134_A\Sabadell_Collsalarca\06PrExec\02Planols\12.A_ENLLUM_SE.dwg

CLIENTS: Ajuntament de Sabadell — Àrea d'urbanisme, desenvolupament sostenible i seguretat	**TITOL DEL PROJECTE:** PROJECTE DE REURBANITZACIÓ RONDA COLLSALARCA	**DATA:** FEBRER 2025	**REDACCIÓ DEL PROJECTE:** ANTONI SERRA MONTÉ, ARQUITECTE. Coordinador de l'Àrea d'Urbanisme, Desenvolupament Sostenible, i Seguretat. ROSA M. FOLCH VÁZQUEZ, ARQ. TÈCNICA. SBS SIMON I BLANCO SL. LOLA SIMÓN PLAZA. MARIA BLANCO BARGALLÓ. LUCIA ANTÓN. ANNA TERRICABRAS GENÍS. GREEN EFFECT	**ESCALES:** A1: 1/1250 — A3: 1/5000 — ORIGINALS EN A3. 0 25 50 GRÀFIQUES	**NOM DEL PLÀNOL:** XARXA ENLLUMENAT — PLANTA DE LA XARXA EXISTENT I AFECCIONS	**PLÀNOL NÚM.** 12.A — 1 DE 4

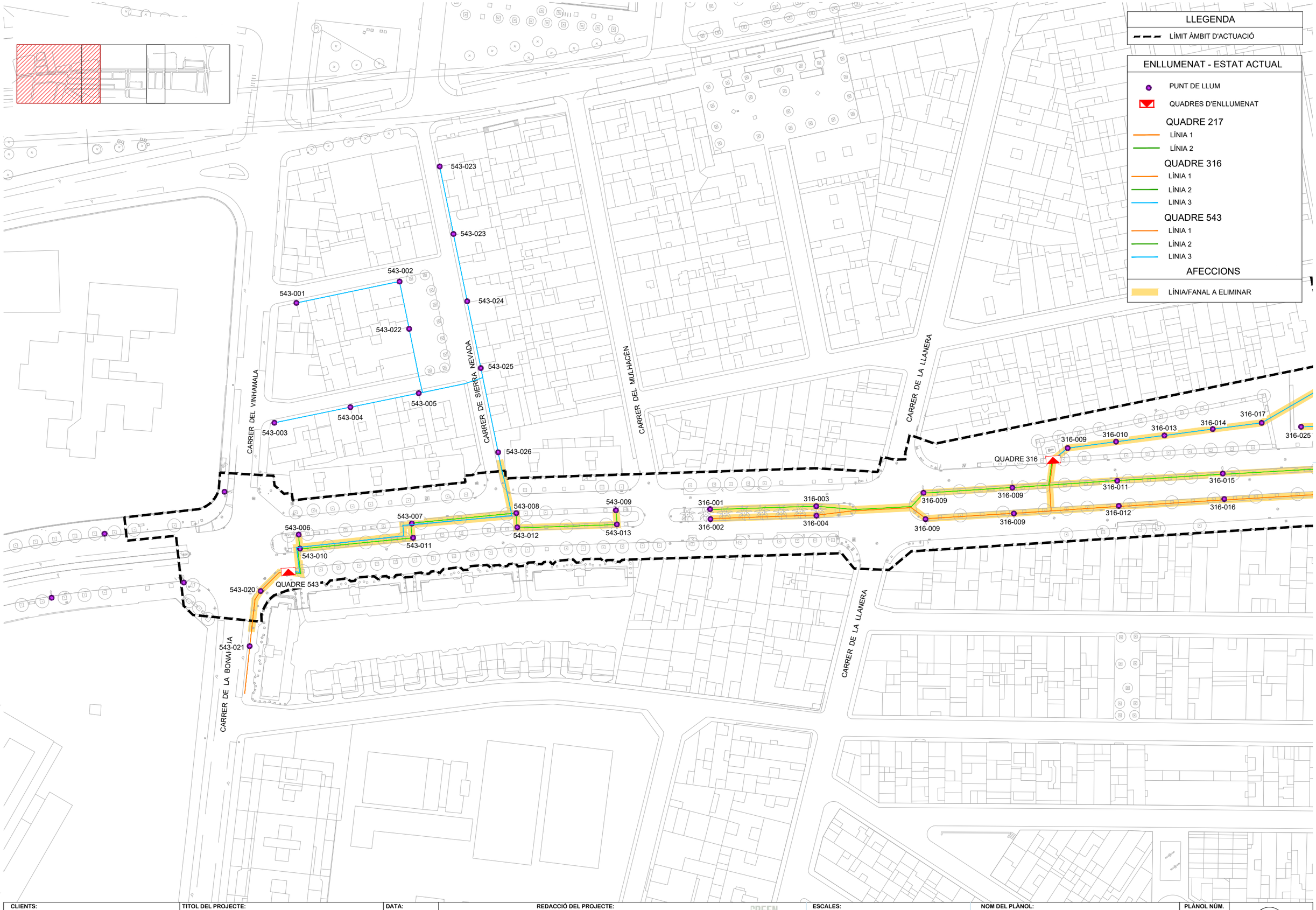

W:\OCIP\24134_AjSabadell_Collsalarca\06PtExec\02Planols\12.A_ENLLUM_SE.dwg

CLIENTS:	TITOL DEL PROJECTE:	DATA:	REDACCIÓ DEL PROJECTE:	ESCALES:	NOM DEL PLÀNOL:	PLÀNOL NÚM.
Ajuntament de Sabadell — Àrea d'urbanisme, desenvolupament sostenible i seguretat	PROJECTE DE REURBANITZACIÓ RONDA COLLSALARCA	FEBRER 2025	ANTONI SERRA MONTÉ, ARQUITECTE. Coordinador de l'Àrea d'Urbanisme, Desenvolupament Sostenible, i Seguretat. ROSA M. FOLCH VÁZQUEZ, ARQ. TÉCNICA. SIMON I BLANCO SL. LOLA SIMÓN PLAZA. MARIA BLANCO BARGALLÓ. LUCIA ANTÓN. ANNA TERRICABRAS GENÍS. GREEN EFFECT	A1: 1/500; A3: 1/1000; ORIGINALS EN A3; 0 5 10 GRÀFIQUES	XARXA ENLLUMENAT. PLANTA DE LA XARXA EXISTENT I AFECCIONS	12.A. 2 DE 4

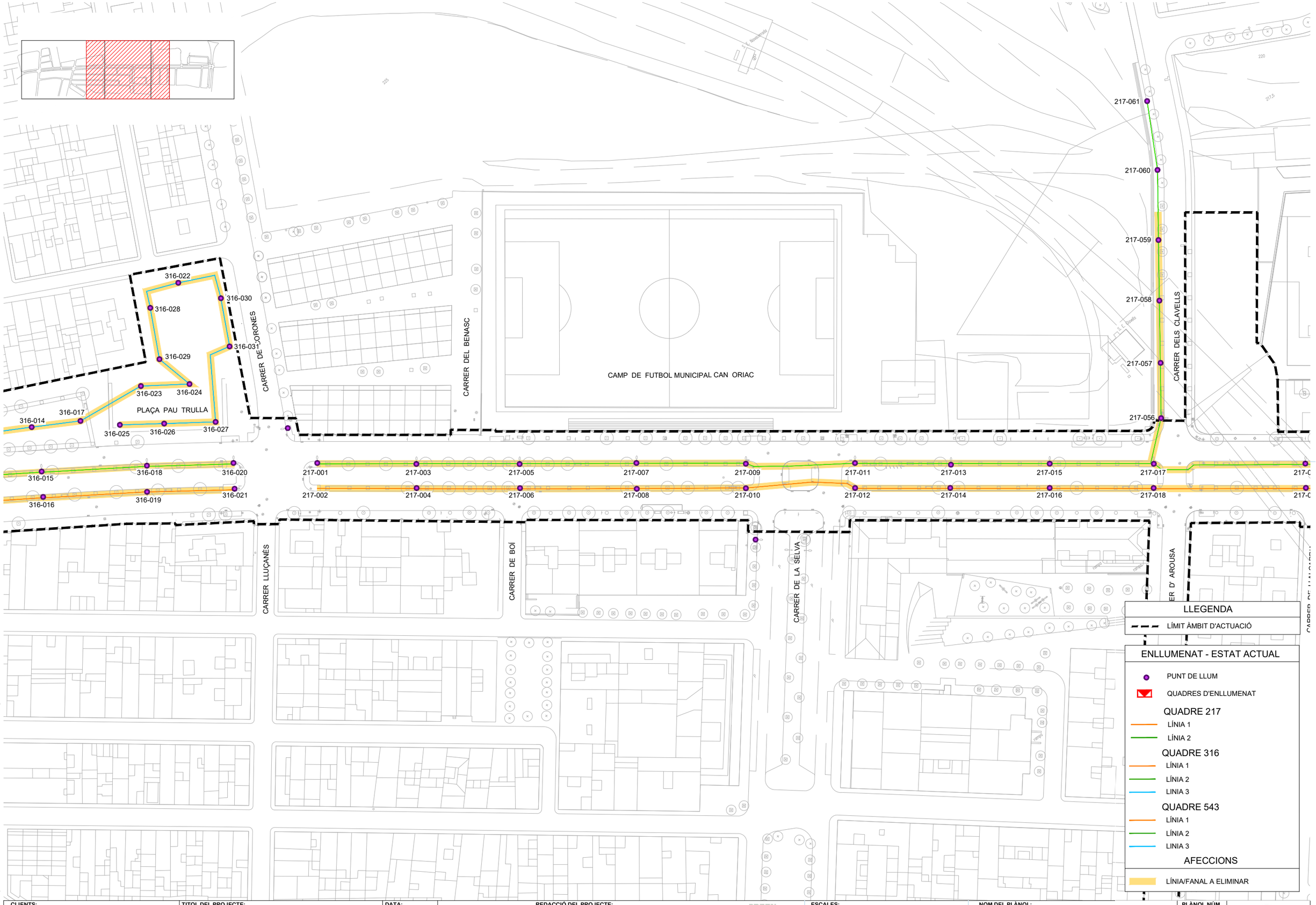

W:\OC\P24134_AjSabadell_Collsalarca\06PrExec\02Planols\12.A_ENLLUM_SE.dwg

CLIENTS: Ajuntament de Sabadell — Àrea d'urbanisme, desenvolupament sostenible i seguretat

TITOL DEL PROJECTE: PROJECTE DE REURBANITZACIÓ RONDA COLLSALARCA

DATA: FEBRER 2025

REDACCIÓ DEL PROJECTE:

ANTONI SERRA MONTÉ, ARQUITECTE
Coordinador de l'Àrea d'Urbanisme, Desenvolupament Sostenible, i Seguretat

ROSA M. FOLCH VÁZQUEZ, ARQ. TÈCNICA

SIMON I BLANCO SL — LOLA SIMÓN PLAZA, MARIA BLANCO BARGALLÓ, LUCIA ANTÓN, ANNA TERRICABRAS GENÍS

GREEN EFFECT

ESCALES:
A1: 1/500
A3: 1/1000
ORIGINALS EN A3

0 5 10
GRÀFIQUES

NOM DEL PLÀNOL: XARXA ENLLUMENAT
PLANTA DE LA XARXA EXISTENT I AFECCIONS

PLÀNOL NÚM. 12.A
3 DE 4

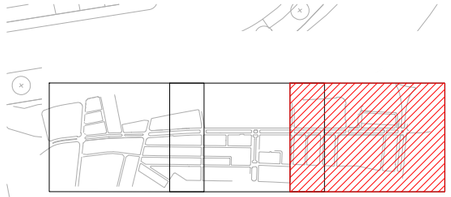

LLEGENDA

- LÍMIT ÀMBIT D'ACTUACIÓ

ENLLUMENAT - ESTAT ACTUAL

- PUNT DE LLUM
- QUADRES D'ENLLUMENAT

QUADRE 217
- LÍNIA 1
- LÍNIA 2

QUADRE 316
- LÍNIA 1
- LÍNIA 2
- LINIA 3

QUADRE 543
- LÍNIA 1
- LÍNIA 2
- LINIA 3

AFECCIONS
- LÍNIA/FANAL A ELIMINAR

PAVELLÓ SABADELL NORD

RONDA DE NAVACERRADA

PASSATGE DE GUANTA

PASSATGE DE GALLIFA

AVINGUDA DE L'ALCALDE MOIX

217-019 217-021 217-023 217-025 217-027 217-029 217-031 217-033 217-035 217-037

217-020 217-022 217-024 217-026 217-028 217-030 217-032 217-034 217-036 217-038

QUADRE 217

CARRER DE L' ALCARRIA

CARRER DE VALÈNCIA

PLAÇA DE JOSEP ROSELL

CARRER DE BUJARUELO

W:\OCP\24134_A\Sabadell_Collsalarca\06PrExec\02Planols\12.A_ENLLUM_SE.dwg

CLIENTS:	TITOL DEL PROJECTE:	DATA:	REDACCIÓ DEL PROJECTE:	ESCALES:	NOM DEL PLÀNOL:	PLÀNOL NÚM.
Ajuntament de Sabadell — Àrea d'urbanisme, desenvolupament sostenible i seguretat	PROJECTE DE REURBANITZACIÓ RONDA COLLSALARCA	FEBRER 2025	ANTONI SERRA MONTÉ, ARQUITECTE. Coordinador de l'Àrea d'Urbanisme, Desenvolupament Sostenible, i Seguretat. ROSA M. FOLCH VÁZQUEZ, ARQ. TÈCNICA. SBS SIMON I BLANCO SL. LOLA SIMÓN PLAZA, MARIA BLANCO BARGALLÓ, LÚCIA ANTÓN, ANNA TERRICABRAS GENÍS. GREEN EFFECT	A1: 1/500 A3: 1/1000 ORIGINALS EN A3. 0 10 20 GRÀFIQUES	XARXA ENLLUMENAT PLANTA DE LA XARXA EXISTENT I AFECCIONS	12.A 4 DE 4

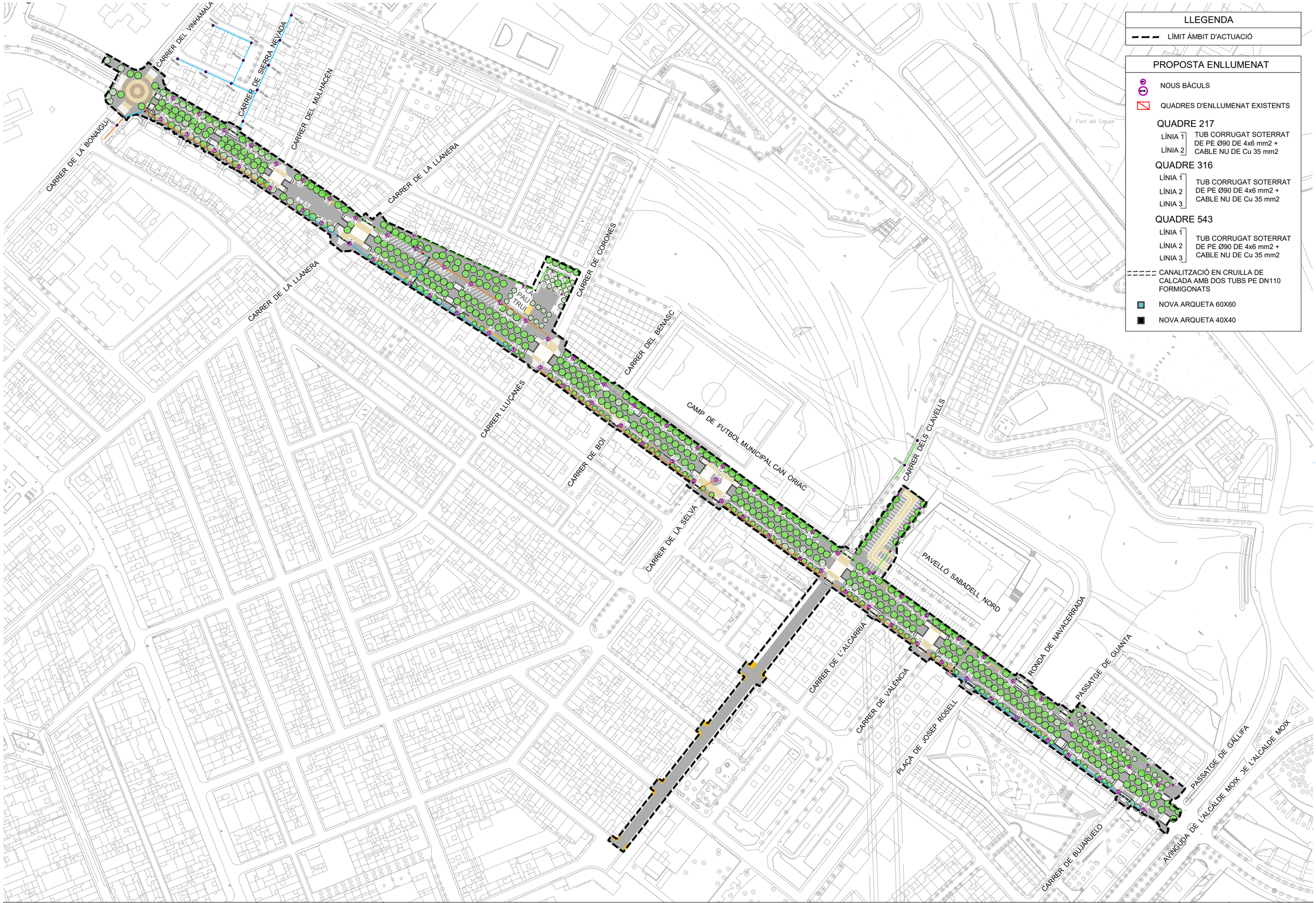

LLEGENDA

- LÍMIT ÀMBIT D'ACTUACIÓ

PROPOSTA ENLLUMENAT

- NOUS BÀCULS
- QUADRES D'ENLLUMENAT EXISTENTS

QUADRE 217

- LÍNIA 1
- LÍNIA 2

TUB CORRUGAT SOTERRAT DE PE Ø90 DE 4x6 mm2 + CABLE NU DE Cu 35 mm2

QUADRE 316

- LÍNIA 1
- LÍNIA 2
- LINIA 3

TUB CORRUGAT SOTERRAT DE PE Ø90 DE 4x6 mm2 + CABLE NU DE Cu 35 mm2

QUADRE 543

- LÍNIA 1
- LÍNIA 2
- LINIA 3

TUB CORRUGAT SOTERRAT DE PE Ø90 DE 4x6 mm2 + CABLE NU DE Cu 35 mm2

- CANALITZACIÓ EN CRUILLA DE CALCADA AMB DOS TUBS PE DN110 FORMIGONATS
- NOVA ARQUETA 60X60
- NOVA ARQUETA 40X40

W:\OCIP\24134_AjSabadell_Collsalarca\06PExec\02Planols\12.B_ENLLUM_PROPOSTA.dwg

CLIENTS: Ajuntament de Sabadell — Àrea d'urbanisme, desenvolupament sostenible i seguretat

TITOL DEL PROJECTE: PROJECTE DE REURBANITZACIÓ RONDA COLLSALARCA

DATA: FEBRER 2025

REDACCIÓ DEL PROJECTE:

ANTONI SERRA MONTÉ, ARQUITECTE
Coordinador de l'Àrea d'Urbanisme, Desenvolupament Sostenible, i Seguretat

ROSA M. FOLCH VÁZQUEZ, ARQ. TÈCNICA

SBS SIMON I BLANCO SL — LOLA SIMÓN PLAZA — MARIA BLANCO BARGALLÓ — LÚCIA ANTÓN — GREEN EFFECT ANNA TERRICABRAS GENÍS

ESCALES:
A1: 1/1250
A3: 1/2500
ORIGINALS EN A3
0 25 50
GRÀFIQUES

NOM DEL PLÀNOL: ENLLUMENAT PLANTA PROPOSTA

PLÀNOL NÚM. 12.B
1 DE 7

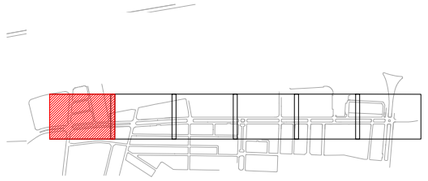

W:\OC\P24134_A\Sabadell_Collsalarca\06PrExec\02Plan\s\12.B_ENLLUM_PROPOSTA.dwg

CLIENTS: Ajuntament de Sabadell — Àrea d'urbanisme, desenvolupament sostenible i seguretat	**TITOL DEL PROJECTE:** PROJECTE DE REURBANITZACIÓ RONDA COLLSALARCA	**DATA:** FEBRER 2025	**REDACCIÓ DEL PROJECTE:** ANTONI SERRA MONTÉ, ARQUITECTE Coordinador de l'Àrea d'Urbanisme, Desenvolupament Sostenible, i Seguretat ROSA M. FOLCH VÁZQUEZ, ARQ. TÈCNICA SBS SIMON I BLANCO SL — LOLA SIMÓN PLAZA, MARIA BLANCO BARGALLÓ, LÚCIA ANTÓN, ANNA TERRICABRAS GENÍS GREEN EFFECT	**ESCALES:** A1: 1/250 · A3: 1/500 · ORIGINALS EN A3 0 5 10 GRÀFIQUES	**NOM DEL PLÀNOL:** ENLLUMENAT PLANTA PROPOSTA	**PLÀNOL NÚM.** 12.B 2 DE 7	

LLEGENDA

LÍMIT ÀMBIT D'ACTUACIÓ

PROPOSTA ENLLUMENAT

NOUS BÀCULS

QUADRES D'ENLLUMENAT EXISTENTS

QUADRE 217

LÍNIA 1
LÍNIA 2
TUB CORRUGAT SOTERRAT DE PE Ø90 DE 4x6 mm2 + CABLE NU DE Cu 35 mm2

QUADRE 316

LÍNIA 1
LÍNIA 2
LINIA 3
TUB CORRUGAT SOTERRAT DE PE Ø90 DE 4x6 mm2 + CABLE NU DE Cu 35 mm2

QUADRE 543

LÍNIA 1
LÍNIA 2
LINIA 3
TUB CORRUGAT SOTERRAT DE PE Ø90 DE 4x6 mm2 + CABLE NU DE Cu 35 mm2

CANALITZACIÓ EN CRUILLA DE CALCADA AMB DOS TUBS PE DN110 FORMIGONATS

NOVA ARQUETA 60X60

NOVA ARQUETA 40X40

CARRER DE LA LLANERA

CARRER DE LA LLANERA

316 L2-10
316 L2-09
316 L2-08
316 L2-07
316 L2-06
316 L2-05
316 L2-04
316 L2-03
316 L2-02
316 L2-01
316 L1-03
316 L1-02
316 L1-01
316 L3-08
316 L3-07
316 L3-06
316 L3-05
316 L3-04
316 L3-03
316 L3-02
316 L3-01

Q.E. 316

W:\OC\P24134_A\Sabadell_Collsalarca\06PrExec\02Plan0s\12.B_ENLLUM_PROPOSTA.dwg

CLIENTS: Ajuntament de Sabadell — Àrea d'urbanisme, desenvolupament sostenible i seguretat	**TITOL DEL PROJECTE:** PROJECTE DE REURBANITZACIÓ RONDA COLLSALARCA	**DATA:** FEBRER 2025	**REDACCIÓ DEL PROJECTE:** ANTONI SERRA MONTÉ, ARQUITECTE Coordinador de l'Àrea d'Urbanisme, Desenvolupament Sostenible, i Seguretat ROSA M. FOLCH VÁZQUEZ, ARQ. TÈCNICA SBS SIMON I BLANCO SL LOLA SIMÓN PLAZA · MARIA BLANCO BARGALLÓ · LUCIA ANTÓN · ANNA TERRICABRAS GENÍS GREEN EFFECT	**ESCALES:** A1: 1/250 · A3: 1/500 · ORIGINALS EN A3 0 5 10 GRÀFIQUES	**NOM DEL PLÀNOL:** ENLLUMENAT PLANTA PROPOSTA	**PLÀNOL NÚM.** 12.B 3 DE 7

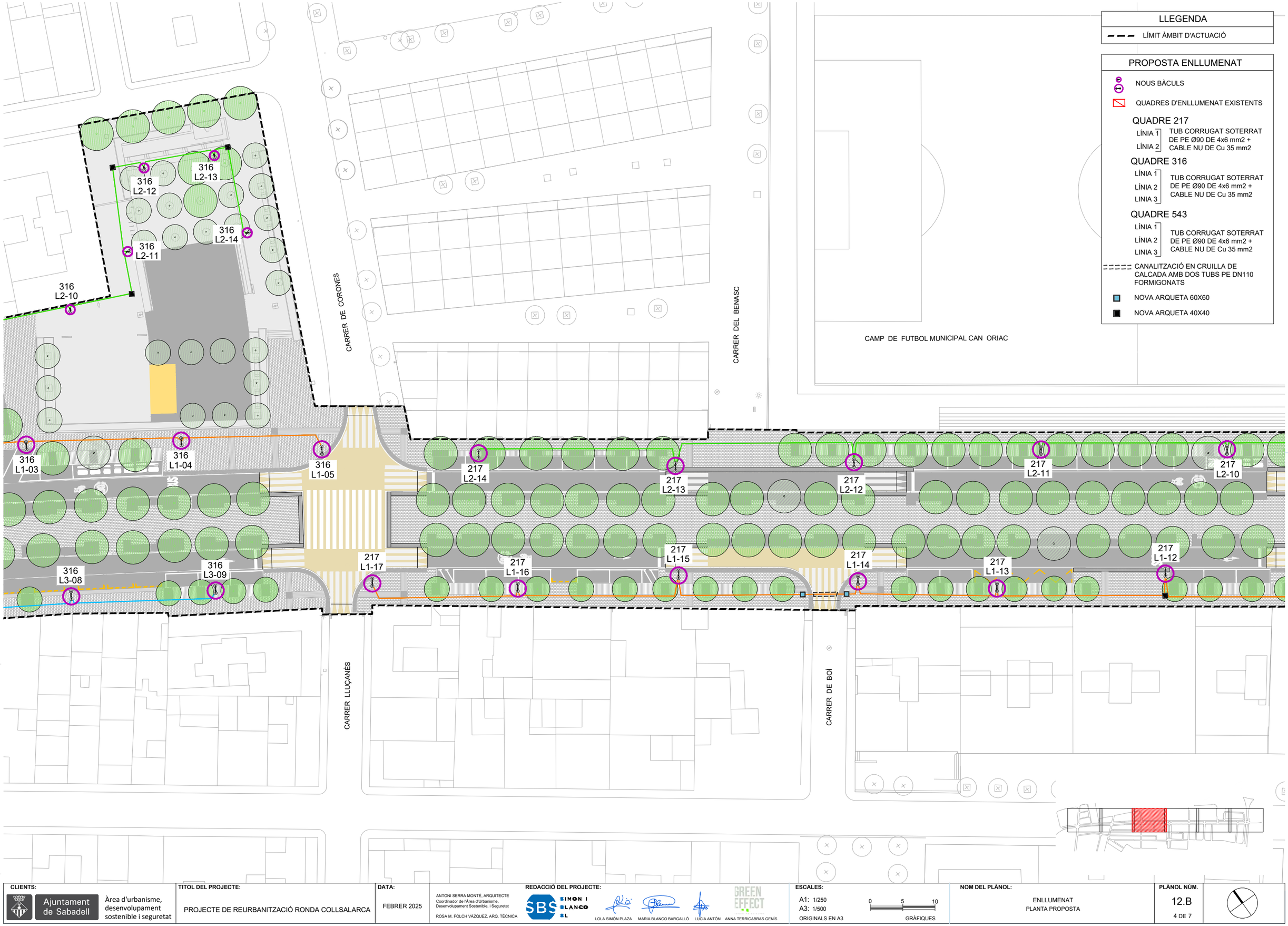

LLEGENDA

- LÍMIT ÀMBIT D'ACTUACIÓ

PROPOSTA ENLLUMENAT

- NOUS BÀCULS
- QUADRES D'ENLLUMENAT EXISTENTS

QUADRE 217
LÍNIA 1, LÍNIA 2 — TUB CORRUGAT SOTERRAT DE PE Ø90 DE 4x6 mm2 + CABLE NU DE Cu 35 mm2

QUADRE 316
LÍNIA 1, LÍNIA 2, LINIA 3 — TUB CORRUGAT SOTERRAT DE PE Ø90 DE 4x6 mm2 + CABLE NU DE Cu 35 mm2

QUADRE 543
LÍNIA 1, LÍNIA 2, LINIA 3 — TUB CORRUGAT SOTERRAT DE PE Ø90 DE 4x6 mm2 + CABLE NU DE Cu 35 mm2

- CANALITZACIÓ EN CRUILLA DE CALCADA AMB DOS TUBS PE DN110 FORMIGONATS
- NOVA ARQUETA 60X60
- NOVA ARQUETA 40X40

W:\OCIP\24134_AjSabadell_Collsalarca\06PtExec\02Planols\12.B_ENLLUM_PROPOSTA.dwg

CLIENTS: Ajuntament de Sabadell — Àrea d'urbanisme, desenvolupament sostenible i seguretat

TITOL DEL PROJECTE: PROJECTE DE REURBANITZACIÓ RONDA COLLSALARCA

DATA: FEBRER 2025

REDACCIÓ DEL PROJECTE:
ANTONI SERRA MONTÉ, ARQUITECTE
Coordinador de l'Àrea d'Urbanisme, Desenvolupament Sostenible, i Seguretat
ROSA M. FOLCH VÁZQUEZ, ARQ. TÉCNICA
SBS SIMON I BLANCO EL
LOLA SIMÓN PLAZA · MARIA BLANCO BARGALLÓ · LUCIA ANTÓN · ANNA TERRICABRAS GENÍS
GREEN EFFECT

ESCALES:
A1: 1/250
A3: 1/500
ORIGINALS EN A3
0 5 10
GRÀFIQUES

NOM DEL PLÀNOL: ENLLUMENAT PLANTA PROPOSTA

PLÀNOL NÚM. 12.B
4 DE 7

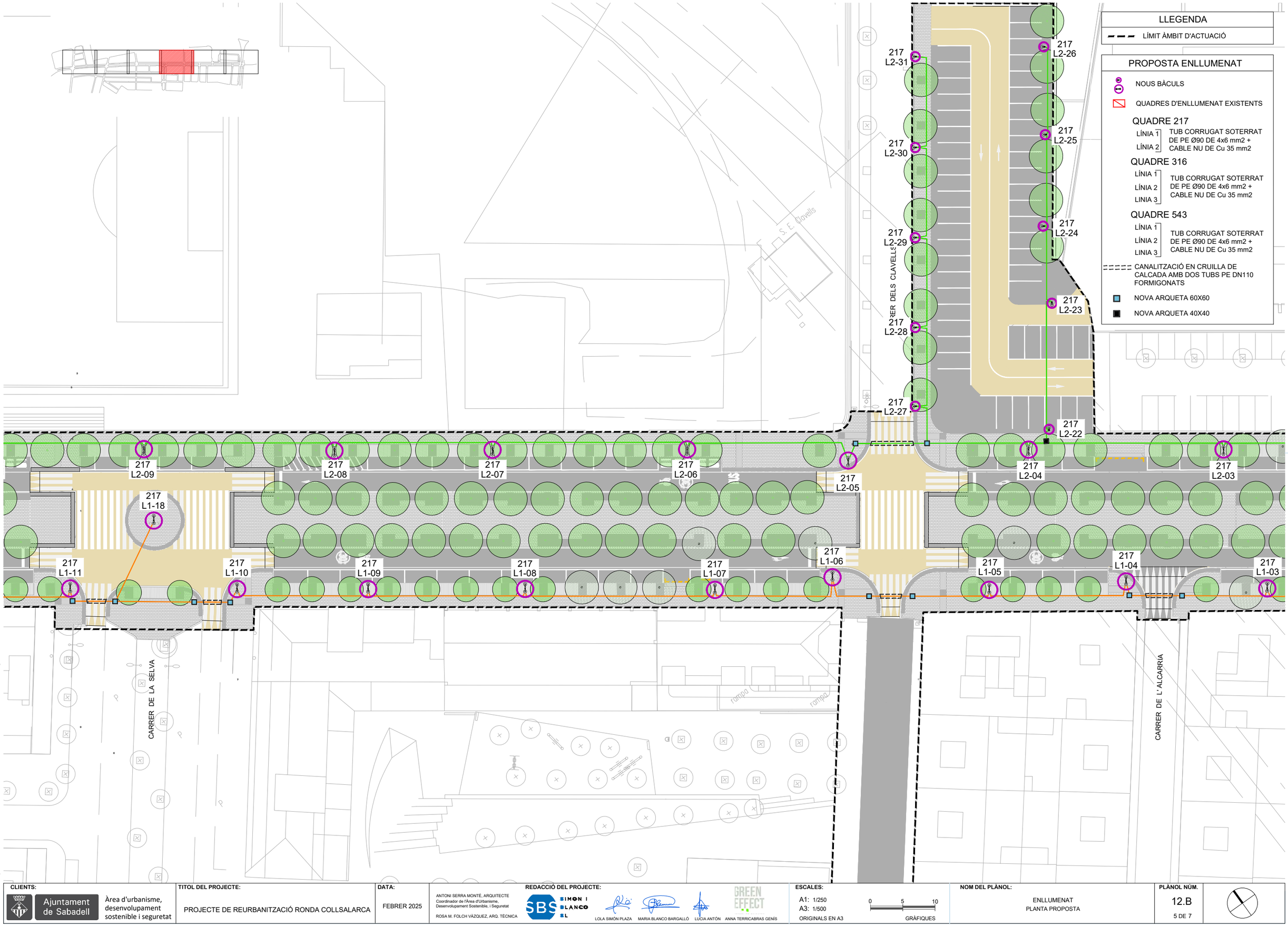

W:\OC\P24134_AjSabadell_Collsalarca\06PrExec\02Planols\12.B_ENLLUM_PROPOSTA.dwg

CLIENTS: Ajuntament de Sabadell — Àrea d'urbanisme, desenvolupament sostenible i seguretat	**TITOL DEL PROJECTE:** PROJECTE DE REURBANITZACIÓ RONDA COLLSALARCA	**DATA:** FEBRER 2025	**REDACCIÓ DEL PROJECTE:** ANTONI SERRA MONTÉ, ARQUITECTE Coordinador de l'Àrea d'Urbanisme, Desenvolupament Sostenible, i Seguretat ROSA M. FOLCH VÁZQUEZ, ARQ. TÈCNICA SBS SIMON I BLANCO SL LOLA SIMÓN PLAZA · MARIA BLANCO BARGALLÓ · LUCIA ANTÓN · ANNA TERRICABRAS GENÍS GREEN EFFECT	**ESCALES:** A1: 1/250 · A3: 1/500 · ORIGINALS EN A3 0 5 10 GRÀFIQUES	**NOM DEL PLÀNOL:** ENLLUMENAT PLANTA PROPOSTA	**PLÀNOL NÚM.** 12.B 5 DE 7	

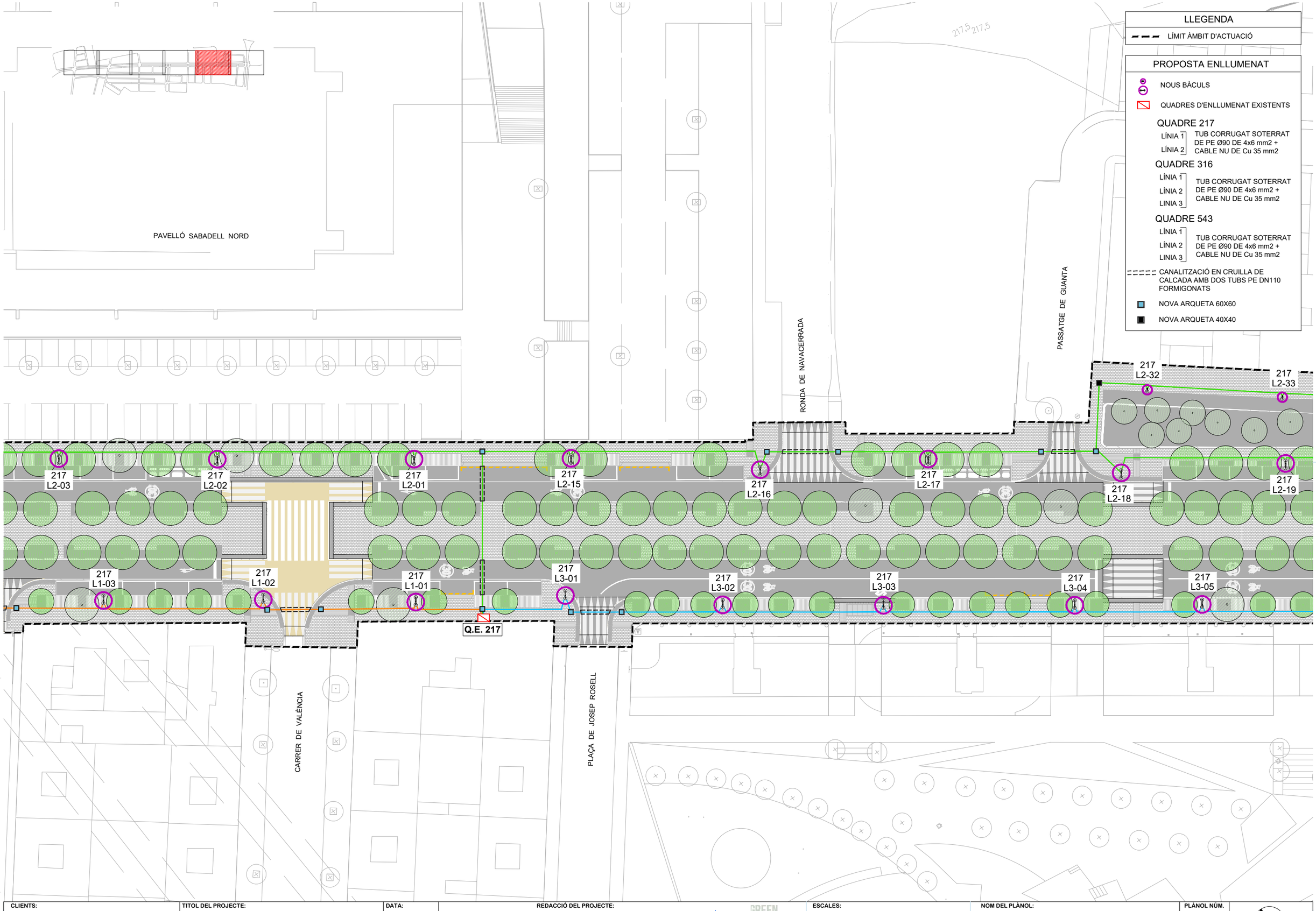

W:\OC\P24134_AjSabadell_Collsalarca\06PtExec\02Planols\12.B_ENLLUM_PROPOSTA.dwg

CLIENTS: Ajuntament de Sabadell — Àrea d'urbanisme, desenvolupament sostenible i seguretat

TITOL DEL PROJECTE: PROJECTE DE REURBANITZACIÓ RONDA COLLSALARCA

DATA: FEBRER 2025

REDACCIÓ DEL PROJECTE:
ANTONI SERRA MONTÉ, ARQUITECTE
Coordinador de l'Àrea d'Urbanisme, Desenvolupament Sostenible, i Seguretat
ROSA M. FOLCH VÁZQUEZ, ARQ. TÈCNICA
SBS SIMON I BLANCO SL
LOLA SIMÓN PLAZA · MARIA BLANCO BARGALLÓ · LUCIA ANTÓN · ANNA TERRICABRAS GENÍS
GREEN EFFECT

ESCALES:
A1: 1/250
A3: 1/500
ORIGINALS EN A3
0 5 10
GRÀFIQUES

NOM DEL PLÀNOL: ENLLUMENAT PLANTA PROPOSTA

PLÀNOL NÚM. 12.B
6 DE 7



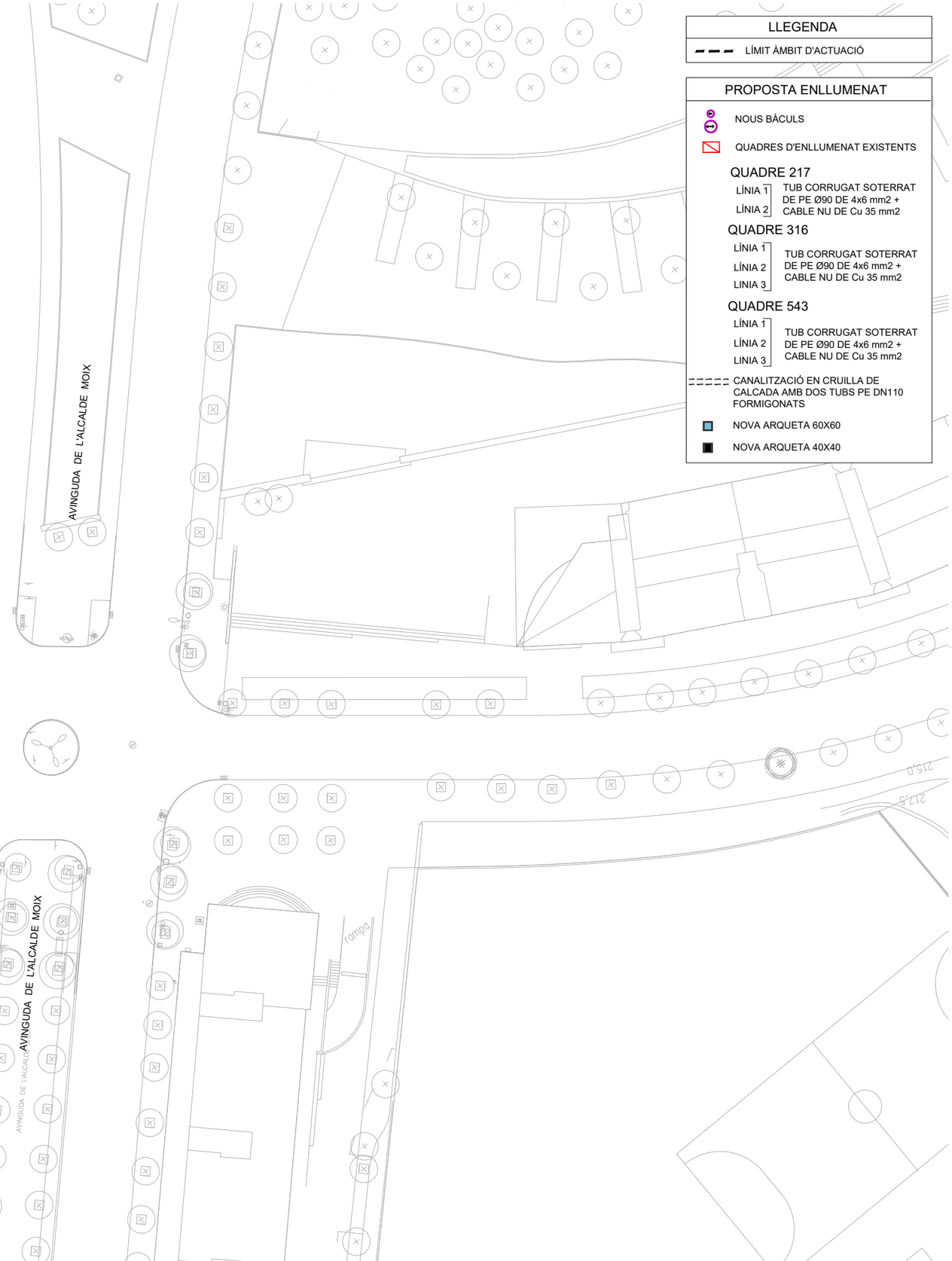

LLEGENDA

- LÍMIT ÀMBIT D'ACTUACIÓ

PROPOSTA ENLLUMENAT

- NOUS BÀCULS
- QUADRES D'ENLLUMENAT EXISTENTS

QUADRE 217
- LÍNIA 1
- LÍNIA 2

TUB CORRUGAT SOTERRAT DE PE Ø90 DE 4x6 mm2 + CABLE NU DE Cu 35 mm2

QUADRE 316
- LÍNIA 1
- LÍNIA 2
- LINIA 3

TUB CORRUGAT SOTERRAT DE PE Ø90 DE 4x6 mm2 + CABLE NU DE Cu 35 mm2

QUADRE 543
- LÍNIA 1
- LÍNIA 2
- LINIA 3

TUB CORRUGAT SOTERRAT DE PE Ø90 DE 4x6 mm2 + CABLE NU DE Cu 35 mm2

- CANALITZACIÓ EN CRUILLA DE CALCADA AMB DOS TUBS PE DN110 FORMIGONATS
- NOVA ARQUETA 60X60
- NOVA ARQUETA 40X40

W:\OCIP24134_AjSabadell_Collsalarca\06PExec\02Planols\12.B_ENLLUM_PROPOSTA.dwg

CLIENTS: Ajuntament de Sabadell — Àrea d'urbanisme, desenvolupament sostenible i seguretat

TITOL DEL PROJECTE: PROJECTE DE REURBANITZACIÓ RONDA COLLSALARCA

DATA: FEBRER 2025

REDACCIÓ DEL PROJECTE:
ANTONI SERRA MONTÉ, ARQUITECTE
Coordinador de l'Àrea d'Urbanisme, Desenvolupament Sostenible, i Seguretat
ROSA M. FOLCH VÁZQUEZ, ARQ. TÈCNICA
SBS SIMON I BLANCO SL
LOLA SIMÓN PLAZA · MARIA BLANCO BARGALLÓ · LÚCIA ANTÓN · ANNA TERRICABRAS GENÍS
GREEN EFFECT

ESCALES:
A1: 1/250
A3: 1/500
ORIGINALS EN A3
0 5 10
GRÀFIQUES

NOM DEL PLÀNOL: ENLLUMENAT PLANTA PROPOSTA

PLÀNOL NÚM. 12.B
7 DE 7

RASA TIPUS SOTA VORERA
Escala 1/10

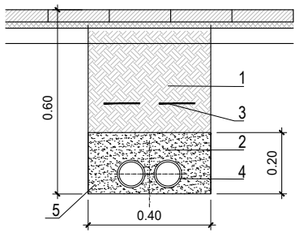

1.- TERRA COMPACTAT AL 95% del P.M. AMB MATERIAL TOLERABLE SEGONS ARTICLE 330.3.3 DEL PG3
2.- SORRA DE RIU
3.- MALLA DE SENYALITZACIÓ
4.- TUB POLIETILÈ Ø90mm EXTERIOR I 78 mm INTERIOR + 1 TUB DE RESERVA AMB GUIA O FIADOR
5.- CABLE NU DE COURE DE 35 mm2

RASA TIPUS SOTA PAS DE CALÇADA
Escala 1/10

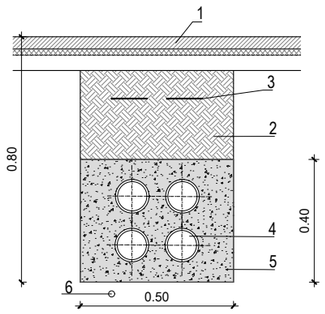

PAQUET DE FERM
2.-TERRA COMPACTAT AL 95% del P.M. AMB MATERIAL TOLERABLE SEGONS ARTICLE 330.3.3 DEL PG3
3.- CINTA DE SENYALITZACIÓ
4.-TUB POLIETILÈ Ø110mm EXTERIOR I 95 mm INTERIOR + 2 TUBS DE RESERVA AMB GUIA O FIADOR
5.- FORMIGÓ HM-20
6.- CABLE NU DE COURE DE 35 mm2

RASA TIPUS PERICÓ DE REGISTRE 40x40x60 cm
Escala 1/10

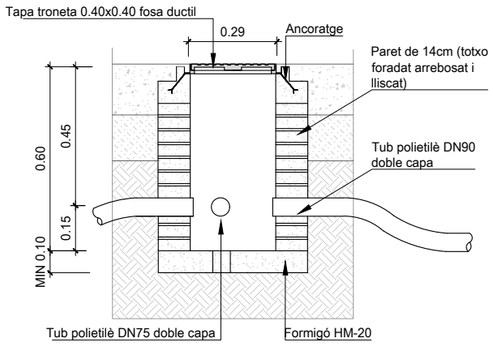

NOTA: la troneta tambe pot ser prefabricada de formigó

CONNEXIONAT A LES CAIXES DE DERIVACIÓ DELS PUNTS DE LLUM MOD. CL-65 O EQUIVALENT

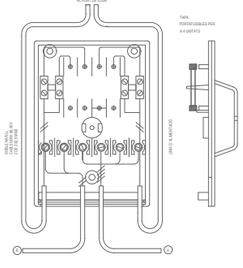

CONNEXIONAT A LES CAIXES DE DERIVACIÓ DELS PUNTS DE LLUM MOD. CL-65E O EQUIVALENT

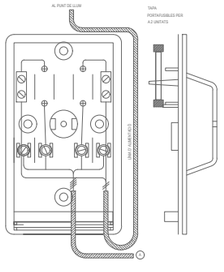

NOTES:
1.- Totes les connexions hauran d'esser tancades dintre de la seva caixa, mai en regletes exteriors.
2.- la caixa haurà sempre de restar sòlidament fixada a la paret o suports metal·lics, de forma que permeti l'extracció de la tapa mantenint-se fiada la caixa "a": linia alimentació.- segons calculs de línies i esquema unifilar. Tipus cables rvv-0,6/ikv "b": linia de maniobra.- seccio normalitzada de 2x2.5 mm2. tipus cables rvv-0,6/ikv

DETALL BASAMENT DE BACULS I COLUMNES
Escala 1/10

ALÇADA, BACULS O COLUMNES	4.50-5.00 MTS.	7.50-9.00 MTS.	10.00-11.00-12.00 MTS.	13.00-14.00-15.00 MTS.
DIMENSIONS EXCAVACIÓ	600x600x800	800x800x1000	800x800x1200	1000x1000x1500
DIMENSIONS MASSIS FORMIGÓ	600x600x600	800x800x800	800x800x1000	1000x1000x1300
VOLUM EXCAVACIÓ	0.288 M3	0.640 M3	0.768 M3	1.5 M3
VOLUM MASSIS FORMIGÓ	0.216 M3	0.512 M3	0.640 M3	1.3 M3
PERNS	4x20x500	4x22x600	4x24x800	4x27x1000

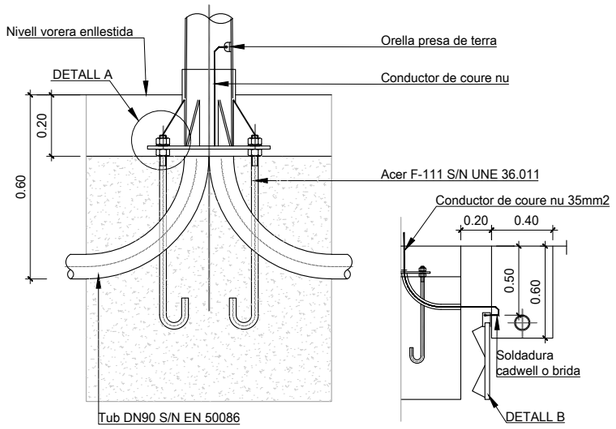

DETALL A

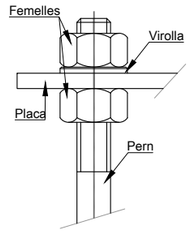

DETALL B

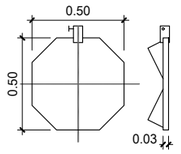

- autòmat per a gestió punt a punt.
- caixa seccionadora 400a, ai 02/300.
- modul integrat tipus ai-02/300 per caixa seccionadora.
- escomesa tipus fecsa endesa.
- equips de comptadors electronic per a quatre sortides amb comunicacions directes amb sistema urbilux.
- interruptor general automàtic.
- aparellatje electrònic segons esquema normalitzat.
- sòcol empotrable i bancada de 300mm. d'alçada.
- sistema urbanilux via radio.
- suministre d'antena, soport antena i 40m. de cable.
- engegada de sistema urbanilux via radio en el centre de comandament.
- comunicació directa amb sistema urbanilux.
- nota: tots els elements de fixació de sòcol bancada.
- preparat per connexió via fibra òptica o wifi

DETALL TAPA MARC QUADRAT AMB CLAU NORMALITZADA 40x40 cm I 60x60 cm
Escala 1/10

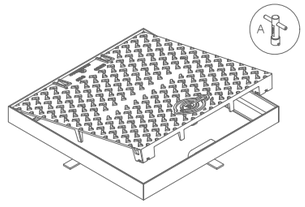

LLEGENDA
TAPA
Realitzada en fosa dùctil ISO 1053/EN1563
Compleix amb la norma EN-124
Certificat AENOR de producte vigent
Revestida amb pintura hidrosoluble negra
SUPERFÍCIE METÀL·LICA ANTILLISCANT TIPUS 4 L REGISTRAT
Tapa extraible, obertura de mes de 90º i com a màxim 120ª, dispositiu anti-tancament amb bloqueig de seguretat a un angle ≥ a 90º 27 kg. de pas (tot el dispositiu 39 Kg.)
MARC
Realitzat en acer galvanitzat en calent, laminat segons ISO 630

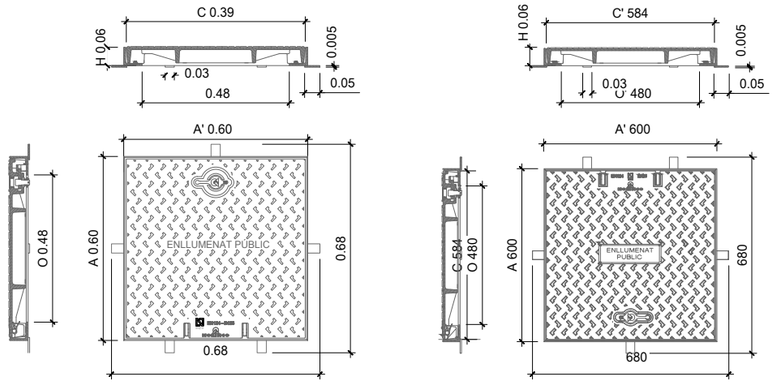

W:\OCIP\24134_AjSabadell_Collsalarca\06PrExec\02Planols\12.C_ENLLUM_DETALLS.dwg

CLIENTS:	TITOL DEL PROJECTE:	DATA:	REDACCIÓ DEL PROJECTE:	ESCALES:	NOM DEL PLÀNOL:	PLÀNOL NÚM.
Ajuntament de Sabadell — Àrea d'urbanisme, desenvolupament sostenible i seguretat	PROJECTE DE REURBANITZACIÓ RONDA COLLSALARCA	FEBRER 2025	ANTONI SERRA MONTÉ, ARQUITECTE Coordinador de l'Àrea d'Urbanisme, Desenvolupament Sostenible, i Seguretat ROSA M. FOLCH VÁZQUEZ, ARQ. TÈCNICA SIMON I BLANCO SL — LOLA SIMÓN PLAZA, MARIA BLANCO BARGALLÓ, LUCIA ANTÓN, ANNA TERRICABRAS GENÍS	A1: INDICADES A3: ORIGINALS EN A3 0 GRÀFIQUES	ENLLUMENAT DETALLS	12.C 1 DE 3

COLUMNA Ø 60 cm
Escala 1/4

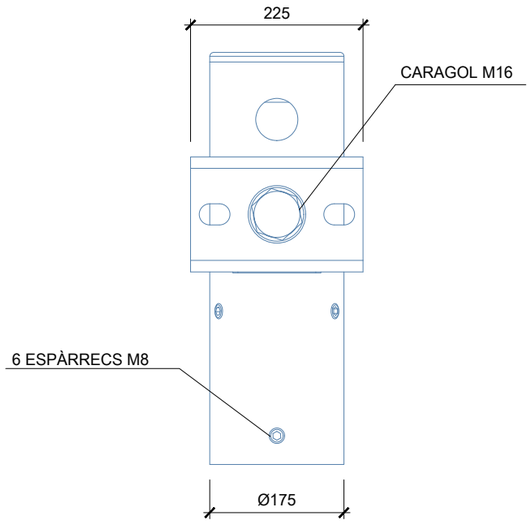

ALÇAT

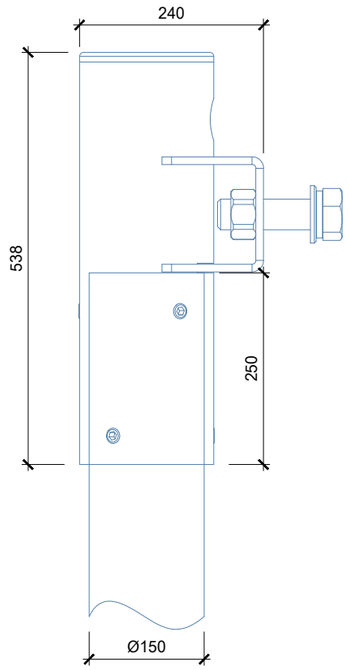

PERFIL

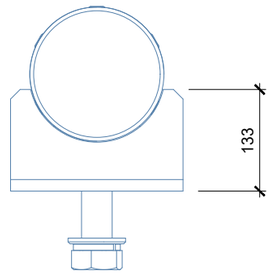

PLANTA

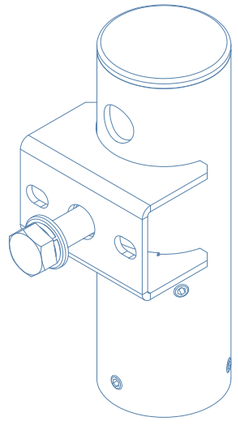

SPIN M Gen 2
Escala 1/4

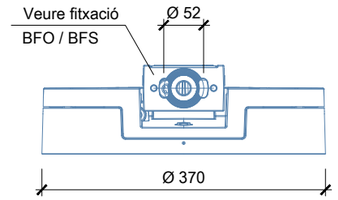

ALÇAT

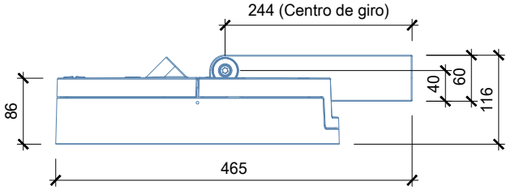

PERFIL

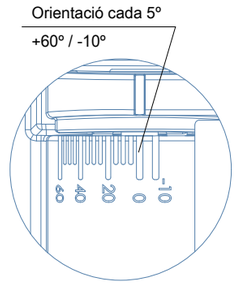

DETALL A

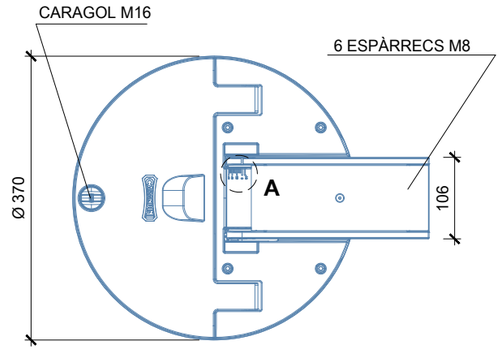

PLANTA

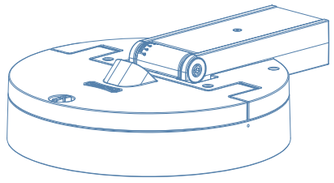

W:\OC\P24134_AjSabadell_Collsalarca\06PtExec\02Planols\12.C_ENLLUM_DETALLS.dwg

CLIENTS: Ajuntament de Sabadell — Àrea d'urbanisme, desenvolupament sostenible i seguretat	**TITOL DEL PROJECTE:** PROJECTE DE REURBANITZACIÓ RONDA COLLSALARCA	**DATA:** FEBRER 2025	**REDACCIÓ DEL PROJECTE:** ANTONI SERRA MONTÉ, ARQUITECTE Coordinador de l'Àrea d'Urbanisme, Desenvolupament Sostenible, i Seguretat ROSA M. FOLCH VÁZQUEZ, ARQ. TÈCNICA SIMON I BLANCO SL LOLA SIMÓN PLAZA · MARIA BLANCO BARGALLÓ · LUCIA ANTÓN · ANNA TERRICABRAS GENÍS	**ESCALES:** A1: INDICADES A3: ORIGINALS EN A3 0 GRÀFIQUES	**NOM DEL PLÀNOL:** ENLLUMENAT DETALLS	**PLÀNOL NÚM.** 12.C 2 DE 3

COLUMNA CILINDRICA SPIN
H= 4.00 m, 5.00 m I 8.00 m
Sense escala

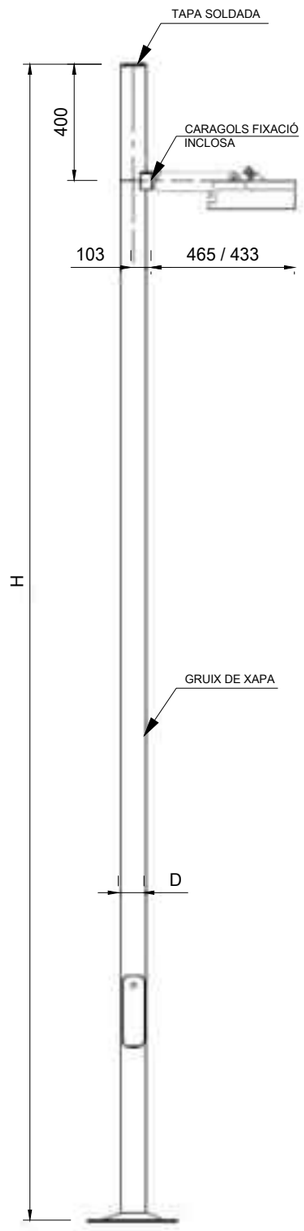



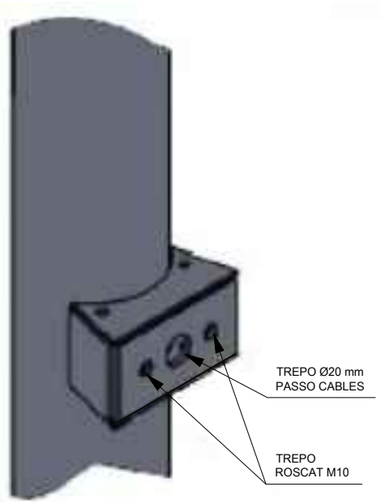

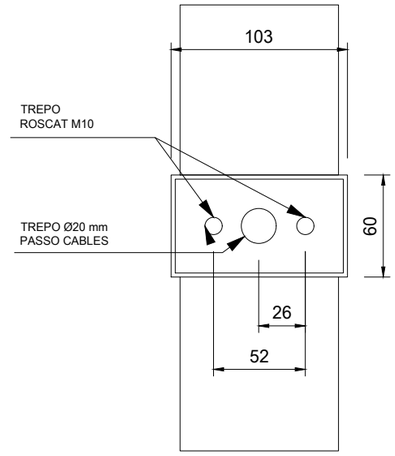

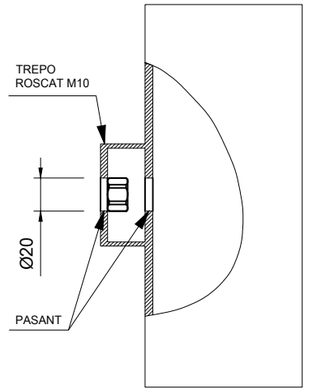

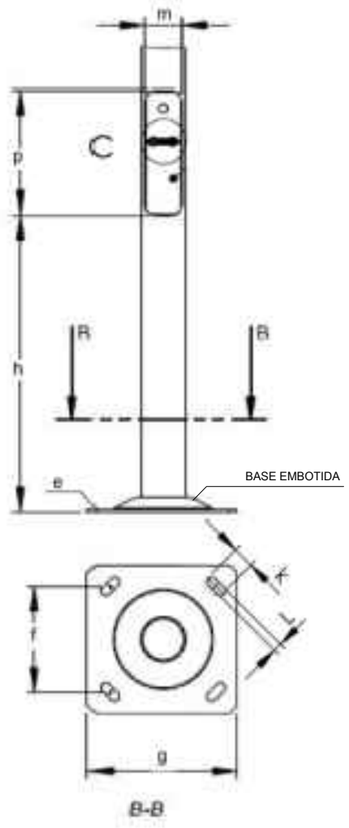

DIMENSIONS PRINCIPALS

H (m)	W	D	E
4	-	90	3
5	-	100	3
8	-	140	3

PLACA ANCORATGE

H (m)	e	f	g	k	L
4	6	215	300	45	20
5	6	215	300	45	20
8	6	285	400	45	20

FORAT REGISTRE

H (m)	h	p	m
4	600	250	75
5	600	250	75
8	600	250	100

PERNS
M14x400
M16x500
M18x500

W:\OC\P24134_AjSabadell_Collsalarca\06PrExec\02Planols\12.C_ENLLUM_DETALLS.dwg

CLIENTS: Ajuntament de Sabadell — Àrea d'urbanisme, desenvolupament sostenible i seguretat

TITOL DEL PROJECTE: PROJECTE DE REURBANITZACIÓ RONDA COLLSALARCA

DATA: FEBRER 2025

REDACCIÓ DEL PROJECTE:
ANTONI SERRA MONTÉ, ARQUITECTE
Coordinador de l'Àrea d'Urbanisme, Desenvolupament Sostenible, i Seguretat
ROSA M. FOLCH VÁZQUEZ, ARQ. TÈCNICA
SBS SIMON I BLANCO SL
LOLA SIMÓN PLAZA · MARIA BLANCO BARGALLÓ · LUCIA ANTÓN · ANNA TERRICABRAS GENÍS
GREEN EFFECT

ESCALES:
A1: SENSE ESCALA
A3:
ORIGINALS EN A3
0 GRÀFIQUES

NOM DEL PLÀNOL: ENLLUMENAT DETALLS

PLÀNOL NÚM. 12.C
3 DE 3

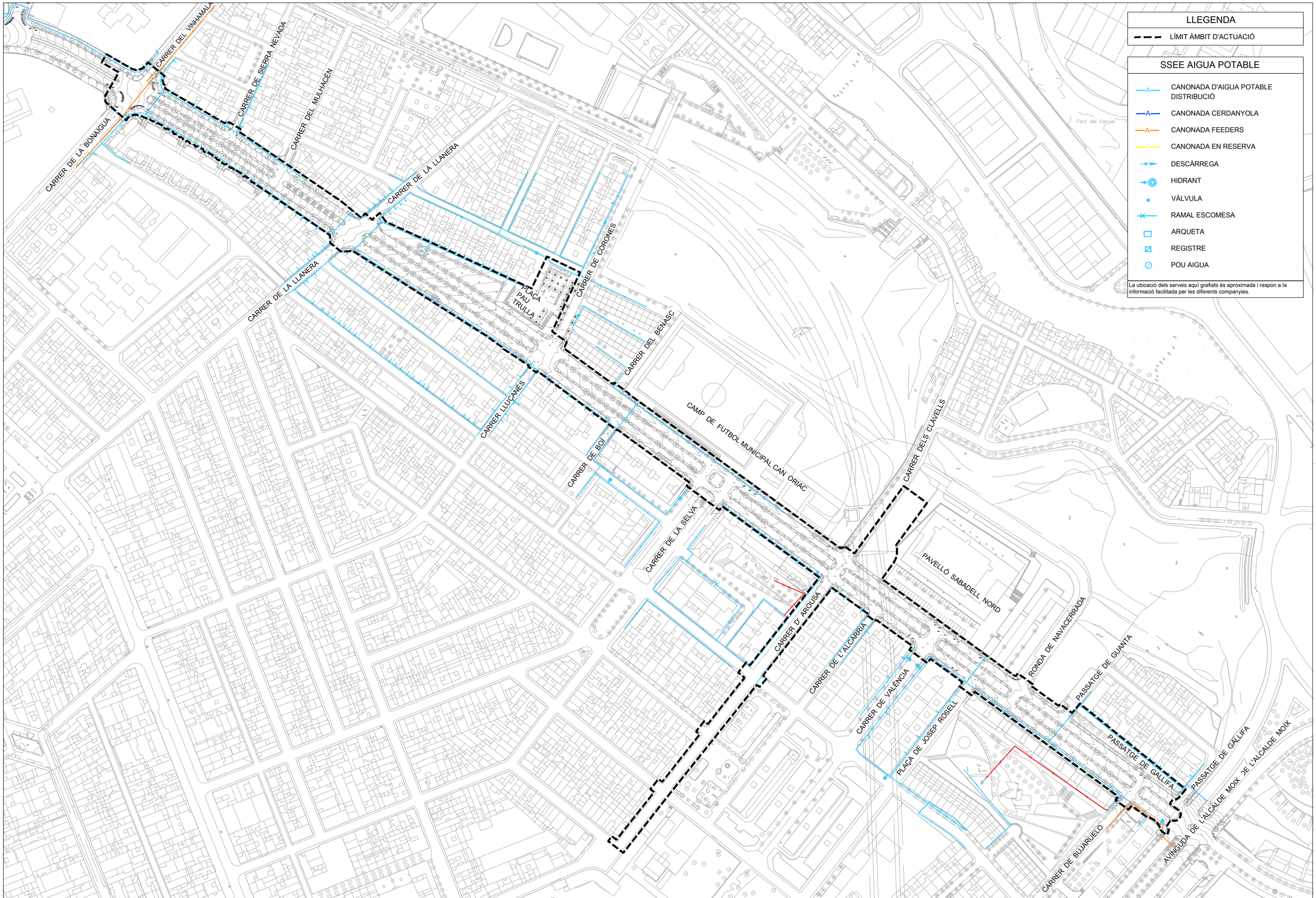

LLEGENDA

- LÍMIT ÀMBIT D'ACTUACIÓ

SSEE AIGUA POTABLE

- CANONADA D'AIGUA POTABLE DISTRIBUCIÓ
- CANONADA CERDANYOLA
- CANONADA FEEDERS
- CANONADA EN RESERVA
- DESCÀRREGA
- HIDRANT
- VÀLVULA
- RAMAL ESCOMESA
- ARQUETA
- REGISTRE
- POU AIGUA

La ubicació dels serveis aquí grafiats és aproximada i respon a la informació facilitada per les diferents companyies.

W:\OCIP24134_AjSabadell_Collsalarca\06PrExec\02Planols\13.A_AIGUA_SE.dwg

CLIENTS: Ajuntament de Sabadell — Àrea d'urbanisme, desenvolupament sostenible i seguretat

TITOL DEL PROJECTE: PROJECTE DE REURBANITZACIÓ RONDA COLLSALARCA

DATA: FEBRER 2025

REDACCIÓ DEL PROJECTE:
ANTONI SERRA MONTÉ, ARQUITECTE
Coordinador de l'Àrea d'Urbanisme, Desenvolupament Sostenible, i Seguretat
ROSA M. FOLCH VÁZQUEZ, ARQ. TÈCNICA
SBS SIMON I BLANCO SL — LOLA SIMÓN PLAZA — MARIA BLANCO BARGALLÓ — LUCIA ANTÓN — GREEN EFFECT ANNA TERRICABRAS GENÍS

ESCALES:
A1: 1/1250
A3: 1/5000
ORIGINALS EN A3
0 25 50
GRÀFIQUES

NOM DEL PLÀNOL: XARXA AIGUA POTABLE
PLANTA DE LA XARXA EXISTENT I AFECCIONS

PLÀNOL NÚM. 13.A
1 DE 4

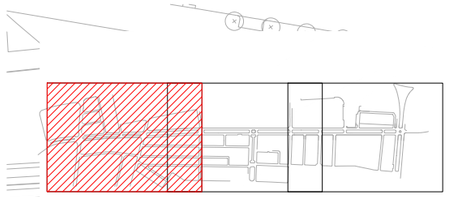

LLEGENDA

- LÍMIT ÀMBIT D'ACTUACIÓ

SSEE AIGUA POTABLE

- CANONADA D'AIGUA POTABLE DISTRIBUCIÓ
- CANONADA CERDANYOLA
- CANONADA FEEDERS
- CANONADA EN RESERVA
- DESCÀRREGA
- HIDRANT
- VÀLVULA
- RAMAL ESCOMESA
- ARQUETA
- REGISTRE
- POU AIGUA

La ubicació dels serveis aquí grafiats és aproximada i respon a la informació facilitada per les diferents companyies.

CARRER DEL VINYAVIOLA

CARRER DE BERGUEDÀ

CARRER DEL MONTSENY

CARRER DE LA LLOBREGA

CARRER DE LA BONAIGUA

CARRER DE LA LLOBREGA

W:\OCIP24134_AjSabadell_Collsalarca\06PE\exc\02Planols\13.A_AIGUA_SE.dwg

CLIENTS:	TITOL DEL PROJECTE:	DATA:	REDACCIÓ DEL PROJECTE:	ESCALES:	NOM DEL PLÀNOL:	PLÀNOL NÚM.
Ajuntament de Sabadell — Àrea d'urbanisme, desenvolupament sostenible i seguretat	PROJECTE DE REURBANITZACIÓ RONDA COLLSALARCA	FEBRER 2025	ANTONI SERRA MONTÉ, ARQUITECTE Coordinador de l'Àrea d'Urbanisme, Desenvolupament Sostenible, i Seguretat ROSA M. FOLCH VÁZQUEZ, ARQ. TÈCNICA SBS SIMON I BLANCO SL LOLA SIMÓN PLAZA · MARIA BLANCO BARGALLÓ · LUCIA ANTÓN · ANNA TERRICABRAS GENÍS GREEN EFFECT	A1: 1/500 A3: 1/1000 ORIGINALS EN A3 0 5 10 GRÀFIQUES	XARXA AIGUA POTABLE PLANTA DE LA XARXA EXISTENT I AFECCIONS	13.A 2 DE 4

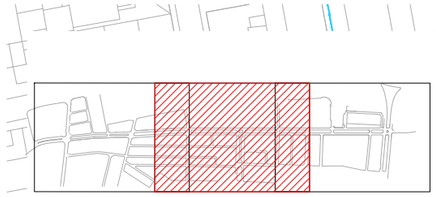

LLEGENDA

- LÍMIT ÀMBIT D'ACTUACIÓ

SSEE AIGUA POTABLE

- CANONADA D'AIGUA POTABLE DISTRIBUCIÓ
- CANONADA CERDANYOLA
- CANONADA FEEDERS
- CANONADA EN RESERVA
- DESCÀRREGA
- HIDRANT
- VÀLVULA
- RAMAL ESCOMESA
- ARQUETA
- REGISTRE
- POU AIGUA

La ubicació dels serveis aquí grafiats és aproximada i respon a la informació facilitada per les diferents companyies.

PLAÇA PAU TRULLÀ

CARRER DE CORONES

CARRER DEL BENASC

CAMP DE FUTBOL MUNICIPAL CAN ORIAC

CARRER DELS CLAVELLS

CARRER LLUÇANES

CARRER DE BOÍ

CARRER DE LA SELVA

CARRER D' AROUSA

W:\OC\P24134_AjSabadell_Collsalarca\06PrExec\02Planols\13.A_AIGUA_SE.dwg

CLIENTS: Ajuntament de Sabadell — Àrea d'urbanisme, desenvolupament sostenible i seguretat

TITOL DEL PROJECTE: PROJECTE DE REURBANITZACIÓ RONDA COLLSALARCA

DATA: FEBRER 2025

REDACCIÓ DEL PROJECTE:
ANTONI SERRA MONTÉ. ARQUITECTE
Coordinador de l'Àrea d'Urbanisme, Desenvolupament Sostenible, i Seguretat
ROSA M. FOLCH VÁZQUEZ, ARQ. TÈCNICA
SBS SIMON I BLANCO SL
LOLA SIMÓN PLAZA · MARIA BLANCO BARGALLÓ · LUCIA ANTÓN · ANNA TERRICABRAS GENÍS
GREEN EFFECT

ESCALES:
A1: 1/500
A3: 1/1000
ORIGINALS EN A3
0 5 10
GRÀFIQUES

NOM DEL PLÀNOL: XARXA AIGUA POTABLE
PLANTA DE LA XARXA EXISTENT I AFECCIONS

PLÀNOL NÚM. 13.A
3 DE 4

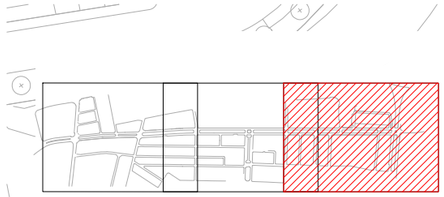

LLEGENDA

LÍMIT ÀMBIT D'ACTUACIÓ

SSEE AIGUA POTABLE

- CANONADA D'AIGUA POTABLE DISTRIBUCIÓ
- CANONADA CERDANYOLA
- CANONADA FEEDERS
- CANONADA EN RESERVA
- DESCÀRREGA
- HIDRANT
- VÀLVULA
- RAMAL ESCOMESA
- ARQUETA
- REGISTRE
- POU AIGUA

La ubicació dels serveis aquí grafiats és aproximada i respon a la informació facilitada per les diferents companyies.

PAVELLÓ SABADELL NORD

RONDA DE NAVACERRADA

PASSATGE DE GUANTA

PASSATGE DE GALLIFA

PASSATGE DE GALLIFA

AVINGUDA DE L'ALCALDE MOIX

CARRER DE L'ALCARRIA

CARRER DE VALÈNCIA

PLAÇA DE JOSEP ROSELL

CARRER DE BUJARUELO

AVINGUDA DE L'ALCALDE MOIX

W:\OCIP24134_A\Sabadell_Collsalarca\06PExec\02Plano\s\13.A_AIGUA_SE.dwg

CLIENTS:	TITOL DEL PROJECTE:	DATA:	REDACCIÓ DEL PROJECTE:	ESCALES:	NOM DEL PLÀNOL:	PLÀNOL NÚM.
Ajuntament de Sabadell — Àrea d'urbanisme, desenvolupament sostenible i seguretat	PROJECTE DE REURBANITZACIÓ RONDA COLLSALARCA	FEBRER 2025	ANTONI SERRA MONTÉ, ARQUITECTE. Coordinador de l'Àrea d'Urbanisme, Desenvolupament Sostenible, i Seguretat. ROSA M. FOLCH VÁZQUEZ, ARQ. TÈCNICA. SBS SIMON I BLANCO SL. LOLA SIMÓN PLAZA, MARIA BLANCO BARGALLÓ, LUCIA ANTÓN, ANNA TERRICABRAS GENÍS. GREEN EFFECT	A1: 1/500; A3: 1/1000; ORIGINALS EN A3. 0 10 20 GRÀFIQUES	XARXA AIGUA POTABLE. PLANTA DE LA XARXA EXISTENT I AFECCIONS	13.A. 4 DE 4



LLEGENDA

LÍMIT ÀMBIT D'ACTUACIÓ

SSEE AIGUA REGENERADA

CANONADA D'AIGUA REGENERADA

La ubicació dels serveis aquí grafiats és aproximada i respon a la informació facilitada per les diferents companyies.

W:\OCIP24134_A\Sabadell_Collsalarca\06PExec\02Planols\13.B_AIGUA-REGEN_SE.dwg

CLIENTS: Ajuntament de Sabadell — Àrea d'urbanisme, desenvolupament sostenible i seguretat

TITOL DEL PROJECTE: PROJECTE DE REURBANITZACIÓ RONDA COLLSALARCA

DATA: FEBRER 2025

REDACCIÓ DEL PROJECTE:
ANTONI SERRA MONTÉ, ARQUITECTE
Coordinador de l'Àrea d'Urbanisme, Desenvolupament Sostenible, i Seguretat
ROSA M. FOLCH VÁZQUEZ, ARQ. TÈCNICA
SBS SIMON I BLANCO SL — LOLA SIMÓN PLAZA, MARIA BLANCO BARGALLÓ, LÚCIA ANTÓN, ANNA TERRICABRAS GENÍS
GREEN EFFECT

ESCALES:
A1: 1/1250
A3: 1/5000
ORIGINALS EN A3
0 25 50
GRÀFIQUES

NOM DEL PLÀNOL: XARXA AIGUA REGENERADA
PLANTA DE LA XARXA EXISTENT I AFECCIONS I AFECCIONS

PLÀNOL NÚM. 13.B
1 DE 4

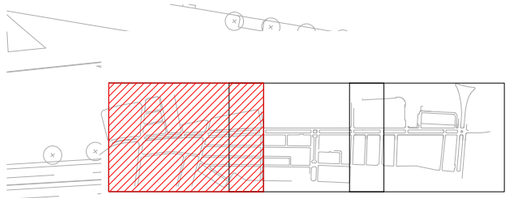

LLEGENDA

LÍMIT ÀMBIT D'ACTUACIÓ

SSEE AIGUA REGENERADA

CANONADA D'AIGUA REGENERADA

La ubicació dels serveis aquí grafiats és aproximada i respon a la informació facilitada per les diferents companyies.

CARRER DEL VINYAVELLA

CARRER DE SERRA NOVA

CARRER DEL MOLMEDÀ

CARRER DE LA LLAMBIA

CARRER DE LA BONAIGUA

W:\OCIP24134_AjSabadell_Collsalarca\06PExec\02Planols\13.B_AIGUA-REGEN_SE.dwg

CLIENTS:

Ajuntament de Sabadell

Àrea d'urbanisme, desenvolupament sostenible i seguretat

TITOL DEL PROJECTE:

PROJECTE DE REURBANITZACIÓ RONDA COLLSALARCA

DATA:

FEBRER 2025

REDACCIÓ DEL PROJECTE:

ANTONI SERRA MONTÉ, ARQUITECTE
Coordinador de l'Àrea d'Urbanisme, Desenvolupament Sostenible, i Seguretat

ROSA M. FOLCH VÁZQUEZ, ARQ. TÈCNICA

SBS SIMON I BLANCO SL

LOLA SIMÓN PLAZA · MARIA BLANCO BARGALLÓ · LÚCIA ANTÓN · ANNA TERRICABRAS GENÍS

GREEN EFFECT

ESCALES:

A1: 1/500
A3: 1/1000
ORIGINALS EN A3

0 5 10
GRÀFIQUES

NOM DEL PLÀNOL:

XARXA AIGUA REGENERADA
PLANTA DE LA XARXA EXISTENT I AFECCIONS I AFECCIONS

PLÀNOL NÚM.

13.B
2 DE 4

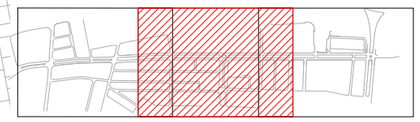

LLEGENDA

LÍMIT ÀMBIT D'ACTUACIÓ

SSEE AIGUA REGENERADA

CANONADA D'AIGUA REGENERADA

La ubicació dels serveis aquí grafiats és aproximada i respon a la informació facilitada per les diferents companyies.

PLAÇA PAU TRULLÀ

CARRER DE CORONES

CARRER DEL BENASC

CAMP DE FUTBOL MUNICIPAL CAN ORIAC

CARRER DELS CLAVELLS

CARRER LLUÇANES

CARRER DE BOÍ

CARRER DE LA SELVA

CARRER D' AROUSA

W:\OC\P24134_AjSabadell_Collsalarca\06PrExec\02Planols\13.B_AIGUA-REGEN_SE.dwg

CLIENTS: Ajuntament de Sabadell — Àrea d'urbanisme, desenvolupament sostenible i seguretat

TITOL DEL PROJECTE: PROJECTE DE REURBANITZACIÓ RONDA COLLSALARCA

DATA: FEBRER 2025

REDACCIÓ DEL PROJECTE:

ANTONI SERRA MONTÉ. ARQUITECTE
Coordinador de l'Àrea d'Urbanisme, Desenvolupament Sostenible, i Seguretat

ROSA M. FOLCH VÁZQUEZ, ARQ. TÈCNICA

SBS SIMON I BLANCO SL

LOLA SIMÓN PLAZA · MARIA BLANCO BARGALLÓ · LUCIA ANTÓN · ANNA TERRICABRAS GENÍS

GREEN EFFECT

ESCALES:

A1: 1/500
A3: 1/1000
ORIGINALS EN A3

0 5 10
GRÀFIQUES

NOM DEL PLÀNOL: XARXA AIGUA REGENERADA
PLANTA DE LA XARXA EXISTENT I AFECCIONS I AFECCIONS

PLÀNOL NÚM. 13.B
3 DE 4

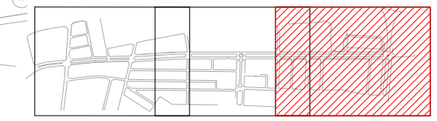

LLEGENDA

LÍMIT ÀMBIT D'ACTUACIÓ

SSEE AIGUA REGENERADA

CANONADA D'AIGUA REGENERADA

La ubicació dels serveis aquí grafiats és aproximada i respon a la informació facilitada per les diferents companyies.

PAVELLÓ SABADELL NORD

RONDA DE NAVACERRADA

PASSATGE DE GUANTA

PASSATGE DE GALLIFA

PASSATGE DE GALLIFA

AVINGUDA DE L'ALCALDE MOIX

CARRER DE L'ALCARRIA

CARRER DE VALÈNCIA

PLAÇA DE JOSEP ROSELL

CARRER DE BARBOLEO

AVINGUDA DE L'ALCALDE MOIX

W:\OCIP\24134_A\Sabadell_Collsalarca\06PExec\02Plànols\13.B_AIGUA-REGEN_SE.dwg

CLIENTS:	TITOL DEL PROJECTE:	DATA:	REDACCIÓ DEL PROJECTE:	ESCALES:	NOM DEL PLÀNOL:	PLÀNOL NÚM.
Ajuntament de Sabadell — Àrea d'urbanisme, desenvolupament sostenible i seguretat	PROJECTE DE REURBANITZACIÓ RONDA COLLSALARCA	FEBRER 2025	ANTONI SERRA MONTÉ, ARQUITECTE Coordinador de l'Àrea d'Urbanisme, Desenvolupament Sostenible, i Seguretat ROSA M. FOLCH VÁZQUEZ, ARQ. TÈCNICA SBS SIMON I BLANCO SL LOLA SIMÓN PLAZA · MARIA BLANCO BARGALLÓ · LUCIA ANTÓN · ANNA TERRICABRAS GENÍS GREEN EFFECT	A1: 1/500 A3: 1/1000 ORIGINALS EN A3 0 10 20 GRÀFIQUES	XARXA AIGUA REGENERADA PLANTA DE LA XARXA EXISTENT I AFECCIONS	13.B 4 DE 4

LLEGENDA

- LÍMIT ÀMBIT D'ACTUACIÓ

SSEE ELECTRICITAT AT-MT

- TRAM DE LÍNIA SUBTERRÀNIA MT
- TRAM DE LÍNIA SUBTERRÀNIA AT
- CANALITZACIÓ
- CENTRE DE DISTRIBUCIÓ

La ubicació dels serveis aquí grafiats és aproximada i respon a la informació facilitada per les diferents companyies.

CARRER DEL VINHAMALA
CARRER DE SIERRA NEVADA
CARRER DEL MULHACÉN
CARRER DE LA BONAIGUA
CARRER DE LA LLANERA
CARRER DE CORONES
CARRER DEL BENASC
CARRER LUÇANES
CARRER DE BOI
CARRER DE LA SELVA
CAMP DE FUTBOL MUNICIPAL CAN ORIAC
CARRER DELS CLAVELLS
PAVELLÓ SABADELL NORD
RONDA DE NAVACERRADA
PASSATGE DE GUANTA
PASSATGE DE GALLIFA
AVINGUDA DE L'ALCALDE MOIX JE L'ALCALDE MOIX
CARRER DE BUJARUELO
CARRER D'ARGUSA
CARRER DE L'ALCARRIA
CARRER DE VALÈNCIA
PLAÇA DE JOSEP ROSELL
PLAÇA TRULLA
Font del Canyar
SA50389
SA50341
SA50536
SA5

CLIENTS: Ajuntament de Sabadell — Àrea d'urbanisme, desenvolupament sostenible i seguretat	**TITOL DEL PROJECTE:** PROJECTE DE REURBANITZACIÓ RONDA COLLSALARCA	**DATA:** FEBRER 2025	**REDACCIÓ DEL PROJECTE:** ANTONI SERRA MONTÉ. ARQUITECTE. Coordinador de l'Àrea d'Urbanisme, Desenvolupament Sostenible, i Seguretat. ROSA M. FOLCH VÁZQUEZ, ARQ. TÈCNICA. SBS SIMON I BLANCO SL. LOLA SIMÓN PLAZA. MARIA BLANCO BARGALLÓ. LUCÍA ANTÓN. GREEN EFFECT ANNA TERRICABRAS GENÍS	**ESCALES:** A1: 1/1250 A3: 1/5000 ORIGINALS EN A3. 0 25 50 GRÀFIQUES	**NOM DEL PLÀNOL:** XARXA ELECTRICITAT - AT/MT. PLANTA DE LA XARXA EXISTENT I AFECCIONS I AFECCIONS	**PLÀNOL NÚM.** 13.C 1 DE 4

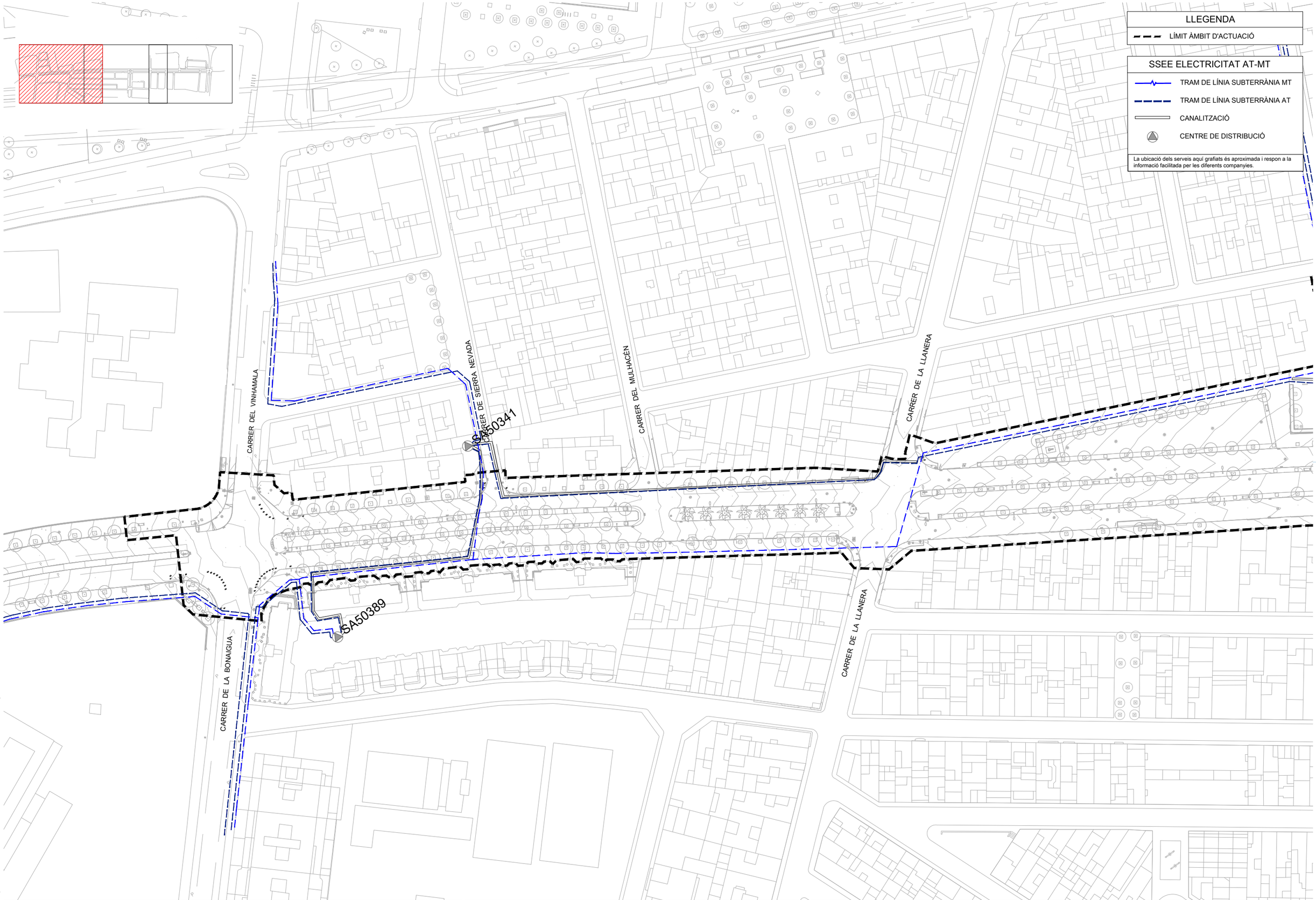

LLEGENDA

LÍMIT ÀMBIT D'ACTUACIÓ

SSEE ELECTRICITAT AT-MT

- TRAM DE LÍNIA SUBTERRÀNIA MT
- TRAM DE LÍNIA SUBTERRÀNIA AT
- CANALITZACIÓ
- CENTRE DE DISTRIBUCIÓ

La ubicació dels serveis aquí grafiats és aproximada i respon a la informació facilitada per les diferents companyies.

W:\OC\P24134_AjSabadell_Collsalarca\06PrExec\02Planols\13.C_ELECT_AT_SE.dwg

CLIENTS: Ajuntament de Sabadell — Àrea d'urbanisme, desenvolupament sostenible i seguretat

TITOL DEL PROJECTE: PROJECTE DE REURBANITZACIÓ RONDA COLLSALARCA

DATA: FEBRER 2025

REDACCIÓ DEL PROJECTE:

ANTONI SERRA MONTÉ, ARQUITECTE
Coordinador de l'Àrea d'Urbanisme, Desenvolupament Sostenible, i Seguretat

ROSA M. FOLCH VÁZQUEZ, ARQ. TÈCNICA

SBS SIMON I BLANCO SL — LOLA SIMÓN PLAZA, MARIA BLANCO BARGALLÓ, LÚCIA ANTÓN

GREEN EFFECT — ANNA TERRICABRAS GENÍS

ESCALES:
A1: 1/500
A3: 1/1000
ORIGINALS EN A3

0 5 10
GRÀFIQUES

NOM DEL PLÀNOL: XARXA ELECTRICITAT - AT/MT
PLANTA DE LA XARXA EXISTENT I AFECCIONS I AFECCIONS

PLÀNOL NÚM. 13.C
2 DE 4

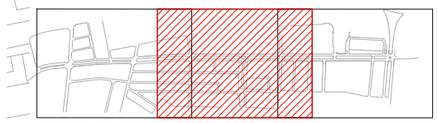

LLEGENDA

- LÍMIT ÀMBIT D'ACTUACIÓ

SSEE ELECTRICITAT AT-MT

- TRAM DE LÍNIA SUBTERRÀNIA MT
- TRAM DE LÍNIA SUBTERRÀNIA AT
- CANALITZACIÓ
- CENTRE DE DISTRIBUCIÓ

La ubicació dels serveis aquí grafiats és aproximada i respon a la informació facilitada per les diferents companyies.

CAMP DE FUTBOL MUNICIPAL CAN ORIAC

PLAÇA PAU TRULLÀ

CARRER DEL BENASC

CARRER DE CORONES

CARRER DELS CLAVELLS

CARRER LLUÇANES

CARRER DE BOÍ

CARRER DE LA SELVA

CARRER D' AROUSA

SA50536

SA52197

W:\OCIP24134_AjSabadell_Collsalarca\06PrExec\02Planols\13.C_ELECT_AT_SE.dwg

CLIENTS:	TITOL DEL PROJECTE:	DATA:	REDACCIÓ DEL PROJECTE:	ESCALES:	NOM DEL PLÀNOL:	PLÀNOL NÚM.
Ajuntament de Sabadell — Àrea d'urbanisme, desenvolupament sostenible i seguretat	PROJECTE DE REURBANITZACIÓ RONDA COLLSALARCA	FEBRER 2025	ANTONI SERRA MONTÉ, ARQUITECTE. Coordinador de l'Àrea d'Urbanisme, Desenvolupament Sostenible, i Seguretat. ROSA M. FOLCH VÁZQUEZ, ARQ. TÈCNICA. SBS SIMON I BLANCO SL. LOLA SIMÓN PLAZA, MARIA BLANCO BARGALLÓ, LUCIA ANTÓN, ANNA TERRICABRAS GENÍS. GREEN EFFECT	A1: 1/500; A3: 1/1000; ORIGINALS EN A3. 0 5 10 GRÀFIQUES	XARXA ELECTRICITAT - AT/MT. PLANTA DE LA XARXA EXISTENT I AFECCIONS I AFECCIONS	13.C. 3 DE 4

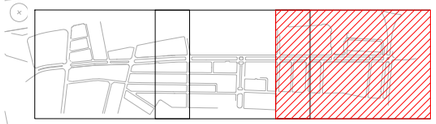

LLEGENDA

- LÍMIT ÀMBIT D'ACTUACIÓ

SSEE ELECTRICITAT AT-MT

- TRAM DE LÍNIA SUBTERRÀNIA MT
- TRAM DE LÍNIA SUBTERRÀNIA AT
- CANALITZACIÓ
- CENTRE DE DISTRIBUCIÓ

La ubicació dels serveis aquí grafiats és aproximada i respon a la informació facilitada per les diferents companyies.

PAVELLÓ SABADELL NORD

RONDA DE NAVACERRADA

PASSATGE DE GUANTA

PASSATGE DE GALLIFA

AVINGUDA DE L'ALCALDE MOIX

CARRER DE L'ALCARRIA

CARRER DE VALÈNCIA

PLAÇA DE JOSEP ROSELL

CARRER DE BUJARUELO

SA5

W:\OCIP24134_AjSabadell_Collsalarca\06PExec\02Planols\13.C_ELECT AT_SE.dwg

CLIENTS:	TITOL DEL PROJECTE:	DATA:	REDACCIÓ DEL PROJECTE:	ESCALES:	NOM DEL PLÀNOL:	PLÀNOL NÚM.
Ajuntament de Sabadell — Àrea d'urbanisme, desenvolupament sostenible i seguretat	PROJECTE DE REURBANITZACIÓ RONDA COLLSALARCA	FEBRER 2025	ANTONI SERRA MONTÉ, ARQUITECTE Coordinador de l'Àrea d'Urbanisme, Desenvolupament Sostenible, i Seguretat ROSA M. FOLCH VÁZQUEZ, ARQ. TÈCNICA SBS SIMON I BLANCO SL — LOLA SIMÓN PLAZA, MARIA BLANCO BARGALLÓ, LÚCIA ANTÓN, ANNA TERRICABRAS GENÍS GREEN EFFECT	A1: 1/500 A3: 1/1000 ORIGINALS EN A3 0 10 20 GRÀFIQUES	XARXA ELECTRICITAT - AT/MT PLANTA DE LA XARXA EXISTENT I AFECCIONS I AFECCIONS	13.C 4 DE 4

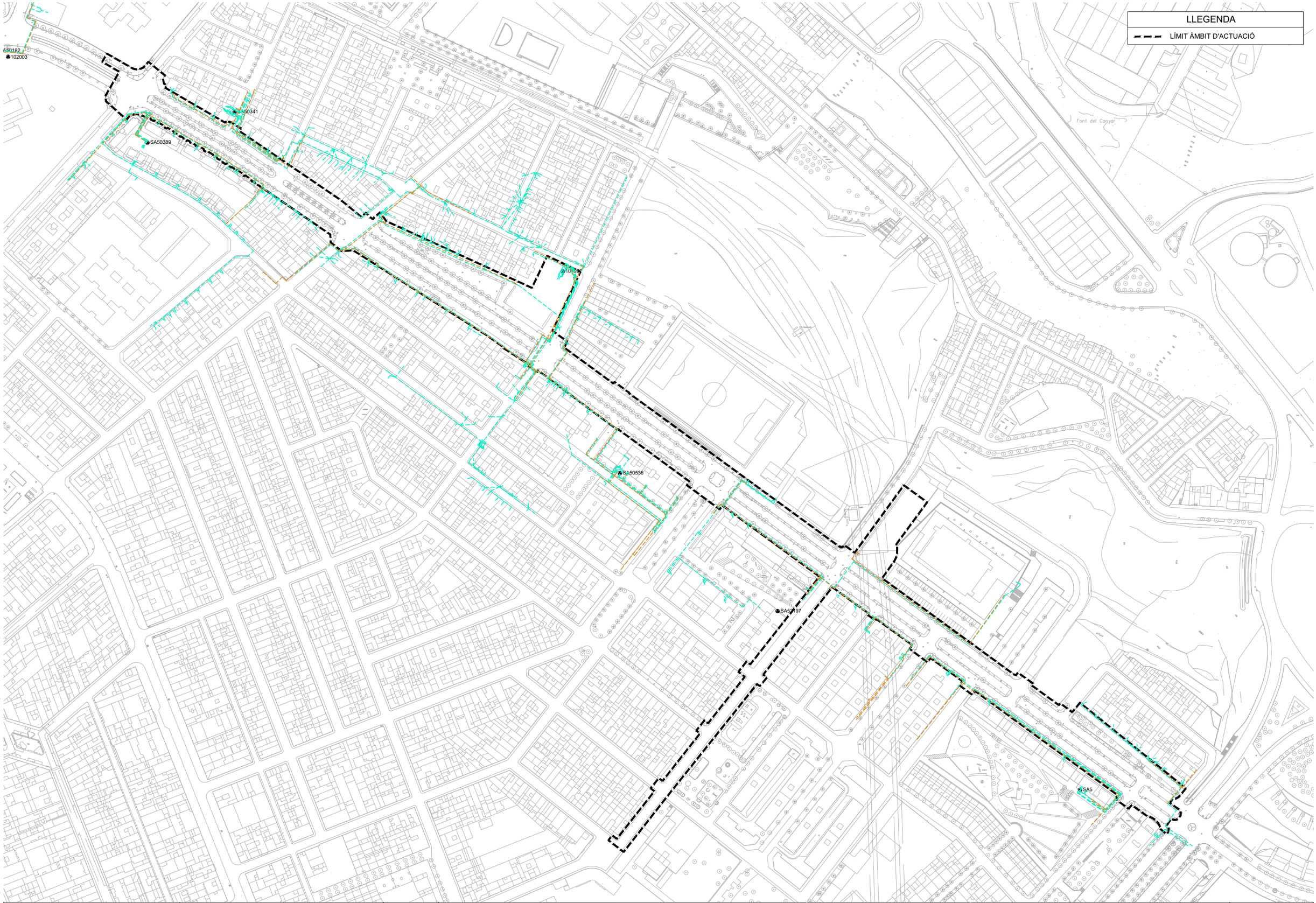

W:\OC\P24134_A\Sabadell_Collsalarca\06PrExec\02Planols\13.D_ELECT_BT_SE.dwg

CLIENTS: Ajuntament de Sabadell — Àrea d'urbanisme, desenvolupament sostenible i seguretat	**TITOL DEL PROJECTE:** PROJECTE DE REURBANITZACIÓ RONDA COLLSALARCA	**DATA:** FEBRER 2025	**REDACCIÓ DEL PROJECTE:** ANTONI SERRA MONTÉ, ARQUITECTE. Coordinador de l'Àrea d'Urbanisme, Desenvolupament Sostenible, i Seguretat. ROSA M. FOLCH VÁZQUEZ, ARQ. TÈCNICA. SBS SIMON I BLANCO SL. LOLA SIMÓN PLAZA. MARIA BLANCO BARGALLÓ. LÚCIA ANTÓN. ANNA TERRICABRAS GENÍS. GREEN EFFECT	**ESCALES:** A1: 1/1250 — A3: 1/5000 — ORIGINALS EN A3. 0 25 50 GRÀFIQUES	**NOM DEL PLÀNOL:** XARXA ELECTRICITAT - BT. PLANTA DE LA XARXA EXISTENT I AFECCIONS	**PLÀNOL NÚM.** 13.D. 1 DE 4	

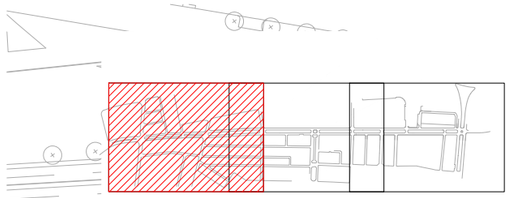

LLEGENDA

LÍMIT ÀMBIT D'ACTUACIÓ

SA50341

SA50389

W:\OCIP\24134_AjSabadell_Collsalarca\06PrExec\02Planols\13.D_ELECT_BT_SE.dwg

CLIENTS: Ajuntament de Sabadell — Àrea d'urbanisme, desenvolupament sostenible i seguretat	**TITOL DEL PROJECTE:** PROJECTE DE REURBANITZACIÓ RONDA COLLSALARCA	**DATA:** FEBRER 2025	ANTONI SERRA MONTÉ, ARQUITECTE Coordinador de l'Àrea d'Urbanisme, Desenvolupament Sostenible, i Seguretat ROSA M. FOLCH VÁZQUEZ, ARQ. TÈCNICA	**REDACCIÓ DEL PROJECTE:** SBS SIMON I BLANCO SL — LOLA SIMÓN PLAZA, MARIA BLANCO BARGALLÓ, LUCIA ANTÓN, ANNA TERRICABRAS GENÍS — GREEN EFFECT	**ESCALES:** A1: 1/500 · A3: 1/1000 · ORIGINALS EN A3 · 0 5 10 · GRÀFIQUES	**NOM DEL PLÀNOL:** XARXA ELECTRICITAT - BT PLANTA DE LA XARXA EXISTENT I AFECCIONS	**PLÀNOL NÚM.** 13.D 2 DE 4

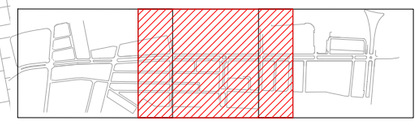

LLEGENDA

LÍMIT ÀMBIT D'ACTUACIÓ

SA50595

SA50536

SA52197

S.E. Rovirosa

S.E. Rovelló

W:\OC\P24134_AjSabadell_Collsalarca\06PrExec\02Planols\13.D_ELECT_BT_SE.dwg

CLIENTS:

Ajuntament de Sabadell

Àrea d'urbanisme, desenvolupament sostenible i seguretat

TITOL DEL PROJECTE:

PROJECTE DE REURBANITZACIÓ RONDA COLLSALARCA

DATA:

FEBRER 2025

REDACCIÓ DEL PROJECTE:

ANTONI SERRA MONTÉ, ARQUITECTE
Coordinador de l'Àrea d'Urbanisme, Desenvolupament Sostenible, i Seguretat

ROSA M. FOLCH VÁZQUEZ, ARQ. TÈCNICA

SBS SIMON I BLANCO SL

LOLA SIMÓN PLAZA · MARIA BLANCO BARGALLÓ · LUCIA ANTÓN · ANNA TERRICABRAS GENÍS

GREEN EFFECT

ESCALES:

A1: 1/500
A3: 1/1000
ORIGINALS EN A3

0 5 10
GRÀFIQUES

NOM DEL PLÀNOL:

XARXA ELECTRICITAT - BT
PLANTA DE LA XARXA EXISTENT I AFECCIONS

PLÀNOL NÚM.

13.D
3 DE 4

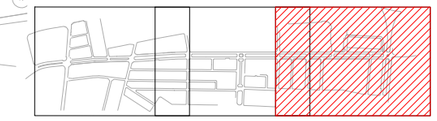

LLEGENDA

LÍMIT ÀMBIT D'ACTUACIÓ

SA5

W:\OCIP24134_A\Sabadell_Collsalarca\06PExec\02Plan\ols\13.D_ELECT_BT_SE.dwg

CLIENTS: Ajuntament de Sabadell — Àrea d'urbanisme, desenvolupament sostenible i seguretat	**TITOL DEL PROJECTE:** PROJECTE DE REURBANITZACIÓ RONDA COLLSALARCA	**DATA:** FEBRER 2025	**REDACCIÓ DEL PROJECTE:** ANTONI SERRA MONTÉ, ARQUITECTE Coordinador de l'Àrea d'Urbanisme, Desenvolupament Sostenible, i Seguretat ROSA M. FOLCH VÁZQUEZ, ARQ. TÈCNICA SBS SIMON I BLANCO SL LOLA SIMÓN PLAZA · MARIA BLANCO BARGALLÓ · LUCIA ANTÓN · ANNA TERRICABRAS GENÍS GREEN EFFECT	**ESCALES:** A1: 1/500 · A3: 1/1000 · ORIGINALS EN A3 0 10 20 GRÀFIQUES	**NOM DEL PLÀNOL:** XARXA ELECTRICITAT - BT PLANTA DE LA XARXA EXISTENT I AFECCIONS	**PLÀNOL NÚM.** 13.D 4 DE 4	

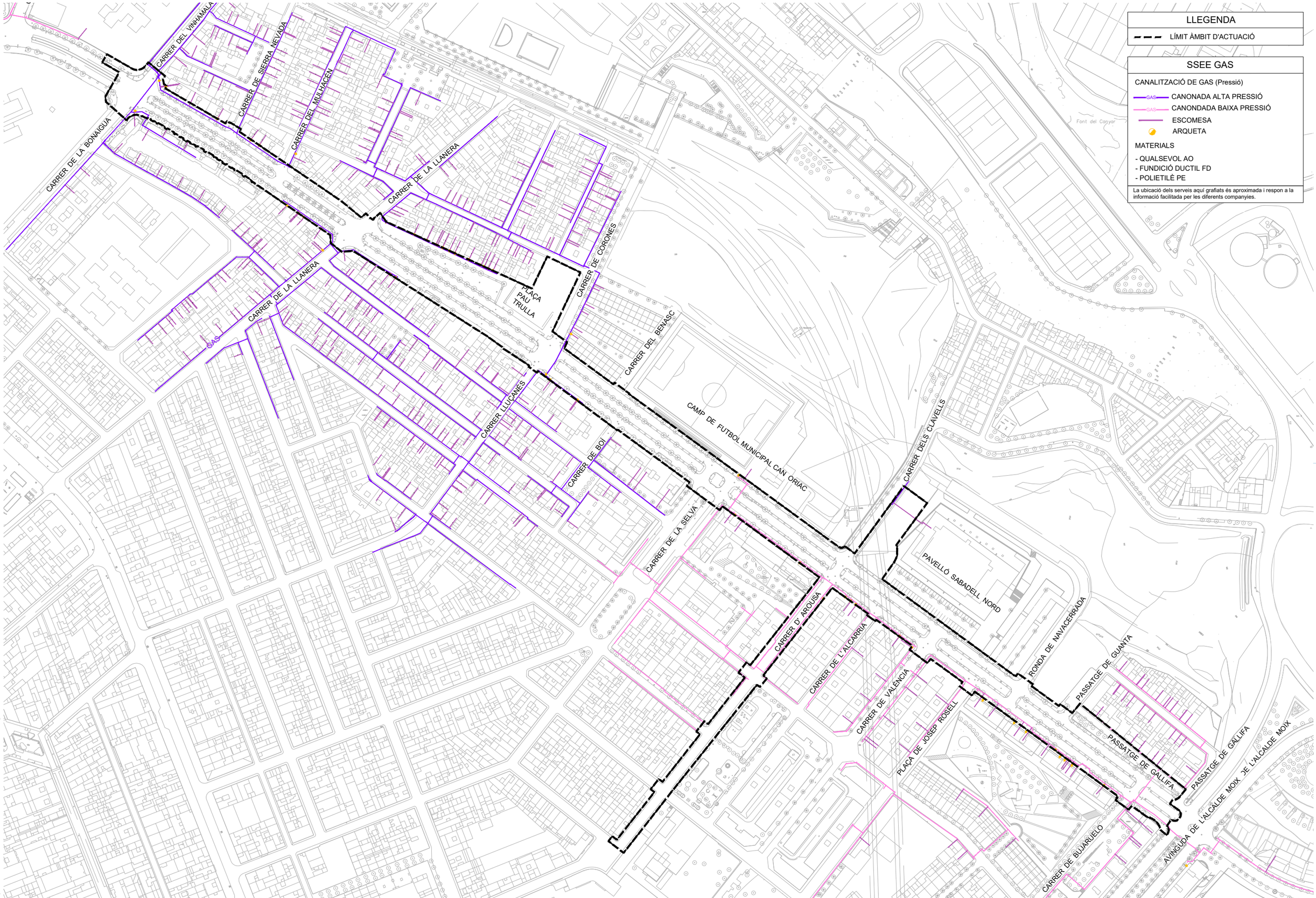

LLEGENDA

LÍMIT ÀMBIT D'ACTUACIÓ

SSEE GAS

CANALITZACIÓ DE GAS (Pressió)

- CANONADA ALTA PRESSIÓ
- CANONADA BAIXA PRESSIÓ
- ESCOMESA
- ARQUETA

MATERIALS

- QUALSEVOL AO
- FUNDICIÓ DUCTIL FD
- POLIETILÈ PE

La ubicació dels serveis aquí grafiats és aproximada i respon a la informació facilitada per les diferents companyies.

W:\OCIP\24134_A\Sabadell_Collsalarca\06PrExec\02Plano\s\13.E_GAS_SE.dwg

CLIENTS: Ajuntament de Sabadell — Àrea d'urbanisme, desenvolupament sostenible i seguretat

TITOL DEL PROJECTE: PROJECTE DE REURBANITZACIÓ RONDA COLLSALARCA

DATA: FEBRER 2025

REDACCIÓ DEL PROJECTE:
ANTONI SERRA MONTÉ, ARQUITECTE
Coordinador de l'Àrea d'Urbanisme, Desenvolupament Sostenible, i Seguretat
ROSA M. FOLCH VÁZQUEZ, ARQ. TÈCNICA
SBS SIMON I BLANCO SL — LOLA SIMÓN PLAZA — MARIA BLANCO BARGALLÓ — LUCIA ANTÓN — GREEN EFFECT — ANNA TERRICABRAS GENÍS

ESCALES:
A1: 1/500
A3: 1/1000
ORIGINALS EN A3
0 5 10
GRÀFIQUES

NOM DEL PLÀNOL: XARXA GAS NATURAL
PLANTA DE LA XARXA EXISTENT I AFECCIONS

PLÀNOL NÚM. 13.E
1 DE 4

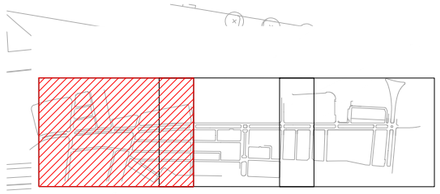

LLEGENDA

LÍMIT ÀMBIT D'ACTUACIÓ

SSEE GAS

CANALITZACIÓ DE GAS (Pressió)

- CANONADA ALTA PRESSIÓ
- CANONADA BAIXA PRESSIÓ
- ESCOMESA
- ARQUETA

MATERIALS

- QUALSEVOL AO
- FUNDICIÓ DUCTIL FD
- POLIETILÈ PE

La ubicació dels serveis aquí grafiats és aproximada i respon a la informació facilitada per les diferents companyies.

CARRER DEL VINYAMALA

CARRER DE SERRA NEVADA

CARRER DEL MULHACEN

CARRER DE LA LLANERA

CARRER DE LA BONAIGUA

W:\OCIP24134_AjSabadell_Collsalarca\06PtExec\02Planols\13.E_GAS_SE.dwg

CLIENTS: Ajuntament de Sabadell — Àrea d'urbanisme, desenvolupament sostenible i seguretat

TITOL DEL PROJECTE: PROJECTE DE REURBANITZACIÓ RONDA COLLSALARCA

DATA: FEBRER 2025

REDACCIÓ DEL PROJECTE:
ANTONI SERRA MONTÉ, ARQUITECTE
Coordinador de l'Àrea d'Urbanisme, Desenvolupament Sostenible, i Seguretat
ROSA M. FOLCH VÁZQUEZ, ARQ. TÈCNICA
SBS SIMON I BLANCO SL — LOLA SIMÓN PLAZA, MARIA BLANCO BARGALLÓ, LUCIA ANTÓN, ANNA TERRICABRAS GENÍS — GREEN EFFECT

ESCALES:
A1: 1/500
A3: 1/1000
ORIGINALS EN A3
0 5 10
GRÀFIQUES

NOM DEL PLÀNOL: XARXA GAS NATURAL
PLANTA DE LA XARXA EXISTENT I AFECCIONS

PLÀNOL NÚM. 13.E
2 DE 4

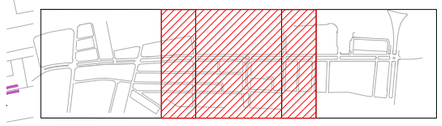

LLEGENDA

LÍMIT ÀMBIT D'ACTUACIÓ

SSEE GAS

CANALITZACIÓ DE GAS (Pressió)

- CANONADA ALTA PRESSIÓ
- CANONDADA BAIXA PRESSIÓ
- ESCOMESA
- ARQUETA

MATERIALS

- QUALSEVOL AO
- FUNDICIÓ DUCTIL FD
- POLIETILÈ PE

La ubicació dels serveis aquí grafiats és aproximada i respon a la informació facilitada per les diferents companyies.

PLAÇA PAU TRULLA

CARRER DE CORONES

CARRER DEL BENASC

CAMP DE FUTBOL MUNICIPAL CAN ORIAC

CARRER DELS CLAVELLS

CARRER LLUÇANÈS

CARRER DE BOÍ

CARRER DE LA SELVA

CARRER D' AROUSA

PE 32 · PE 40 · PE 63 · PE 110 · PN 32 · GAS

W:\OCIP\24134_A\Sabadell_Collsalarca\06PExec\02Planols\13.E_GAS_SE.dwg

CLIENTS:	TITOL DEL PROJECTE:	DATA:	REDACCIÓ DEL PROJECTE:	ESCALES:	NOM DEL PLÀNOL:	PLÀNOL NÚM.
Ajuntament de Sabadell — Àrea d'urbanisme, desenvolupament sostenible i seguretat	PROJECTE DE REURBANITZACIÓ RONDA COLLSALARCA	FEBRER 2025	ANTONI SERRA MONTÉ, ARQUITECTE. Coordinador de l'Àrea d'Urbanisme, Desenvolupament Sostenible, i Seguretat. ROSA M. FOLCH VÁZQUEZ, ARQ. TÈCNICA. SBS SIMON I BLANCO SL. LOLA SIMÓN PLAZA · MARIA BLANCO BARGALLÓ · LUCIA ANTÓN · ANNA TERRICABRAS GENÍS. GREEN EFFECT	A1: 1/500 · A3: 1/1000 · ORIGINALS EN A3 · 0 5 10 GRÀFIQUES	XARXA GAS NATURAL. PLANTA DE LA XARXA EXISTENT I AFECCIONS	13.E. 3 DE 4

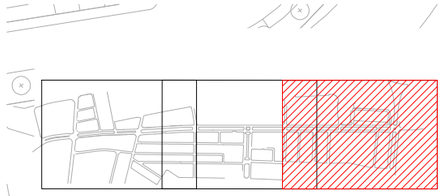

LLEGENDA

LÍMIT ÀMBIT D'ACTUACIÓ

SSEE GAS

CANALITZACIÓ DE GAS (Pressió)

- CANONADA ALTA PRESSIÓ
- CANONDADA BAIXA PRESSIÓ
- ESCOMESA
- ARQUETA

MATERIALS

- QUALSEVOL AO
- FUNDICIÓ DUCTIL FD
- POLIETILÈ PE

La ubicació dels serveis aquí grafiats és aproximada i respon a la informació facilitada per les diferents companyies.

PAVELLÓ SABADELL NORD

RONDA DE NAVACERRADA

PASSATGE DE GUANTA

PASSATGE DE GALLIFA

AVINGUDA DE L'ALCALDE MOIX

CARRER DE L'ALCARRIA

CARRER DE VALENCIA

PLAÇA DE JOSEP ROSELL

CARRER DE BUJARUELO

W:\OCIP24134_AjSabadell_Collsalarca\06PExec\02Planols\13.E_GAS_SE.dwg

CLIENTS:	TITOL DEL PROJECTE:	DATA:	REDACCIÓ DEL PROJECTE:	ESCALES:	NOM DEL PLÀNOL:	PLÀNOL NÚM.
Ajuntament de Sabadell — Àrea d'urbanisme, desenvolupament sostenible i seguretat	PROJECTE DE REURBANITZACIÓ RONDA COLLSALARCA	FEBRER 2025	ANTONI SERRA MONTÉ, ARQUITECTE. Coordinador de l'Àrea d'Urbanisme, Desenvolupament Sostenible, i Seguretat. ROSA M. FOLCH VÁZQUEZ, ARQ. TÈCNICA. SBS SIMON I BLANCO SL. LOLA SIMÓN PLAZA, MARIA BLANCO BARGALLÓ, LUCIA ANTÓN, ANNA TERRICABRAS GENÍS. GREEN EFFECT	A1: 1/500; A3: 1/1000; ORIGINALS EN A3; 0 10 20; GRÀFIQUES	XARXA GAS NATURAL. PLANTA DE LA XARXA EXISTENT I AFECCIONS	13.E. 4 DE 4

LLEGENDA

LÍMIT ÀMBIT D'ACTUACIÓ

SSEE TELECOMUNICACIONS

LÍNIA TELEFONIA

LÍNIA ONO

La ubicació dels serveis aquí grafiats és aproximada i respon a la informació facilitada per les diferents companyies.

CARRER DEL VINHAMALA
CARRER DE SIERRA NEVADA
CARRER DEL MULHACÉN
CARRER DE LA RONAIGUA
CARRER DE LA LLANERA
PLAÇA PAU TRULLA
CARRER DE CÒRDOBES
CARRER DEL BENASC
CARRER LLUÇANES
CARRER DE LA SELVA
CAMP DE FUTBOL MUNICIPAL CAN ORIAC
CARRER DELS CLAVELLS
PAVELLÓ SABADELL NORD
CARRER D'AROUSA
CARRER DE L'ALCARRIA
CARRER DE VALÈNCIA
PLAÇA DE JOSEP ROSELL I ARUMÍ
RONDA DE NAVACERRADA
PASSATGE DE GUANTA
PASSATGE DE GALLIFA
PASSATGE DE L'ALCALDE MOIX JE L'ALCALDE MOIX
AVINGUDA DE L'ALCALDE MOIX
CARRER DE BUJARUELO
Font del Canyar

W:\OC\P24134_AjSabadell_Collsalarca\06PrExec\02Planols\13.F_TELC_SE.dwg

CLIENTS: Ajuntament de Sabadell — Àrea d'urbanisme, desenvolupament sostenible i seguretat	**TITOL DEL PROJECTE:** PROJECTE DE REURBANITZACIÓ RONDA COLLSALARCA	**DATA:** FEBRER 2025	**REDACCIÓ DEL PROJECTE:** ANTONI SERRA MONTÉ, ARQUITECTE Coordinador de l'Àrea d'Urbanisme, Desenvolupament Sostenible, i Seguretat; ROSA M. FOLCH VÁZQUEZ, ARQ. TÈCNICA; SBS SIMON I BLANCO SL; LOLA SIMÓN PLAZA; MARIA BLANCO BARGALLÓ; LUCIA ANTÓN; GREEN EFFECT ANNA TERRICABRAS GENÍS	**ESCALES:** A1: 1/1250 A3: 1/5000 ORIGINALS EN A3; 0 25 50 GRÀFIQUES	**NOM DEL PLÀNOL:** XARXA TELECOMUNICACIONS PLANTA DE LA XARXA EXISTENT I AFECCIONS	**PLÀNOL NÚM.** 13.F 1 DE 4	

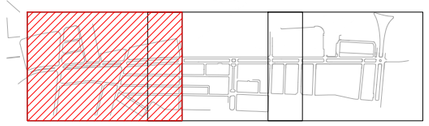

LLEGENDA

LÍMIT ÀMBIT D'ACTUACIÓ

SSEE TELECOMUNICACIONS

LÍNIA TELEFONIA

LÍNIA ONO

La ubicació dels serveis aquí grafiats és aproximada i respon a la informació facilitada per les diferents companyies.

8c. PVC 118 m.

2c. PVC 5 m.

2c. PVC 8 m.

2c. PVC 7 m.

2c. PVC 11 m.

12c. PVC 182 m.

12c. PVC 180 m.

8c. PVC 158 m.

W:\OCIP24134_AjSabadell_Collsalarca\06PrExec\02Planols\13.F_TELC_SE.dwg

CLIENTS: Ajuntament de Sabadell — Àrea d'urbanisme, desenvolupament sostenible i seguretat	**TITOL DEL PROJECTE:** PROJECTE DE REURBANITZACIÓ RONDA COLLSALARCA	**DATA:** FEBRER 2025	ANTONI SERRA MONTÉ, ARQUITECTE Coordinador de l'Àrea d'Urbanisme, Desenvolupament Sostenible, i Seguretat ROSA M. FOLCH VÁZQUEZ, ARQ. TÈCNICA	**REDACCIÓ DEL PROJECTE:** SBS SIMON I BLANCO SL — LOLA SIMÓN PLAZA, MARIA BLANCO BARGALLÓ, LUCIA ANTÓN, ANNA TERRICABRAS GENÍS — GREEN EFFECT	**ESCALES:** A1: 1/500 A3: 1/1000 ORIGINALS EN A3 — 0 5 10 GRÀFIQUES	**NOM DEL PLÀNOL:** XARXA TELECOMUNICACIONS PLANTA DE LA XARXA EXISTENT I AFECCIONS	**PLÀNOL NÚM.** 13.F 2 DE 4

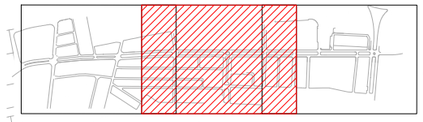

LLEGENDA

LÍMIT ÀMBIT D'ACTUACIÓ

SSEE TELECOMUNICACIONS

LÍNIA TELEFONIA

LÍNIA ONO

La ubicació dels serveis aquí grafiats és aproximada i respon a la informació facilitada per les diferents companyies.

PLAÇA PAU TRULLA

CARRER DE CORONES

CARRER DEL BENASC

CAMP DE FUTBOL MUNICIPAL CAN ORIAC

CARRER DELS CLAVELLS

CARRER LLUCANES

CARRER DE BOI

CARRER DE LA SELVA

CARRER D' AROUSA

2c. PVC 30 m.

2c. PVC 30 m.

2c. PVC 36 m.

2c. PVC 30 m.

2c. UR 9 m.

2c. UR 9 m.

12c. PVC 179 m.

2c. PVC 85 m.

12c. PVC 105 m.

8c. PVC 140 m.

2c. PVC 10 m.

2c. PVC 24 m.

2c. PVC 120 m.

ARQ HF 1,5kV (ID 4514684) 8 m.

ARQ HF 1,5kV (ID 4514658) 11 m.

ARQ HF 1,5kV (ID 4514683) 8 m.

ARQ H S/A (ID 4514609)

ARQ H S/A (ID 4514021)

ARQ H S/A (ID 4514020)

CR 9xBR 3x95+TT (ID 4514019)

CR 9xBR 3x95+TT (ID 4514018)

DARIEN 3x95+TT (ID 4514021)

1-7*

1-7*

21*

1-9*

1-9*

1-9*

W:\OCIP\24134_AjSabadell_Collsalarca\06PtExec\02Planols\13.F_TELC_SE.dwg

CLIENTS: Ajuntament de Sabadell — Àrea d'urbanisme, desenvolupament sostenible i seguretat	**TITOL DEL PROJECTE:** PROJECTE DE REURBANITZACIÓ RONDA COLLSALARCA	**DATA:** FEBRER 2025	**REDACCIÓ DEL PROJECTE:** ANTONI SERRA MONTÉ, ARQUITECTE Coordinador de l'Àrea d'Urbanisme, Desenvolupament Sostenible, i Seguretat ROSA M. FOLCH VÁZQUEZ, ARQ. TÈCNICA SBS SIMON I BLANCO SL LOLA SIMÓN PLAZA · MARIA BLANCO BARGALLÓ · LUCIA ANTÓN · ANNA TERRICABRAS GENÍS GREEN EFFECT	**ESCALES:** A1: 1/500 · A3: 1/1000 · ORIGINALS EN A3 · 0 5 10 · GRÀFIQUES	**NOM DEL PLÀNOL:** XARXA TELECOMUNICACIONS PLANTA DE LA XARXA EXISTENT I AFECCIONS	**PLÀNOL NÚM.** 13.F 3 DE 4

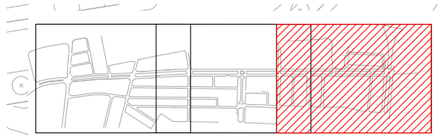

LLEGENDA

LÍMIT ÀMBIT D'ACTUACIÓ

SSEE TELECOMUNICACIONS

LÍNIA TELEFONIA

LÍNIA ONO

La ubicació dels serveis aquí grafiats és aproximada i respon a la informació facilitada per les diferents companyies.

PAVELLÓ SABADELL NORD

RONDA DE NAVACERRADA

PASSATGE DE GUANTA

PASSATGE DE GALLIFA

AVINGUDA DE L'ALCALDE MOIX

CARRER DE L'ALCARRIA

CARRER DE VALÈNCIA

PLAÇA DE JOSEP ROSELL

CARRER DE BUJARUELO

ARQ H S/N (ID 4514609)

ARQ H S/N (ID 4513991)

ARQ H S/N (ID 4513992)

ARQ H S/N (ID 4514019)

12c. PVC 216 m.

2c. PVC 15 m.

2c. PVC 11 m.

2c. PVC 33 m.

W:\OC\P24134_AjSabadell_Collsalarca\06PrExec\02Planols\13.F_TELC_SE.dwg

CLIENTS:	TITOL DEL PROJECTE:	DATA:	REDACCIÓ DEL PROJECTE:	ESCALES:	NOM DEL PLÀNOL:	PLÀNOL NÚM.
Ajuntament de Sabadell — Àrea d'urbanisme, desenvolupament sostenible i seguretat	PROJECTE DE REURBANITZACIÓ RONDA COLLSALARCA	FEBRER 2025	ANTONI SERRA MONTÉ, ARQUITECTE Coordinador de l'Àrea d'Urbanisme, Desenvolupament Sostenible, i Seguretat ROSA M. FOLCH VÁZQUEZ, ARQ. TÈCNICA SBS SIMON I BLANCO SL LOLA SIMÓN PLAZA · MARIA BLANCO BARGALLÓ · LUCIA ANTÓN · ANNA TERRICABRAS GENÍS GREEN EFFECT	A1: 1/500 A3: 1/1000 ORIGINALS EN A3 0 10 20 GRÀFIQUES	XARXA TELECOMUNICACIONS PLANTA DE LA XARXA EXISTENT I AFECCIONS	13.F 4 DE 4



LLEGENDA

- LÍMIT ÀMBIT D'ACTUACIÓ

TELECOMUNICACIONS PROPOSTA

- TRONCAL FIBRA 2 TUBS 125mm AMB 3 TUBS INTERIORS DE 40mm
- TRONCAL FIBRA 2 TUBS 125mm AMB 3 TUBS INTERIORS DE 40mm (fora àmbit)
- CONNEXIÓ EDIFICI 1 TUB 125mm AMB 3 TUBS INTERIORS DE 40mm
- TRONCAL FIBRA FUTURES CONNEXIONS 2 TUBS 125mm AMB 3 TUBS INTERIORS DE 40mm
- TRONCAL FIBRA FUTURES CONNEXIONS 2 TUBS 125mm AMB 3 TUBS INTERIORS DE 40mm (fora àmbit)
- NOVA CANALITZACIÓ SOTA CALÇADA
- PERICÓ TRONCAL (s'indiquen els principals, caldrà afegir més unitats cada 40-50m per a registres i connexions de futurs elements),
- PERICÓ EDIFICI (JUNT A EDIFICI)
- PERICÓ FUTURES CONNEXIONS

SERVEIS EXISTENTS

- XARXA EXISTENT

La ubicació dels serveis aquí grafiats és aproximada i respon a la informació facilitada per les diferents companyies.

W:\OCIP24134_A\Sabadell_Collsalarca\06PrExec\02Planols\13.G_TELC_PROPOSTA.dwg

CLIENTS: Ajuntament de Sabadell — Àrea d'urbanisme, desenvolupament sostenible i seguretat

TITOL DEL PROJECTE: PROJECTE DE REURBANITZACIÓ RONDA COLLSALARCA

DATA: FEBRER 2025

REDACCIÓ DEL PROJECTE:

ANTONI SERRA MONTÉ, ARQUITECTE
Coordinador de l'Àrea d'Urbanisme, Desenvolupament Sostenible, i Seguretat

ROSA M. FOLCH VÁZQUEZ, ARQ. TÈCNICA

SBS SIMON I BLANCO SL — LOLA SIMÓN PLAZA — MARIA BLANCO BARGALLÓ — LUCIA ANTÓN — GREEN EFFECT — ANNA TERRICABRAS GENÍS

ESCALES:
A1: 1/2500
A3: 1/5000
ORIGINALS EN A3
0 25 50
GRÀFIQUES

NOM DEL PLÀNOL: XARXA TELECOMUNICACIONS
PLANTA PROPOSTA I AFECCIONS

PLÀNOL NÚM. 13.G
1 DE 5



W:\OCIP24134_AjSabadell_Collsalarca\06PrExec\02Planols\13.G_TELC_PROPOSTA.dwg

CLIENTS: Ajuntament de Sabadell — Àrea d'urbanisme, desenvolupament sostenible i seguretat	**TITOL DEL PROJECTE:** PROJECTE DE REURBANITZACIÓ RONDA COLLSALARCA	**DATA:** FEBRER 2025	**REDACCIÓ DEL PROJECTE:** ANTONI SERRA MONTÉ. ARQUITECTE Coordinador de l'Àrea d'Urbanisme, Desenvolupament Sostenible, i Seguretat. ROSA M. FOLCH VÁZQUEZ, ARQ. TÈCNICA. SBS SIMON I BLANCO SL. LOLA SIMÓN PLAZA. MARIA BLANCO BARGALLÓ. LÚCIA ANTÓN. GREEN EFFECT. ANNA TERRICABRAS GENÍS	**ESCALES:** A1: 1/500 A3: 1/1000 ORIGINALS EN A3. 0 5 10 GRÀFIQUES	**NOM DEL PLÀNOL:** XARXA TELECOMUNICACIONS PLANTA PROPOSTA I AFECCIONS	**PLÀNOL NÚM.** 13.G 2 DE 5	

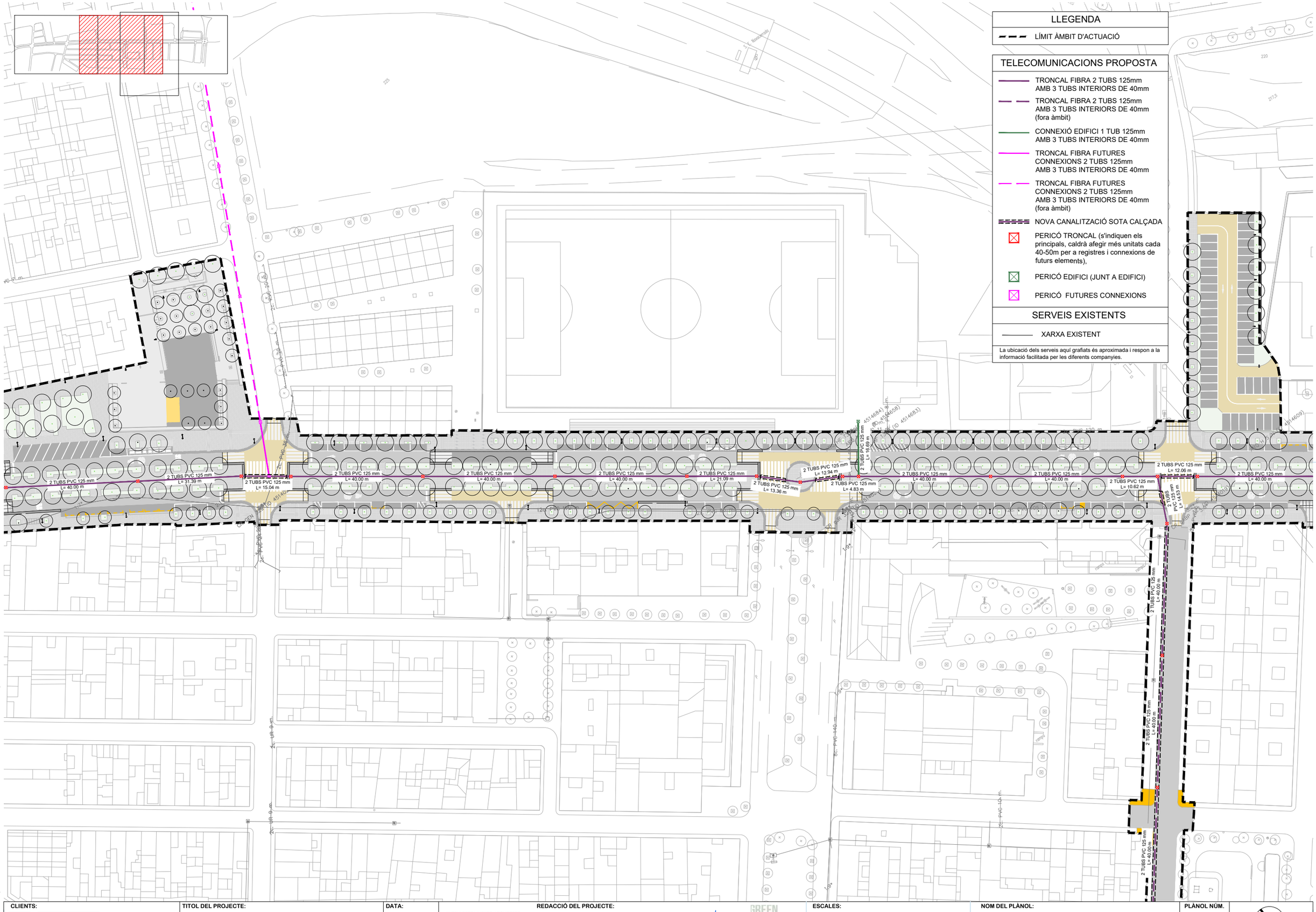
LLEGENDA
LÍMIT ÀMBIT D'ACTUACIÓ
TELECOMUNICACIONS PROPOSTA
TRONCAL FIBRA 2 TUBS 125mm AMB 3 TUBS INTERIORS DE 40mm
TRONCAL FIBRA 2 TUBS 125mm AMB 3 TUBS INTERIORS DE 40mm (fora àmbit)
CONNEXIÓ EDIFICI 1 TUB 125mm AMB 3 TUBS INTERIORS DE 40mm
TRONCAL FIBRA FUTURES CONNEXIONS 2 TUBS 125mm AMB 3 TUBS INTERIORS DE 40mm
TRONCAL FIBRA FUTURES CONNEXIONS 2 TUBS 125mm AMB 3 TUBS INTERIORS DE 40mm (fora àmbit)
NOVA CANALITZACIÓ SOTA CALÇADA
PERICÓ TRONCAL (s'indiquen els principals, caldrà afegir més unitats cada 40-50m per a registres i connexions de futurs elements),
PERICÓ EDIFICI (JUNT A EDIFICI)
PERICÓ FUTURES CONNEXIONS
SERVEIS EXISTENTS
XARXA EXISTENT
La ubicació dels serveis aquí grafiats és aproximada i respon a la informació facilitada per les diferents companyies.
2 TUBS PVC 125 mm L= 40.00 m
2 TUBS PVC 125 mm L= 31.39 m
2 TUBS PVC 125 mm L= 15.04 m
2 TUBS PVC 125 mm L= 40.00 m
2 TUBS PVC 125 mm L= 40.00 m
2 TUBS PVC 125 mm L= 40.00 m
2 TUBS PVC 125 mm L= 21.09 m
2 TUBS PVC 125 mm L= 13.36 m
2 TUBS PVC 125 mm L= 12.94 m
2 TUBS PVC 125 mm L= 4.83 m
2 TUBS PVC 125 mm L= 16.69 m
2 TUBS PVC 125 mm L= 40.00 m
2 TUBS PVC 125 mm L= 40.00 m
2 TUBS PVC 125 mm L= 10.62 m
2 TUBS PVC 125 mm L= 12.06 m
2 TUBS PVC 125 mm L= 14.53 m
2 TUBS PVC 125 mm L= 40.00 m
2 TUBS PVC 125 mm L= 40.00 m
2 TUBS PVC 125 mm L= 40.00 m
2c PVC 160 m
2c PVC 140 m
2c UR 9 m
2c PVC 110 m
2c PVC 90 m
2c PVC 63 m
2c PVC 50 m
2c PVC 40 m
2c PVC 32 m
2c PVC 25 m
2c PVC 20 m
2c PVC 16 m
2c PVC 12 m
2c PVC 10 m
2c PVC 8 m
2c PVC 6 m
2c PVC 4 m
2c PVC 3 m
2c PVC 2 m
2c PVC 1 m
2c UR 9 m
2c UR 9 m
2c UR 9

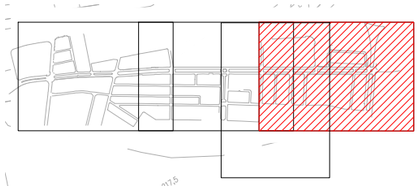

LLEGENDA

- LÍMIT ÀMBIT D'ACTUACIÓ

TELECOMUNICACIONS PROPOSTA

- TRONCAL FIBRA 2 TUBS 125mm AMB 3 TUBS INTERIORS DE 40mm
- TRONCAL FIBRA 2 TUBS 125mm AMB 3 TUBS INTERIORS DE 40mm (fora àmbit)
- CONNEXIÓ EDIFICI 1 TUB 125mm AMB 3 TUBS INTERIORS DE 40mm
- TRONCAL FIBRA FUTURES CONNEXIONS 2 TUBS 125mm AMB 3 TUBS INTERIORS DE 40mm
- TRONCAL FIBRA FUTURES CONNEXIONS 2 TUBS 125mm AMB 3 TUBS INTERIORS DE 40mm (fora àmbit)
- NOVA CANALITZACIÓ SOTA CALÇADA
- PERICÓ TRONCAL (s'indiquen els principals, caldrà afegir més unitats cada 40-50m per a registres i connexions de futurs elements),
- PERICÓ EDIFICI (JUNT A EDIFICI)
- PERICÓ FUTURES CONNEXIONS

SERVEIS EXISTENTS

- XARXA EXISTENT

La ubicació dels serveis aquí grafiats és aproximada i respon a la informació facilitada per les diferents companyies.

2 TUBS PVC 125 mm L= 40.00 m
2 TUBS PVC 125 mm L= 11.53 m
2 TUBS PVC 125 mm L= 19.54 m
2 TUBS PVC 125 mm L= 17.31 m
2 TUBS PVC 125 mm L= 40.00 m
2 TUBS PVC 125 mm L= 19.54 m
2 TUBS PVC 125 mm L= 40.00 m
2 TUBS PVC 125 mm L= 40.00 m
2 TUBS PVC 125 mm L= 40.00

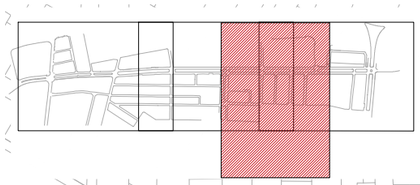

LLEGENDA

- LÍMIT ÀMBIT D'ACTUACIÓ

TELECOMUNICACIONS PROPOSTA

- TRONCAL FIBRA 2 TUBS 125mm AMB 3 TUBS INTERIORS DE 40mm
- TRONCAL FIBRA 2 TUBS 125mm AMB 3 TUBS INTERIORS DE 40mm (fora àmbit)
- CONNEXIÓ EDIFICI 1 TUB 125mm AMB 3 TUBS INTERIORS DE 40mm
- TRONCAL FIBRA FUTURES CONNEXIONS 2 TUBS 125mm AMB 3 TUBS INTERIORS DE 40mm
- TRONCAL FIBRA FUTURES CONNEXIONS 2 TUBS 125mm AMB 3 TUBS INTERIORS DE 40mm (fora àmbit)
- NOVA CANALITZACIÓ SOTA CALÇADA
- PERICÓ TRONCAL (s'indiquen els principals, caldrà afegir més unitats cada 40-50m per a registres i connexions de futurs elements),
- PERICÓ EDIFICI (JUNT A EDIFICI)
- PERICÓ FUTURES CONNEXIONS

SERVEIS EXISTENTS

- XARXA EXISTENT

La ubicació dels serveis aquí grafiats és aproximada i respon a la informació facilitada per les diferents companyies.

W:\OC\P24134_AjSabadell_Collsalarca\06PrExec\02Planols\13.G_TELC_PROPOSTA.dwg

CLIENTS: Ajuntament de Sabadell — Àrea d'urbanisme, desenvolupament sostenible i seguretat	**TITOL DEL PROJECTE:** PROJECTE DE REURBANITZACIÓ RONDA COLLSALARCA	**DATA:** FEBRER 2025	**REDACCIÓ DEL PROJECTE:** ANTONI SERRA MONTÉ, ARQUITECTE. Coordinador de l'Àrea d'Urbanisme, Desenvolupament Sostenible, i Seguretat. ROSA M. FOLCH VÁZQUEZ, ARQ. TÈCNICA. SIMON I BLANCO SL. LOLA SIMÓN PLAZA. MARIA BLANCO BARGALLÓ. LÚCIA ANTÓN. ANNA TERRICABRAS GENÍS	**ESCALES:** A1: 1/500 A3: 1/1000 ORIGINALS EN A3. 0 10 20 GRÀFIQUES	**NOM DEL PLÀNOL:** XARXA TELECOMUNICACIONS PLANTA PROPOSTA I AFECCIONS	**PLÀNOL NÚM.** 13.G 5 DE 5	

ARTICLE 33. REPOSICIÓ DELS PAVIMENTS A LES ZONES RODADES

1. Els materials emprats hauran de complir el Plec de Condicions vigent de l'Ajuntament i, si no n'hi ha, el Plec de Prescripcions Tècniques Generals per a Obres de Carreteres i Ponts (PG3-75), del MOPU o les actualitzacions que se n'hagin fet. Totes les reposicions efectuades tindran una garantia d'un any a partir de la data d'acabament de les obres i en cas d'enfonsament o que el paviment s'hagi deteriorat, el titular de la llicència o la companyia de serveis s'haurà de fer càrrec de la reparació.
2. Amb caràcter general i independentment del tipus de paviment a reposar, s'estableix l'obligatorietat de disposar sobre el rebliment de la rasa, i prèviament a la pavimentació, una sub-base de totu artificial de 15 cm de gruix.
3. Paviment d'aglomerat asfàltic en calent:

a) L'asfalt es tallarà amb una màquina de disc.
b) El tipus de paviment reposat serà igual a l'existent. En aquells paviments amb base de macadam o barreja artificial, aquesta es podrà substituir per una base de formigó HM-20, de 20 cm de gruix, sobre el terreny compactat al 98% de l'assaig proctor modificat.
c) L'extensió de la reposició de la capa de rodament tindrà un sobreample de 20 cm a cada costat de les vores de la rasa o el sondatge i sempre en el sentit transversal i longitudinal del carrer, i es procurarà que la junta longitudinal no coincideixi amb la zona de pas de les rodes dels vehicles. L'amplada mínima de reposició de la capa de rodament serà d'un metre.
d) El tipus d'aglomerat asfàltic tancat en calent per a capa de rodament serà el corresponent al D-12 del Plec de Prescripcions Tècniques Generals per a Obres de Carreteres i Ponts (PG3-75) del MOPU, amb àrids granítics, i un gruix mínim de 6 cm.

SECCIÓ RASA EN CALÇADA

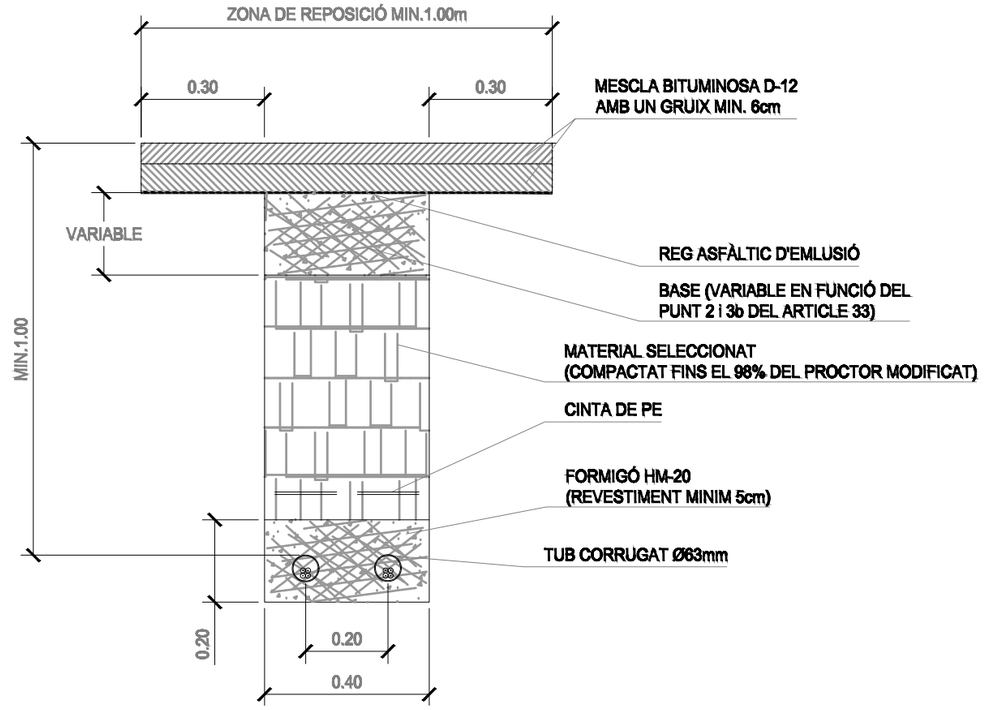

ARTICLE 34. REPOSICIÓ DE VORERES

1. El paviment a reposar de les voreres serà del mateix tipus i textura que l'existent, excepte quan les voreres afectades estiguin pavimentades amb materials descatalogats, en aquests cas la inspecció municipal determinarà el tipus de material a emprar.
2. En la reposició es disposarà sobre el terreny compactat al 95% de l'assaig proctor modificat, una base de formigó HM-20 de 10 cm de gruix en les zones de vianants i de 15 cm de gruix en les zones de pas de vehicles. Sobre el mateix es col·locaran les llosetes fixant-les amb morter de ciment portland en un gruix de 3 cm, recalant-se després a la superfície enrajolada amb una lletada de ciment portland.
3. El paviment establert en aquest municipi, per la reposició de les voreres formades per llosetes quadrades de quatre pastilles i 4 cm. de gruix, composta de barreja de ciment portland i sorra rentada o de pedrera, essent la capa superior no menor d'1 cm de gruix de pasta de c.p. o de morter (M.40a, 250kg/m3).
4. La reposició abastarà com a mínim l'amplada d'un panot (20 cm) per cada costat de la rasa o zona afectada. En les voreres amb una amplada igual o menor a 1,5 m la reposició serà en tota la seva amplitud, excepte en aquells casos que a criteri de la inspecció municipal no sigui necessari.
5. En voreres d'amplada superior a 1,5 mts., on la zona afectada sigui més d'un 75%, la reposició serà total.
6. Es reposaran llosetes senceres, de manera que no quedi cap lloseta deteriorada per l'obra o en mal estat que li sigui adjacent, encara que no hagi estat afectada per aquesta obra.
7. Tots les reposicions efectuades tindran una garantia d'un any a partir de la data d'acabament de les obres i en cas d'enfonsament de la rasa o que el paviment s'hagi deteriorat, el titular de la llicència o la companyia de serveis s'haurà de fer càrrec de la reparació

SECCIÓ RASA VORERA

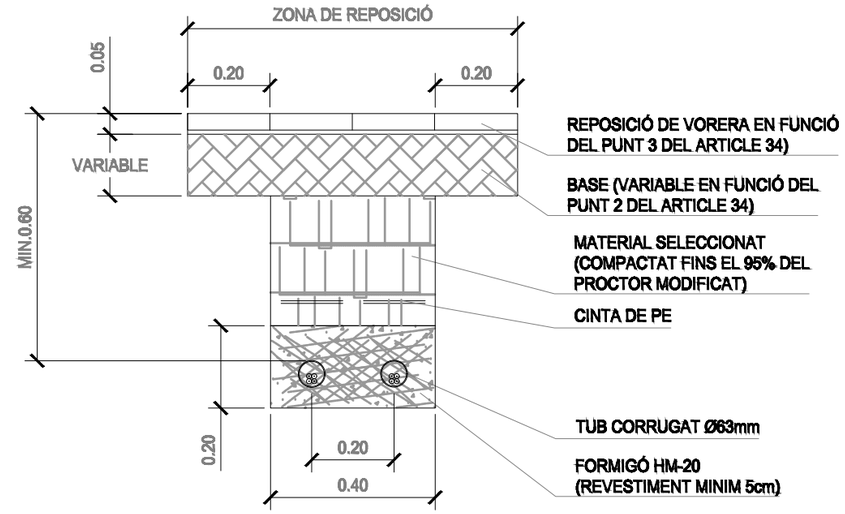

W:\OC\P24134_Aj\Sabadell_Collsalarca\06PrExec\02Planols\13.G_TELC_DETALLS.dwg

CLIENTS: Ajuntament de Sabadell — Àrea d'urbanisme, desenvolupament sostenible i seguretat	TITOL DEL PROJECTE: PROJECTE DE REURBANITZACIÓ RONDA COLLSALARCA	DATA: FEBRER 2025	REDACCIÓ DEL PROJECTE: ANTONI SERRA MONTÉ, ARQUITECTE Coordinador de l'Àrea d'Urbanisme, Desenvolupament Sostenible, i Seguretat; ROSA M. FOLCH VÁZQUEZ, ARQ. TÈCNICA; SBS SIMON I BLANCO SL; LOLA SIMÓN PLAZA; MARIA BLANCO BARGALLÓ; LÚCIA ANTÓN; ANNA TERRICABRAS GENÍS; GREEN EFFECT	ESCALES: A1: A3: S/E ORIGINALS EN A3; GRÀFIQUES	NOM DEL PLÀNOL: DETALLS PLANTA PROPOSTA I AFECCIONS	PLÀNOL NÚM. 13.G 5 DE 5

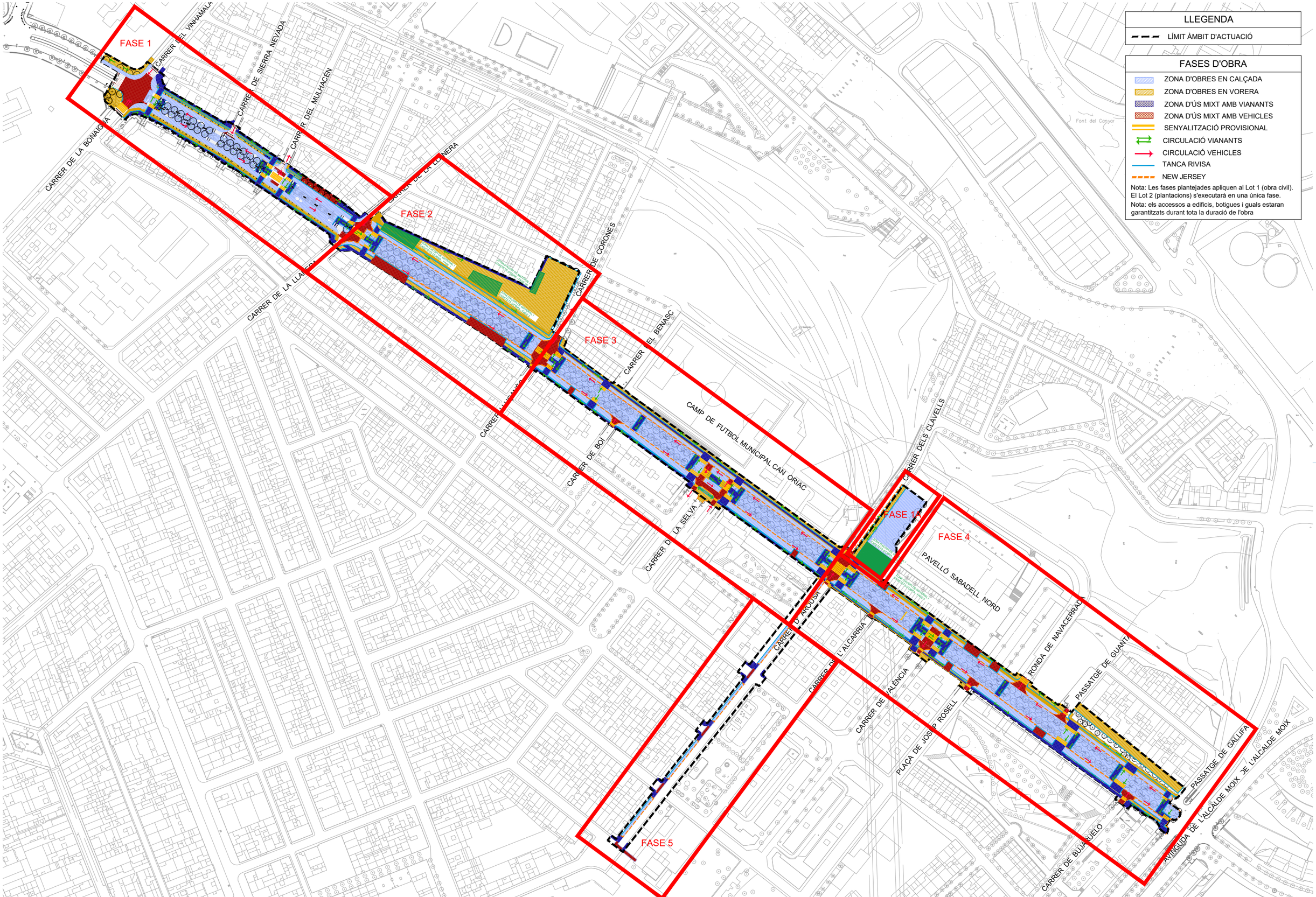

LLEGENDA

- LÍMIT ÀMBIT D'ACTUACIÓ

FASES D'OBRA

- ZONA D'OBRES EN CALÇADA
- ZONA D'OBRES EN VORERA
- ZONA D'ÚS MIXT AMB VIANANTS
- ZONA D'ÚS MIXT AMB VEHICLES
- SENYALITZACIÓ PROVISIONAL
- CIRCULACIÓ VIANANTS
- CIRCULACIÓ VEHICLES
- TANCA RIVISA
- NEW JERSEY

Nota: Les fases plantejades apliquen al Lot 1 (obra civil). El Lot 2 (plantacions) s'executarà en una única fase.

Nota: els accessos a edificis, botigues i guals estaran garantitzats durant tota la duració de l'obra

W:\OCIP24134_A\Sabadell_Collsalarca\06PrExec\02Planols\14_OBRA_FASES.dwg

CLIENTS: Ajuntament de Sabadell — Àrea d'urbanisme, desenvolupament sostenible i seguretat

TITOL DEL PROJECTE: PROJECTE DE REURBANITZACIÓ RONDA COLLSALARCA

DATA: FEBRER 2025

REDACCIÓ DEL PROJECTE:
ANTONI SERRA MONTÉ, ARQUITECTE
Coordinador de l'Àrea d'Urbanisme, Desenvolupament Sostenible, i Seguretat
ROSA M. FOLCH VÁZQUEZ, ARQ. TÈCNICA
SBS SIMON I BLANCO SL — LOLA SIMÓN PLAZA, MARIA BLANCO BARGALLÓ, LUCIA ANTÓN, ANNA TERRICABRAS GENÍS
GREEN EFFECT

ESCALES:
A1: 1/1225
A3: 1/2500
ORIGINALS EN A3
0 25 50
GRÀFIQUES

NOM DEL PLÀNOL: ORGANITZACIÓ DE LES OBRES
ÀMBIT, FASES D'OBRA I CIRCULACIONS
FASE 1

PLÀNOL NÚM. 14.A
1 DE 10

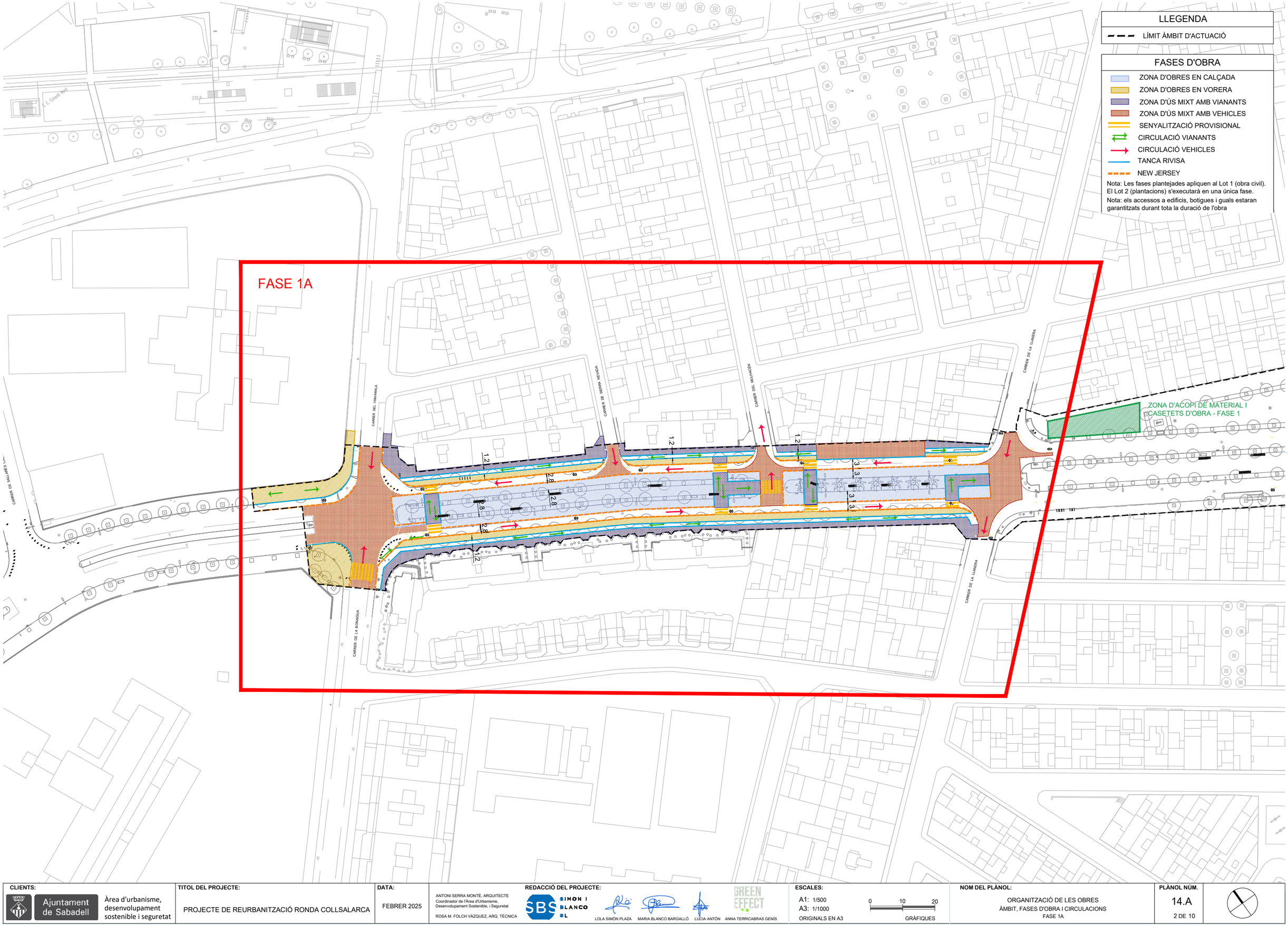

W:\OC\P24134_AjSabadell_Collsalarca\06PrExec\02Planols\14_OBRA_FASES.dwg

CLIENTS: Ajuntament de Sabadell — Àrea d'urbanisme, desenvolupament sostenible i seguretat	**TITOL DEL PROJECTE:** PROJECTE DE REURBANITZACIÓ RONDA COLLSALARCA	**DATA:** FEBRER 2025	ANTONI SERRA MONTÉ. ARQUITECTE Coordinador de l'Àrea d'Urbanisme, Desenvolupament Sostenible, i Seguretat ROSA M. FOLCH VÁZQUEZ, ARQ. TÈCNICA	**REDACCIÓ DEL PROJECTE:** SBS SIMON I BLANCO SL — LOLA SIMÓN PLAZA, MARIA BLANCO BARGALLÓ, LUCIA ANTÓN, ANNA TERRICABRAS GENÍS (GREEN EFFECT)	**ESCALES:** A1: 1/500 A3: 1/1000 ORIGINALS EN A3 — 0 10 20 GRÀFIQUES	**NOM DEL PLÀNOL:** ORGANITZACIÓ DE LES OBRES ÀMBIT, FASES D'OBRA I CIRCULACIONS FASE 1A	**PLÀNOL NÚM.** 14.A 2 DE 10

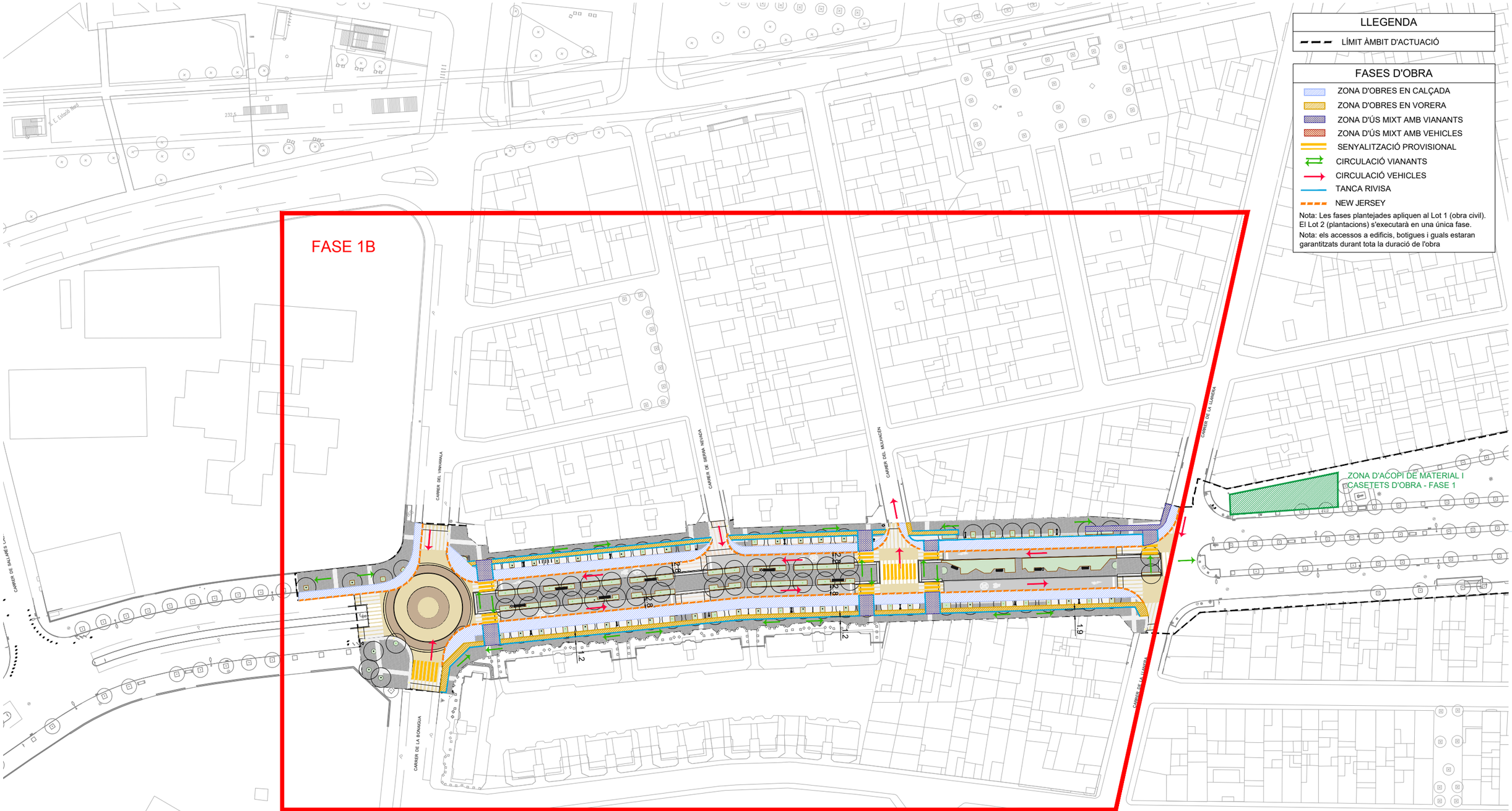

W:\OC\P24134_AjSabadell_Collsalarca\06PrExec\02Planols\14_OBRA_FASES.dwg

CLIENTS: Ajuntament de Sabadell — Àrea d'urbanisme, desenvolupament sostenible i seguretat	**TITOL DEL PROJECTE:** PROJECTE DE REURBANITZACIÓ RONDA COLLSALARCA	**DATA:** FEBRER 2025	ANTONI SERRA MONTÉ, ARQUITECTE Coordinador de l'Àrea d'Urbanisme, Desenvolupament Sostenible, i Seguretat ROSA M. FOLCH VÁZQUEZ, ARQ. TÈCNICA	**REDACCIÓ DEL PROJECTE:** SBS SIMON I BLANCO SL — LOLA SIMÓN PLAZA, MARIA BLANCO BARGALLÓ, LÚCIA ANTÓN, ANNA TERRICABRAS GENÍS — GREEN EFFECT	**ESCALES:** A1: 1/500 A3: 1/1000 ORIGINALS EN A3 — 0 10 20 GRÀFIQUES	**NOM DEL PLÀNOL:** ORGANITZACIÓ DE LES OBRES ÀMBIT, FASES D'OBRA I CIRCULACIONS FASE 1B	**PLÀNOL NÚM.** 14.A 3 DE 10

LLEGENDA

LÍMIT ÀMBIT D'ACTUACIÓ

FASES D'OBRA

- ZONA D'OBRES EN CALÇADA
- ZONA D'OBRES EN VORERA
- ZONA D'ÚS MIXT AMB VIANANTS
- ZONA D'ÚS MIXT AMB VEHICLES
- SENYALITZACIÓ PROVISIONAL
- CIRCULACIÓ VIANANTS
- CIRCULACIÓ VEHICLES
- TANCA RIVISA
- NEW JERSEY

Nota: Les fases plantejades apliquen al Lot 1 (obra civil). El Lot 2 (plantacions) s'executarà en una única fase.

Nota: els accessos a edificis, botigues i guals estaran garantitzats durant tota la duració de l'obra

FASE 2A

ZONA D'ACOPI DE MATERIAL I CASETETS D'OBRA - FASE 2

CARRER DE LA LLAMERA

CARRER DEL MAJANCÓN

CARRER DE CÓRDOBA S

CARRER LUQUES

CARRER DEL BENASC

CARRER DE BOÍ

CAMP DE FUTBOL MUNICIPAL CAN ORIAC

W:\OC\P24134_AjSabadell_Collsalarca\06PrExec\02Planols\14_OBRA_FASES.dwg

CLIENTS: Ajuntament de Sabadell — Àrea d'urbanisme, desenvolupament sostenible i seguretat

TITOL DEL PROJECTE: PROJECTE DE REURBANITZACIÓ RONDA COLLSALARCA

DATA: FEBRER 2025

REDACCIÓ DEL PROJECTE:
ANTONI SERRA MONTÉ, ARQUITECTE
Coordinador de l'Àrea d'Urbanisme, Desenvolupament Sostenible, i Seguretat
ROSA M. FOLCH VÁZQUEZ, ARQ. TÈCNICA
SBS SIMON I BLANCO SL
LOLA SIMÓN PLAZA · MARIA BLANCO BARGALLÓ · LUCIA ANTÓN · ANNA TERRICABRAS GENÍS
GREEN EFFECT

ESCALES:
A1: 1/500
A3: 1/1000
ORIGINALS EN A3
0 10 20
GRÀFIQUES

NOM DEL PLÀNOL: ORGANITZACIÓ DE LES OBRES
ÀMBIT, FASES D'OBRA I CIRCULACIONS
FASE 2A

PLÀNOL NÚM. 14.A
4 DE 20

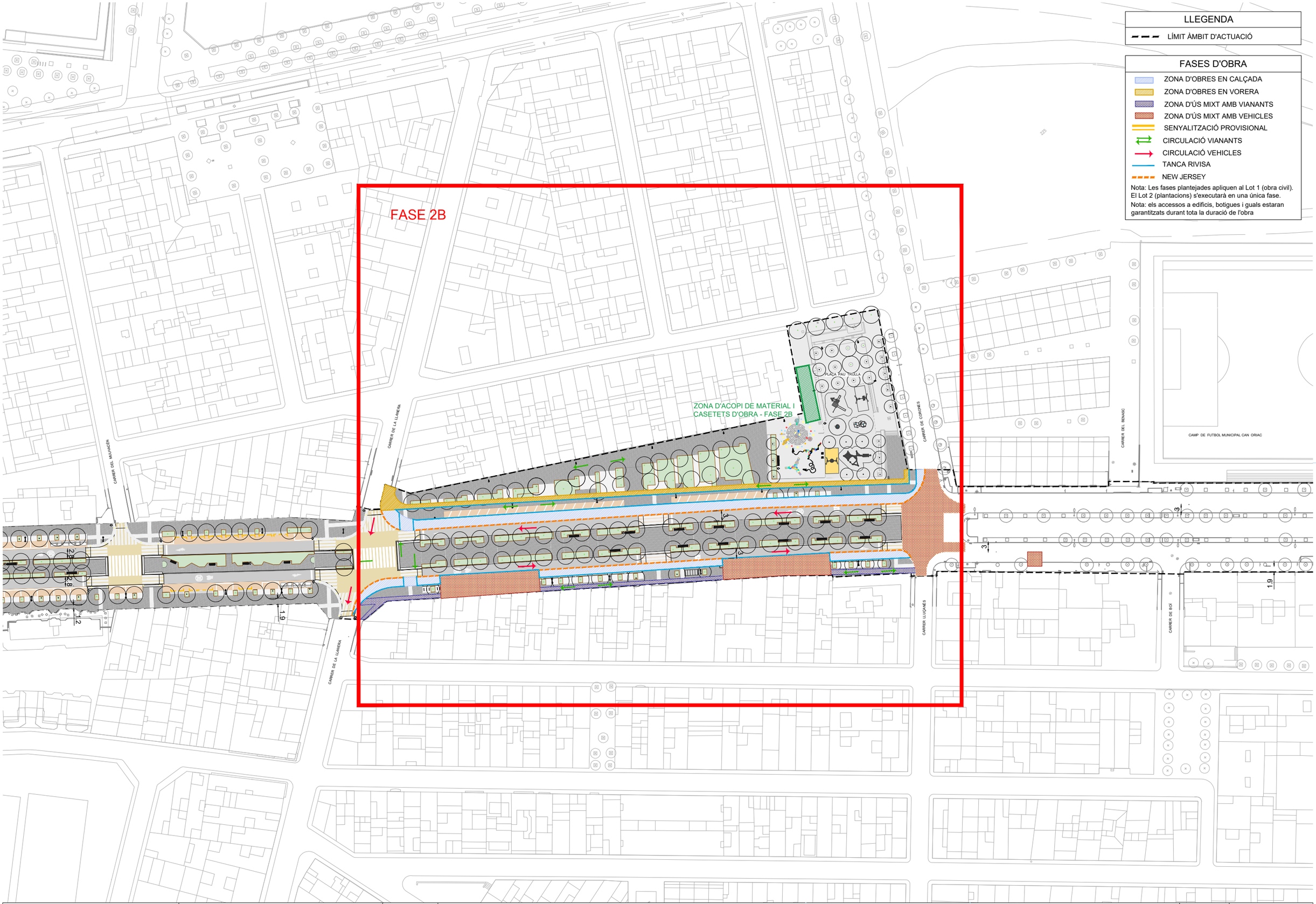

LLEGENDA

- LÍMIT ÀMBIT D'ACTUACIÓ

FASES D'OBRA

- ZONA D'OBRES EN CALÇADA
- ZONA D'OBRES EN VORERA
- ZONA D'ÚS MIXT AMB VIANANTS
- ZONA D'ÚS MIXT AMB VEHICLES
- SENYALITZACIÓ PROVISIONAL
- CIRCULACIÓ VIANANTS
- CIRCULACIÓ VEHICLES
- TANCA RIVISA
- NEW JERSEY

Nota: Les fases plantejades apliquen al Lot 1 (obra civil). El Lot 2 (plantacions) s'executarà en una única fase.

Nota: els accessos a edificis, botigues i guals estaran garantitzats durant tota la duració de l'obra

W:\OCIP24134_AjSabadell_Collsalarca\06PExec\02Plànols\14_OBRA_FASES.dwg

CLIENTS: Ajuntament de Sabadell — Àrea d'urbanisme, desenvolupament sostenible i seguretat

TITOL DEL PROJECTE: PROJECTE DE REURBANITZACIÓ RONDA COLLSALARCA

DATA: FEBRER 2025

REDACCIÓ DEL PROJECTE:
ANTONI SERRA MONTÉ, ARQUITECTE
Coordinador de l'Àrea d'Urbanisme, Desenvolupament Sostenible, i Seguretat
ROSA M. FOLCH VÁZQUEZ, ARQ. TÈCNICA
SBS SIMON I BLANCO SL — LOLA SIMÓN PLAZA, MARIA BLANCO BARGALLÓ, LUCIA ANTÓN, ANNA TERRICABRAS GENÍS
GREEN EFFECT

ESCALES:
A1: 1/500
A3: 1/1000
ORIGINALS EN A3
0 10 20
GRÀFIQUES

NOM DEL PLÀNOL: ORGANITZACIÓ DE LES OBRES
ÀMBIT, FASES D'OBRA I CIRCULACIONS
FASE 2B

PLÀNOL NÚM. 14.A
5 DE 10

LLEGENDA

- LÍMIT ÀMBIT D'ACTUACIÓ

FASES D'OBRA

- ZONA D'OBRES EN CALÇADA
- ZONA D'OBRES EN VORERA
- ZONA D'ÚS MIXT AMB VIANANTS
- ZONA D'ÚS MIXT AMB VEHICLES
- SENYALITZACIÓ PROVISIONAL
- CIRCULACIÓ VIANANTS
- CIRCULACIÓ VEHICLES
- TANCA RIVISA
- NEW JERSEY

Nota: Les fases plantejades apliquen al Lot 1 (obra civil). El Lot 2 (plantacions) s'executarà en una única fase.

Nota: els accessos a edificis, botigues i guals estaran garantitzats durant tota la duració de l'obra

FASE 3A

ZONA D'ACOPI DE MATERIAL I CASETES D'OBRA - FASE 3

PLAÇA PAU TRUJILLA

CAMP DE FUTBOL MUNICIPAL CAN ORIAC

CARRER DE COMARNES

CARRER DEL BENASC

CARRER LLUQUES

CARRER DE BOÍ

CARRER DE LA SELVA

CARRER D' ARDÈVOL

CARRER DE L'ALCARRIA

CARRER DELS CLAVELLS

S.C. Novaterra

S.C. Abadis

W:\OCIP\24134_AjSabadell_Collsalarca\06PrExec\02Planols\14_OBRA_FASES.dwg

CLIENTS: Ajuntament de Sabadell — Àrea d'urbanisme, desenvolupament sostenible i seguretat	**TITOL DEL PROJECTE:** PROJECTE DE REURBANITZACIÓ RONDA COLLSALARCA	**DATA:** FEBRER 2025	**REDACCIÓ DEL PROJECTE:** ANTONI SERRA MONTÉ, ARQUITECTE Coordinador de l'Àrea d'Urbanisme, Desenvolupament Sostenible, i Seguretat ROSA M. FOLCH VÁZQUEZ, ARQ. TÈCNICA SIMON I BLANCO SL — LOLA SIMÓN PLAZA, MARIA BLANCO BARGALLÓ, LUCIA ANTÓN, ANNA TERRICABRAS GENÍS	**ESCALES:** A1: 1/500 — A3: 1/1000 — ORIGINALS EN A3 — 0 10 20 GRÀFIQUES	**NOM DEL PLÀNOL:** ORGANITZACIÓ DE LES OBRES ÀMBIT, FASES D'OBRA I CIRCULACIONS FASE 3A	**PLÀNOL NÚM.** 14.A — 6 DE 10	

LLEGENDA

- LÍMIT ÀMBIT D'ACTUACIÓ

FASES D'OBRA

- ZONA D'OBRES EN CALÇADA
- ZONA D'OBRES EN VORERA
- ZONA D'ÚS MIXT AMB VIANANTS
- ZONA D'ÚS MIXT AMB VEHICLES
- SENYALITZACIÓ PROVISIONAL
- CIRCULACIÓ VIANANTS
- CIRCULACIÓ VEHICLES
- TANCA RIVISA
- NEW JERSEY

Nota: Les fases plantejades apliquen al Lot 1 (obra civil). El Lot 2 (plantacions) s'executarà en una única fase.

Nota: els accessos a edificis, botigues i guals estaran garantitzats durant tota la duració de l'obra

FASE 3B

ZONA D'ACOPI DE MATERIAL I CASETETS D'OBRA - FASE 3

CAMP DE FUTBOL MUNICIPAL CAN ORIAC

PLAÇA PAU HUILLA

CARRER DE COMBARRO

CARRER DEL BENASC

CARRER LLUCANES

CARRER DE BOÍ

CARRER DE LA SELVA

CARRER D' AROUSA

CARRER DELS CLAVELLS

CARRER DE L'ALCARRIA

S.C. Novatmos

S.C. Rivals

1.7

1.9

1.2

3

W:\OC\P24134_A\Sabadell_Collsalarca\06PrExec\02Planols\14_OBRA_FASES.dwg

CLIENTS: Ajuntament de Sabadell — Àrea d'urbanisme, desenvolupament sostenible i seguretat	**TITOL DEL PROJECTE:** PROJECTE DE REURBANITZACIÓ RONDA COLLSALARCA	**DATA:** FEBRER 2025	ANTONI SERRA MONTÉ, ARQUITECTE Coordinador de l'Àrea d'Urbanisme, Desenvolupament Sostenible, i Seguretat ROSA M. FOLCH VÁZQUEZ, ARQ. TÈCNICA **REDACCIÓ DEL PROJECTE:** SIMON I BLANCO SL — LOLA SIMÓN PLAZA, MARIA BLANCO BARGALLÓ, LUCIA ANTÓN, ANNA TERRICABRAS GENÍS — GREEN EFFECT	**ESCALES:** A1: 1/500 — A3: 1/1000 — ORIGINALS EN A3 — 0 10 20 — GRÀFIQUES	**NOM DEL PLÀNOL:** ORGANITZACIÓ DE LES OBRES ÀMBIT, FASES D'OBRA I CIRCULACIONS FASE 3B	**PLÀNOL NÚM.** 14.A 7 DE 10	

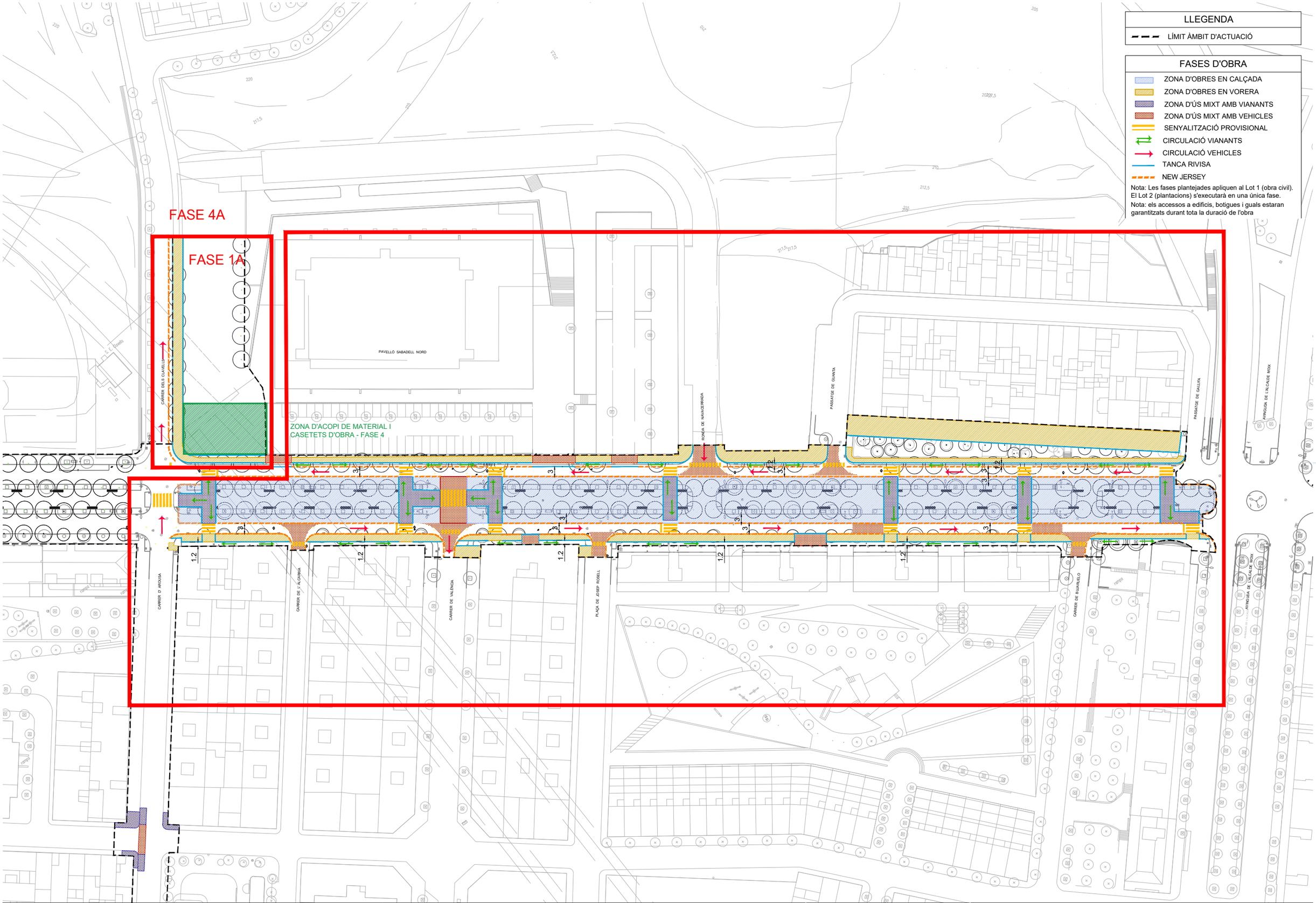

LLEGENDA

- LÍMIT ÀMBIT D'ACTUACIÓ

FASES D'OBRA

- ZONA D'OBRES EN CALÇADA
- ZONA D'OBRES EN VORERA
- ZONA D'ÚS MIXT AMB VIANANTS
- ZONA D'ÚS MIXT AMB VEHICLES
- SENYALITZACIÓ PROVISIONAL
- CIRCULACIÓ VIANANTS
- CIRCULACIÓ VEHICLES
- TANCA RIVISA
- NEW JERSEY

Nota: Les fases plantejades apliquen al Lot 1 (obra civil). El Lot 2 (plantacions) s'executarà en una única fase.

Nota: els accessos a edificis, botigues i guals estaran garantitzats durant tota la duració de l'obra

W:\OC\P24134_A\Sabadell_Collsalarca\06PrExec\02Plano\s\14_OBRA_FASES.dwg

CLIENTS: Ajuntament de Sabadell — Àrea d'urbanisme, desenvolupament sostenible i seguretat

TITOL DEL PROJECTE: PROJECTE DE REURBANITZACIÓ RONDA COLLSALARCA

DATA: FEBRER 2025

REDACCIÓ DEL PROJECTE:

ANTONI SERRA MONTÉ, ARQUITECTE
Coordinador de l'Àrea d'Urbanisme, Desenvolupament Sostenible, i Seguretat

ROSA M. FOLCH VÁZQUEZ, ARQ. TÉCNICA

SBS SIMON I BLANCO SL — LOLA SIMÓN PLAZA, MARIA BLANCO BARGALLÓ, LÚCIA ANTÓN, ANNA TERRICABRAS GENÍS

GREEN EFFECT

ESCALES:
A1: 1/500
A3: 1/1000
ORIGINALS EN A3
0 20 20
GRÀFIQUES

NOM DEL PLÀNOL: ORGANITZACIÓ DE LES OBRES
ÀMBIT, FASES D'OBRA I CIRCULACIONS
FASE 4A

PLÀNOL NÚM. 14.A
8 DE 10

LLEGENDA

- LÍMIT ÀMBIT D'ACTUACIÓ

FASES D'OBRA

- ZONA D'OBRES EN CALÇADA
- ZONA D'OBRES EN VORERA
- ZONA D'ÚS MIXT AMB VIANANTS
- ZONA D'ÚS MIXT AMB VEHICLES
- SENYALITZACIÓ PROVISIONAL
- CIRCULACIÓ VIANANTS
- CIRCULACIÓ VEHICLES
- TANCA RIVISA
- NEW JERSEY

Nota: Les fases plantejades apliquen al Lot 1 (obra civil). El Lot 2 (plantacions) s'executarà en una única fase.

Nota: els accessos a edificis, botigues i guals estaran garantitzats durant tota la duració de l'obra

FASE 4B

ZONA D'ACOPI DE MATERIAL I CASETETS D'OBRA - FASE 4

PAVELLÓ SABADELL NORD

CARRER DELS CLAVELLS

RONDA DE NAVACERRADA

PASSATGE DE GUANTA

PASSATGE DE GALLIFA

AVINGUDA DE L'ACALDE MOIX

CARRER D' AROUSA

CARRER DE L' ALCARRIA

CARRER DE VALÈNCIA

PLAÇA DE JOSEP ROBELL

CARRER DE BUANGELO

W:\OCI\P24134_A\Sabadell_Collsalarca\06PrExec\02Planols\14_OBRA_FASES.dwg

CLIENTS: Ajuntament de Sabadell — Àrea d'urbanisme, desenvolupament sostenible i seguretat	**TITOL DEL PROJECTE:** PROJECTE DE REURBANITZACIÓ RONDA COLLSALARCA	**DATA:** FEBRER 2025	**REDACCIÓ DEL PROJECTE:** ANTONI SERRA MONTÉ, ARQUITECTE Coordinador de l'Àrea d'Urbanisme, Desenvolupament Sostenible, i Seguretat ROSA M. FOLCH VÁZQUEZ, ARQ. TÈCNICA SBS SIMON I BLANCO SL LOLA SIMÓN PLAZA · MARIA BLANCO BARGALLÓ · LÚCIA ANTÓN · ANNA TERRICABRAS GENÍS	**ESCALES:** A1: 1/500 · A3: 1/1000 · ORIGINALS EN A3 0 10 20 GRÀFIQUES	**NOM DEL PLÀNOL:** ORGANITZACIÓ DE LES OBRES ÀMBIT, FASES D'OBRA I CIRCULACIONS FASE 4B	**PLÀNOL NÚM.** 14.A 9 DE 10	

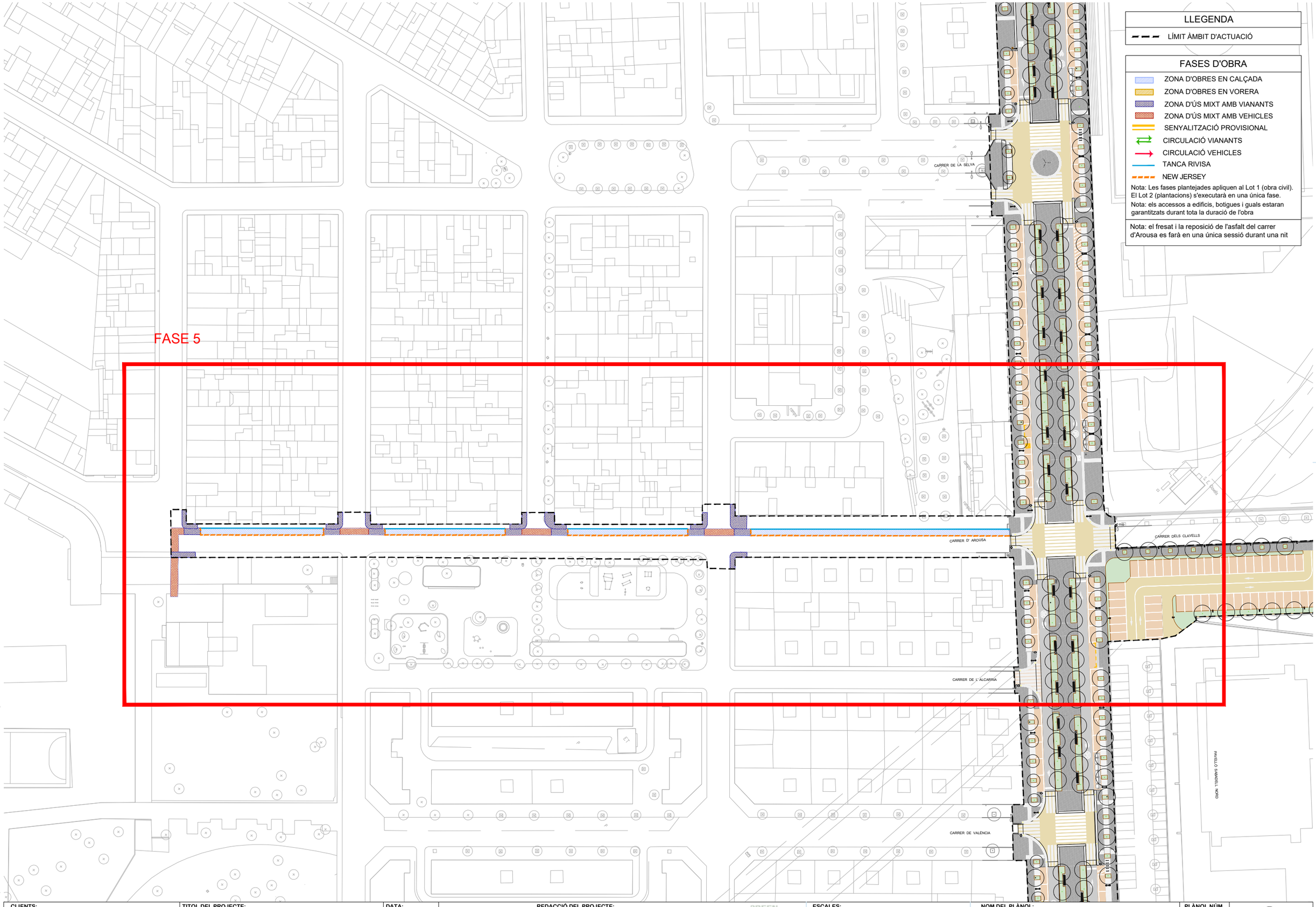

LLEGENDA

LÍMIT ÀMBIT D'ACTUACIÓ

FASES D'OBRA

- ZONA D'OBRES EN CALÇADA
- ZONA D'OBRES EN VORERA
- ZONA D'ÚS MIXT AMB VIANANTS
- ZONA D'ÚS MIXT AMB VEHICLES
- SENYALITZACIÓ PROVISIONAL
- CIRCULACIÓ VIANANTS
- CIRCULACIÓ VEHICLES
- TANCA RIVISA
- NEW JERSEY

Nota: Les fases plantejades apliquen al Lot 1 (obra civil). El Lot 2 (plantacions) s'executarà en una única fase.

Nota: els accessos a edificis, botigues i guals estaran garantitzats durant tota la duració de l'obra

Nota: el fresat i la reposició de l'asfalt del carrer d'Arousa es farà en una única sessió durant una nit

W:\OCIP24134_AjSabadell_Collsalarca\06PrExec\02Planols\14_OBRA_FASES.dwg

CLIENTS: Ajuntament de Sabadell — Àrea d'urbanisme, desenvolupament sostenible i seguretat

TITOL DEL PROJECTE: PROJECTE DE REURBANITZACIÓ RONDA COLLSALARCA

DATA: FEBRER 2025

REDACCIÓ DEL PROJECTE:
ANTONI SERRA MONTÉ, ARQUITECTE
Coordinador de l'Àrea d'Urbanisme, Desenvolupament Sostenible, i Seguretat
ROSA M. FOLCH VÁZQUEZ, ARQ. TÈCNICA
SBS SIMON I BLANCO SL — LOLA SIMÓN PLAZA, MARIA BLANCO BARGALLÓ, LÚCIA ANTÓN, ANNA TERRICABRAS GENÍS
GREEN EFFECT

ESCALES:
A1: 1/500
A3: 1/1000
ORIGINALS EN A3
0 10 20
GRÀFIQUES

NOM DEL PLÀNOL: ORGANITZACIÓ DE LES OBRES
ÀMBIT, FASES D'OBRA I CIRCULACIONS
FASE 5

PLÀNOL NÚM. 14.A
9 DE 10