

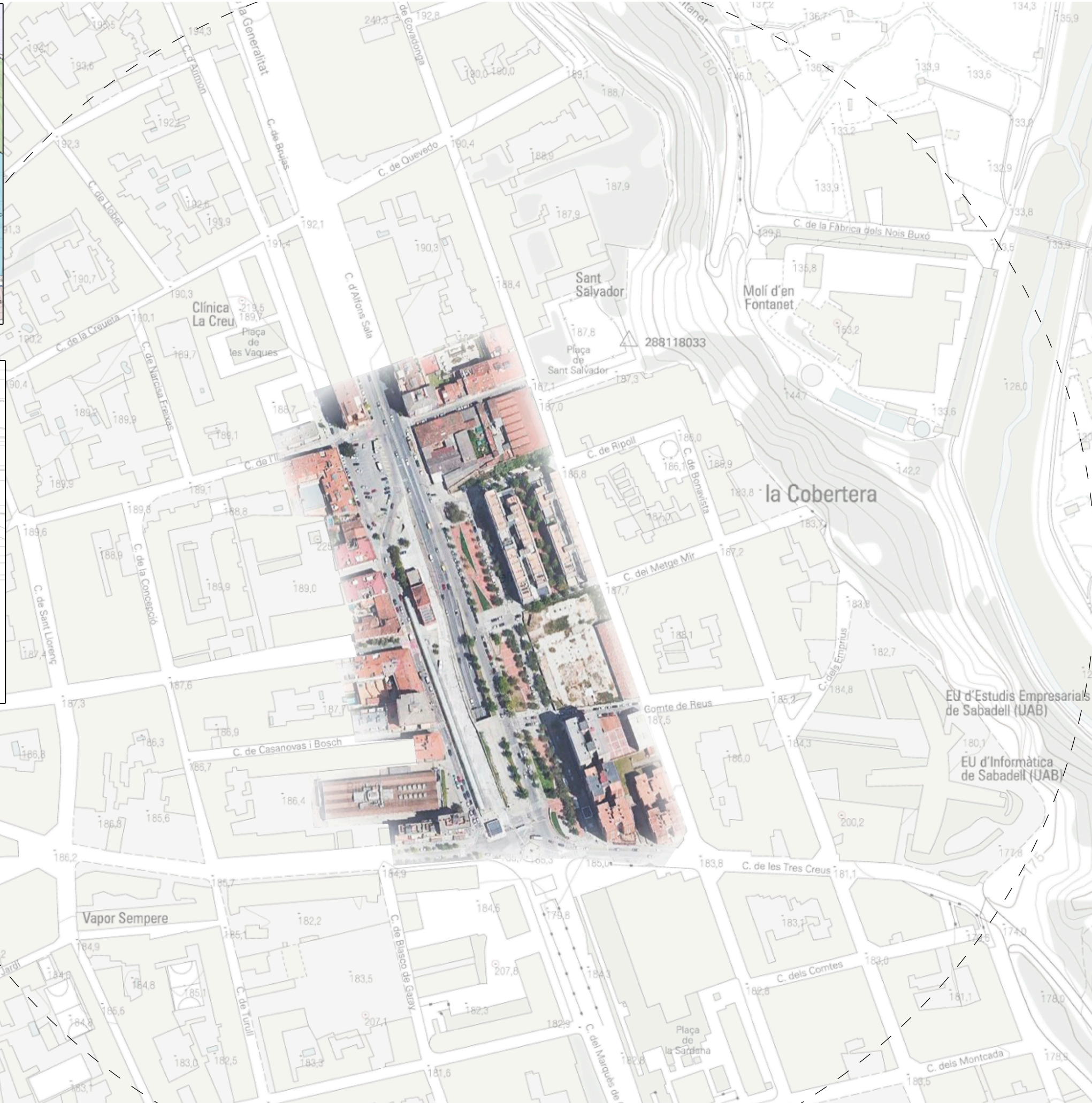
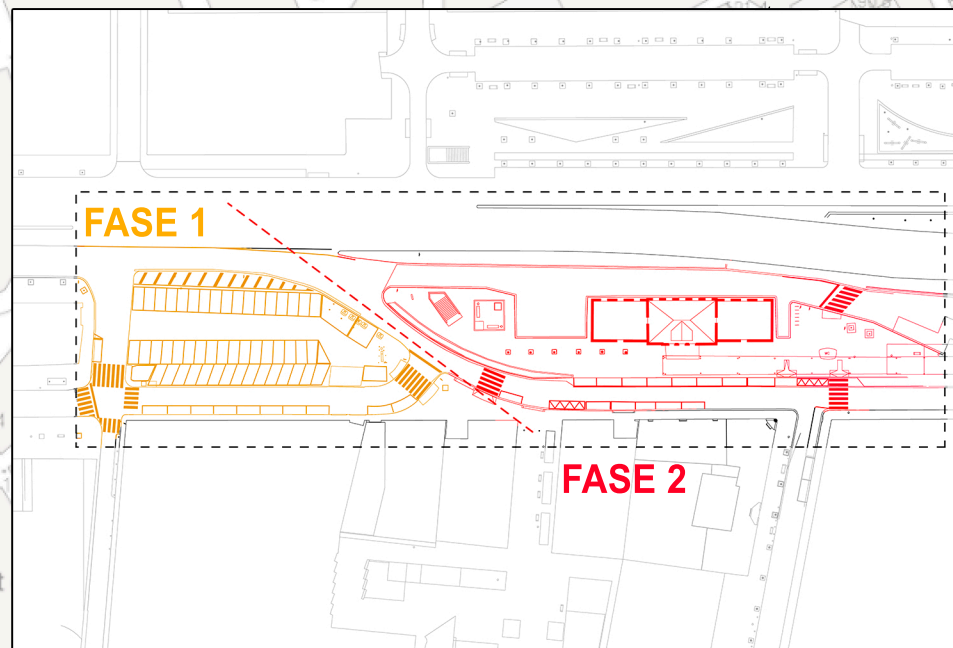
## DOCUMENT II. PLANOLS

CONCEPTE	NÚMERO	NOM	ESCALA
MEMÒRIA - ANÀLISI PRÈVIA	AP	Anàlisi prèvia	-.-
MEMÒRIA - COMPTATGE DE VEHICLES I PERSONES	CG0	Anàlisi de punts generadors de fluxes de viandants a l'àmbit projectual	1/1000
	CG1	Planta de contextualització de punts de comptatge de persones i vehicles	1/550
	CG2	Planta amb intensitats de fluxe de persones i vehicles basat en comptatge in situ	1/750
MEMÒRIA - SUPRESSIÓ DE BARRERES ARQUITECTÒNIQUES	BA	Plànol d'accessibilitat a l'espai públic	1/500
PROJECTE - EMPLAÇAMENT	AE	Emplaçament del projecte	diverses
PROJECTE - ENDERROCS I EXCAVACIONS	E1	Superfícies a enderrocar	
	E2	Planta de situació i catalogació d'elements en superfície de l'àmbit	1/550
	E3	Planta de projecte de retirada d'elements segons fase 1/2 d'obra	1/550
PROJECTE - ESTAT ACTUAL	A1	Planta topogràfica. Fases	1:400
	A2	Planta descriptiva.	1:400
	A3	Seccions de perfils topogràfics	1:400
PROJECTE - REPLANTEIG	RI1	Planta de replanteig general	1/500
	RI2	Inici de la Faes 1 - Detall replanteig línia divisòria entre fases / 1	diverses
	RI3	Final de la Faes 1 - Detall replanteig línia divisòria entre fases / 2	diverses
	RI4	Final de la Faes 1 - Detall replanteig línia divisòria entre fases / 3	diverses
PROJECTE - DISTRIBUCIONS + USOS ALTERNATIUS	D1	Projecte. Planta d'usos	1/500
	D2	Projecte. Planta de circulacions de vehicles de servei	1/500
	D3	Projecte. Planta d'usos alternatius. Terrasses	1/500
	D4	Projecte. Planta d'usos alternatius. Actes públics.	1/500
	D5	Projecte. Planta d'usos amb verd	1/500
PROJECTE - ALÇATS, FAÇANES	AF1	Seccions alçat transversals	1/200
	AF2	Seccions alçat longitudinals	1/500
PROJECTE - PAVIMENTS FINALS, DESCRIPCIÓ + SUPERFÍCIES	PV1	Planta descriptiva dels materials. Seccions tipus	diverses
	PV2	Seccions constructives i serralleria 1	diverses
	PV3	Seccions constructives i serralleria 2	diverses
	PV4	Seccions constructives i serralleria 3	diverses
PROJECTE - SECCIONS GENERALS	S1	Seccions longitudinals al llarg de la preexistència	1/500
	S2	Seccions transversals al llarg de la preexistència	1/500
	S3	Seccions de la preexistència superposades	1/500
	S4	Planta de replanteig de pendents	1/550
	S5	Perfils longitudinals: Detalls constructius	1/50
	S6	Perfils transversal: Detalls constructius	1/50
PROJECTE - INST - XARXA DE SANEJAMENT	IS1	Clevegueram - Situació de partida: Fase 1	1/500
	IS2	Clevegueram - Tasques a la Fase 1 - Enderrocs	1/500
	IS3	Clevegueram - Tasques a la Fase 1 - Nous serveis	1/500
	IS4	Planta acotada de nous embornals i canalitzacions de clavegram	1/500
	IS5		diverses
	IS6		diverses
	IS7	Detall de Pou	diverses
	IS8	Detall d'embornal i interceptor	diverses
PROJECTE - INST - ENLLUMENAT PÚBLIC I ELECTRICITAT	IL1	Detall C53	1/500
	IL2	Planta i esquemes d'il·luminació pública a realitzar en fase 1 de projecte	1/300
	IL3	Planta i esquemes d'il·luminació pública a realitzar en fase 2 de projecte	1/350
	IL4	Planta de rases i canalitzacions d'instal·lacions de enllumenat públic a realitzar	1/450
	IL5	Planta acotada de nous fanals d'enllumenat públic	1/400
	IL6	Detalls de xarxes de enllumenat i baixa tensió	
PROJECTE - INST - XARXA DE REG I AIGUA	IR1	Planta descriptiva de plantes a sembrar i instal·lacions de reg a construir	1/400 i 1/350
	IR2	Planta acotada d'excavacions per a instal·lacions de reg i plantació d'arbres	1/300
	IR3	Detalls de instal·lacions de reg	diverses
PROJECTE - SENYALITZACIÓ	SE	Senyalització horitzontal i vertical	1/550
PROJECTE - MOBILIARI I ELEMENTS D'ENLLUMENAT	M1	Planta de situació de nous elements de mobiliari públic	1/500
	M2	Detall dels nous elements de mobiliari 1	1/20
	M3	Detall dels nous elements de mobiliari 2	1/20
	M4	Isomètriques de mobiliari	diverses
	EL1	Planta de situació de nous elements d'enllumenat públic	1/500
	EL2	Detall dels nous elements d'enllumenat públic	1/20
PROJECTE - JARDINERIA	J1	Projecte. Planta de Distribució per zones	1/500
	J2	Projecte. Planta de distribució del verd	1/500
	J3	Expressió d'espècies, densitat i presentació, marcs de plantació	1/500
ANNEX: RENDERS / VISUALITZACIONS	R1	INFOGRAFIA 1: ESTAT ACTUAL I FINAL	
	R2	INFOGRAFIA 2: ESTAT ACTUAL I FINAL	
	R3	INFOGRAFIA 3: ESTAT ACTUAL I FINAL	

CAMPS PALOU  
FRANCESC - 33862279T

Firmado digitalmente por CAMPS  
PALOU FRANCESC - 33862279T  
Fecha: 2021.12.10 14:38:40  
+01'00'

Aquest document ha estat signat per FRANCESC CAMPS PALOU a les 14:38 del dia 10/12/2021. Mitjançant el codi de verificació segura 061M6L54601P551M1DHO pot comprovar la validesa de la firma electrònica dels documents signats al lloc web que li proporciona l'emissor d'aquest document.



REFERÈNCIA: EQC040 DATA: OCTUBRE 2021  
ESCALA: PROJECTE GV OCT. 2021

DIBUIXAT: CESC CAMPS ARQ.

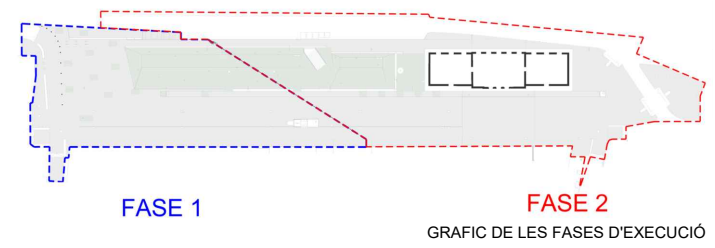
FRANCESC CAMPS Arquitecte

Ajuntament de Sabadell  
PROGRAMA TRANSFORMACIÓ URBANA GRAN VIA - RIPOLL

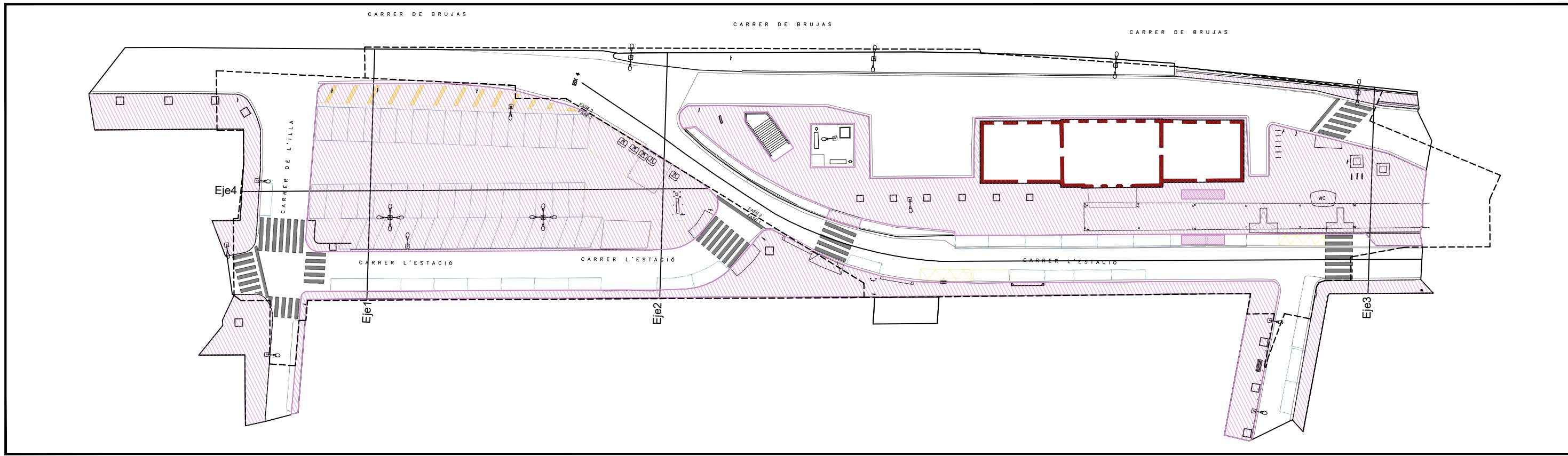
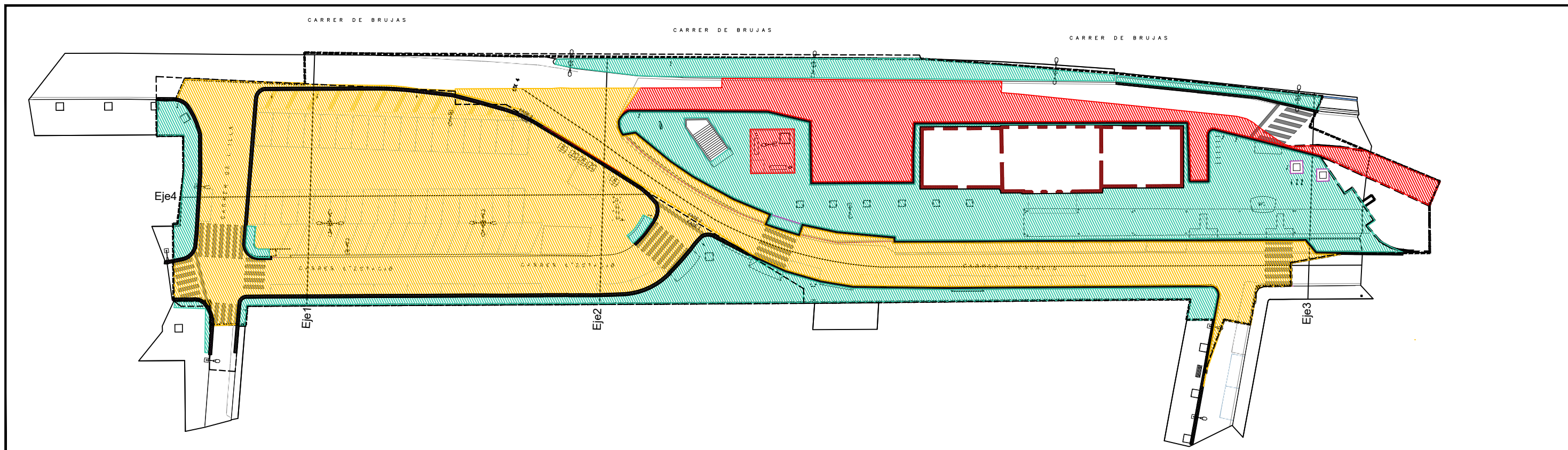
Carrer de l'Estació, 67, 08202 Sabadell, Barcelona

PLÀNOL  
AE1

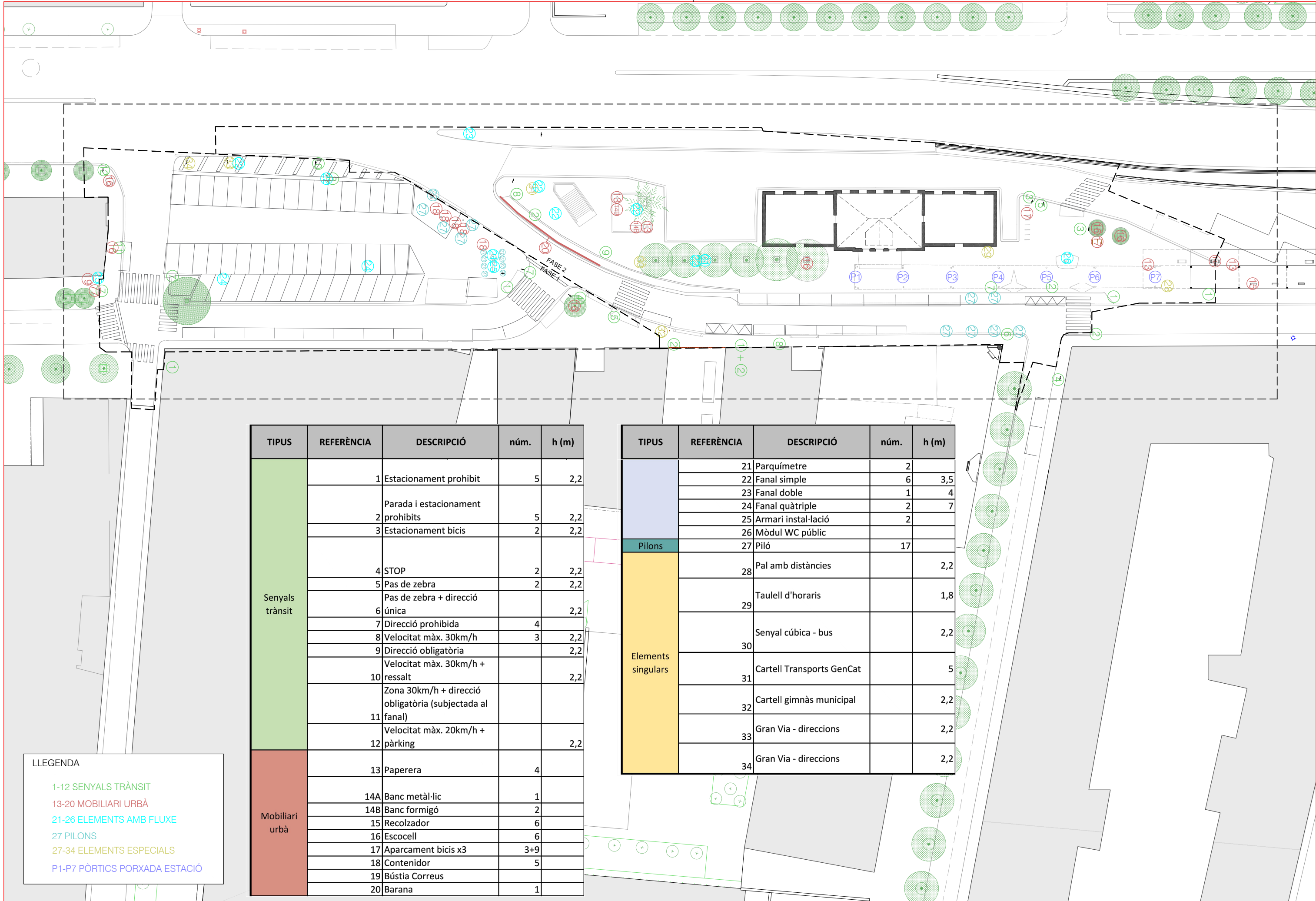
FASE 1		FASE 2	
	METRES LINEALS VORADA I RIGOLA: 235m (106m2)		METRES LINEALS VORADA I RIGOLA: 400m (176m2)
	METRES QUADRATS PANOT: 300m2		METRES CUADRATS PANOT: 1.360m2
	METRES QUADRATS ASFALT: 1.941m2		METRES CUADRATS LLAMBORDA: 655m2
	METRES LINEALS DE TALL SOBRE PAVIMENT: 230m		METRES CUADRATS ASFALT: 830m2
	METRES QUADRATS ELEVATS SOBRE CALÇADA: 1.570m2		METRES CÚBICS MUR DIVISORI: 14m3
			METRES LINEALS DE TALL SOBRE PAVIMENT: 177m
			METRES QUADRATS ELEVATS SOBRE CALÇAD: 1.250m2



PLANTA DESCRIPTIVA DE SUPERFÍCIES A ENDERROCAR 1:500



Aquest document ha estat firmat per FRANCESC CAMPS PALOU a les 14:38 del dia 10/12/2021. Mitjançant el codi de verificació segura 061M6L54601P551M1DHO pot comprovar la validesa de la firma electrònica dels documents signats al lloc web que li proporciona l'entitat emissora d'aquest document.



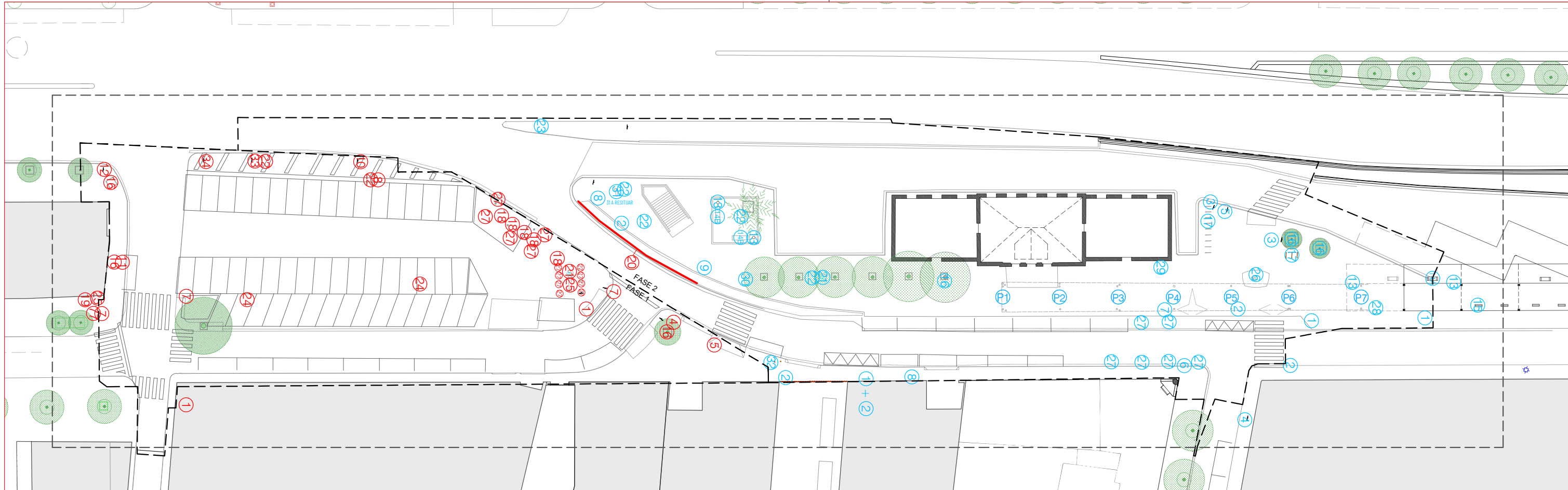
TIPUS	REFERÈNCIA	DESCRIPCIÓ	núm.	h (m)
Senyals trànsit	1	Estacionament prohibit	5	2,2
	2	Parada i estacionament prohibits	5	2,2
	3	Estacionament bicis	2	2,2
	4	STOP	2	2,2
	5	Pas de zebra	2	2,2
	6	Pas de zebra + direcció única		2,2
	7	Direcció prohibida	4	
	8	Velocitat màx. 30km/h	3	2,2
	9	Direcció obligatòria		2,2
	10	Velocitat màx. 30km/h + ressalt		2,2
	11	Zona 30km/h + direcció obligatòria (subjectada al fanal)		
	12	Velocitat màx. 20km/h + pàrking		2,2
Mobiliari urbà	13	Paperera	4	
	14A	Banc metàl·lic	1	
	14B	Banc formigó	2	
	15	Recolzador	6	
	16	Escocell	6	
	17	Aparcament bicis x3	3+9	
	18	Contenedor	5	
	19	Bústia Correus		
20	Barana	1		

TIPUS	REFERÈNCIA	DESCRIPCIÓ	núm.	h (m)
Pilons	21	Parquímetre	2	
	22	Fanal simple	6	3,5
	23	Fanal doble	1	4
	24	Fanal quàdruple	2	7
	25	Armari instal·lació	2	
	26	Mòdul WC públic		
Elements singulars	27	Piló	17	
	28	Pal amb distàncies		2,2
	29	Taulell d'horaris		1,8
	30	Senyal cúbica - bus		2,2
	31	Cartell Transports GenCat		5
	32	Cartell gimnàs municipal		2,2
	33	Gran Via - direccions		2,2
	34	Gran Via - direccions		2,2

**LLEGENDA**

- 1-12 SENYALS TRÀNSIT
- 13-20 MOBILIARI URBÀ
- 21-26 ELEMENTS AMB FLUXE
- 27 PILONS
- 27-34 ELEMENTS ESPECIALS
- P1-P7 PÒRTICS PORXADA ESTACIÓ

Aquest document ha estat firmat per FRANCESC CAMPS PALOU a les 14:38 del dia 10/12/2021. Mitjançant el codi de verificació segura 061M6L54601P551M1DHO pot comprovar la validesa de la firma electrònica dels documents signats al lloc web que li proporciona l'entitat emissora d'aquest document.



TIPUS	REFERÈNCIA	DESCRIPCIÓ	núm.	h (m)	RETIRADA EN FASE 1	RETIRADA EN FASE 2
Senyals trànsit	1	Estacionament prohibit	5	2,2	2	3
	2	Parada i estacionament prohibits	5	2,2		5
	3	Estacionament bicis	2	2,2		5
	4	STOP	2	2,2	1	1
	5	Pas de zebra	2	2,2	1	1
	6	Pas de zebra + direcció única		2,2		1
	7	Direcció prohibida	4		3	1
	8	Velocitat màx. 30km/h	3	2,2	1	2
	9	Direcció obligatòria		2,2		1
	10	Velocitat màx. 30km/h + ressalt		2,2	1	
	11	Zona 30km/h + direcció obligatòria (subjectada al fanal)			1	
	12	Velocitat màx. 20km/h + pàrking		2,2	1	
Mobiliari urbà	13	Paperera	4			4
	14A	Banc metàl·lic	1			1
	14B	Banc formigó	2			2
	15	Recolzador	6		6	
	16	Escocell	6		3	3
	17	Aparcament bicis x3	3+9			6
	18	Contenedor	5		5	
	19	Bústia Correus			1	
20	Barana	1			1	

TIPUS	REFERÈNCIA	DESCRIPCIÓ	núm.	h (m)	RETIRADA EN FASE 1	RETIRADA EN FASE 2
Pilons	21	Parquímetre	2		1	1
	22	Fanal simple	6	3,5	4	2
	23	Fanal doble	1	4		1
	24	Fanal quàtriple	2	7	2	
	25	Armari instal·lació	2		2	
	26	Mòdul WC públic				1
Elements singulars	27	Piló	17		11	6
	28	Pal amb distàncies		2,2		1
	29	Taulell d'horaris		1,8		1
	30	Senyal cúbica - bus		2,2		1
	31	Cartell Transports GenCat		5		1
	32	Cartell gimnàs municipal		2,2		1
	33	Gran Via - direccions		2,2	1	
	34	Gran Via - direccions		2,2	1	

LLEGENDA  
FASE 1  
FASE 2

REFERÈNCIA: EQC040 DATA: OCTUBRE 2021  
 ESCALA: 1/550 PROJECTE GV OCT. 2021

DIBUIXAT: CESC CAMPS ARQ.

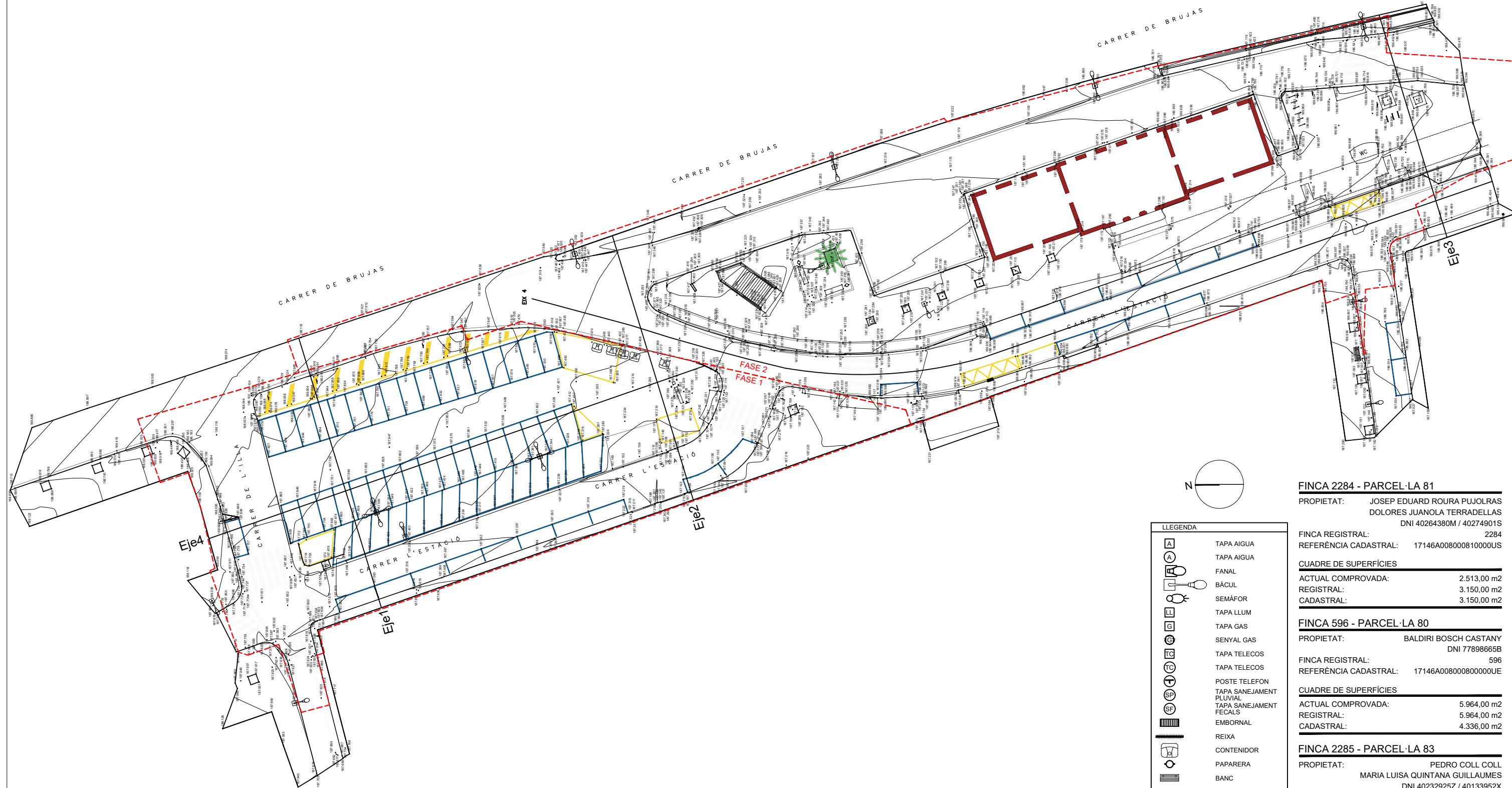
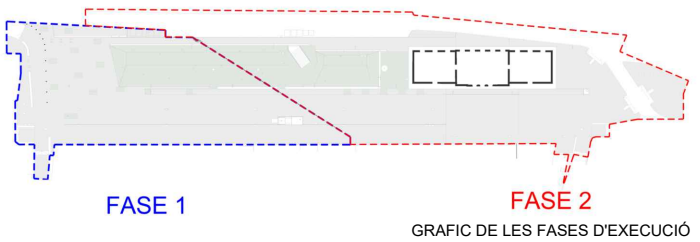
FRANCESC CAMPS Arquitecte

Ajuntament de Sabadell  
 PROGRAMA TRANSFORMACIÓ URBANA GRAN VIA - RIPOLL

Carrer de l'Estació, 67, 08202 Sabadell, Barcelona

Planta de projecte de retirada d'elements segons fase 1/2 d'obra

PLÀNOL  
**E3**



**LLEGGENDA**

	TAPA AIGUA
	TAPA AIGUA
	FANAL
	BÀCUL
	SEMÀFOR
	TAPA LLUM
	TAPA GAS
	SENYAL GAS
	TAPA TELECOS
	TAPA TELECOS
	POSTE TELEFON
	TAPA SANEJAMENT PLUVIAL
	TAPA SANEJAMENT FECALS
	EMBORNAL
	REIXA
	CONTENIDOR
	PAPARERA
	BANC
	TANCA FUSTA
	TANCA METÀLICA
	ARBRE
	PALMERA
	SENYAL TRÀNSIT
	ESTACIÓ

**FINCA 2284 - PARCEL·LA 81**  
 PROPIETAT: JOSEP EDUARD ROURA PUJOLRAS  
 DOLORES JUANOLA TERRADELLAS  
 DNI 40264380M / 40274901S

FINCA REGISTRAL: 2284  
 REFERÈNCIA CADASTRAL: 17146A008000810000US  
**CUADRE DE SUPERFÍCIES**  
 ACTUAL COMPROVADA: 2.513,00 m2  
 REGISTRAL: 3.150,00 m2  
 CADASTRAL: 3.150,00 m2

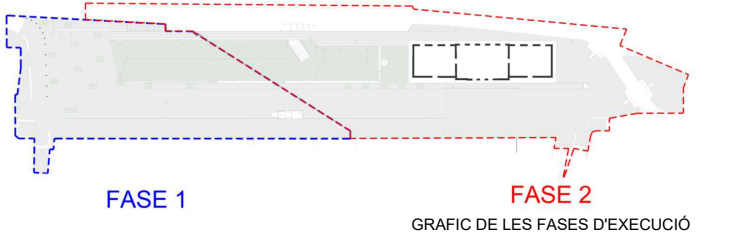
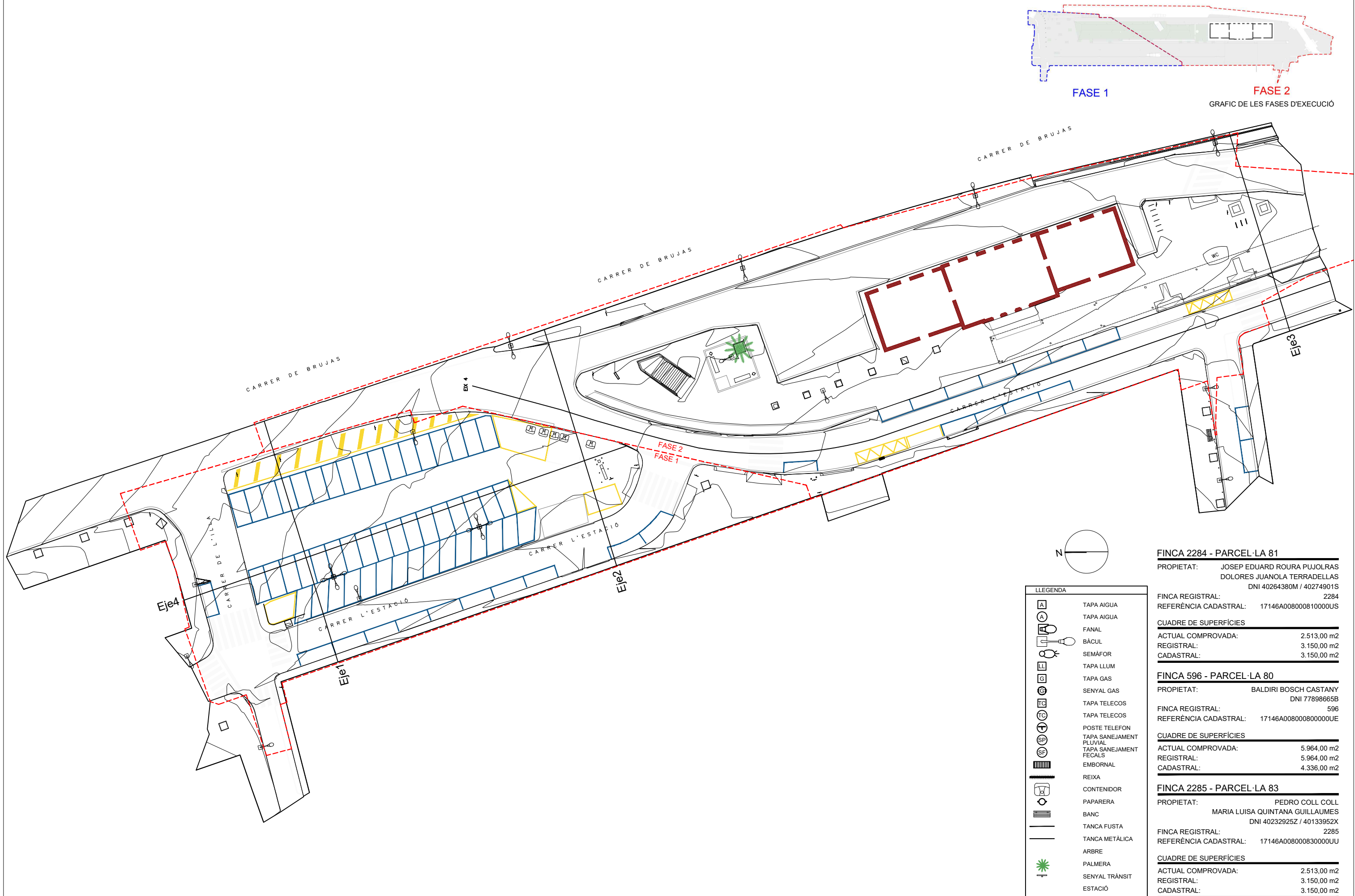
**FINCA 596 - PARCEL·LA 80**  
 PROPIETAT: BALDIRI BOSCH CASTANY  
 DNI 77898665B

FINCA REGISTRAL: 596  
 REFERÈNCIA CADASTRAL: 17146A008000800000UE  
**CUADRE DE SUPERFÍCIES**  
 ACTUAL COMPROVADA: 5.964,00 m2  
 REGISTRAL: 5.964,00 m2  
 CADASTRAL: 4.336,00 m2

**FINCA 2285 - PARCEL·LA 83**  
 PROPIETAT: PEDRO COLL COLL  
 MARIA LUISA QUINTANA GUILLAUMES  
 DNI 40232925Z / 40133952X

FINCA REGISTRAL: 2285  
 REFERÈNCIA CADASTRAL: 17146A008000830000UU  
**CUADRE DE SUPERFÍCIES**  
 ACTUAL COMPROVADA: 2.513,00 m2  
 REGISTRAL: 3.150,00 m2  
 CADASTRAL: 3.150,00 m2

Aquest document ha estat firmat per FRANCESC CAMPS PALOU a les 14:38 del dia 10/12/2021. Mitjançant el codi de verificació segura 061M6L54601P551M1DHO pot comprovar la validesa de la firma electrònica dels documents signats al lloc web que li proporciona l'entitat emissora d'aquest document.



**FINCA 2284 - PARCEL·LA 81**

PROPIETAT: JOSEP EDUARD ROURA PUJOLRAS  
DOLORES JUANOLA TERRADELLAS  
DNI 40264380M / 40274901S

FINCA REGISTRAL: 2284  
REFERÈNCIA CADASTRAL: 17146A008000810000US

CUADRE DE SUPERFÍCIES	
ACTUAL COMPROVADA:	2.513,00 m2
REGISTRAL:	3.150,00 m2
CADASTRAL:	3.150,00 m2

**FINCA 596 - PARCEL·LA 80**

PROPIETAT: BALDIRI BOSCH CASTANY  
DNI 77898665B

FINCA REGISTRAL: 596  
REFERÈNCIA CADASTRAL: 17146A008000800000UE

CUADRE DE SUPERFÍCIES	
ACTUAL COMPROVADA:	5.964,00 m2
REGISTRAL:	5.964,00 m2
CADASTRAL:	4.336,00 m2

**FINCA 2285 - PARCEL·LA 83**

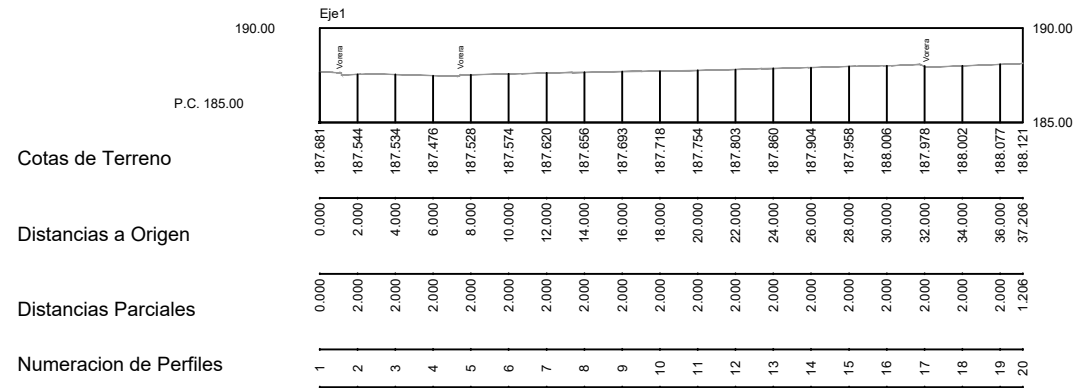
PROPIETAT: PEDRO COLL COLL  
MARIA LUISA QUINTANA GUILLAUMES  
DNI 40232925Z / 40133952X

FINCA REGISTRAL: 2285  
REFERÈNCIA CADASTRAL: 17146A008000830000UU

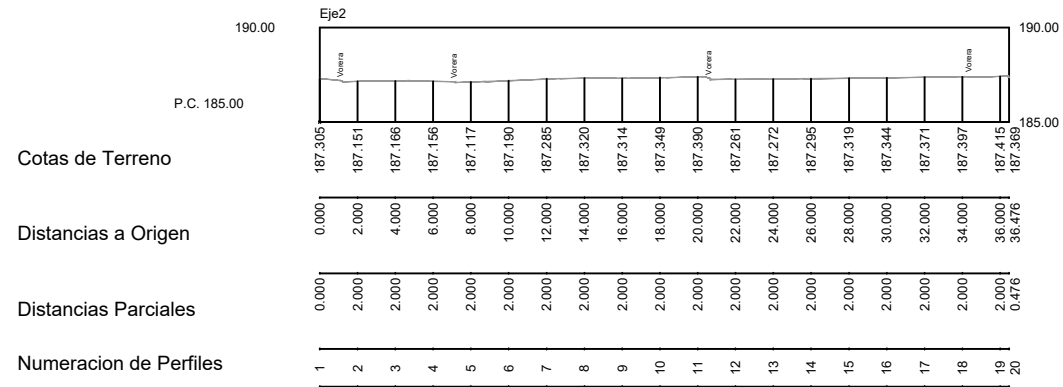
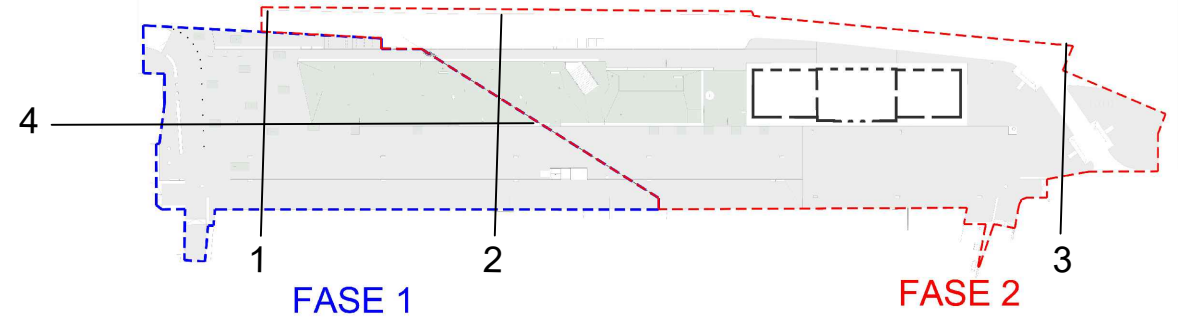
CUADRE DE SUPERFÍCIES	
ACTUAL COMPROVADA:	2.513,00 m2
REGISTRAL:	3.150,00 m2
CADASTRAL:	3.150,00 m2

LLEGGENDA	
[Symbol]	TAPA AIGUA
[Symbol]	FANAL
[Symbol]	BÀCUL
[Symbol]	SEMÀFOR
[Symbol]	TAPA LLUM
[Symbol]	TAPA GAS
[Symbol]	SENYAL GAS
[Symbol]	TAPA TELECOS
[Symbol]	TAPA TELECOS
[Symbol]	POSTE TELEFON
[Symbol]	TAPA SANEJAMENT PLUVIAL
[Symbol]	TAPA SANEJAMENT FECALS
[Symbol]	EMBORNAL
[Symbol]	REIXA
[Symbol]	CONTENIDOR
[Symbol]	PAPARERA
[Symbol]	BANC
[Symbol]	TANCA FUSTA
[Symbol]	TANCA METÀLICA
[Symbol]	ARBRE
[Symbol]	PALMERA
[Symbol]	SENYAL TRÀNSIT
[Symbol]	ESTACIÓ

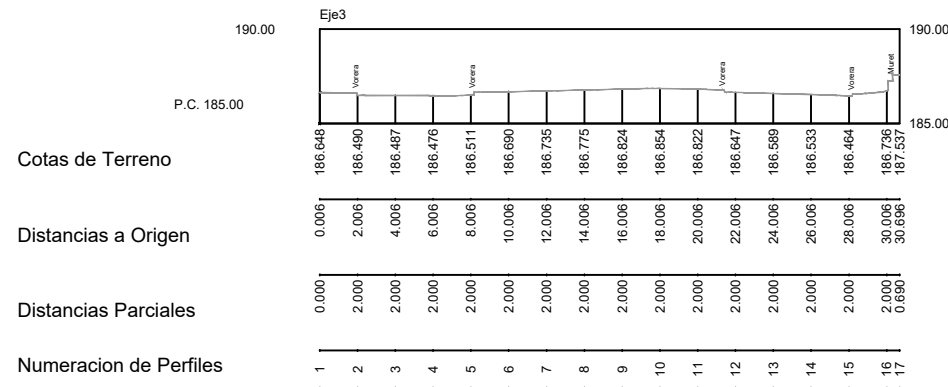
Aquest document ha estat firmat per FRANCESC CAMPS PALOU a les 14:38 del dia 10/12/2021. Mitjançant el codi de verificació segura 061M6L54601P551M1DHO pot comprovar la validesa de la firma electrònica dels documents signats al lloc web que li proporciona l'entitat emissora d'aquest document.



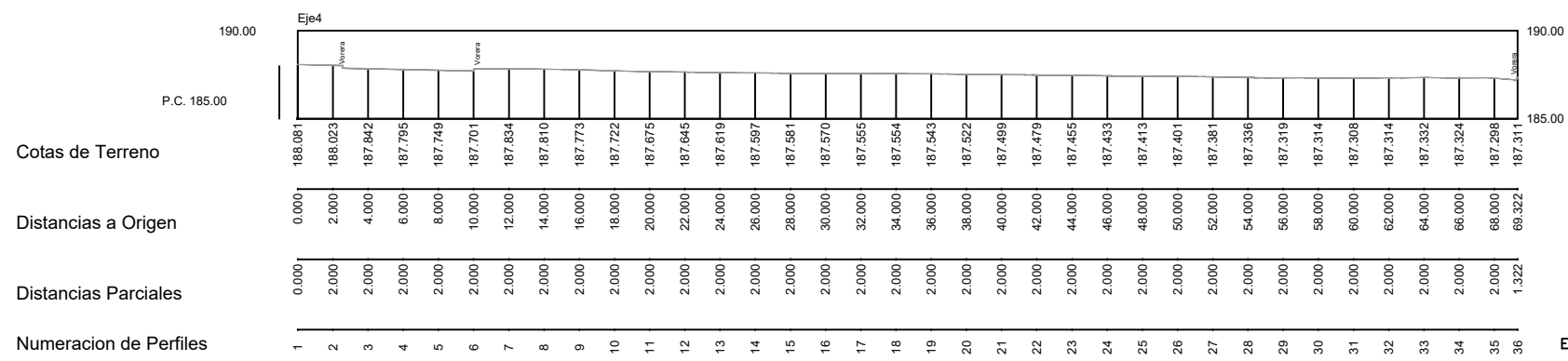
ESCALAS { HORIZONTAL = 250  
VERTICAL = 250



ESCALAS { HORIZONTAL = 250  
VERTICAL = 250

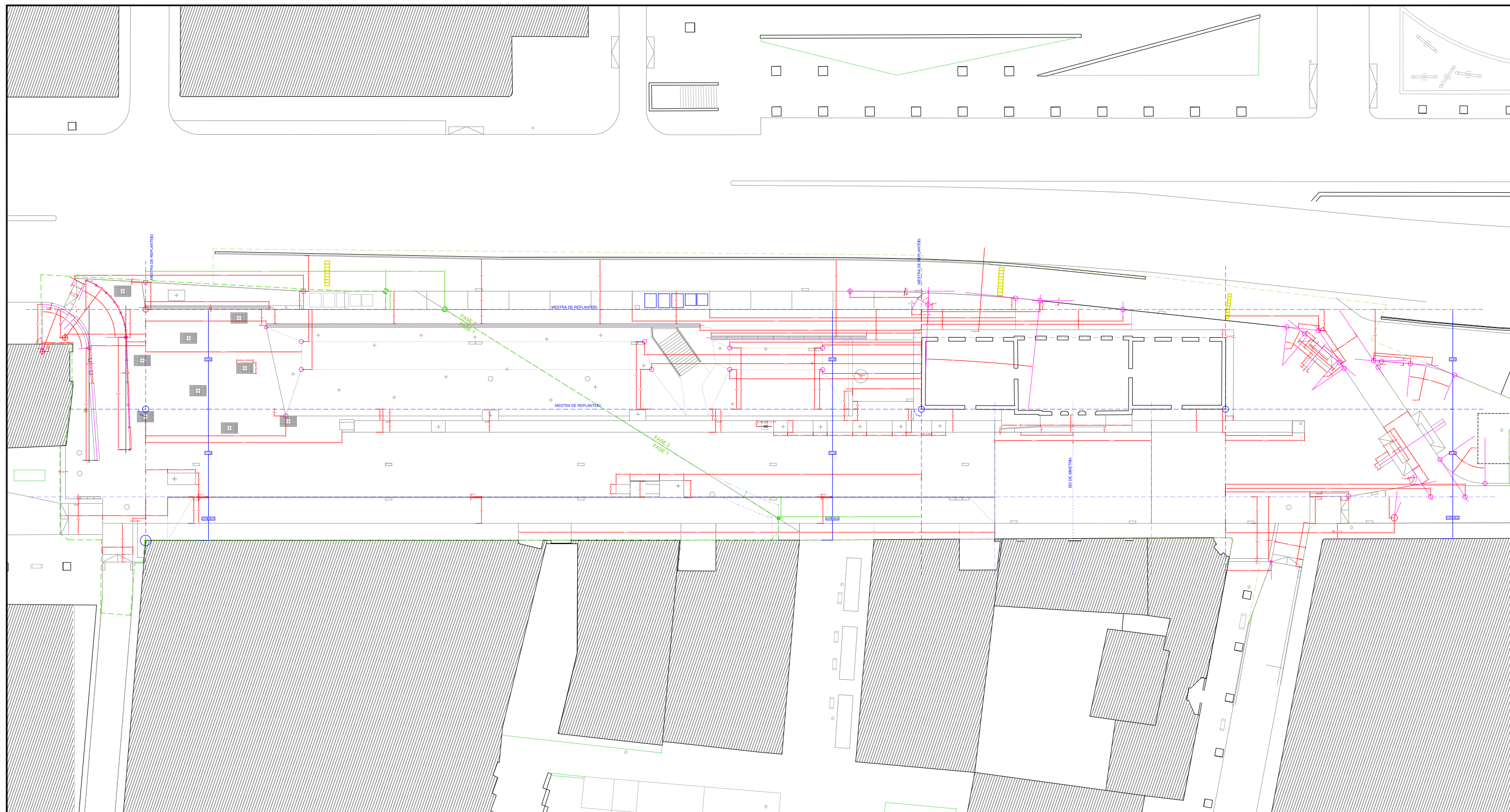


ESCALAS { HORIZONTAL = 250  
VERTICAL = 250



ESCALAS { HORIZONTAL = 250  
VERTICAL = 250

Aquest document ha estat firmat per FRANCESC CAMPS PALOU a les 14:38 del dia 10/12/2021. Mitjançant el codi de verificació segura 061M6L54601P551M1DHO pot comprovar la validesa de la firma electrònica dels documents signats al lloc web que li proporciona l'entitat emissora d'aquest document.



- LINIES MESTRES DE REPLANTEIG
- LINIES AUXILIARS DE REPLANTEIG
- LINIES DE DELIMITACIÓ DE FASES
- COTES DE DEFINICIÓ D'OBRA
- COTES DE DEFINICIÓ DELS LÍMITS DE LES FASES
- COTES MESTRES
- EIX DE SIMETRIA

REFERÈNCIA: DATA : OCTUBRE 2021  
 ESCALA: 1/ 500 PROJECTE GV OCTUBRE 2021

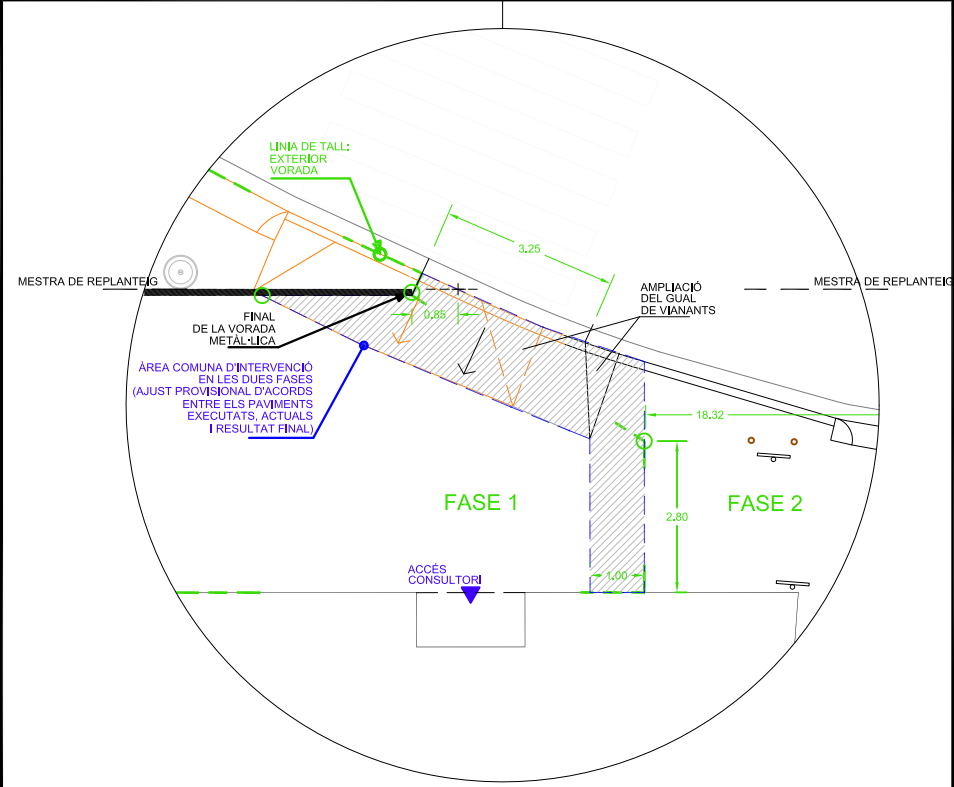
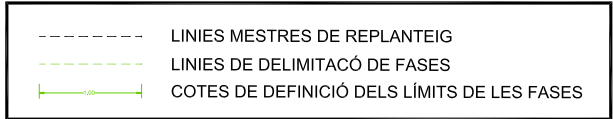
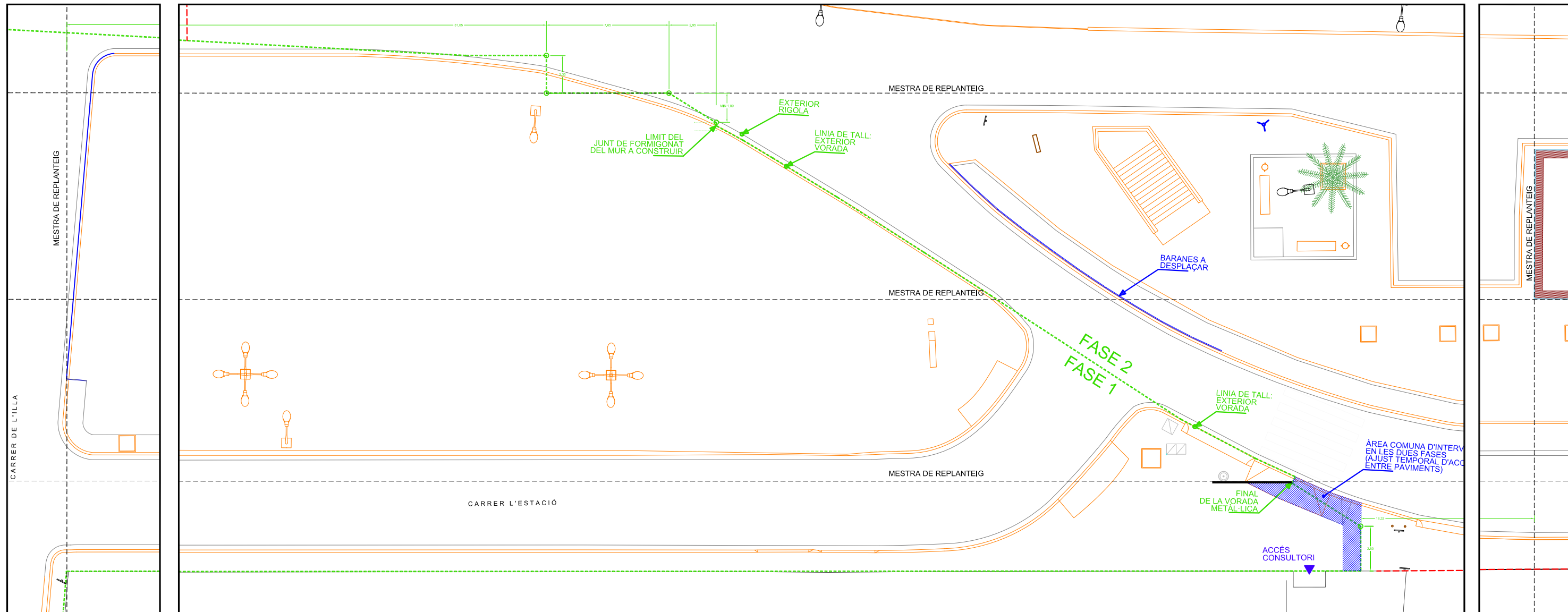
DIBUIXAT: CESC CAMPS ARQ.

**cesc camps** arquitectes  
ESTUDI D'ARQUITECTURA I PAISATGE URBANÍSTIC  
 FRANCESC CAMPS Arquitecte

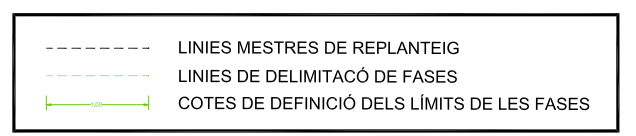
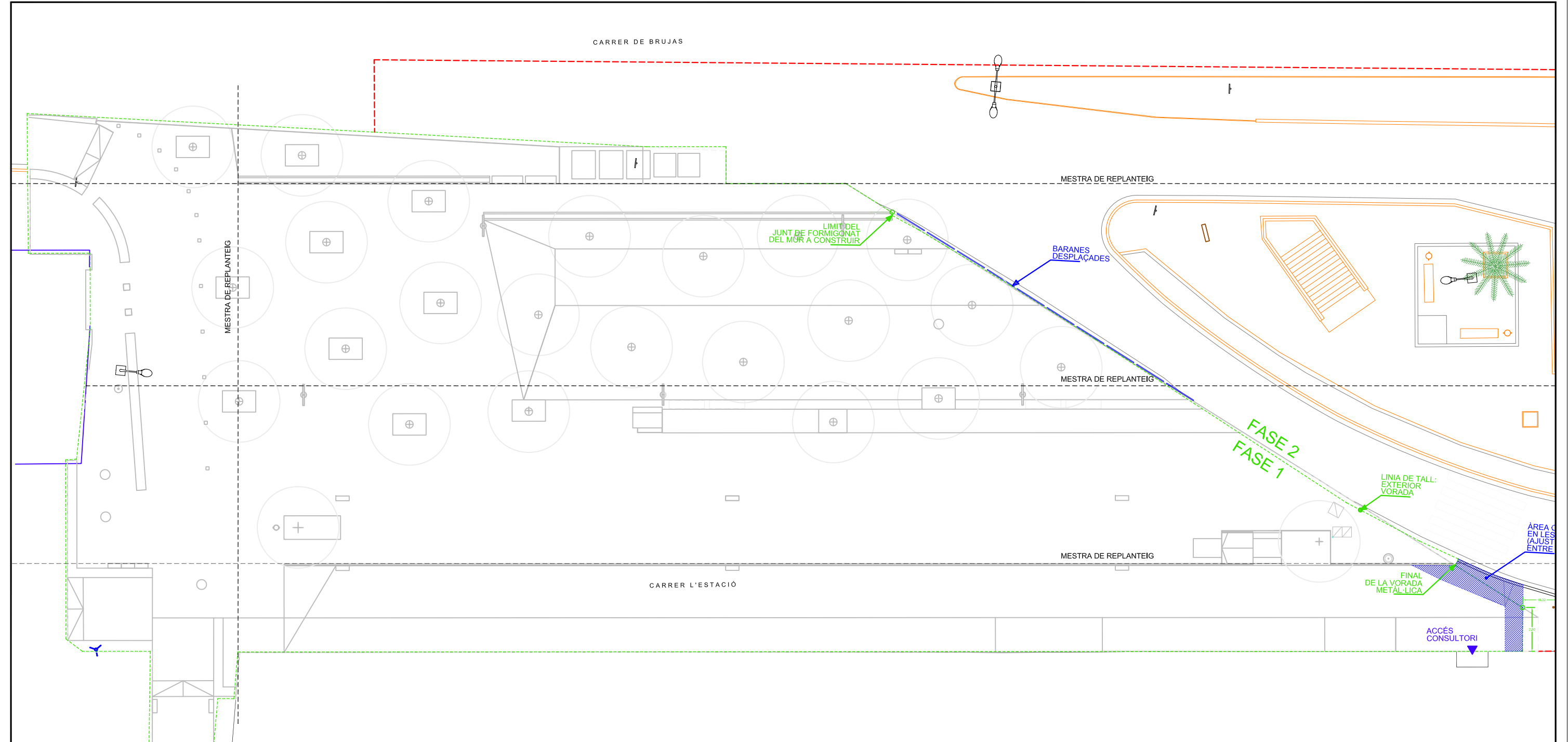
Ajuntament  de Sabadell  
 PROGRAMA TRANSFORMACIÓ URBANA GRAN VIA - RIPOLL

Carrer de l'Estació, 67, 08202 Sabadell, Barcelona  
 PLANTA DE REPLANTEIG GENERAL

PLÀNOL  
 R11



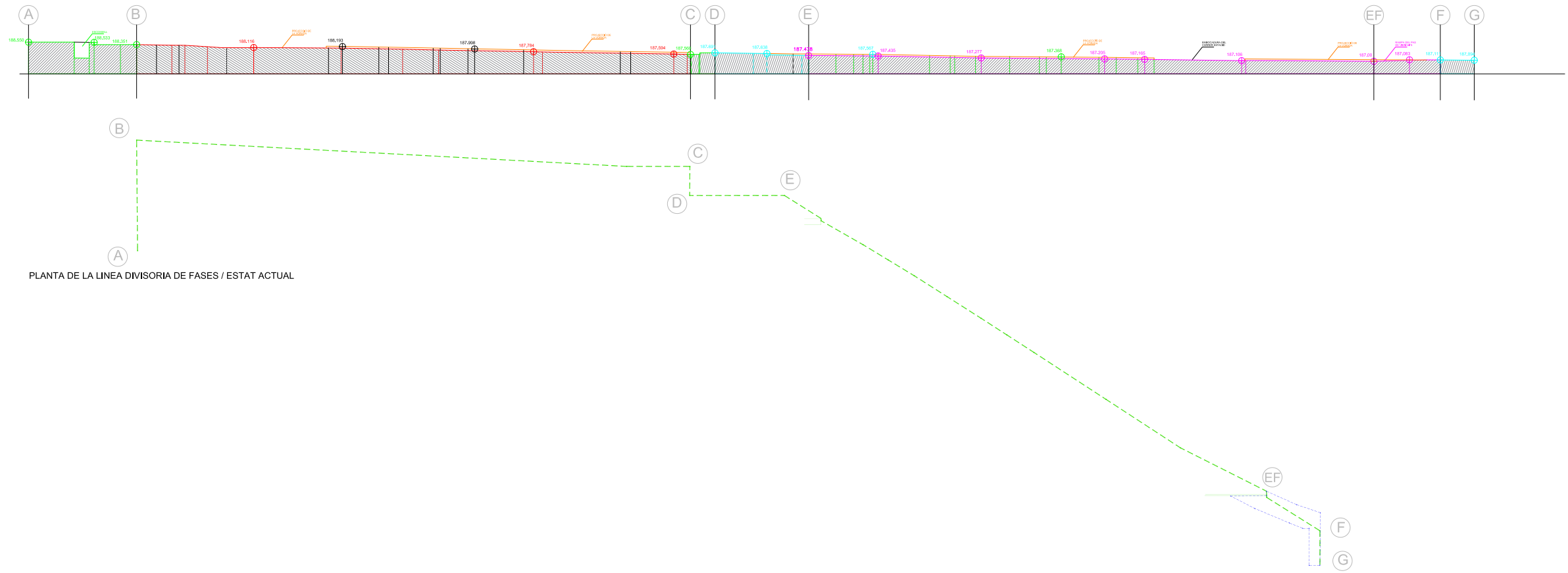
Aquest document ha estat firmat per FRANCESC CAMPS PALOU a les 14:38 del dia 10/12/2021. Mitjançant el codi de verificació segura 061M6L54601P551M1DHO pot comprovar la validesa de la firma electrònica dels documents signats al lloc web que li proporciona l'entitat emissora d'aquest document.



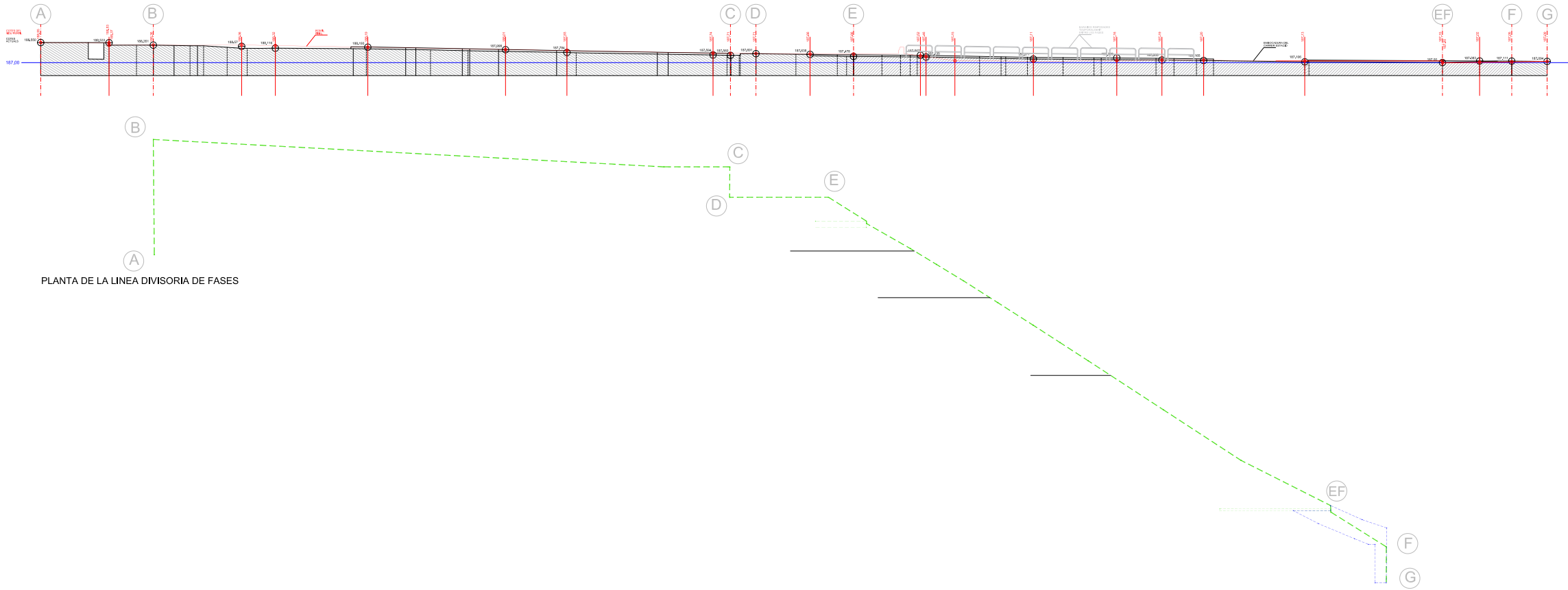
Aquest document ha estat firmat per FRANCESC CAMPS PALOU a les 14:38 del dia 10/12/2021. Mitjançant el codi de verificació segura 061M6L54601P551M1DHO pot comprovar la validesa de la firma electrònica dels documents signats al lloc web que li proporciona l'entitat emissora d'aquest document.

REFERÈNCIA:	DATA : OCTUBRE 2021	DIBUIXAT: CESC CAMPS ARQ.	<b>cesc camps</b> arquitectes FRANCESC CAMPS Arquitecte	Ajuntament de Sabadell PROGRAMA TRANSFORMACIÓ URBANA GRAN VIA - RIPOLL	Carrer de l'Estació, 67, 08202 Sabadell, Barcelona FINAL DE LA FASE 1 - DETALL REPLANTEIG LÍNIA DIVISÒRIA ENTRE FASES / 2	PLÀNOL RI3
ESCALA: 1/ 500	PROJECTE GV OCTUBRE 2021					

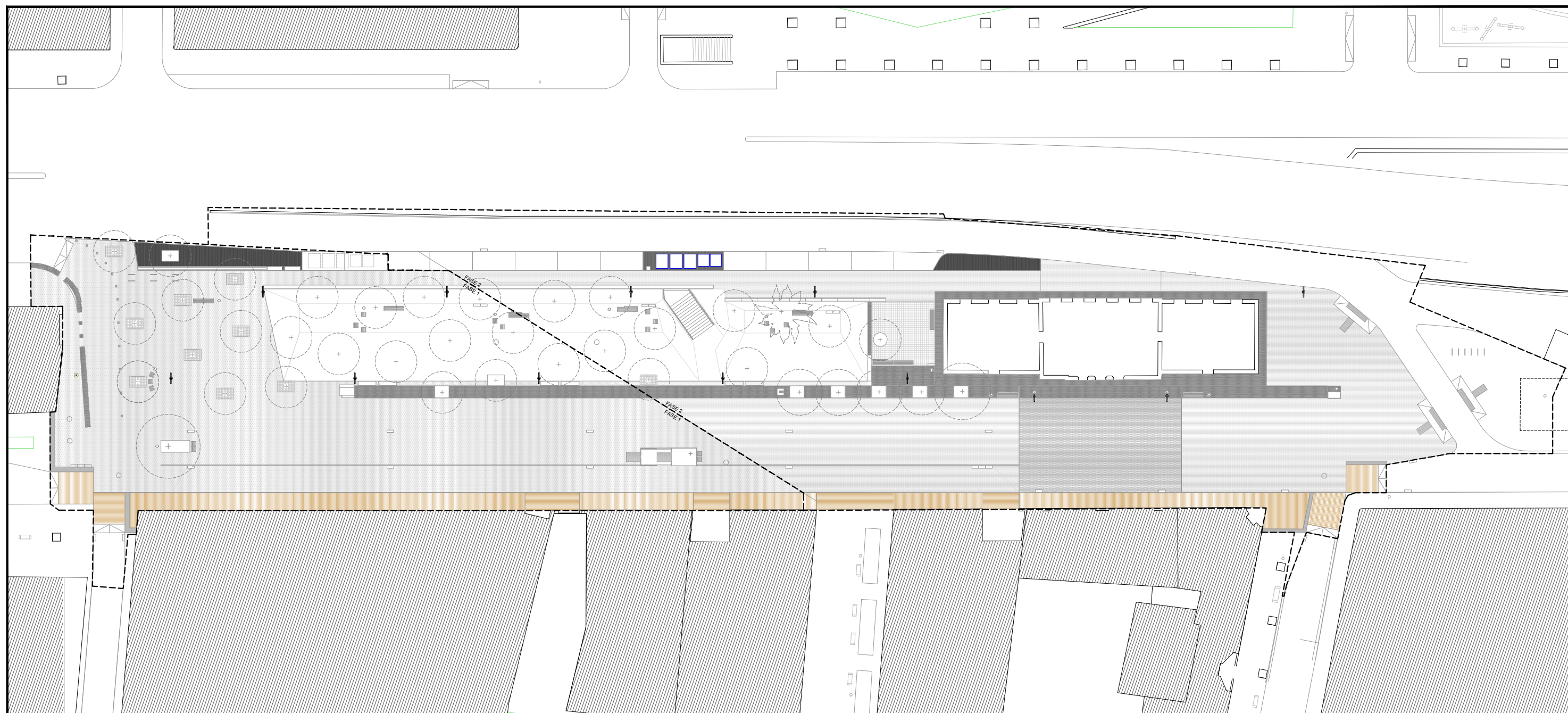
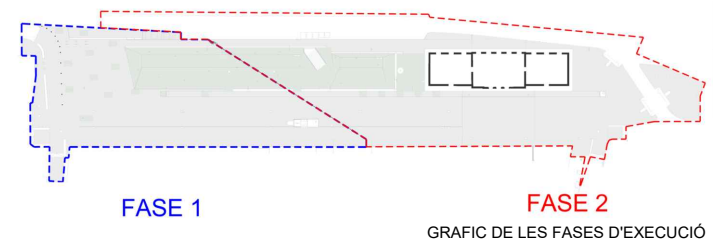
SECCIÓ DESPLEGADA DE LA LINEA DIVISORIA DE FASES / ESTAT ACTUAL



SECCIÓ DESPLEGADA DE LA LINEA DIVISORIA DE FASES / PROJECCIÓ DE LA FASE 1 ACABADA

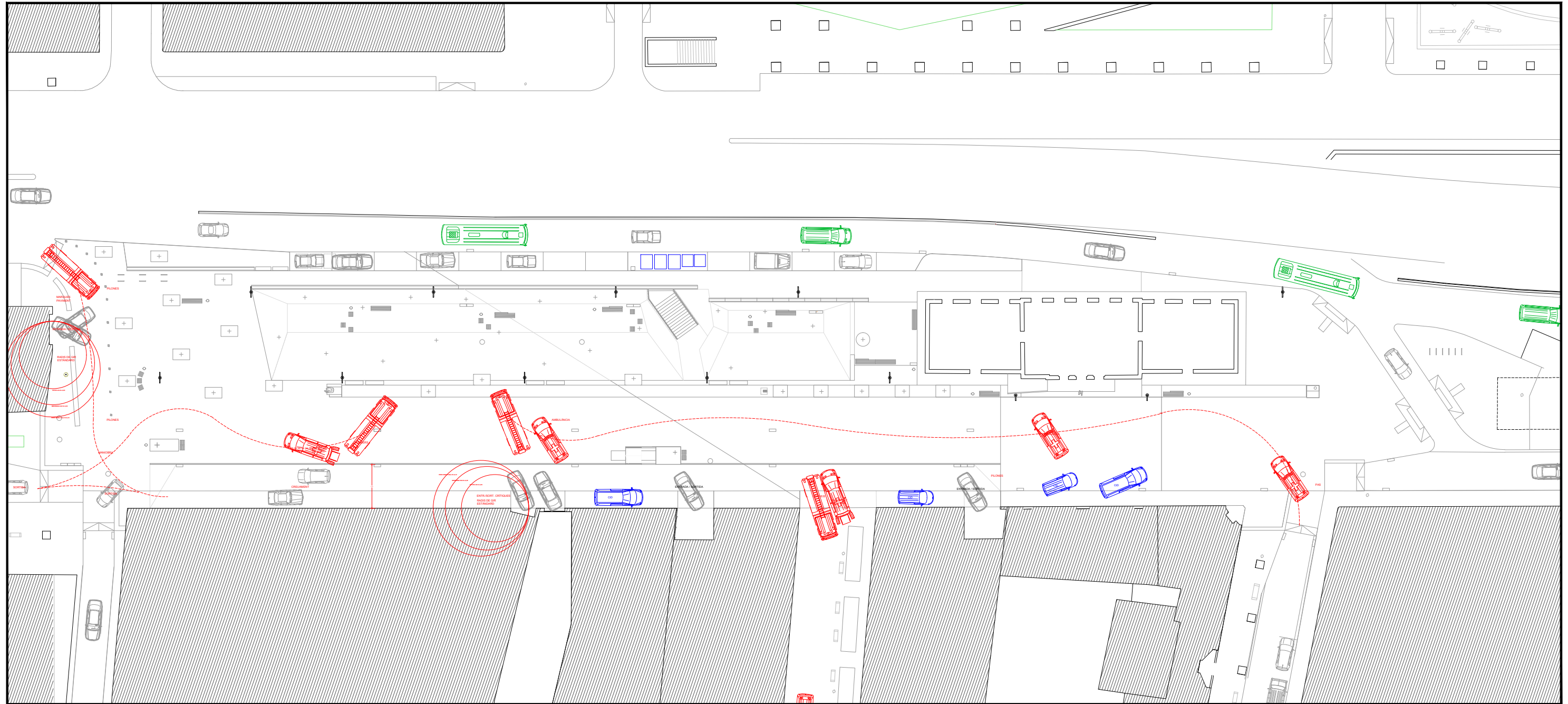
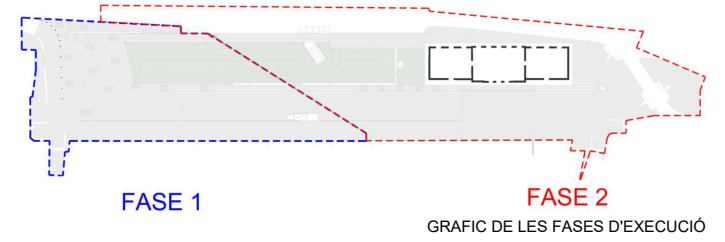


REFERÈNCIA:	DATA : OCTUBRE 2021	DIBUIXAT: CESC CAMPS ARQ.	 FRANCESC CAMPS Arquitecte	 PROGRAMA TRANSFORMACIÓ URBANA GRAN VIA - RIPOLL	Carrer de l'Estació, 67, 08202 Sabadell, Barcelona FINAL DE LA FASE 1 - DETALL REPLANTEIG LINIA DIVISÒRIA ENTRE FASES / 3	PLÀNOL
ESCALA: 1/ 500	PROJECTE GV OCTUBRE 2021					RI4



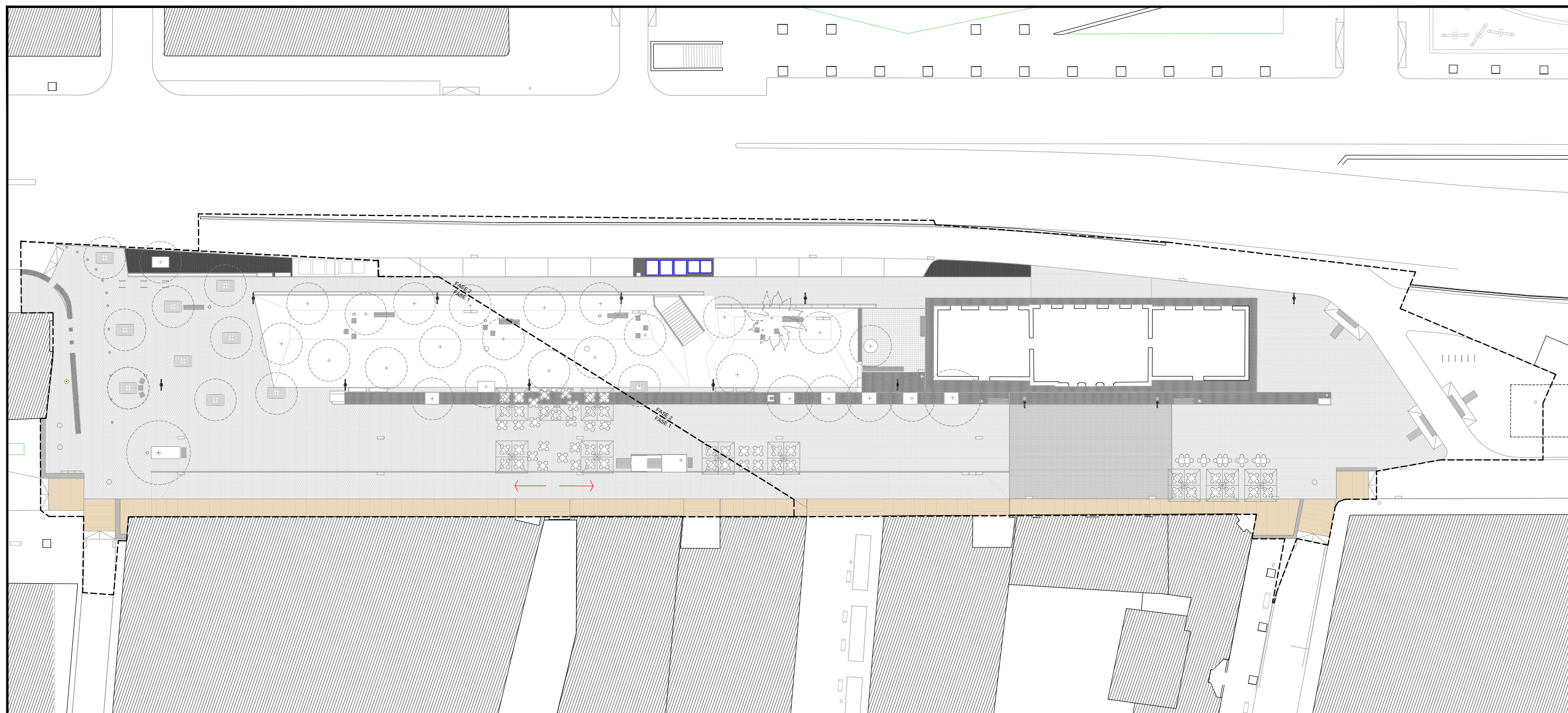
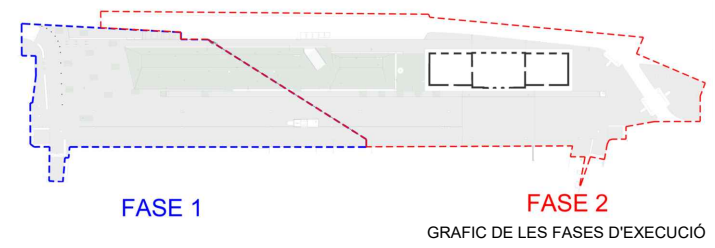
REFERÈNCIA:	DATA : OCTUBRE 2021	DIBUIXAT: CESC CAMPS ARQ.	 cesc camps arquitectes <small>edifici 34   08201   sabadell   tel 92 34 93 726 78 04   franciscamps.cat   www.cscam.cat</small> FRANCESC CAMPS Arquitecte	 Ajuntament de Sabadell <small>PROGRAMA TRANSFORMACIÓ URBANA GRAN VIA - RIPOLL</small>	Carrer de l'Estació, 67, 08202 Sabadell, Barcelona PROJECTE. PLANTA D'USOS	PLÀNOL
ESCALA: 1/500	PROJECTE GV OCTUBRE 2021					D1

Aquest document ha estat firmat per FRANCESC CAMPS PALOU a les 14:38 del dia 10/12/2021. Mitjançant el codi de verificació segura 061M6L54601P551M1DHO pot comprovar la validesa de la firma electrònica dels documents signats al lloc web que li proporciona l'entitat emissora d'aquest document.



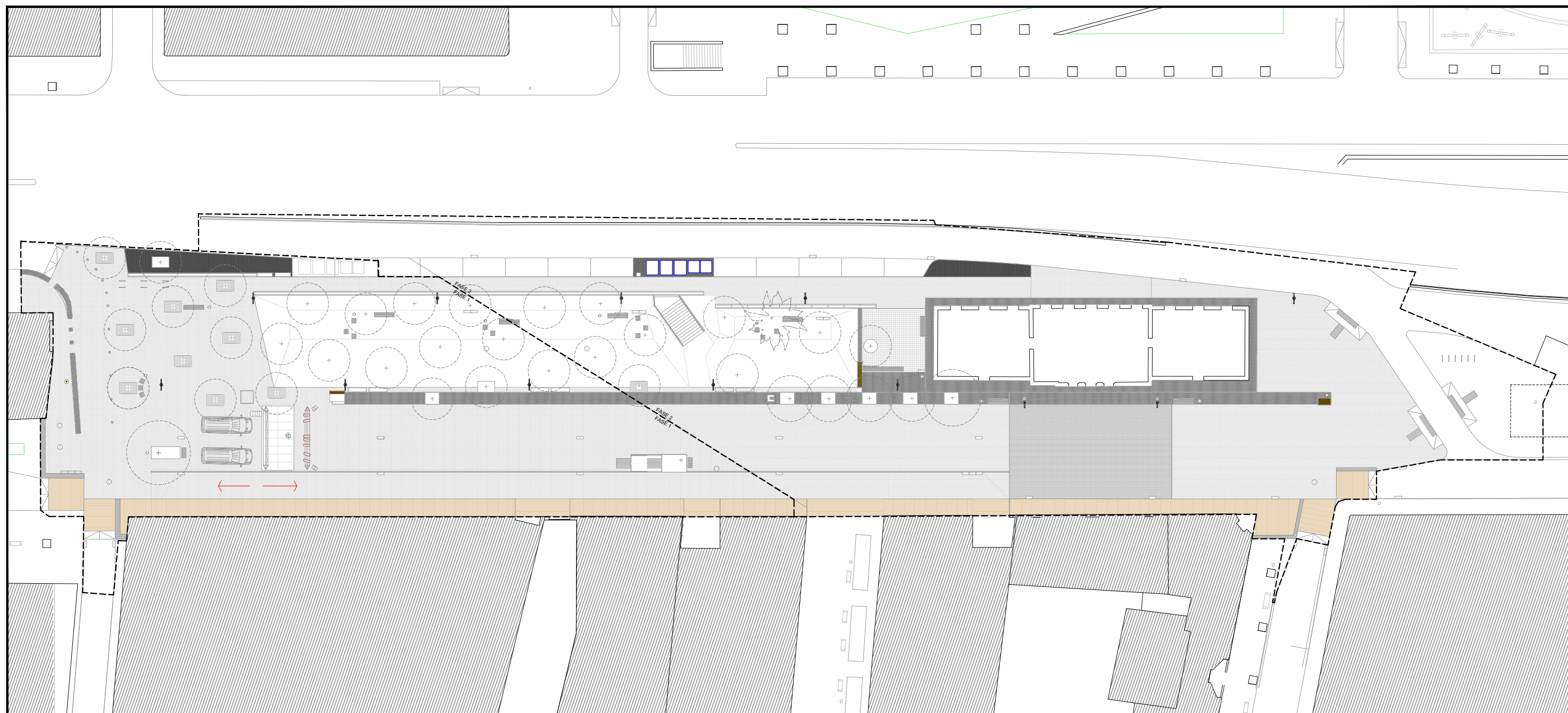
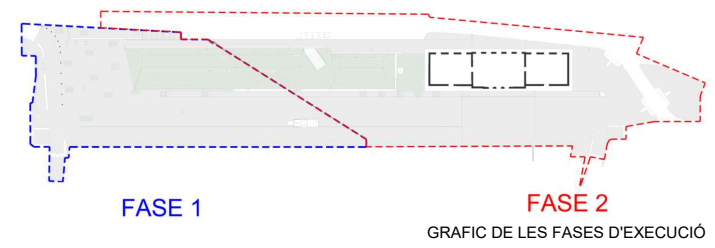
REFERÈNCIA:	DATA : OCTUBRE 2021	DIBUIXAT: CESC CAMPS ARQ.	 cesc camps arquitectes <small>edifici 34   08201   sabadell   tel 92 34 93 726 78 04   www.cescam.es</small> FRANCESC CAMPS Arquitecte	 Ajuntament de Sabadell <small>PROGRAMA TRANSFORMACIÓ URBANA GRAN VIA - RIPOLL</small>	Carrer de l'Estació, 67, 08202 Sabadell, Barcelona PLANTA DISTRIBUCIÓ AMB VERD	PLÀNOL
ESCALA: 1/500	PROJECTE GV OCTUBRE 2021					D2

Aquest document ha estat firmat per FRANCESC CAMPS PALOU a les 14:38 del dia 10/12/2021. Mitjançant el codi de verificació segura 061M6L54601P551M1DHO pot comprovar la validesa de la firma electrònica dels documents signats al lloc web que li proporciona l'entitat emissora d'aquest document.



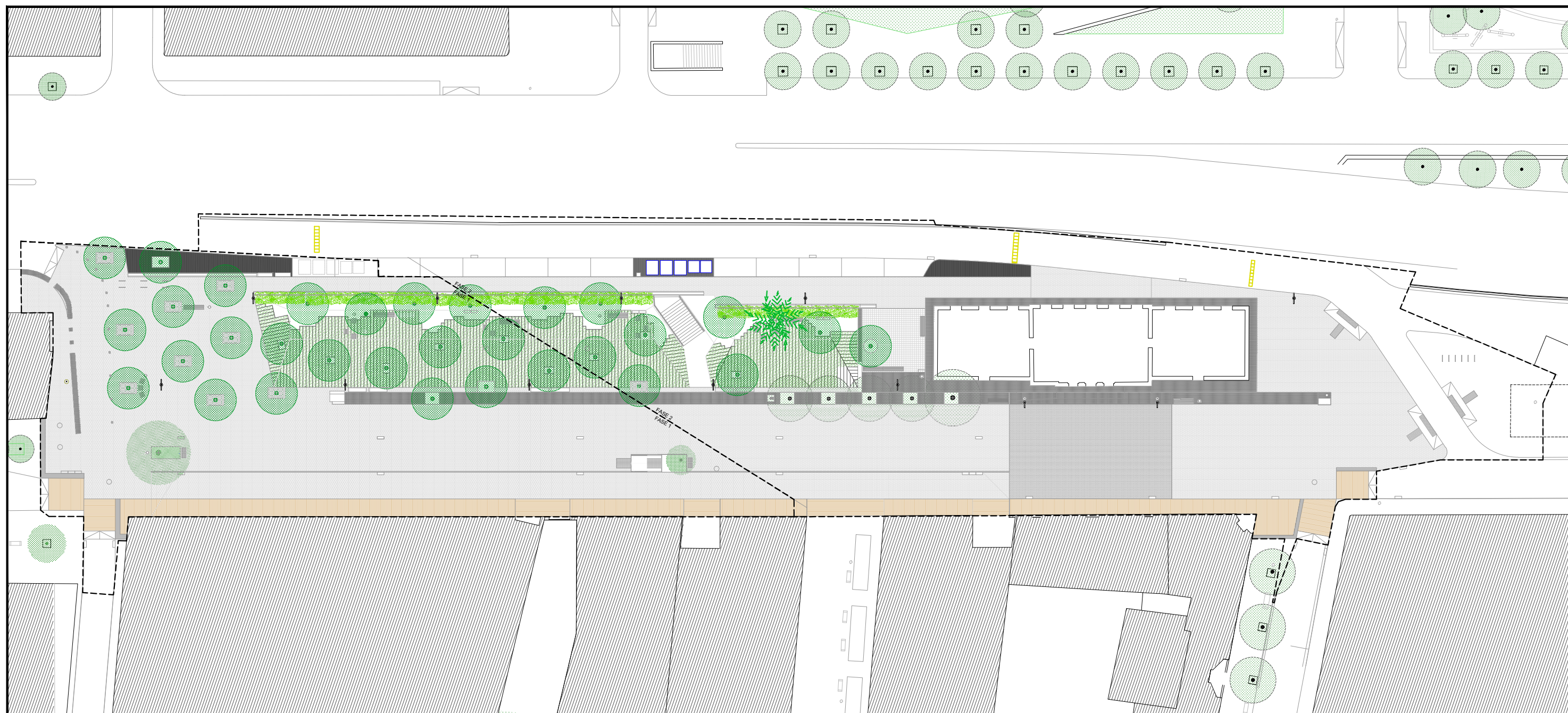
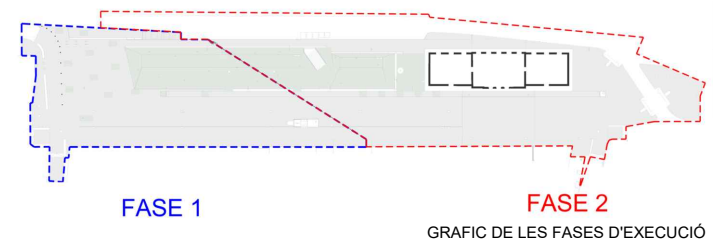
REFERÈNCIA:	DATA : OCTUBRE 2021	DIBUIXAT: CESC CAMPS ARQ.	 <small>edificat 34   08201   sabadell   tel 02 34 93 726 78 04   franciscamps.cat   www.cesc.cat</small> <b>FRANCESC CAMPS</b> Arquitecte	 <b>Ajuntament de Sabadell</b> <small>PROGRAMA TRANSFORMACIÓ URBANA GRAN VIA - RIPOLL</small>	Carrer de l'Estació, 67, 08202 Sabadell, Barcelona <b>PROJECTE. PLANTA D'USOS ALTERNATIUS. TERRASSES</b>	PLÀNOL
ESCALA: 1/500	PROJECTE GV OCTUBRE 2021					D3

Aquest document ha estat firmat per FRANCESC CAMPS PALOU a les 14:38 del dia 10/12/2021. Mitjançant el codi de verificació segura 061M6L54601P551M1DHO pot comprovar la validesa de la firma electrònica dels documents signats al lloc web que li proporciona l'entitat emissora d'aquest document.



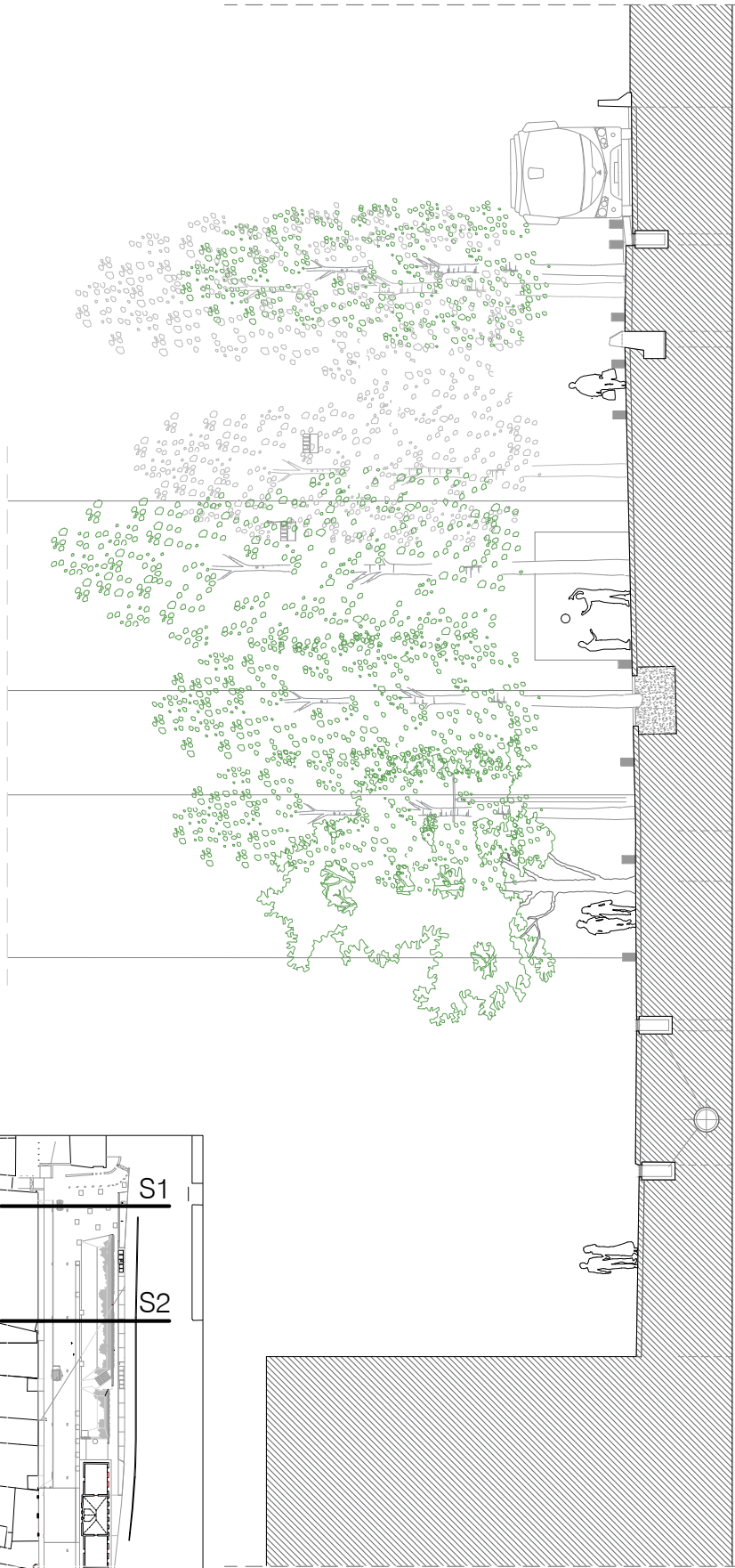
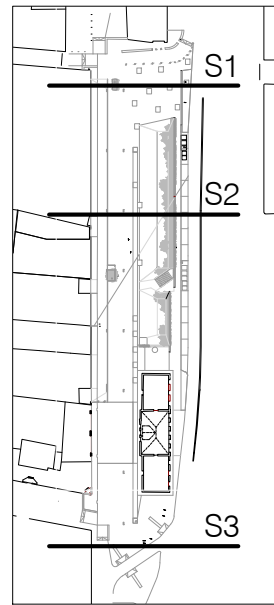
REFERÈNCIA:	DATA : OCTUBRE 2021	DIBUIXAT: CESC CAMPS ARQ.	 cesc camps arquitectes <small>edifici 34   08201 sabadell   tel 92 34 93 726 78 04   francesc@cesc.cat   www.cesc.cat</small> FRANCESC CAMPS Arquitecte	 Ajuntament de Sabadell <small>PROGRAMA TRANSFORMACIÓ URBANA GRAN VIA - RIPOLL</small>	Carrer de l'Estació, 67, 08202 Sabadell, Barcelona PROJECTE. PLANTA D'USOS ALTERNATIUS. ACTES PÚBLICS.	PLÀNOL
ESCALA: 1/500	PROJECTE GV OCTUBRE 2021					D4

Aquest document ha estat firmat per FRANCESC CAMPS PALOU a les 14:38 del dia 10/12/2021. Mitjançant el codi de verificació segura 061M6L54601P551M1DHO pot comprovar la validesa de la firma electrònica dels documents signats al lloc web que li proporciona l'entitat emissora d'aquest document.

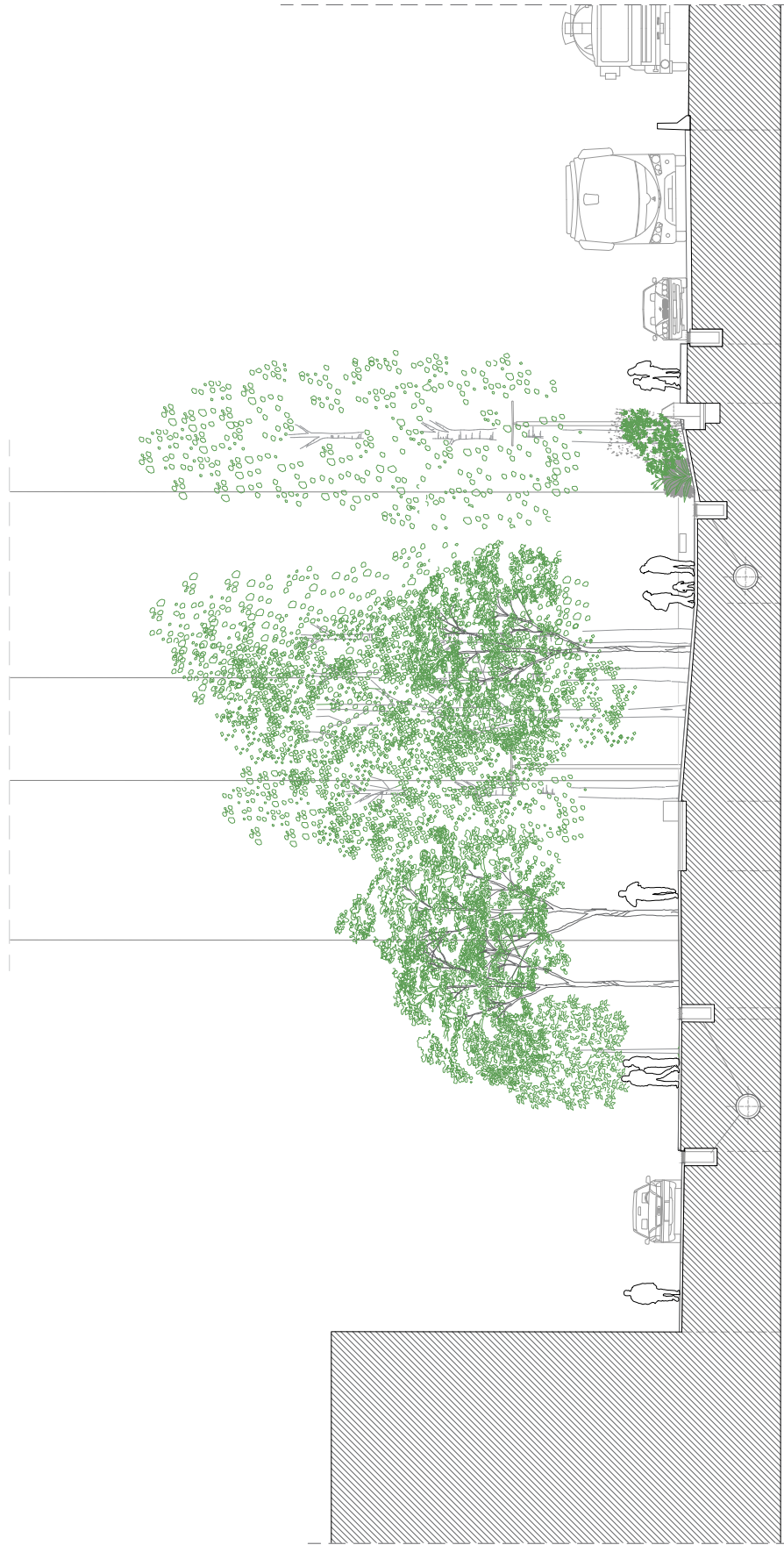


REFERÈNCIA:	DATA : OCTUBRE 2021	DIBUIXAT: CESC CAMPS ARQ.	 cesc camps arquitectes <small>edifici 34   08201   sabadell   tel 92 34 93 726 78 04   hola@cesc.cat   www.cesc.cat</small> FRANCESC CAMPS Arquitecte	 Ajuntament de Sabadell <small>PROGRAMA TRANSFORMACIÓ URBANA GRAN VIA - RIPOLL</small>	Carrer de l'Estació, 67, 08202 Sabadell, Barcelona PLANTA DISTRIBUCIÓ AMB VERD	PLÀNOL
ESCALA: 1/500	PROJECTE GV OCTUBRE 2021					D5

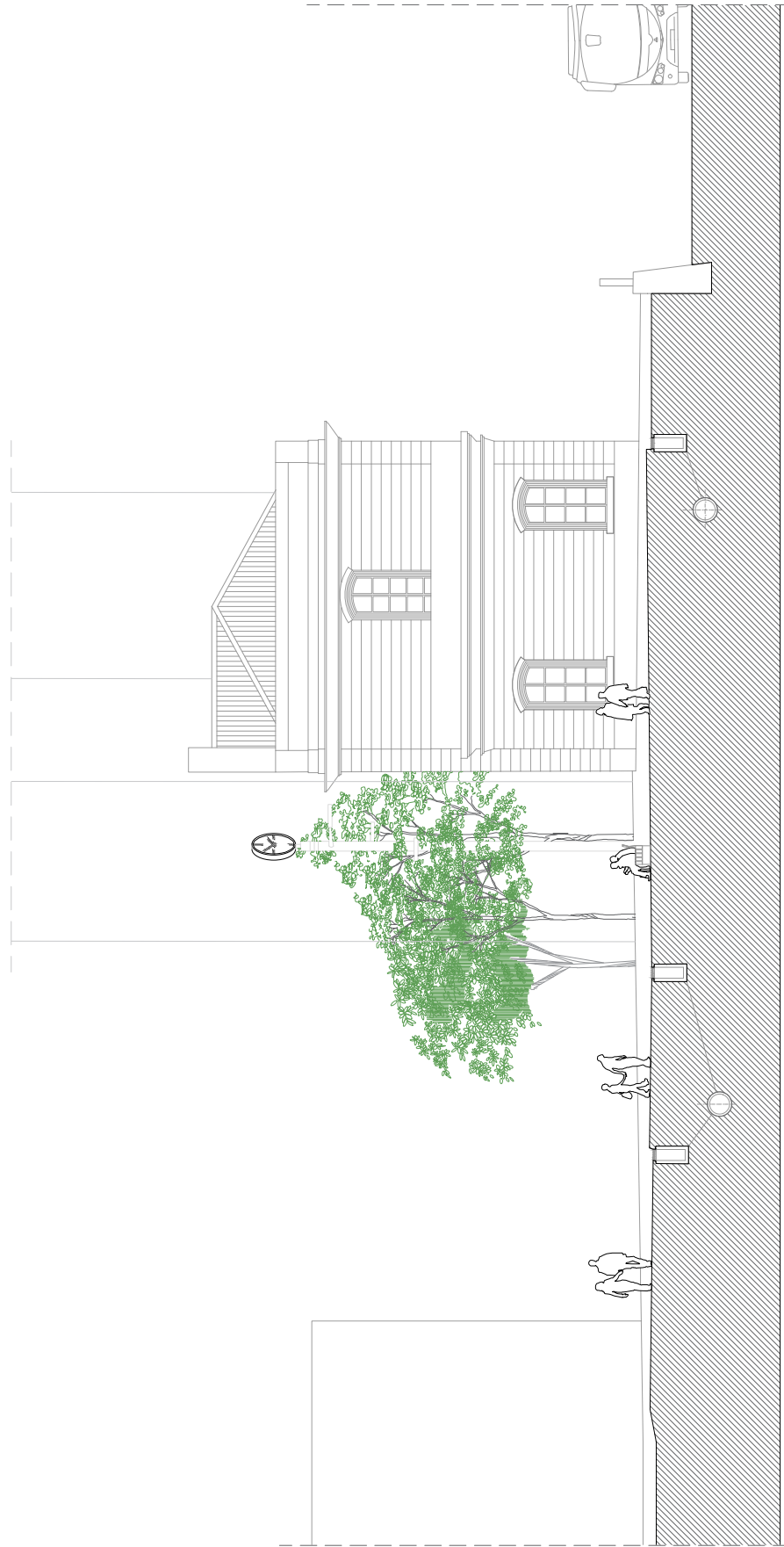
Aquest document ha estat firmat per FRANCESC CAMPS PALOU a les 14:38 del dia 10/12/2021. Mitjançant el codi de verificació segura 061M6L54601P551M1DHO pot comprovar la validesa de la firma electrònica dels documents signats al lloc web que li proporciona l'entitat emissora d'aquest document.



S1



S2



S3

REFERÈNCIA:	DATA :	OCTUBRE 2021
ESCALA:	1/200	PROJECTE GV OCT. 2021

DIBUIXAT: CESC CAMPS ARQ.

FRANCESC CAMPS Arquitecte

Ajuntament  de Sabadell  
PROGRAMA TRANSFORMACIÓ URBANA GRAN VIA - RIPOLL

Carrer de l'Estació, 67, 08202 Sabadell, Barcelona

Seccions alçat transversals

PLÀNOL  
AF1