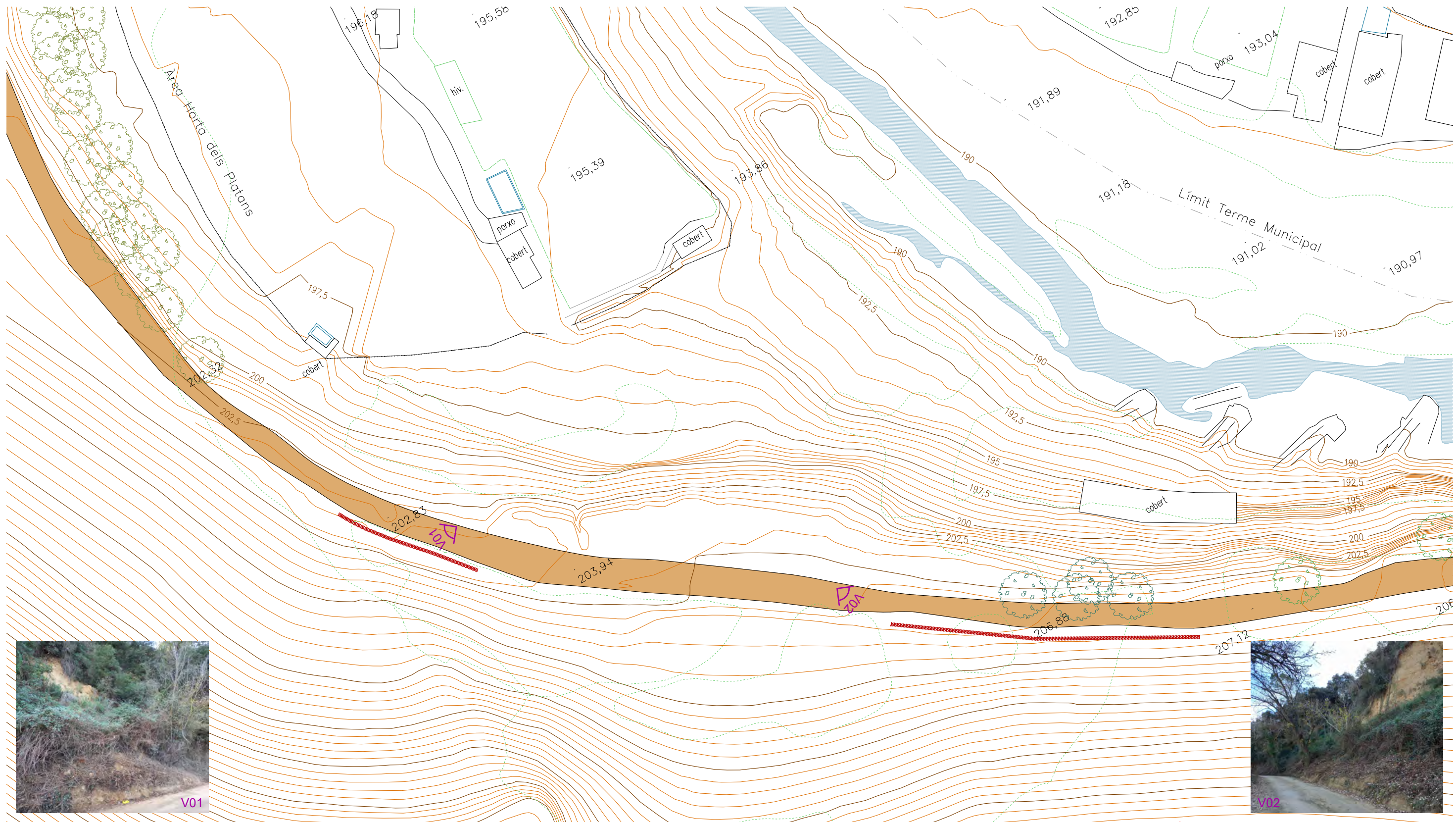







PROJECTE EXECUTIU DE RESTAURACIO DE L'ECOSISTEMA, LA INFRASTRUCTURA VERDA I L'ACCESSIBILITAT DEL CAMI I ITINERARIS DEL RIU RIPOLL, SABADELL

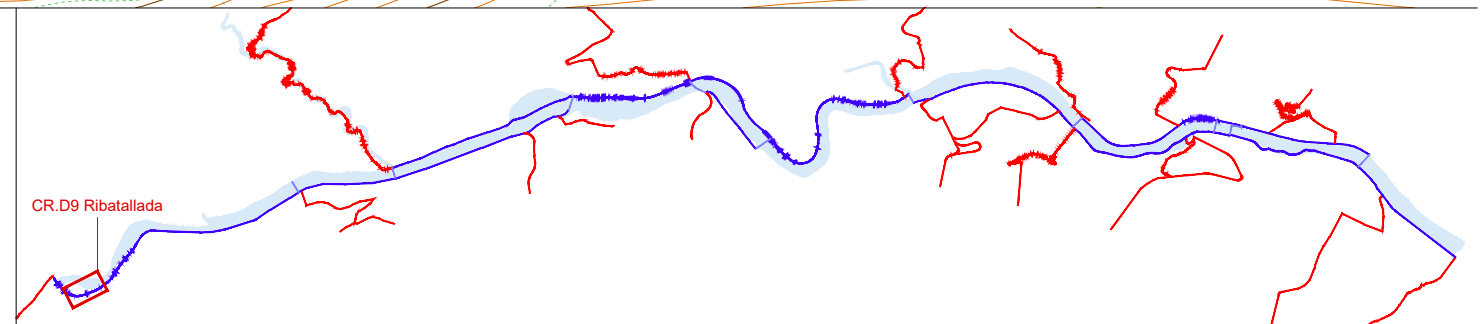
DESEMBRE 2024

TOM XIV – PLÀNOLS part 5



LLEGENDA

-  EBT - Estabilització de la base de talús amb risc d'esllavissades longitud = 20 + 40 ml
-  Millora de ferm de camí apte per a vehicles
-  Arbrat existent



PROJECTE EXECUTIU DE RESTAURACIÓ DE L'ECOSISTEMA, LA INFRASTRUCTURA VERDA I L'ACCESSIBILITAT DEL CAMÍ I ITINERARIS DEL RIU RIPOLL. SABADELL

Desembre 2024

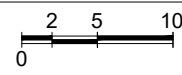


Planificació i Projectes de Ciutat.
Àrea de Presidència i Drets Socials

Autors del projecte:
Concepció de la Villa / Carlota Socías / María José Gaspar



Escala: 1 / 500
Originals en A3



HU-PU.ctb
06A_PIA.ctb.dwg

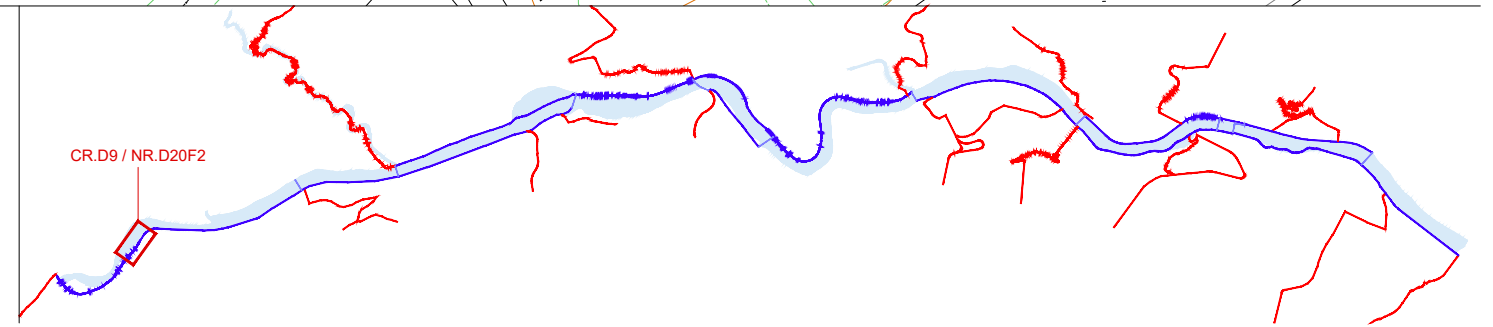


CR.D9 - Talús entorn de Ribatallada
Planta


06A1
Full 1 de 1



- LLEGENDA**
- Millora de ferm de camí apte per a vehicles
 - Millora de ferm de camí no apte per a vehicles
 - Millores al sòl en àrees adjacents
 - JP - Jardí de pluja (formació de topografia còncava per acumulació d'aigua d'escorrentiu, plantació densa afavorint biodiversitat)
 - Arbrat existent
 - A - Arbrat nou (espècies adaptades a ambients de ribera: àlbers, freixes i oms, i roures en posicions singulars) Ø14-16 i 18-20 cm
 - MB - Banc de formigó prefabricat de 150x50x45cm, acabat decapat i hidrofugat



PROJECTE EXECUTIU DE RESTAURACIÓ DE L'ECOSISTEMA, LA INFRAESTRUCTURA VERDA I L'ACCESSIBILITAT DEL CAMÍ I ITINERARIS DEL RIU RIPOLL. SABADELL Desembre 2024

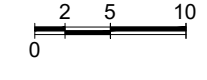


Planificació i Projectes de Ciutat.
Àrea de Presidència i Drets Socials

Autors del projecte:
Concepció de la Villa / Carlota Socías / Maria José Gaspar



Escala: 1 / 500
Originals en A3



HU-PU.ctb
06A_PIAct.dwg

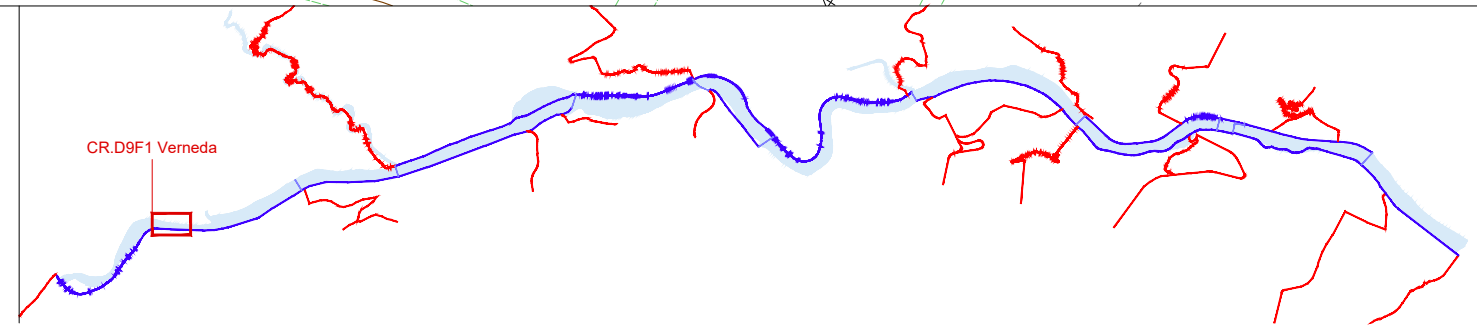


CR.D9 / NR.D20 - Camí entorn Font de la Teula
Planta



LLEGENDA

- Millora de ferm de camí apte per a vehicles
- Arbrat existent
- A - Arbrat nou (espècies adaptades a ambients de ribera: àlbers, freixes i oms, i roures en posicions singulars) Ø14-16 cm



PROJECTE EXECUTIU DE RESTAURACIÓ DE L'ECOSISTEMA, LA INFRAESTRUCTURA VERDA I L'ACCESSIBILITAT DEL CAMÍ I ITINERARIS DEL RIU RIPOLL. SABADELL

Desembre 2024

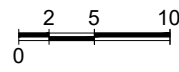


Planificació i Projectes de Ciutat.
Àrea de Presidència i Drets Socials

Autors del projecte:
Concepció de la Villa / Carlota Socías / Maria José Gaspar



Escala: 1 / 500
Originals en A3



HU-PU.ctb
06A_PiAct.dwg






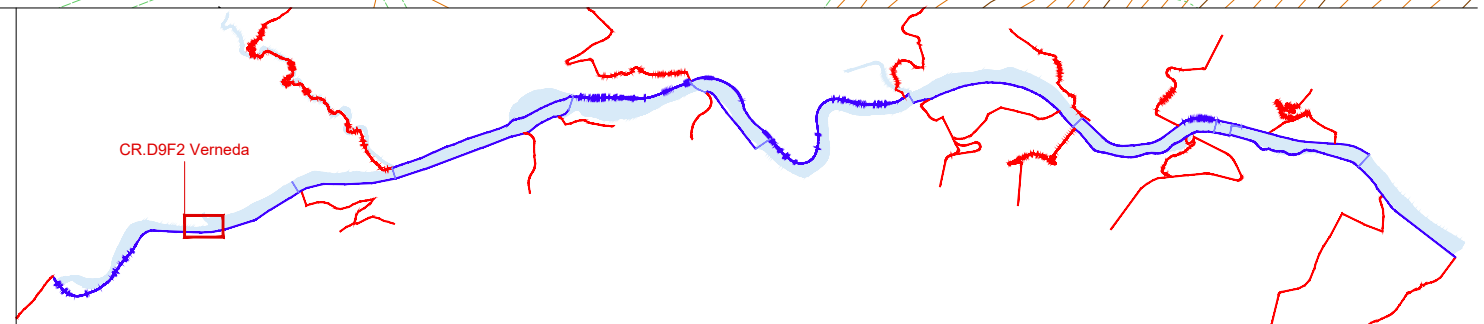
CR.D9 - Camí entorn Horta de la Verneda
Planta

06A3
Full 1 de 2



LLEGENDA

-  Millora de ferm de camí apte per a vehicles
-  Arbrat existent
-  A - Arbrat nou (espècies adaptades a ambients de ribera: àlbers, freixes i oms, i roures en posicions singulars) Ø14-16 cm



PROJECTE EXECUTIU DE RESTAURACIÓ DE L'ECOSISTEMA, LA INFRAESTRUCTURA VERDA I L'ACCESSIBILITAT DEL CAMÍ I ITINERARIS DEL RIU RIPOLL. SABADELL

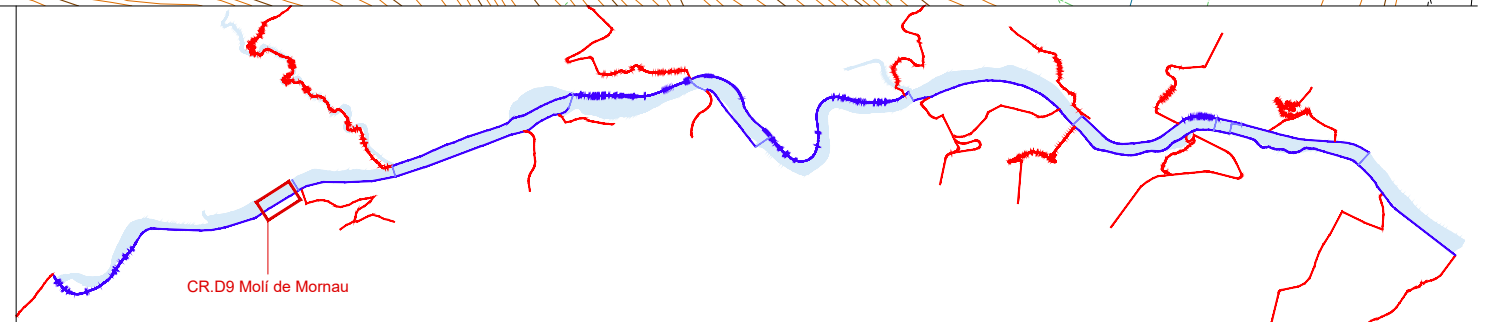
Desembre 2024





LLEGENDA

- Millora de ferm de camí apte per a vehicles
- Millores al sòl en àrees adjacents
- EBT - Estabilització de la base de talús amb risc d'esllavissades, longitud = 32 ml
- PB - Protecció biona de fusta
- Arbrat existent
- A - Arbrat nou (espècies adaptades a ambients de ribera: àlbers, freixes i oms, i roures en posicions singulars) Ø14-16 i 18-20 cm
- NP - Arbustiva amb predomini de tamarius
- NP - Arbustiva amb predomini d'aloc
- NP - Arbustiva biodivers



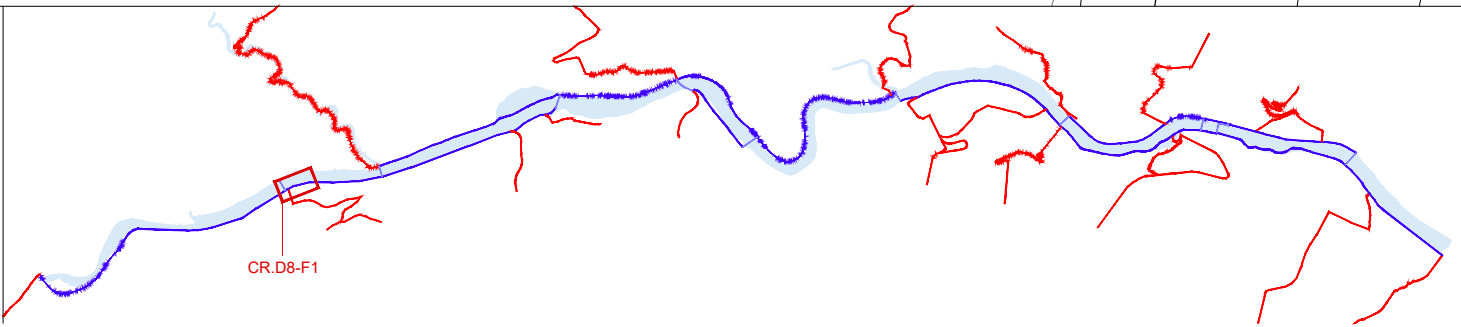
PROJECTE EXECUTIU DE RESTAURACIÓ DE L'ECOSISTEMA, LA INFRAESTRUCTURA VERDA I L'ACCESSIBILITAT DEL CAMÍ I ITINERARIS DEL RIU RIPOLL. SABADELL

Desembre 2024






- Millora de ferm de camí apte per a vehicles
- Millores al sòl en àrees adjacents
- PB - Protecció biona de fusta
- Recrescut amb peces prefabricades de formigó
- MP - paperera de fusta de pi de 60L
- MB - Banc de formigó prefabricat de 150x50x45cm, acabat decapat i hidrofugat
- Arbrat existent
- A - Arbrat nou (espècies adaptades a ambients de ribera: àlbers, freixes i oms, i roures en posicions singulars) Ø14-16 i 18-20 cm
- JP - Jardí de pluja, formació de punt baix d'escorrentiu i plantació d'arbustiva
- NP - Arbustiva amb predomini de tamarius
- NP - Arbustiva amb predomini d'aloc
- NP - Arbustiva biodivers



PROJECTE EXECUTIU DE RESTAURACIÓ DE L'ECOSISTEMA, LA INFRAESTRUCTURA VERDA I L'ACCESSIBILITAT DEL CAMÍ I ITINERARIS DEL RIU RIPOLL. SABADELL

Desembre 2024

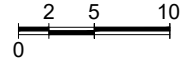


Planificació i Projectes de Ciutat.
Àrea de Presidència i Drets Socials

Autors del projecte:
Concepció de la Villa / Carlota Socías / Maria José Gaspar



Escala: 1 / 500
Originals en A3



HU-PU.ctb
06A_PIA.ctb



CR.D8 - Camí del pont de Castellar al gual de Can Bages
Planta

06A5
Full 1 de 3




- Millora de ferm de camí apte per a vehicles
- Millores al sòl en àrees adjacents
- PB - Protecció biona de fusta
- Recrescut amb peces prefabricades de formigó
- MP - paperera de fusta de pi de 60L
- MB - Banc de formigó prefabricat de 150x50x45cm, acabat decapat i hidrofugat
- Arbrat existent
- A - Arbrat nou (espècies adaptades a ambients de ribera: àlbers, freixes i oms, i roures en posicions singulars) Ø14-16 i 18-20 cm
- JP - Jardí de pluja, formació de punt baix d'escorrentiu i plantació d'arbustiva
- NP - Arbustiva amb predomini de tamarius
- NP - Arbustiva amb predomini d'alloc
- NP - Arbustiva biodivers



PROJECTE EXECUTIU DE RESTAURACIÓ DE L'ECOSISTEMA, LA INFRAESTRUCTURA VERDA I L'ACCESSIBILITAT DEL CAMÍ I ITINERARIS DEL RIU RIPOLL. SABADELL

Desembre 2024

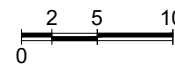


Planificació i Projectes de Ciutat.
Àrea de Presidència i Drets Socials

Autors del projecte:
Concepció de la Villa / Carlota Socías / Maria José Gaspar



Escala: 1 / 500
Originals en A3

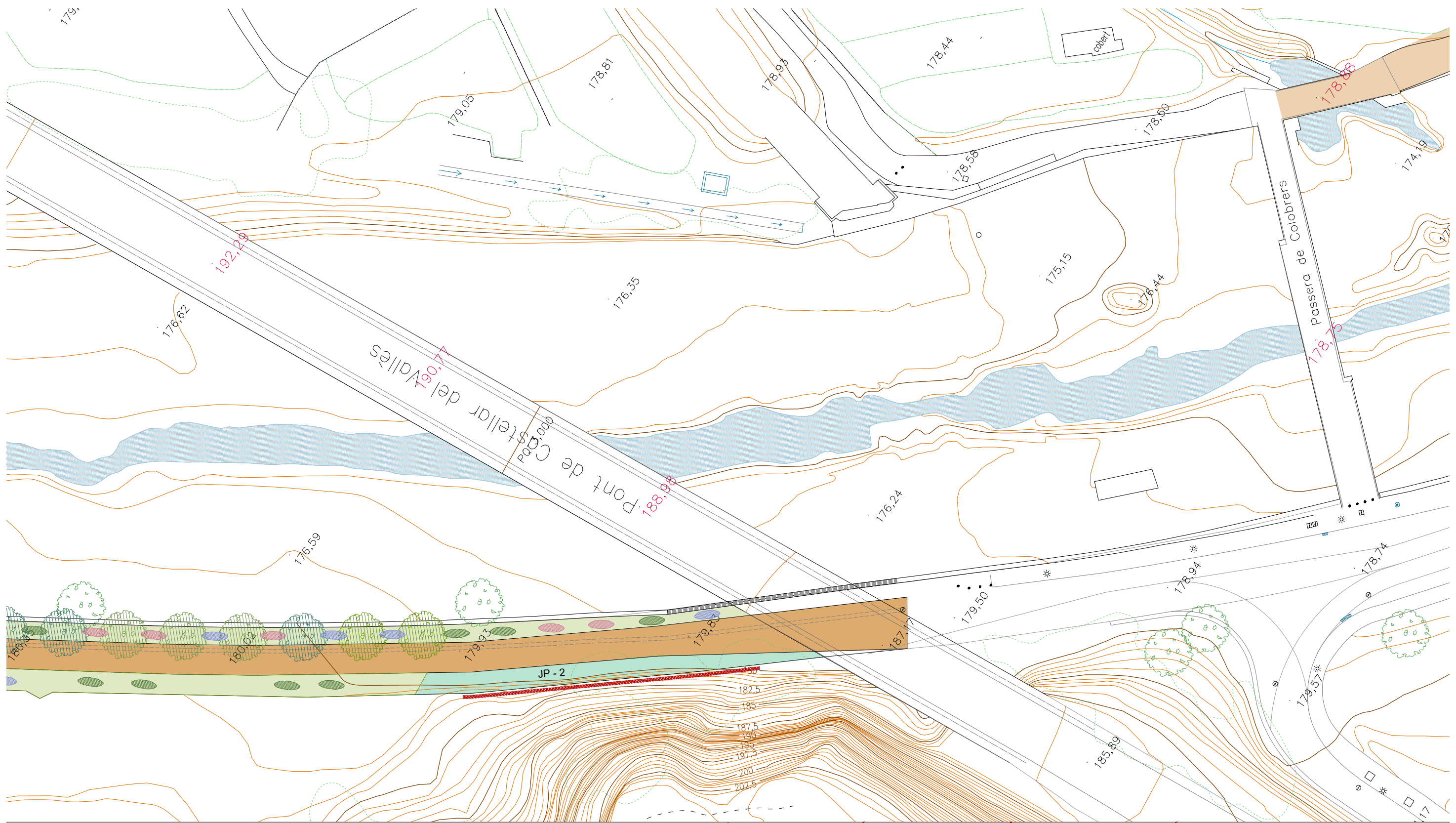


HU-PU.ctb
06A_PIA.ctb

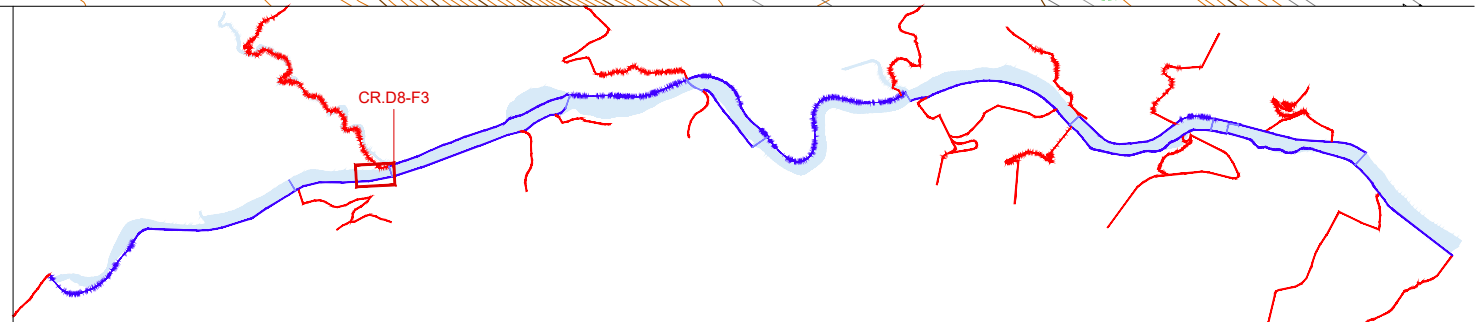


CR.D8 - Camí del pont de Castellar al gual de Can Bages
Planta

06A5
Full 2 de 3

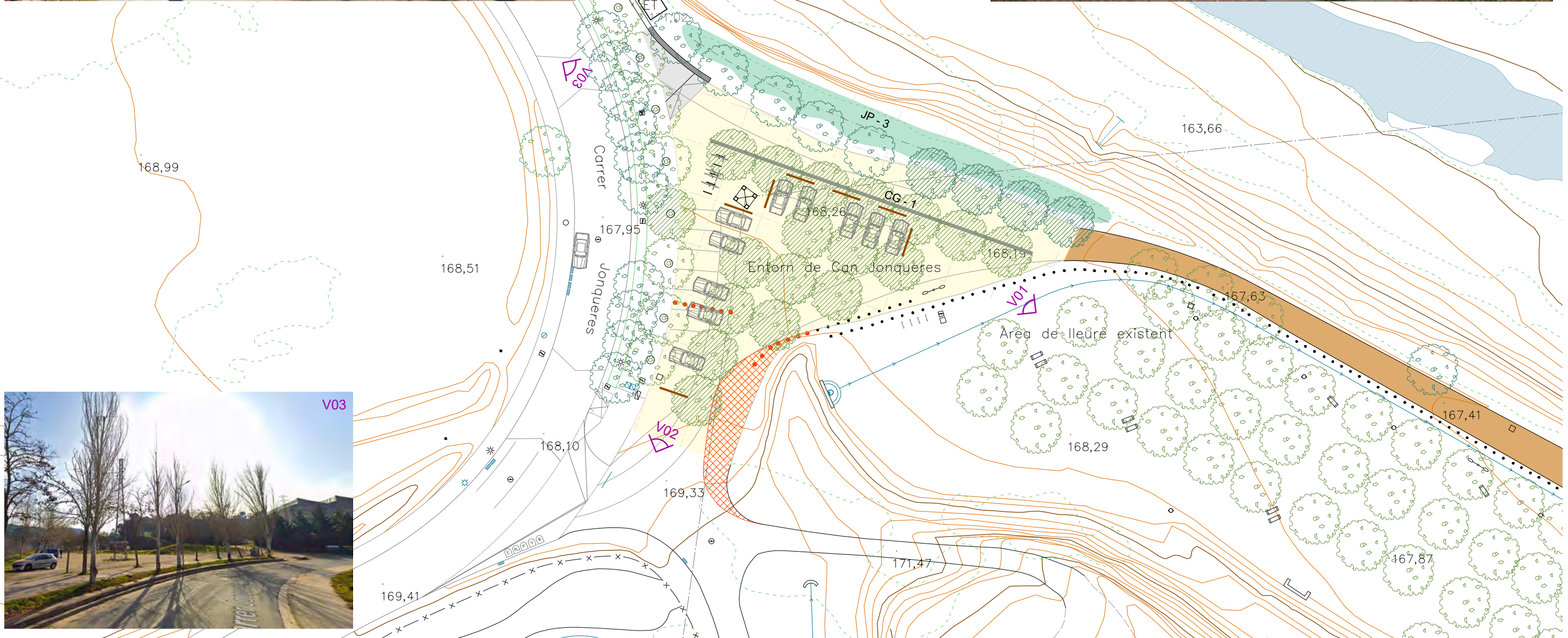


- | | | |
|--|--|--|
| Millora de ferm de camí apte per a vehicles | MB - Banc de formigó prefabricat de 150x50x45cm, acabat decapat i hidrofugat | JP - Jardí de pluja, formació de punt baix d'escorrentiu i plantació d'arbustiva |
| Millores al sòl en àrees adjacents | Arbrat existent | NP - Arbustiva amb predomini de tamarius |
| PB - Protecció biona de fusta | A - Arbrat nou (espècies adaptades a ambients de ribera: àlbers, freixes i oms, i rouras en posicions singulars) Ø14-16 i 18-20 cm | NP - Arbustiva amb predomini d'aloc |
| Recrescut amb peces prefabricades de formigó | MP - paperera de fusta de pi de 60L | NP - Arbustiva biodivers |



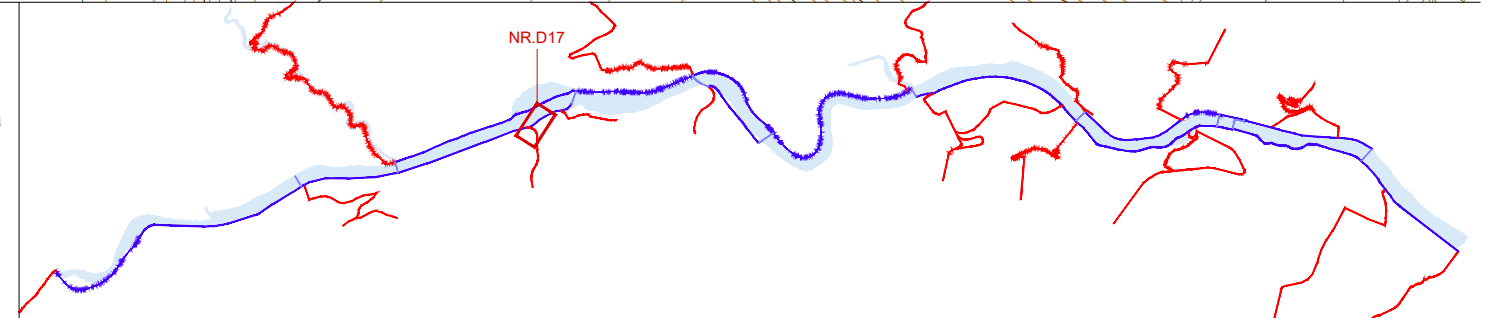
PROJECTE EXECUTIU DE RESTAURACIÓ DE L'ECOSISTEMA, LA INFRAESTRUCTURA VERDA I L'ACCESSIBILITAT DEL CAMÍ I ITINERARIS DEL RIU RIPOLL. SABADELL

Desembre 2024



LLEGENDA

- Millora de ferm de camí apte per a vehicles
- Millora de ferm en àrees adjacents
- Nou gual de formigó d'accés per vianants
- Allargar muret
- Ampliació de l'accés a l'esplanada
- Retirada de pilones
- Troncs de fusta per delimitar places d'aparcament
- Nous aparca bicicletes
- CG - Cuneta de graves
- JP - Jardí de pluja (formació de punt baix per acumulació d'aigua d'escorrentiu, plantació arbustiva densa afavorint biodiversitat)
- A - Plantació de freixes Ø18-20 cm en malla de 6 x 6 m
- A - Plantació d'àlbers Ø18-20 cm seguint aliniació



PROJECTE EXECUTIU DE RESTAURACIÓ DE L'ECOSISTEMA, LA INFRAESTRUCTURA VERDA I L'ACCESSIBILITAT DEL CAMÍ I ITINERARIS DEL RIU RIPOLL. SABADELL

Desembre 2024



Planificació i Projectes de Ciutat.
Àrea de Presidència i Drets Socials

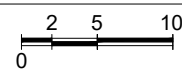
Autors del projecte:

Concepció de la Villa / Carlota Socías / María José Gaspar



Escala: 1 / 500

Originals en A3

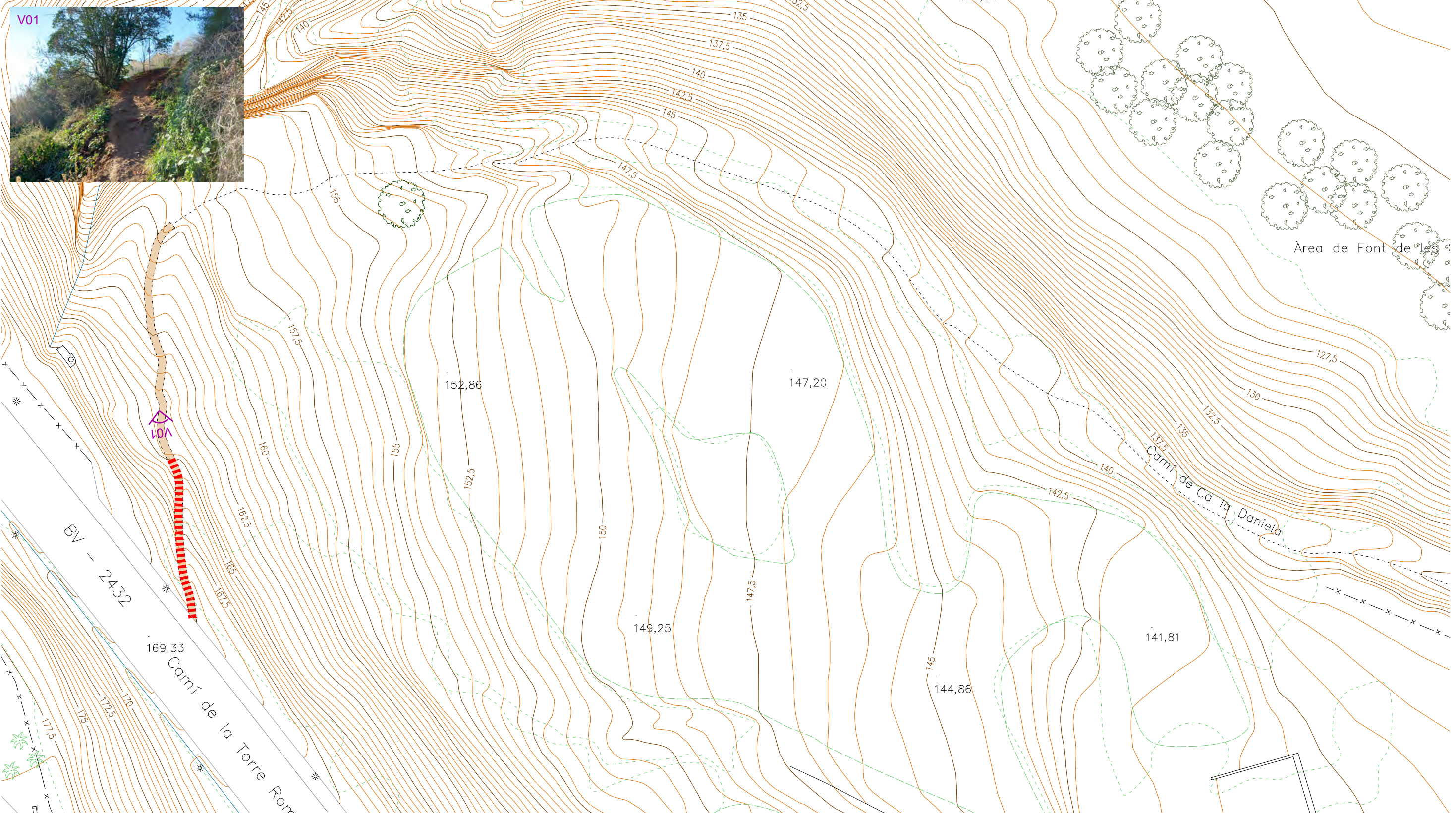


HU-PU.ctb
06A_PIA.ctb.dwg





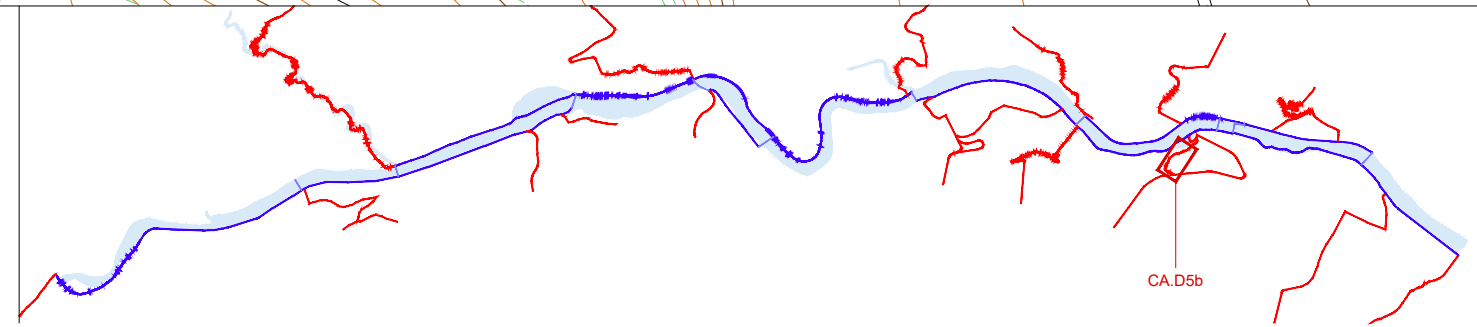
NR.D17 - Accés de Jonqueres
Planta

06A6
Full 1 de 1



LLEGENDA

-  Millora de ferm de camí no apte per a vehicles
-  Tram de camí amb forta pendent esglaonat amb travesses de fusta



PROJECTE EXECUTIU DE RESTAURACIÓ DE L'ECOSISTEMA, LA INFRAESTRUCTURA VERDA I L'ACCESSIBILITAT DEL CAMÍ I ITINERARIS DEL RIU RIPOLL. SABADELL

Desembre 2024

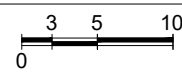


Planificació i Projectes de Ciutat.
Àrea de Presidència i Drets Socials

Autors del projecte:
Concepció de la Villa / Carlota Socías / Maria José Gaspar



Escala: 1 / 500
Originals en A3

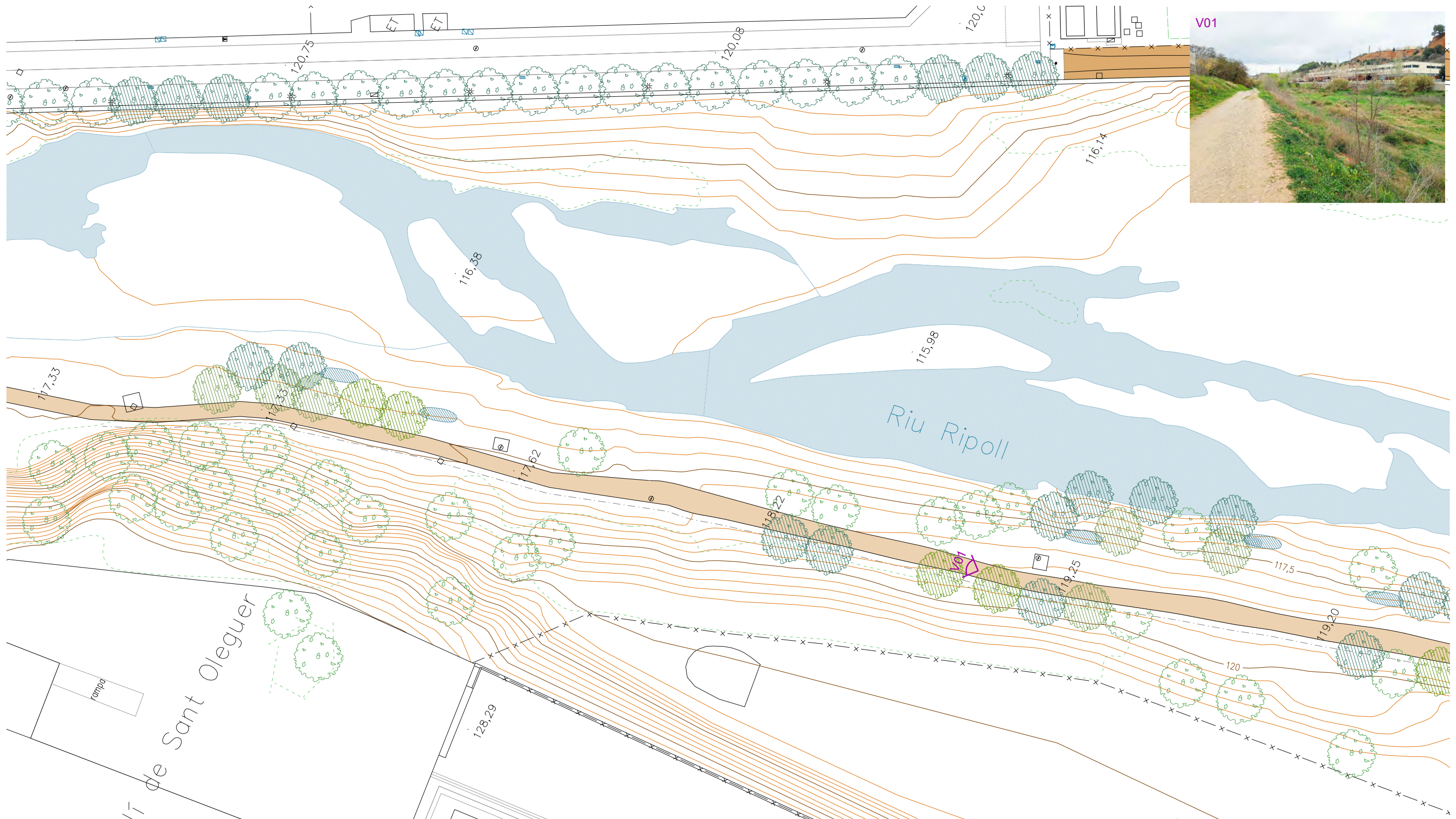


HU-PU.ctb
06A_PIA.ctb



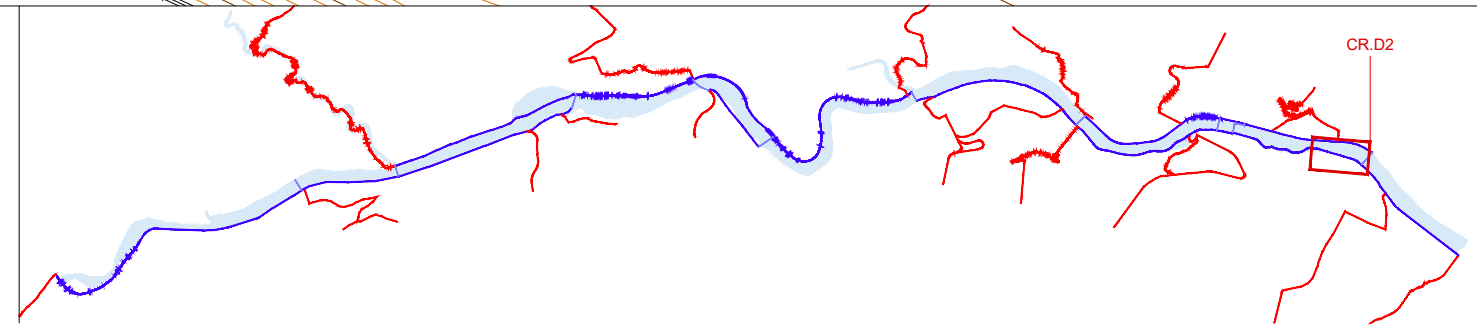
CA.D5b - Camí d'accés des del camí de Torre Romeu
Planta

06A7
Full 1 de 1




LLEGGENDA

- Millora de ferm de camí no apte per a vehicles
- Millores al sòl en àrees adjacents
- Punt baix d'escorrentiu
- Arbrat existent
- A - Arbrat nou
Plantació d'arbrat de ribera (oms, àlbers i freixes)
Ø14-16 cm a la base del talús aprofitant escorrentiu del camí i del talús i al talús de la llera, per donar continuïtat biològica i paisatgística
- NP - Nucli de plantació adaptada a l'ambient de la llera (àlbers, freixes, sanguinyol, saücs, gatell, lleris, carex i joncs), com a millora ambiental, per donar continuïtat biològica i paisatgística



PROJECTE EXECUTIU DE RESTAURACIÓ DE L'ECOSISTEMA, LA INFRAESTRUCTURA VERDA I L'ACCESSIBILITAT DEL CAMÍ I ITINERARIS DEL RIU RIPOLL. SABADELL

Desembre 2024



Planificació i Projectes de Ciutat.
Àrea de Presidència i Drets Socials

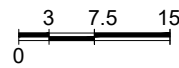
Autors del projecte:

Concepció de la Villa / Carlota Socías / Maria José Gaspar



Escala: 1 / 500

Originals en A3



HU-PU.ctb

06A_PIA.ctb



CR.D2 - Camí Horta Can Quadres a passarel·la St. Oleguer

Planta

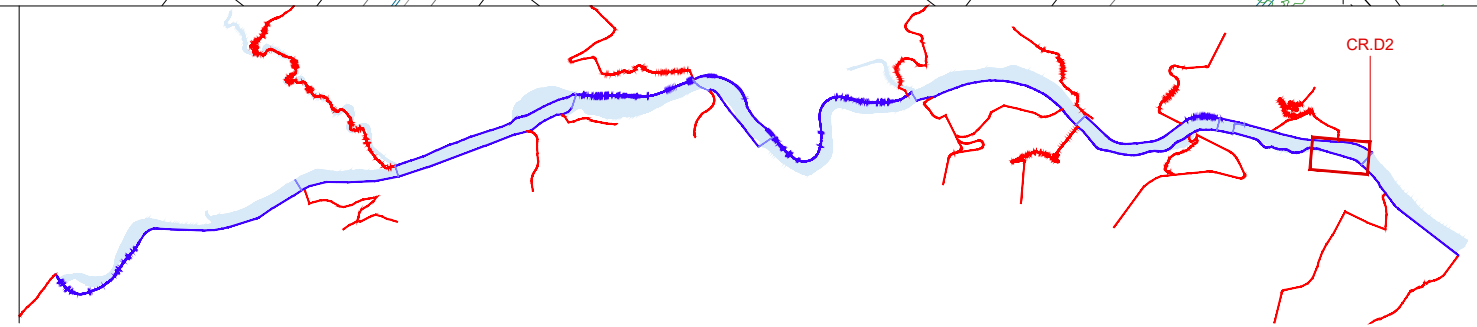
06A8

Full 1 de 2



LLEGENDA

- Millora de ferm de camí no apte per a vehicles
- Millores al sòl en àrees adjacents
- Punt baix d'escorrentiu
- Arbrat existent
- A - Arbrat nou
Plantació d'arbrat de ribera (oms, àlbers i freixes)
Ø14-16 cm a la base del talús aprofitant escorrentiu del camí i del talús i al talús de la llera, per donar continuïtat biològica i paisatgística
- NP - Nucli de plantació adaptada a l'ambient de la llera (àlbers, freixes, sanguinyol, saücs, gatell, lleris, carex i joncs), com a millora ambiental, per donar continuïtat biològica i paisatgística



PROJECTE EXECUTIU DE RESTAURACIÓ DE L'ECOSISTEMA, LA INFRAESTRUCTURA VERDA I L'ACCESSIBILITAT DEL CAMÍ I ITINERARIS DEL RIU RIPOLL. SABADELL

Desembre 2024

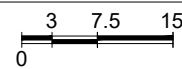


Planificació i Projectes de Ciutat.
Àrea de Presidència i Drets Socials

Autors del projecte:
Concepció de la Villa / Carlota Socías / Maria José Gaspar



Escala: 1 / 500
Originals en A3

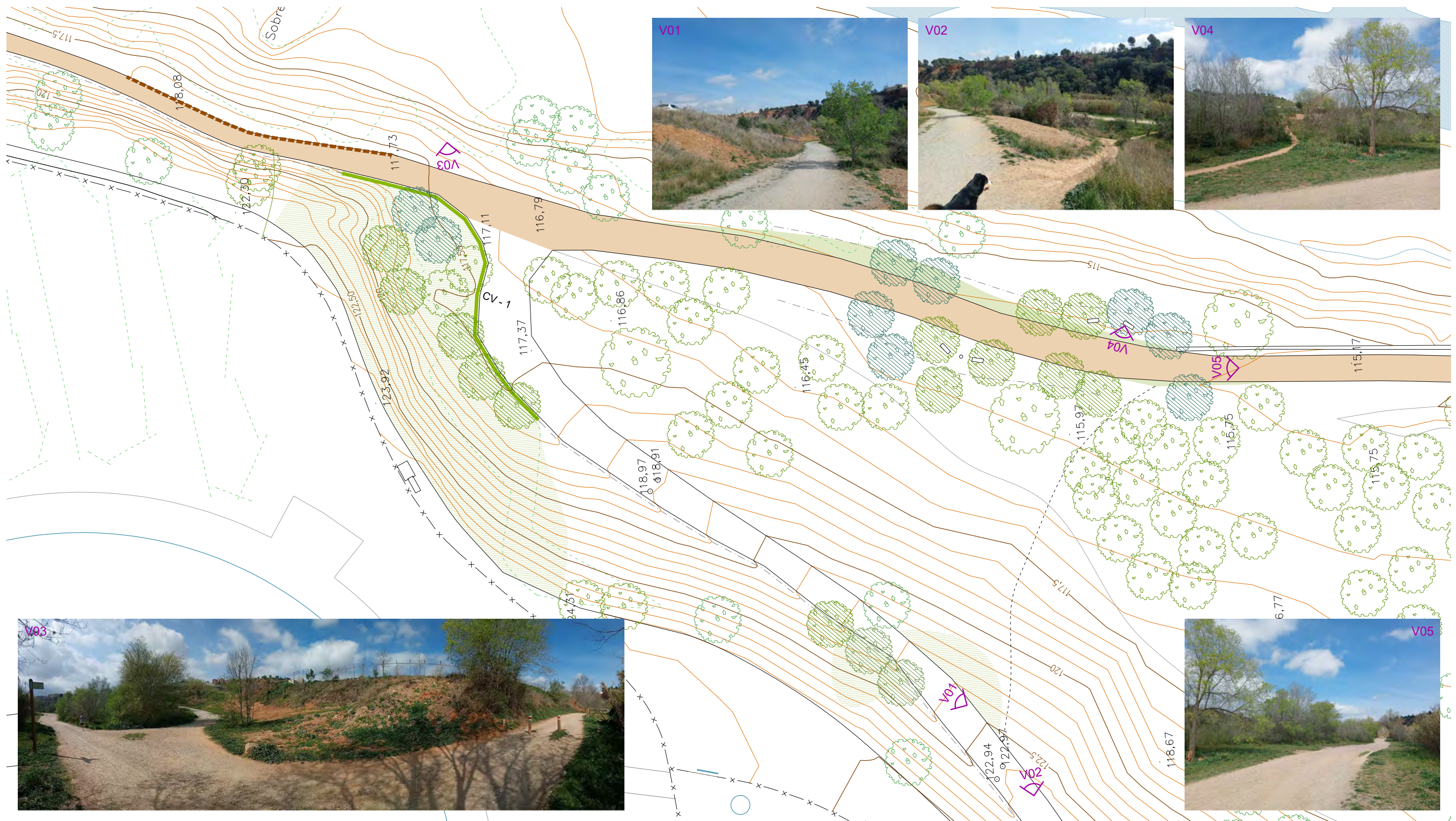


HU-PU.ctb
06A_PIA.ctb



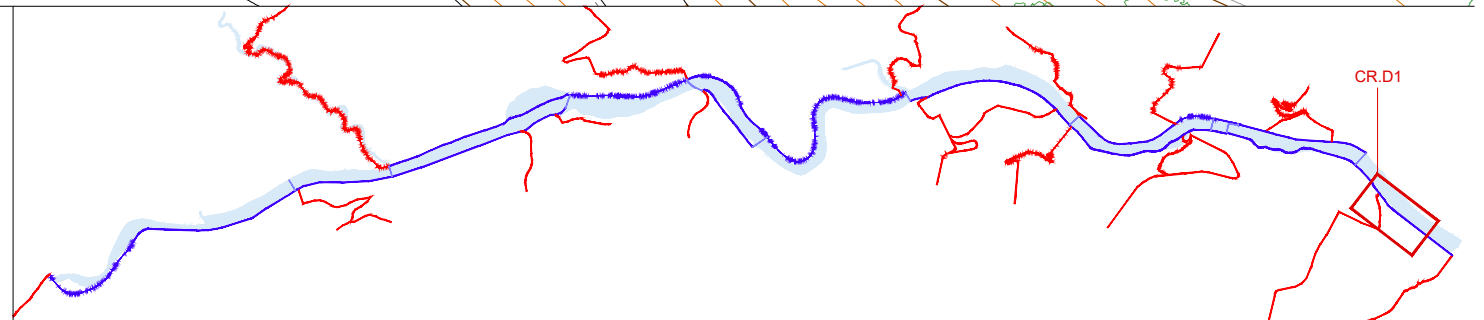
CR.D2 - Camí Horta Can Quadres a passarel·la St. Oleguer
Planta

06A8
Full 2 de 2



LLEENDA

- | | | |
|--|--|---|
| Millora de ferm de camí no apte per a vehicles | vianants | A - Arbrat nou Plantació de ribera (oms, àlbers i freixes) Ø14-16 i 18-20 cm al talús i als eixamplaments del camí |
| Millores al sòl en àrees adjacents | MB - Banc de formigó prefabricat de 150x50x45cm, acabat decapat i hidrofugat | NP - Nucli de plantació adaptada a l'ambient de la llera (àlbers, freixes, sanguinyol, saücs, gatell, liris, carex i joncs), com a millora ambiental, per donar continuïtat biològica i paisatgística |
| CV - Cuneta verda | Plantació d'arbustiva/hidrosembra en parts erosionades del talús | |
| Formació de punt baix per acumulació d'aigua d'escorrentiu | Arbrat existent | |
| PT - Protecció tanca de fusta per a | | |



PROJECTE EXECUTIU DE RESTAURACIÓ DE L'ECOSISTEMA, LA INFRAESTRUCTURA VERDA I L'ACCESSIBILITAT DEL CAMÍ I ITINERARIS DEL RIU RIPOLL. SABADELL

Desembre 2024

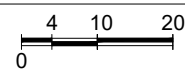


Planificació i Projectes de Ciutat.
Àrea de Presidència i Drets Socials

Autors del projecte:
Concepció de la Villa / Carlota Socías / Maria José Gaspar



Escala: 1 / 500
Originals en A3

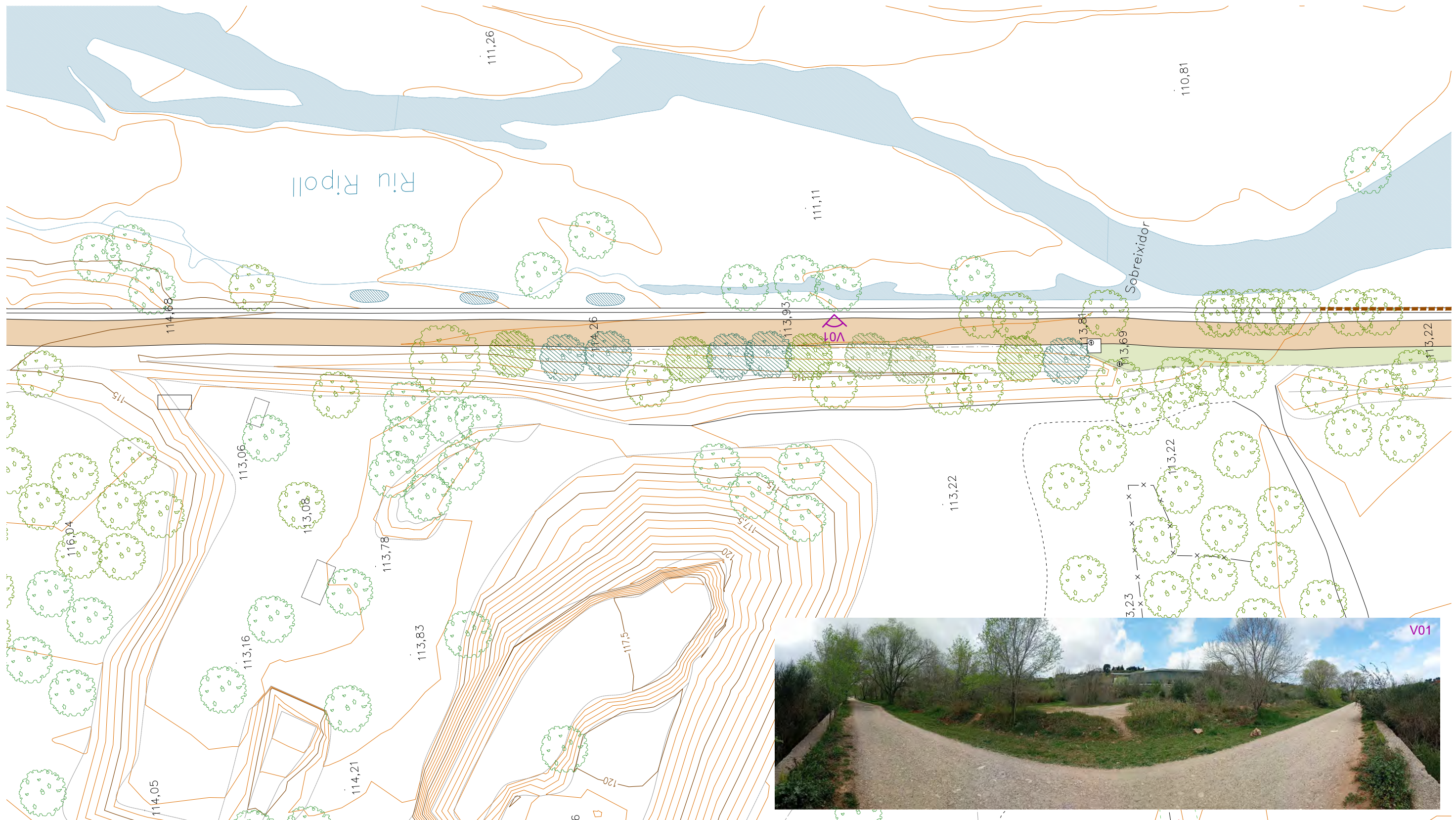


HU-PU.ctb
06A_PIA.ctb.dwg



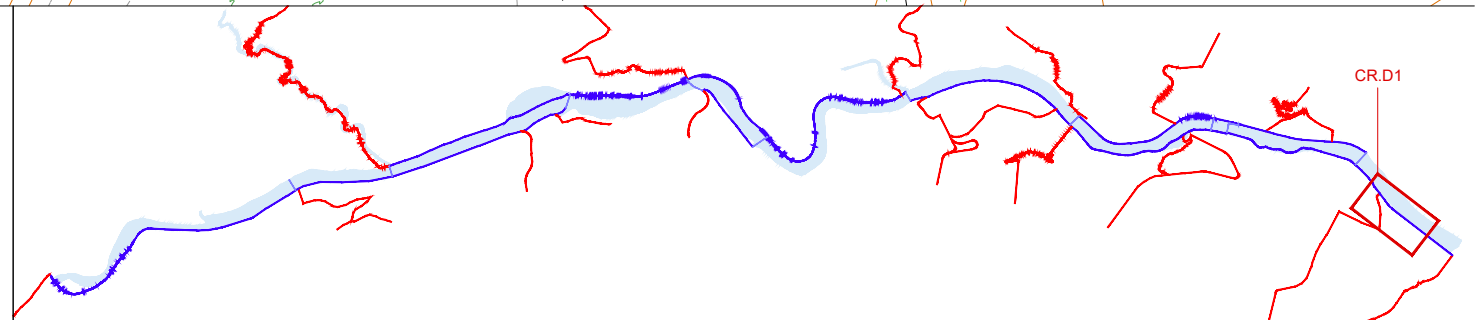
CR.D1 / CA.D2 - Camí passarel·la St. Oleguer a EBAR
Planta

06A9
Full 1 de 2



LLEGENDA

- | | | |
|---|--|---|
| Millora de ferm de camí no apte per a vehicles | vianants | A - Arbrat nou |
| Millores al sòl en àrees adjacents | MB - Banc de formigó prefabricat de 150x50x45cm, acabat decapat i hidrofugat | Plantació de ribera (oms, àlbers i freixes) Ø14-16 i 18-20 cm al talús i als eixamplaments del camí |
| CV - Cuneta verda | Plantació d'arbustiva/hidrosembra en parts erosionades del talús | NP - Nucli de plantació adaptada a l'ambient de la llera (àlbers, freixes, sanguinyol, saücs, gatell, liris, carex i joncs), com a millora ambiental, per donar continuïtat biològica i paisatgística |
| Formació de punt baix per acumulació d'aigua d'esorrentiu | Arbrat existent | |
| PT - Protecció tanca de fusta per a | | |



PROJECTE EXECUTIU DE RESTAURACIÓ DE L'ECOSISTEMA, LA INFRAESTRUCTURA VERDA I L'ACCESSIBILITAT DEL CAMÍ I ITINERARIS DEL RIU RIPOLL. SABADELL

Desembre 2024



Planificació i Projectes de Ciutat.
Àrea de Presidència i Drets Socials

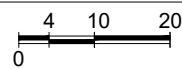
Autors del projecte:

Concepció de la Villa / Carlota Socías / Maria José Gaspar



Escala: 1 / 500

Originals en A3



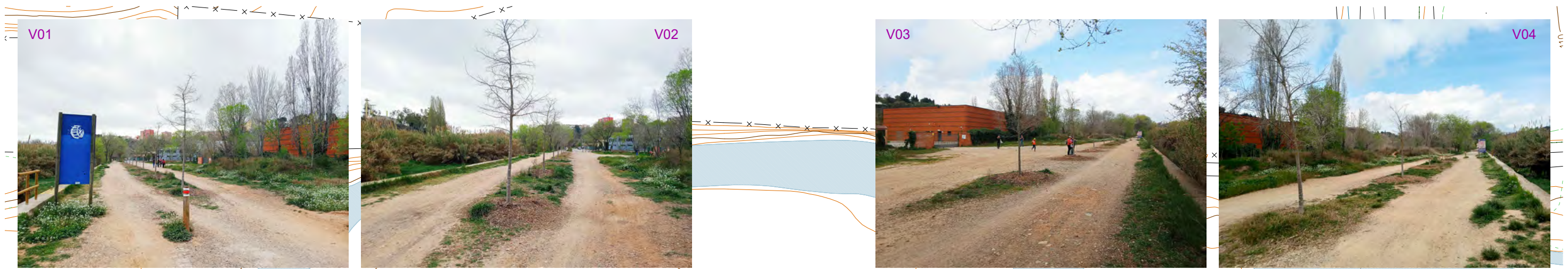
HU-PU.ctb

06A_PIA.ctb

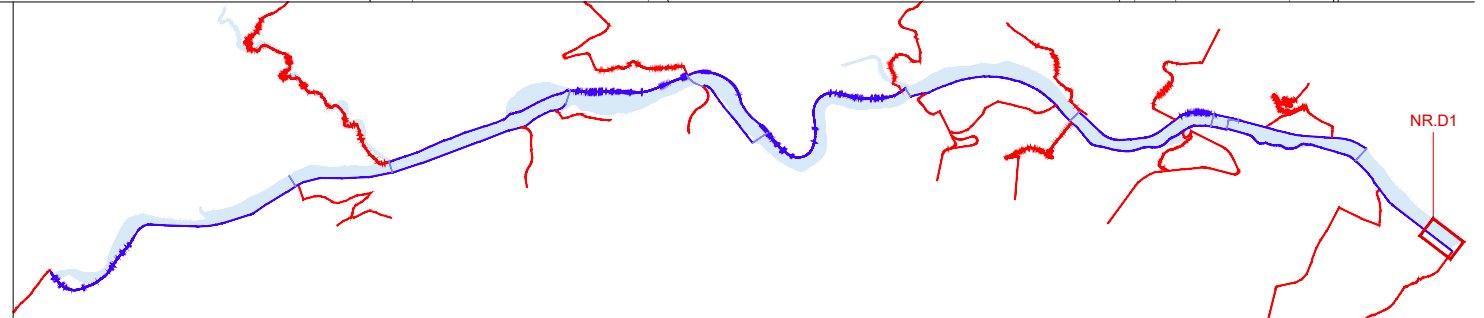


CR.D1 / CA.D2 - Camí passarel·la St. Oleguer a EBAR
Planta

06A9
Full 2 de 2



- Millora de ferm de camí no apte per a vehicles
- Millores al sòl en àrees adjacents
- Formació de punt baix per acumulació d'aigua d'escorrentiu
- PT - Protecció tanca de fusta per a vianants
- Taulas de picnic de fusta tipus Sabadell per a zona d'esbarjo
- NP - Nucli de plantació adaptada a l'ambient de la llera (àlbers, freixes, sanguinyol, saücs, gatell, lliris, carex i joncs), com a millora ambiental, per donar continuïtat biològica i paisatgística
- Arbrat existent
- A - Arbrat nou
Plantació d'arbrat de ribera (oms, àlbers i freixes) Ø14-16 i 18-20 cm al talús i esplanada fins a l'aliniació de lledoners existents



PROJECTE EXECUTIU DE RESTAURACIÓ DE L'ECOSISTEMA, LA INFRAESTRUCTURA VERDA I L'ACCESSIBILITAT DEL CAMÍ I ITINERARIS DEL RIU RIPOLL. SABADELL

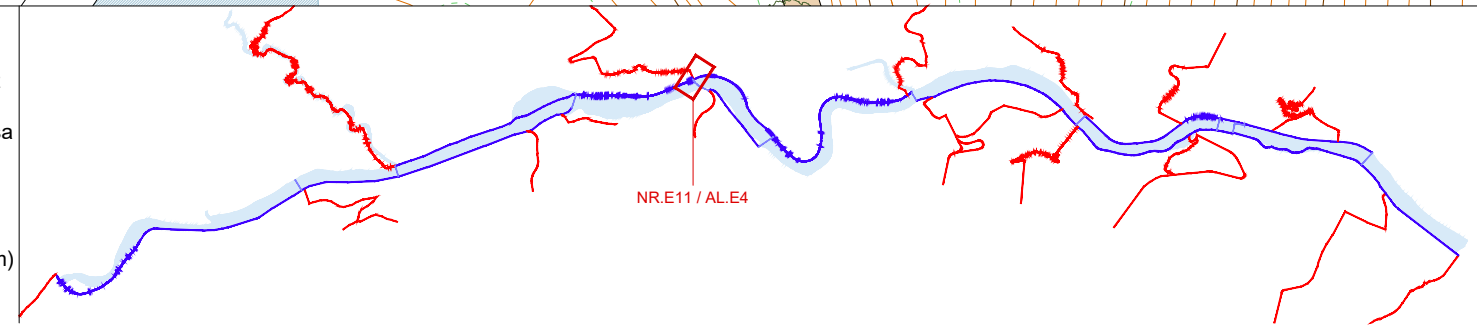
Desembre 2024






LLEGENDA

- | | | |
|--|---|--|
| Millora de ferm de paviment apte per a vehicles | Enderroc de trams extrems de murs de gabions | JP - Jardí de pluja (formació de punt baix a peu de talús per acumulació d'aigua d'escorrentiu, plantació densa afavorint biodiversitat) |
| Millora de ferm de paviment no apte per a vehicles | Troncs de fusta per delimitar places d'aparcament | Plàtans existents |
| Nou gual de formigó | CG - Cuneta de graves | A - Plantació de plàtans (Ø 18-20 cm) en malla de 6x6m |
| Retirar vorada | Separar camí del talús | |



PROJECTE EXECUTIU DE RESTAURACIÓ DE L'ECOSISTEMA, LA INFRAESTRUCTURA VERDA I L'ACCESSIBILITAT DEL CAMÍ I ITINERARIS DEL RIU RIPOLL. SABADELL

Desembre 2024



Planificació i Projectes de Ciutat.
Àrea de Presidència i Drets Socials

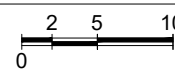
Autors del projecte:

Concepció de la Villa / Carlota Socías / Maria José Gaspar



Escala: 1 / 500

Originals en A3

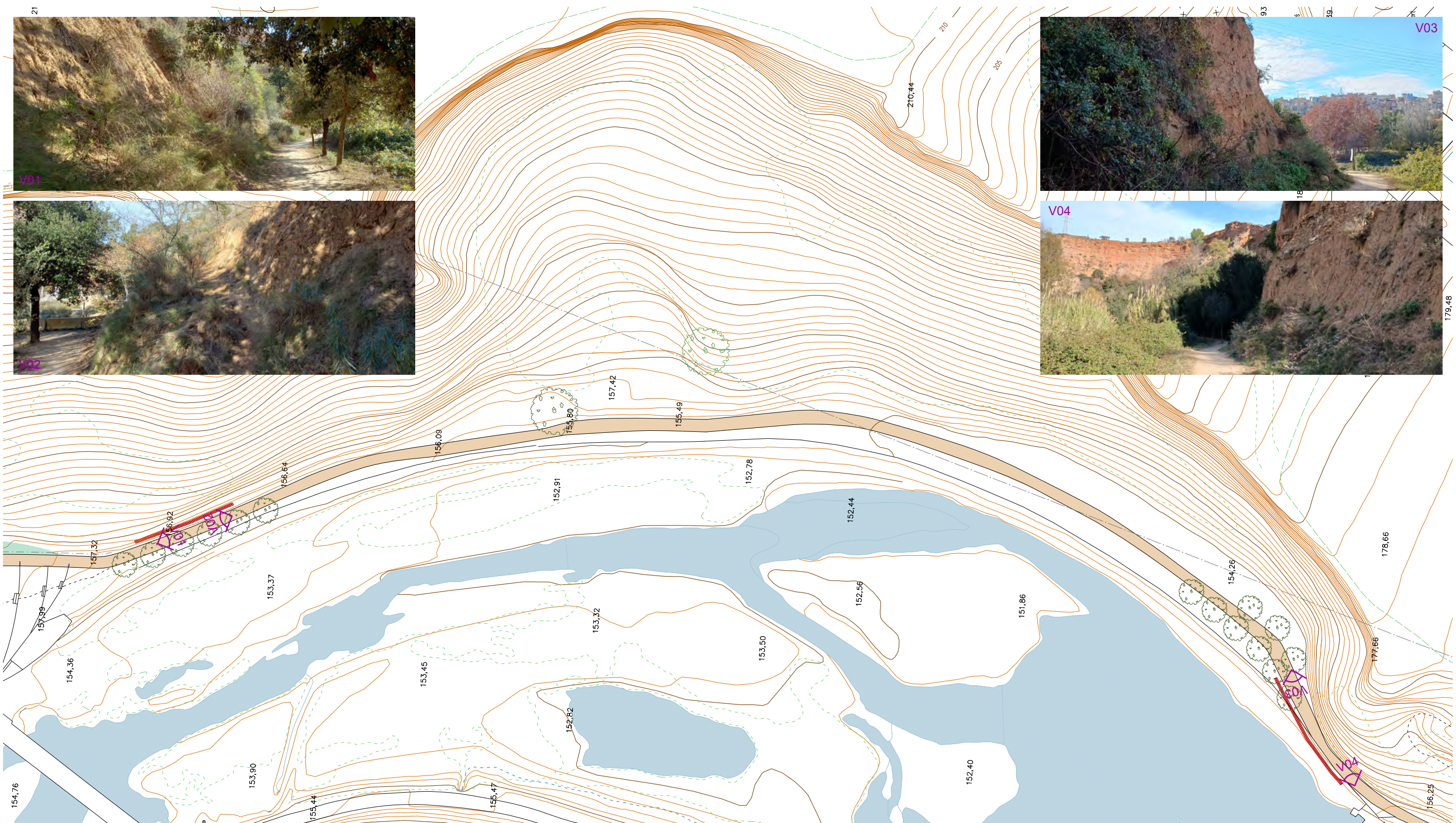


HU-PU.ctb
06A_PIA.ctb.dwg





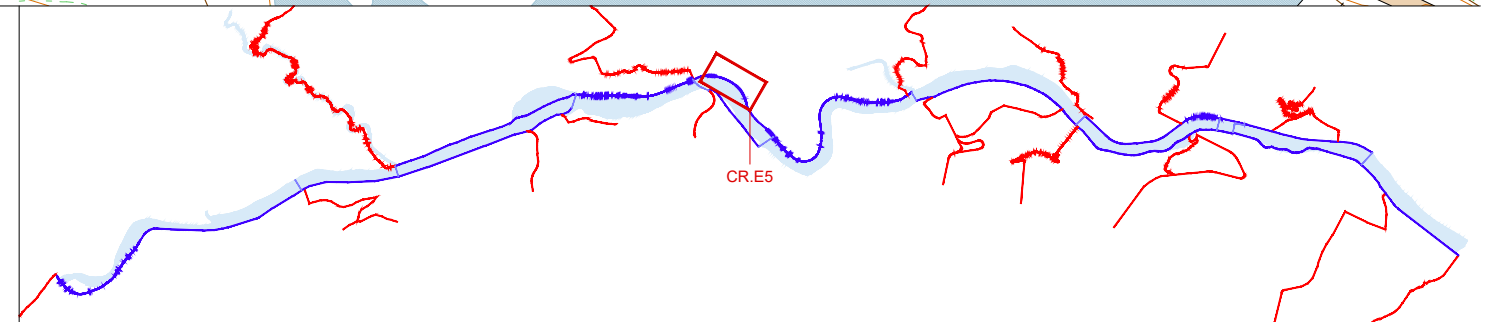
NR.E11 / AL.E4 - Arbreda del Molí de l'Amat
Planta

06A11
Full 1 de 1




LLEGENDA

-  Millora de ferm de camí no apte per a vehicles.
-  EBT - Estabilització de la base de talús amb risc d'esllavissades longitud = 21 + 25 ml



PROJECTE EXECUTIU DE RESTAURACIÓ DE L'ECOSISTEMA, LA INFRAESTRUCTURA VERDA I L'ACCESSIBILITAT DEL CAMÍ I ITINERARIS DEL RIU RIPOLL. SABADELL

Desembre 2024

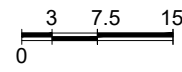


Planificació i Projectes de Ciutat.
Àrea de Presidència i Drets Socials

Autors del projecte:
Concepció de la Villa / Carlota Socías / Maria José Gaspar



Escala: 1 / 750
Originals en A3

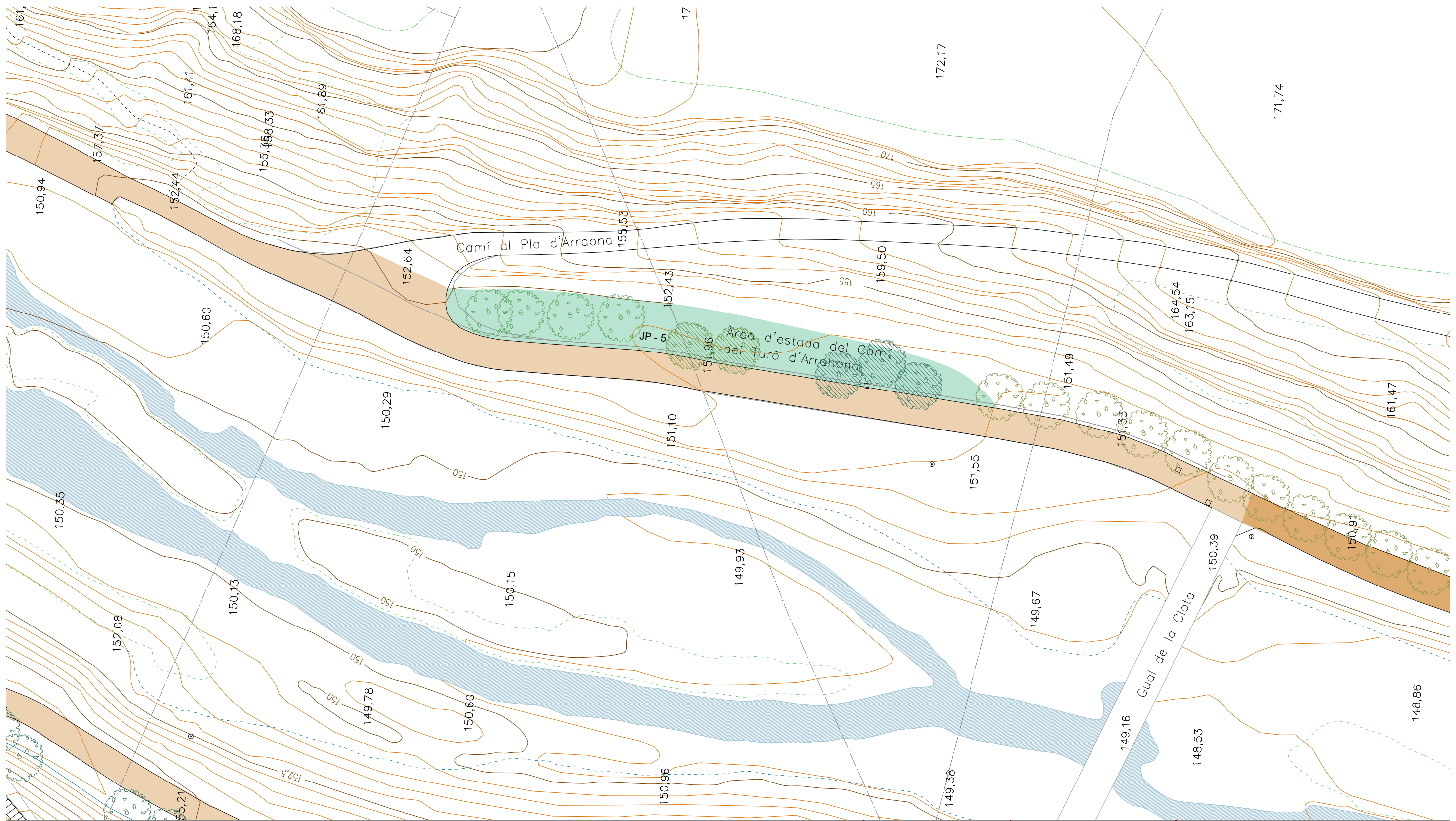


HU-PU.ctb
06A_PIA.ctb



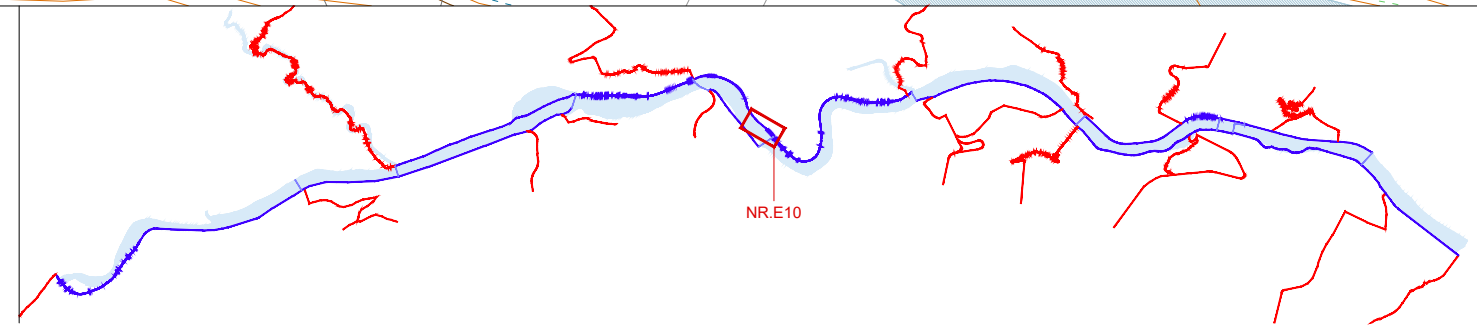
CR.E5 - Corriol de Molí de l'Amat a Camí Pla d'Arraona
Planta

06A12
Full 1 de 1



LLEGENDA

- Millora de ferm de camí apte per a vehicles
- Millora de ferm de camí no apte per a vehicles.
- JP - Jardí de pluja (formació de topografia cócava per l'acumulació d'aigua d'escorrentiu i plantació densa afavorint biodiversitat)
- Arbrat existent
- A - Arbrat nou (espècies adaptades a ambients de ribera: àlbers, freixes i oms Ø14-16cm)



PROJECTE EXECUTIU DE RESTAURACIÓ DE L'ECOSISTEMA, LA INFRAESTRUCTURA VERDA I L'ACCESSIBILITAT DEL CAMÍ I ITINERARIS DEL RIU RIPOLL. SABADELL

Desembre 2024

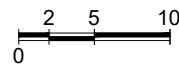


Planificació i Projectes de Ciutat.
Àrea de Presidència i Drets Socials

Autors del projecte:
Concepció de la Villa / Carlota Socías / Maria José Gaspar



Escala: 1 / 500
Originals en A3

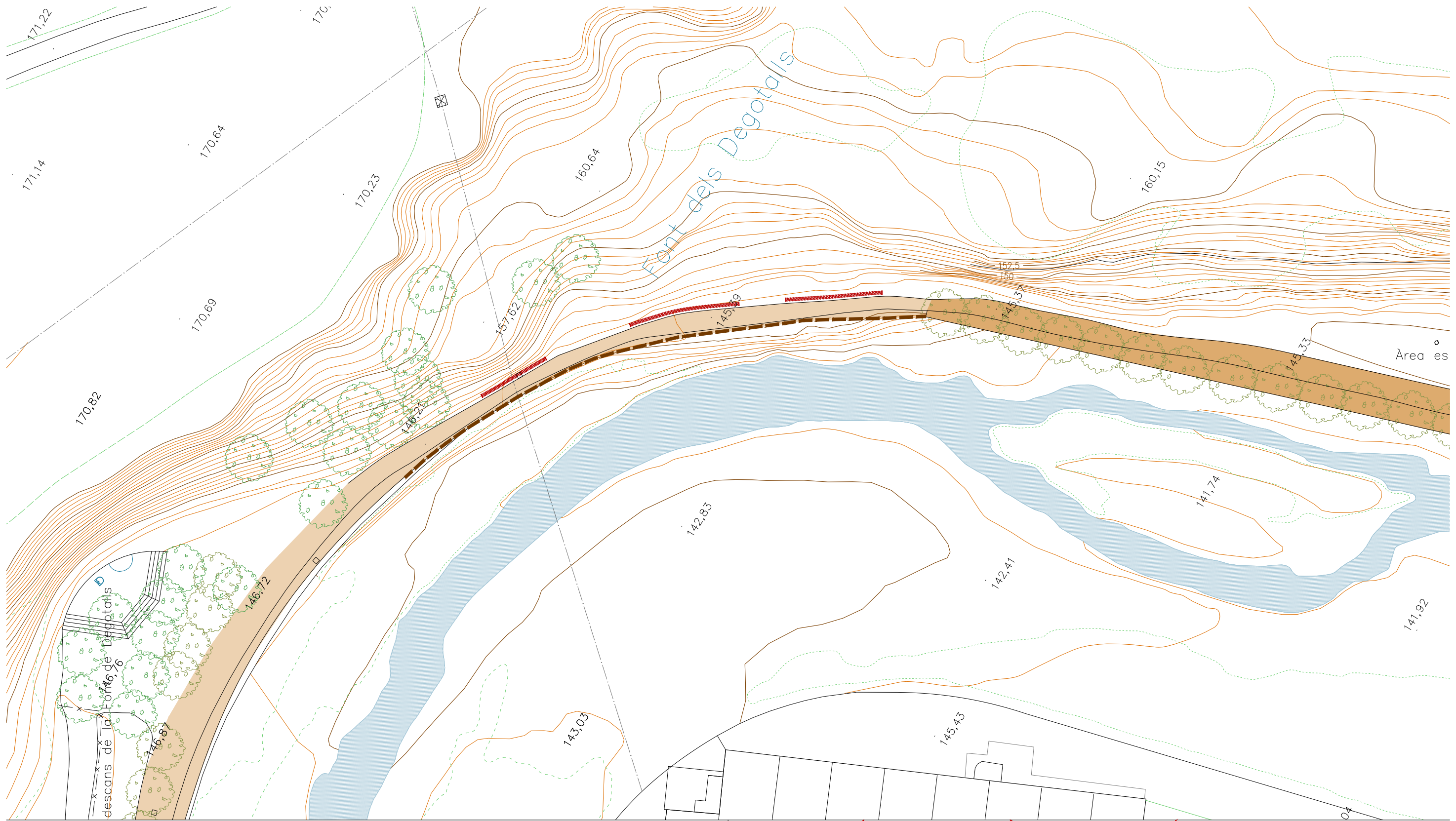


HU-PU.ctb
06A_PIA.ctb.dwg



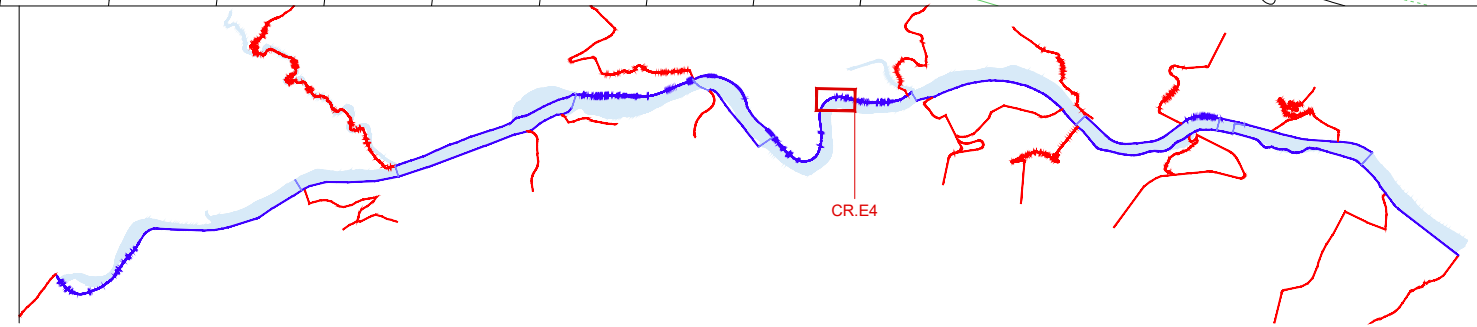
NR.E10 - Camí al Pla d'Arraona
Planta

06A13
Full 1 de 1



LLEGENDA

- Millora de ferm de camí apte per a vehicles
- Millora de ferm de camí no apte per a vehicles.
- EBT - Estabilització de la base de talús amb risc d'esllavissades, longitud = 10 + 15 + 13 ml
- PB - Protecció biona de fusta
- Arbrat existent



PROJECTE EXECUTIU DE RESTAURACIÓ DE L'ECOSISTEMA, LA INFRAESTRUCTURA VERDA I L'ACCESSIBILITAT DEL CAMÍ I ITINERARIS DEL RIU RIPOLL. SABADELL

Desembre 2024

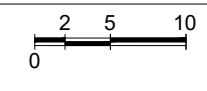


Planificació i Projectes de Ciutat.
Àrea de Presidència i Drets Socials

Autors del projecte:
Concepció de la Villa / Carlota Socías / Maria José Gaspar



Escala: 1 / 500
Originals en A3

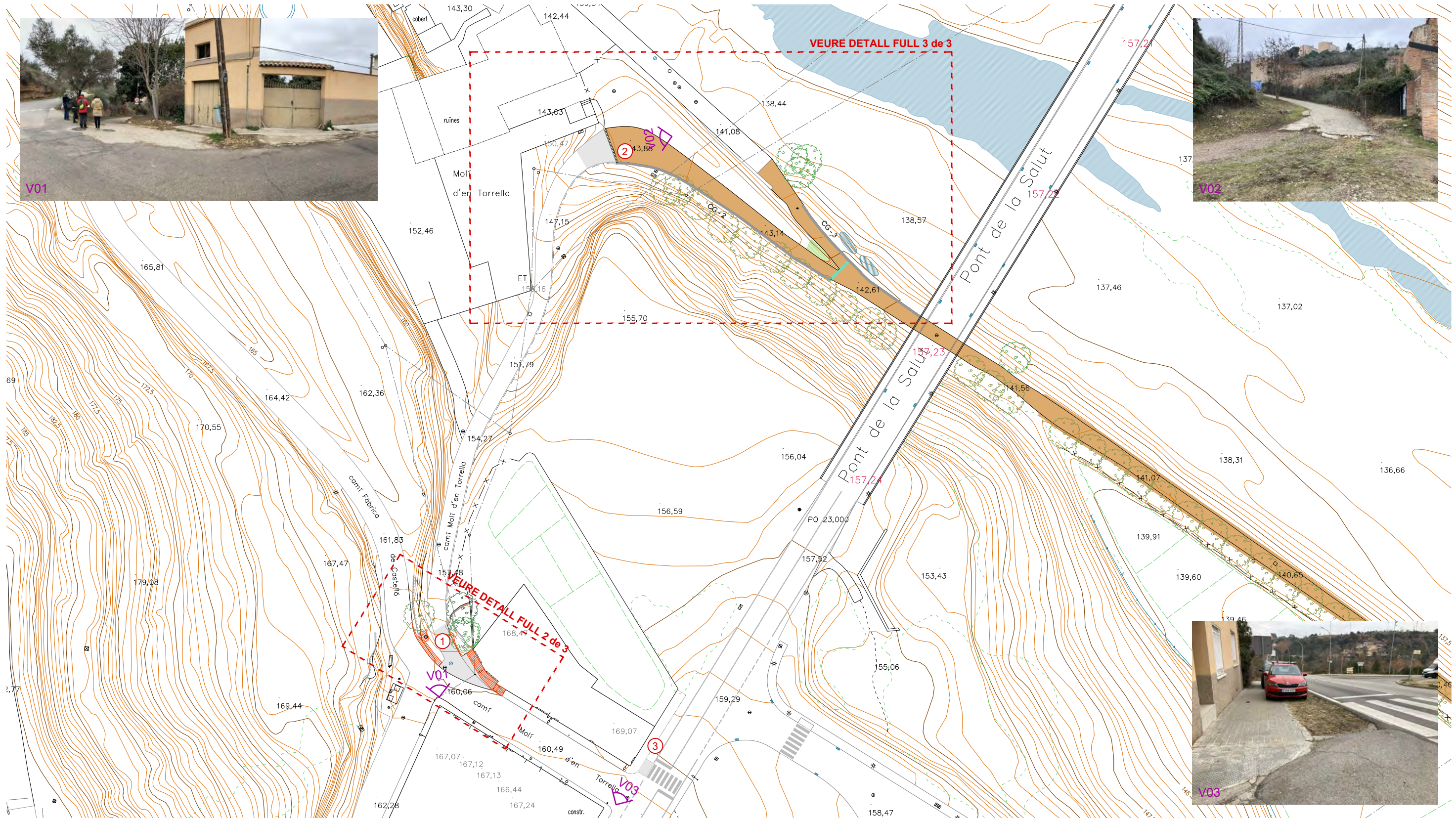


HU-PU.ctb
06A_PIA.ctb



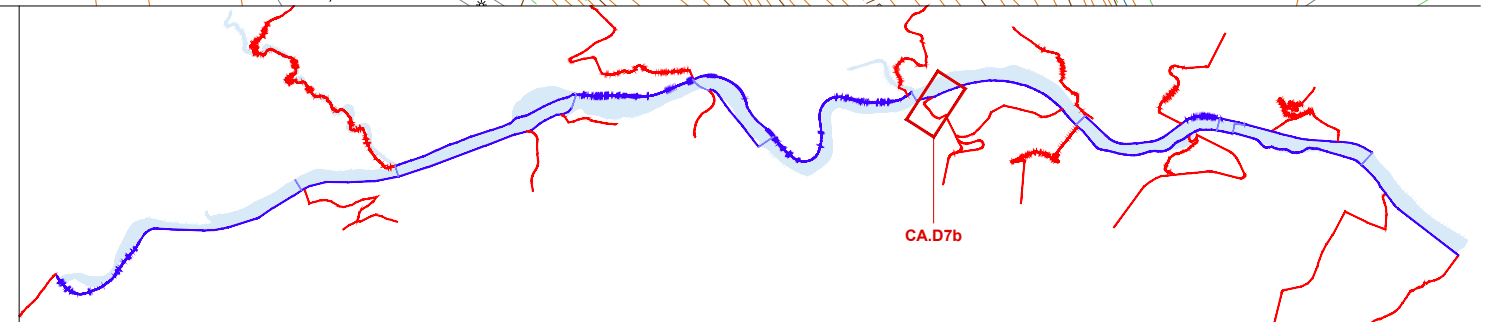
CR.E4 - Camí Horta d'Arraona
Planta

06A14
Full 1 de 1



LLEGENDA

- ① Actuacions a l'inici del camí del Molí d'en Torrella (veure full 2 de 3)
- ② Actuacions al final del camí (veure full 3 de 3)
- ③ Nou pas formigonat davant pas de vianants entre vial i vorera



PROJECTE EXECUTIU DE RESTAURACIÓ DE L'ECOSISTEMA, LA INFRAESTRUCTURA VERDA I L'ACCESSIBILITAT DEL CAMÍ I ITINERARIS DEL RIU RIPOLL. SABADELL

Desembre 2024

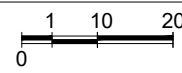


Planificació i Projectes de Ciutat.
Àrea de Presidència i Drets Socials

Autors del projecte:
Concepció de la Villa / Carlota Socías / María José Gaspar



Escala: 1 / 1000
Originals en A3

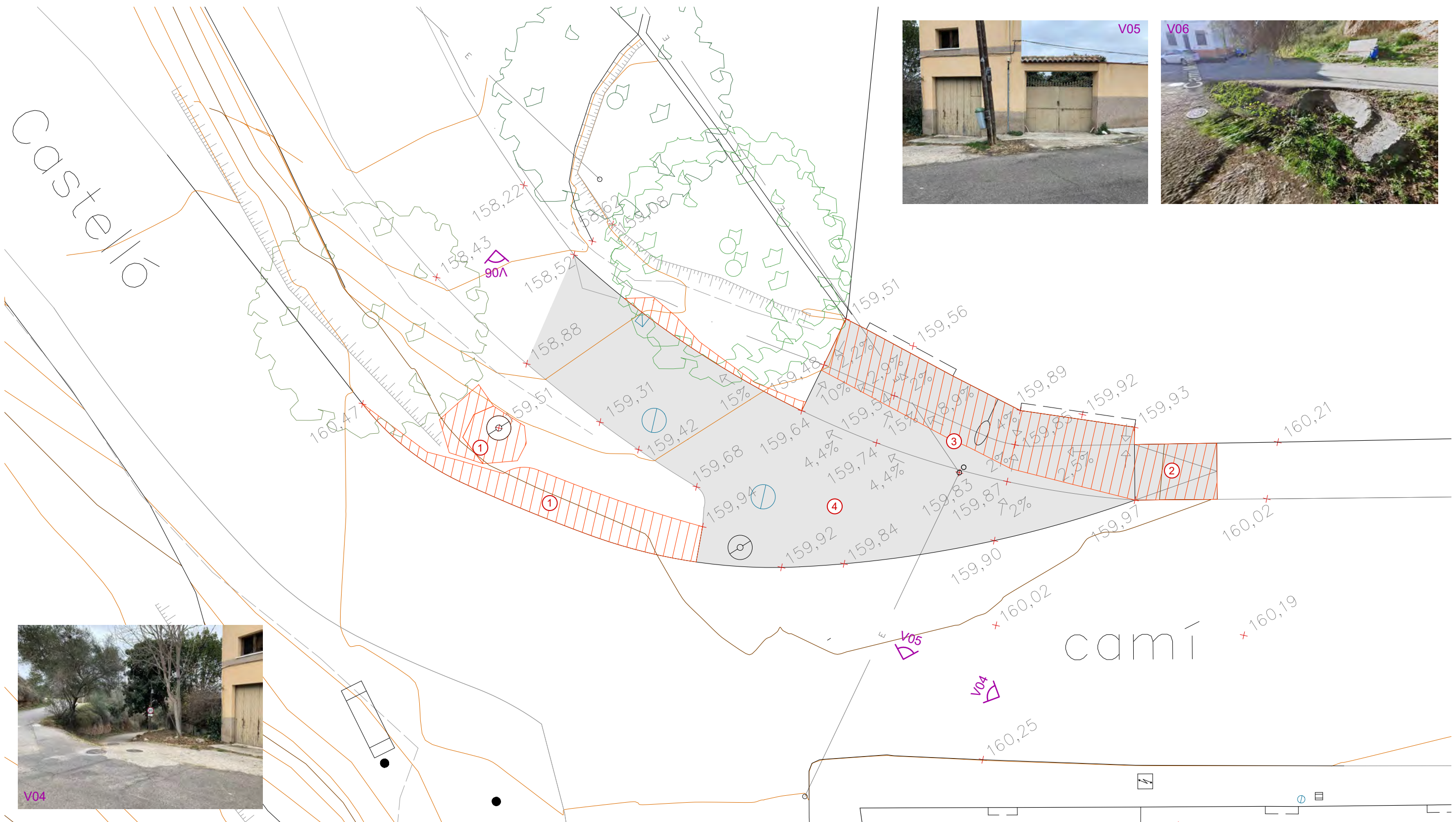


HU-PU.ctb
06A_PIAct.dwg



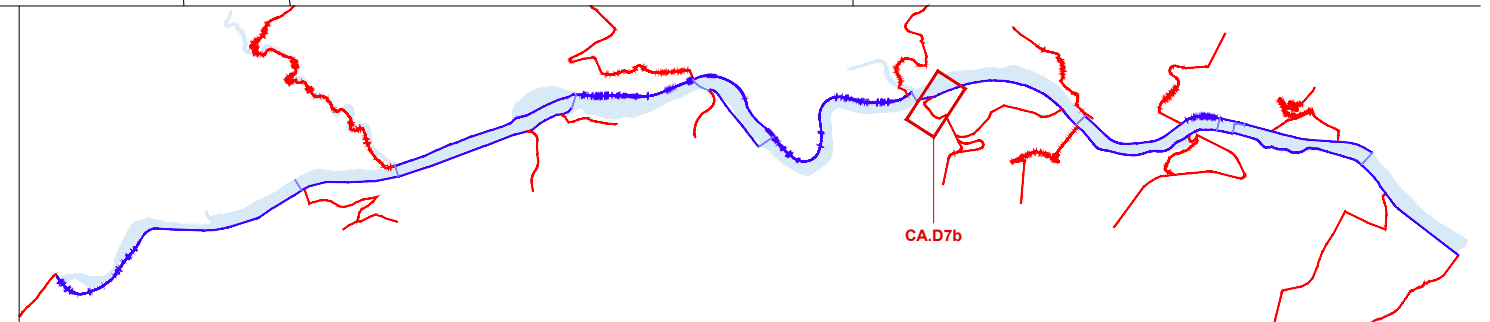
CA.D7b - Accés pel Camí del Molí d'en Torrella
Planta

06A15
Full 1 de 3



LLEGENDA

- ① Enderroc d'asfalt i formigó al voltant del registre per eixamplar talús
- ② Enderroc d'un troç de vorera per fer gual de formigó
- ③ Enderroc de vorades, guals i graons i refer pendent mínim de 2% davant portals i contrapendent per acoplar-se al camí
- ④ Refer per reperfilar últim tram de camí



PROJECTE EXECUTIU DE RESTAURACIÓ DE L'ECOSISTEMA, LA INFRAESTRUCTURA VERDA I L'ACCESSIBILITAT DEL CAMÍ I ITINERARIS DEL RIU RIPOLL. SABADELL

Desembre 2024



Planificació i Projectes de Ciutat.
Àrea de Presidència i Drets Socials

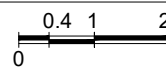
Autors del projecte:

Concepció de la Villa / Carlota Socías / María José Gaspar



Escala: 1 / 100

Originals en A3

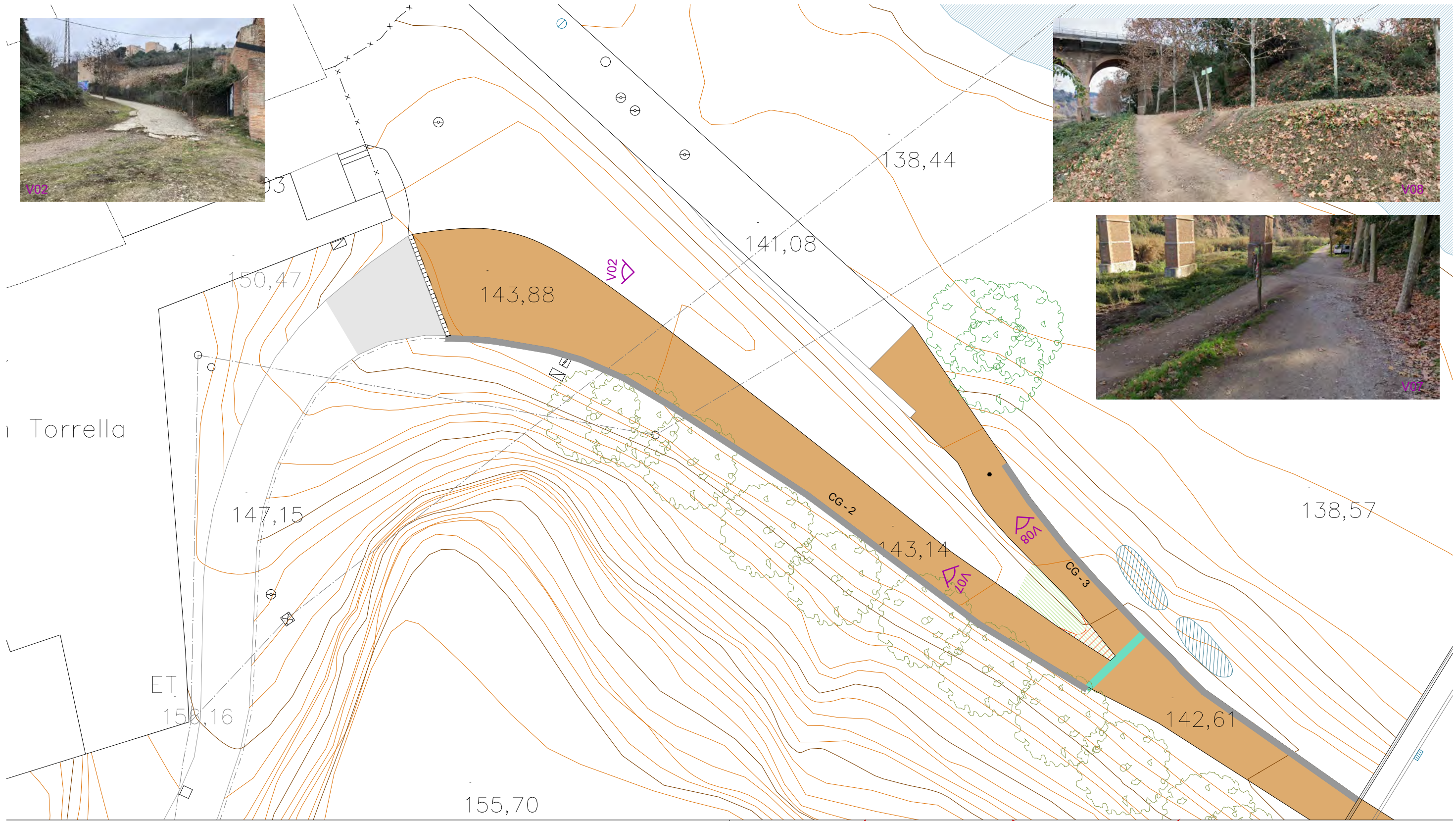


HU-PU.ctb
06A_PIA.ctb.dwg



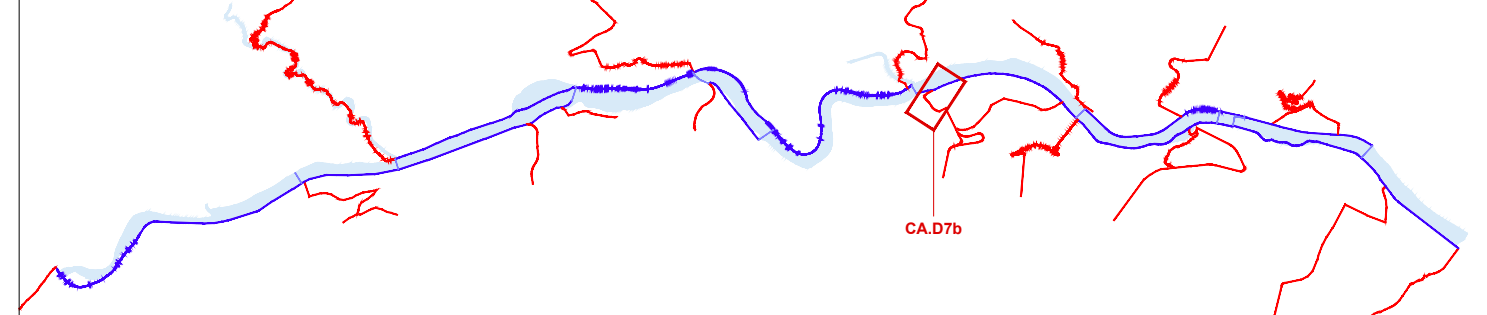
CA.D7b - Accés pel Camí del Molí d'en Torrella
Planta detall accés al camí

06A15
Full 2 de 3




LLEGENDA

- Millora de ferm de camí apte per a vehicles
- Refer base i paviment de formigó de l'últim tram malmès de camí.
- Cuneta drenant
- Interceptor drenant
- Col·locació de reixa interceptora al límit del camí de formigó connectada a cuneta drenant
- Allargar talús per reduir pendent de l'inici de la baixada al Riu
- EET - Estabilització amb enreixat viu a l'inici del talús
- NP - Nucli de plantació adaptada a l'ambient de la llera (àlbers, freixes, sanguinyol, saücs, gatell, lliris, carex i joncs), aprofitant l'aportació d'aigua d'escorrentiu i per consolidació de talús



PROJECTE EXECUTIU DE RESTAURACIÓ DE L'ECOSISTEMA, LA INFRAESTRUCTURA VERDA I L'ACCESSIBILITAT DEL CAMÍ I ITINERARIS DEL RIU RIPOLL. SABADELL

Desembre 2024

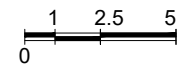


Planificació i Projectes de Ciutat.
Àrea de Presidència i Drets Socials

Autors del projecte:
Concepció de la Villa / Carlota Socías / Maria José Gaspar



Escala: 1 / 250
Originals en A3

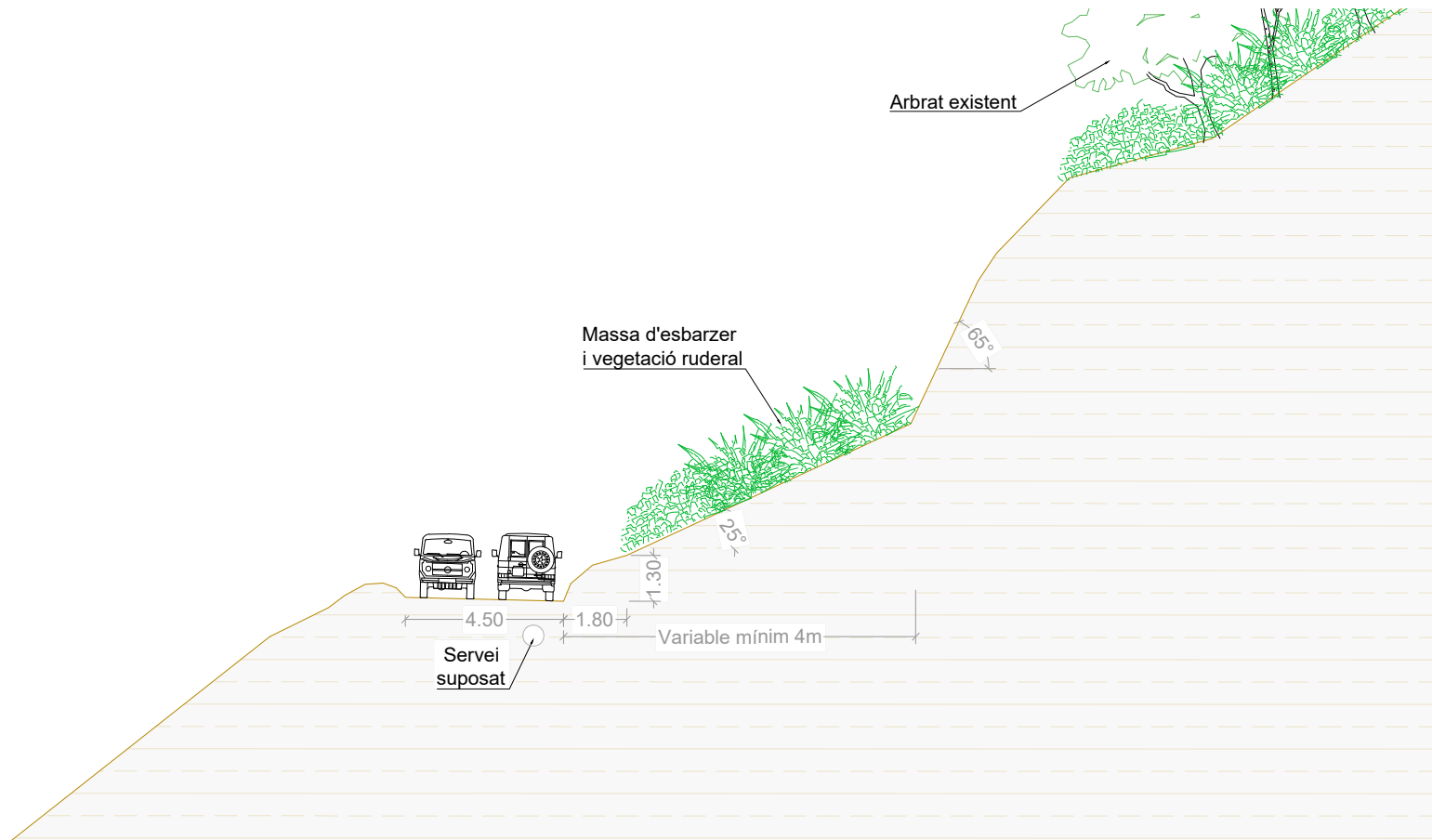


HU-PU.ctb
06A_PIA.ctb

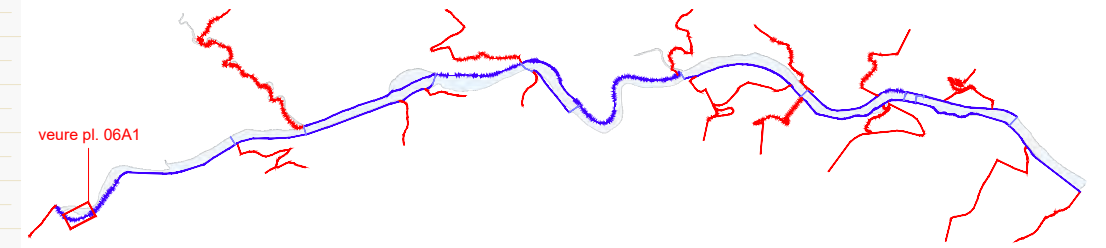


CA.D7b - Accés pel Camí del Molí d'en Torrella
Planta

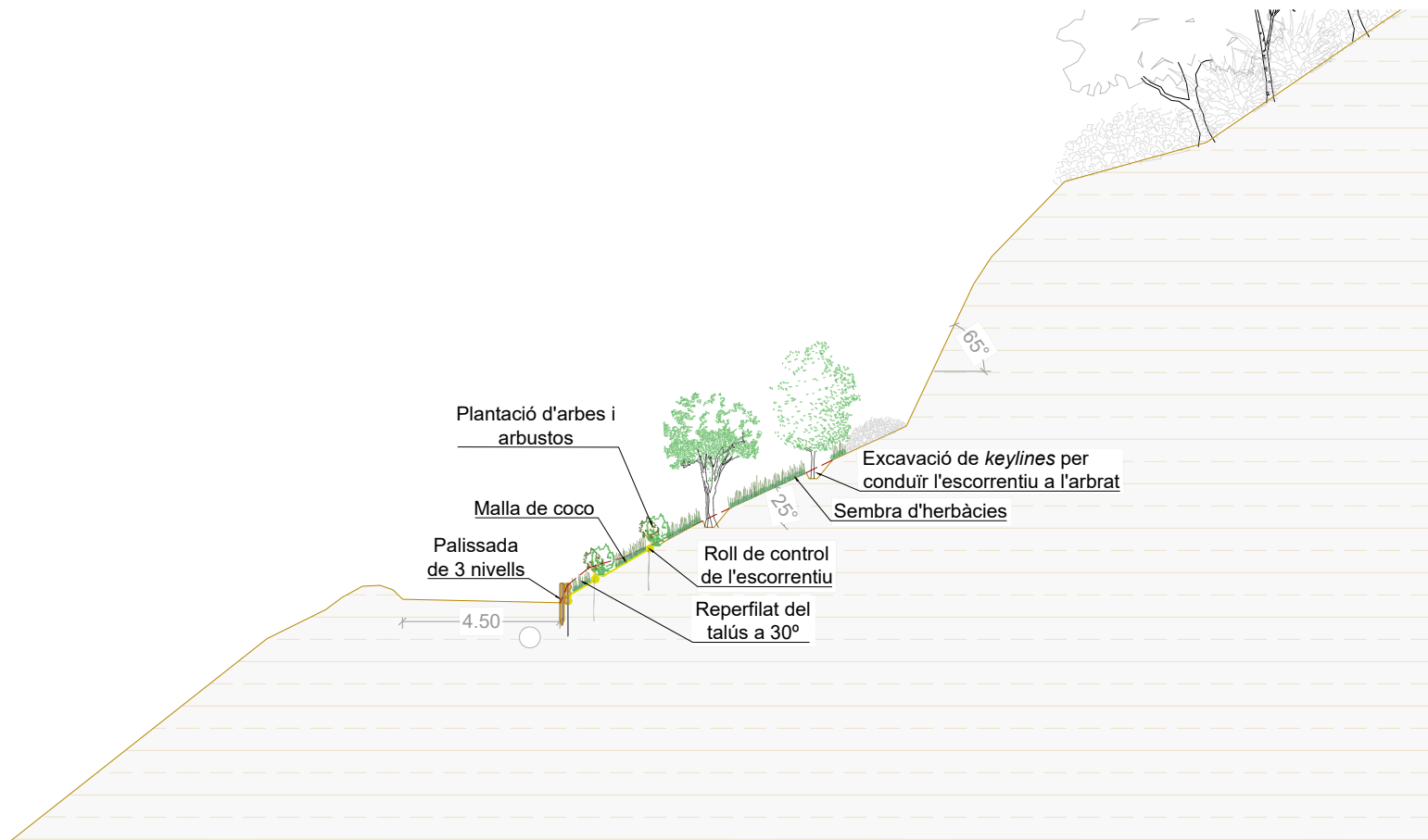
06A15
Full 3 de 3



Estat actual



Localització del tram



Proposta d'actuacions



Fotografia del tram d'actuació

PROJECTE EXECUTIU DE RESTAURACIÓ DE L'ECOSISTEMA, LA INFRAESTRUCTURA VERDA I L'ACCESSIBILITAT DEL CAMÍ I ITINERARIS DEL RIU RIPOLL. SABADELL

Desembre 2024

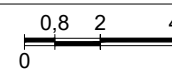


Planificació i Projectes de Ciutat.
Àrea de Presidència i Drets Socials

Autors del projecte:
Concepció de la Villa / Carlota Socías / Maria José Gaspar



Escala: 1 / 200
Originals en A3

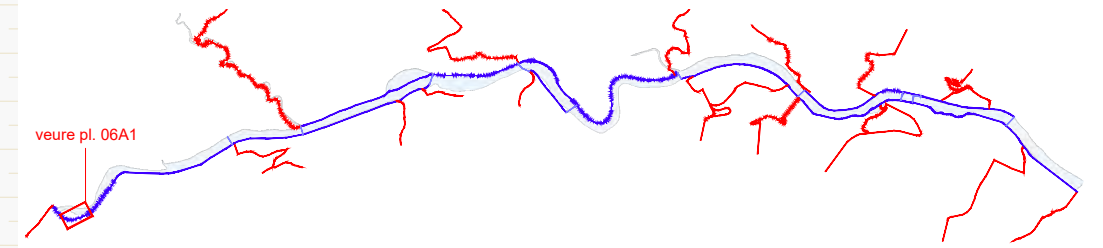
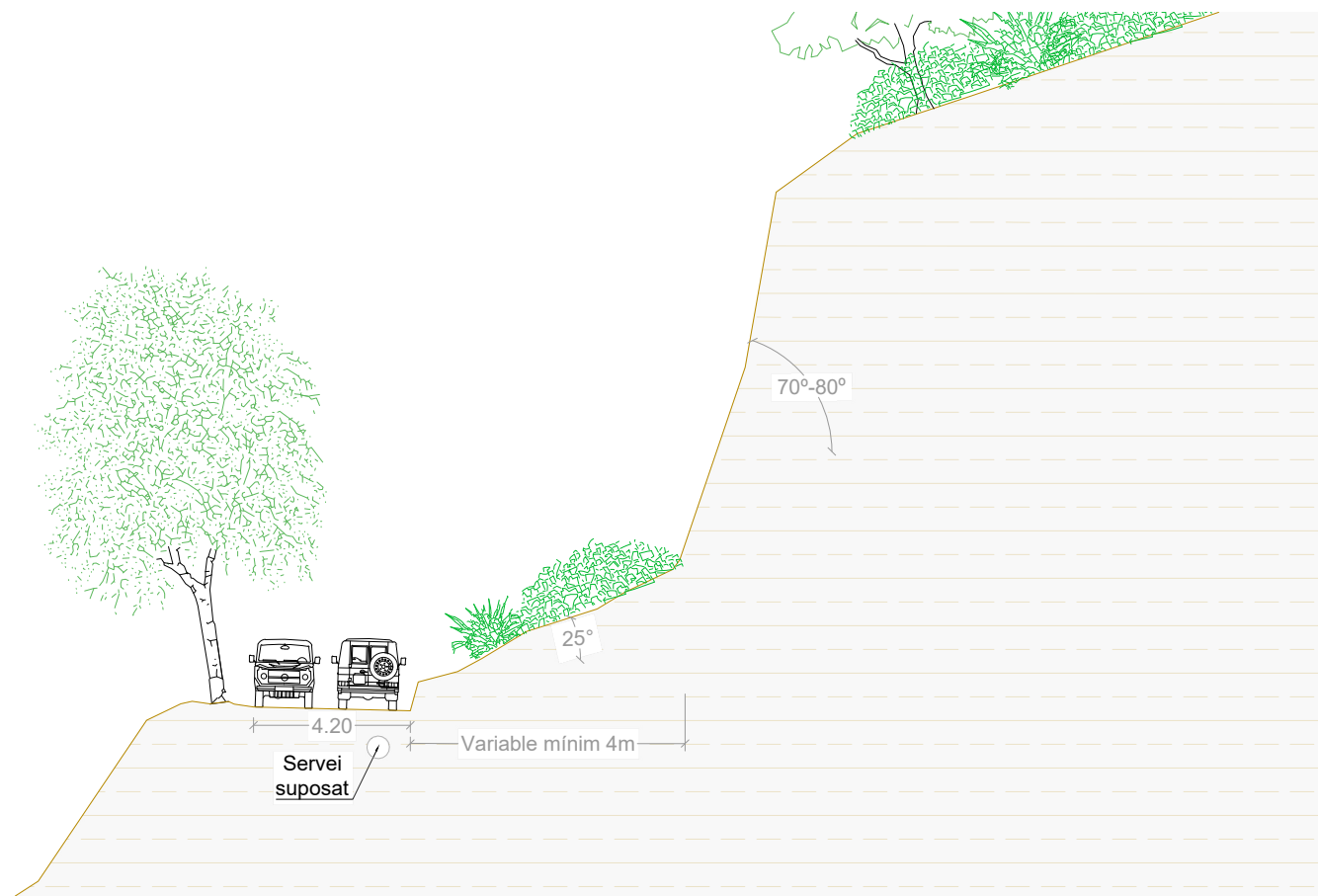


HU-PU.ctb
06B_SecTip.dwg



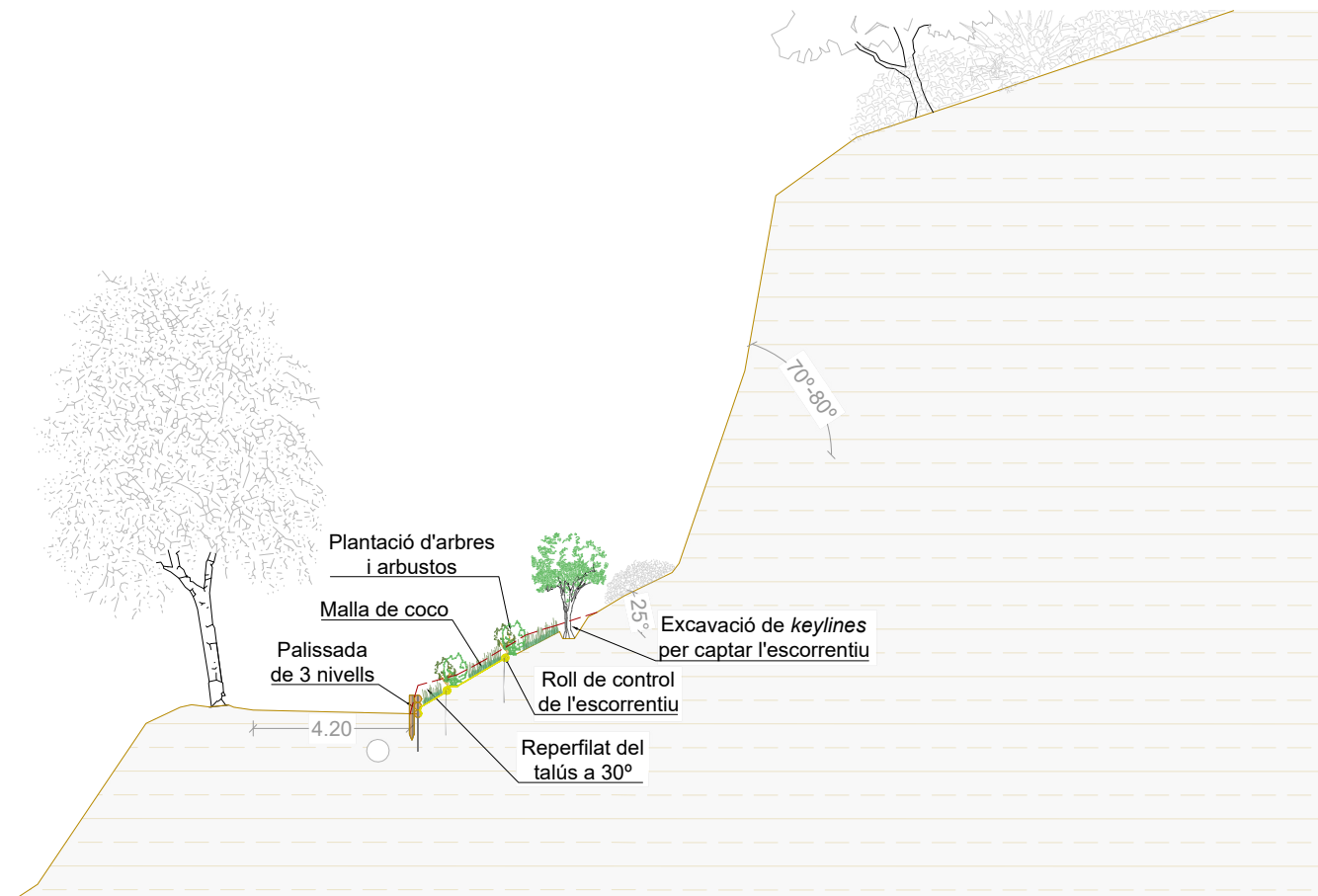
Seccions tipus
CR.D9 - Talús entorn torrent de Ribatallada - Secció1

06B1
Full 1 de 2



Estat actual

Localització del tram



Proposta d'actuacions

Fotografia del tram d'actuació

PROJECTE EXECUTIU DE RESTAURACIÓ DE L'ECOSISTEMA, LA INFRAESTRUCTURA VERDA I L'ACCESSIBILITAT DEL CAMÍ I ITINERARIS DEL RIU RIPOLL. SABADELL

Desembre 2024

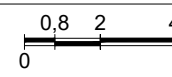


Planificació i Projectes de Ciutat.
Àrea de Presidència i Drets Socials

Autors del projecte:
Concepció de la Villa / Carlota Socías / Maria José Gaspar



Escala: 1 / 200
Originals en A3

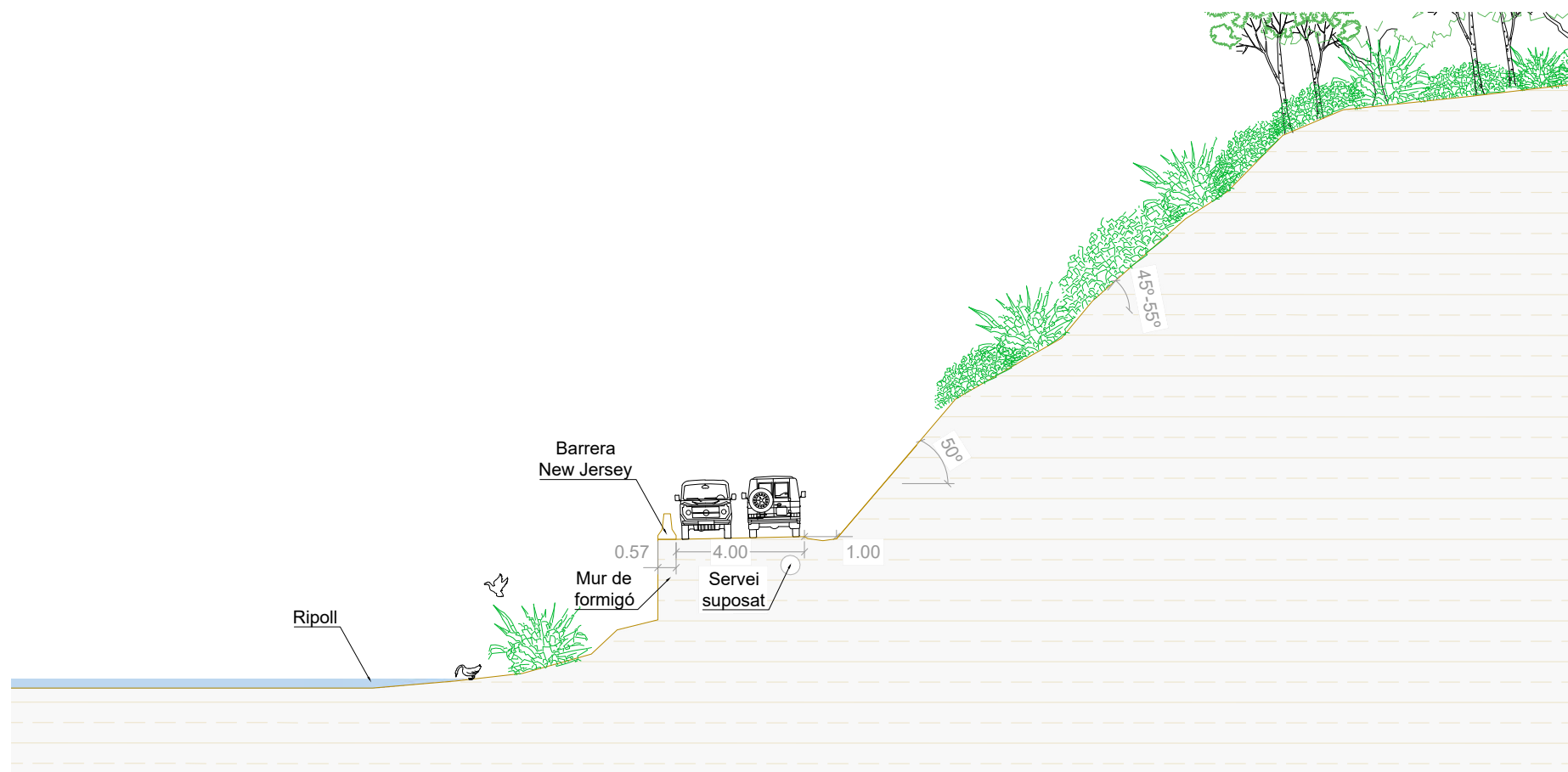


HU-PU.ctb
06B_SecTip.dwg

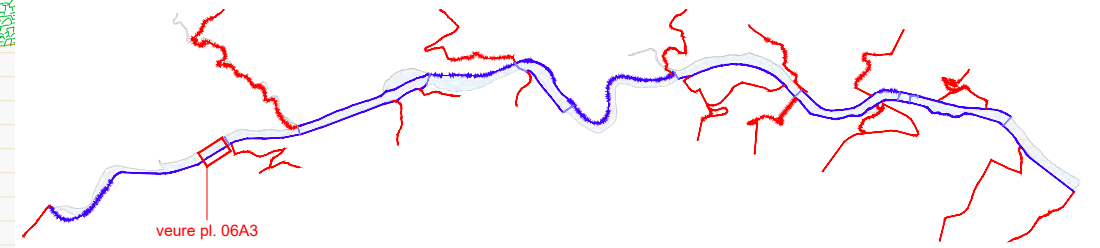


Seccions tipus
CR.D9 - Talús entorn torrent de Ribatallada - Secció 2

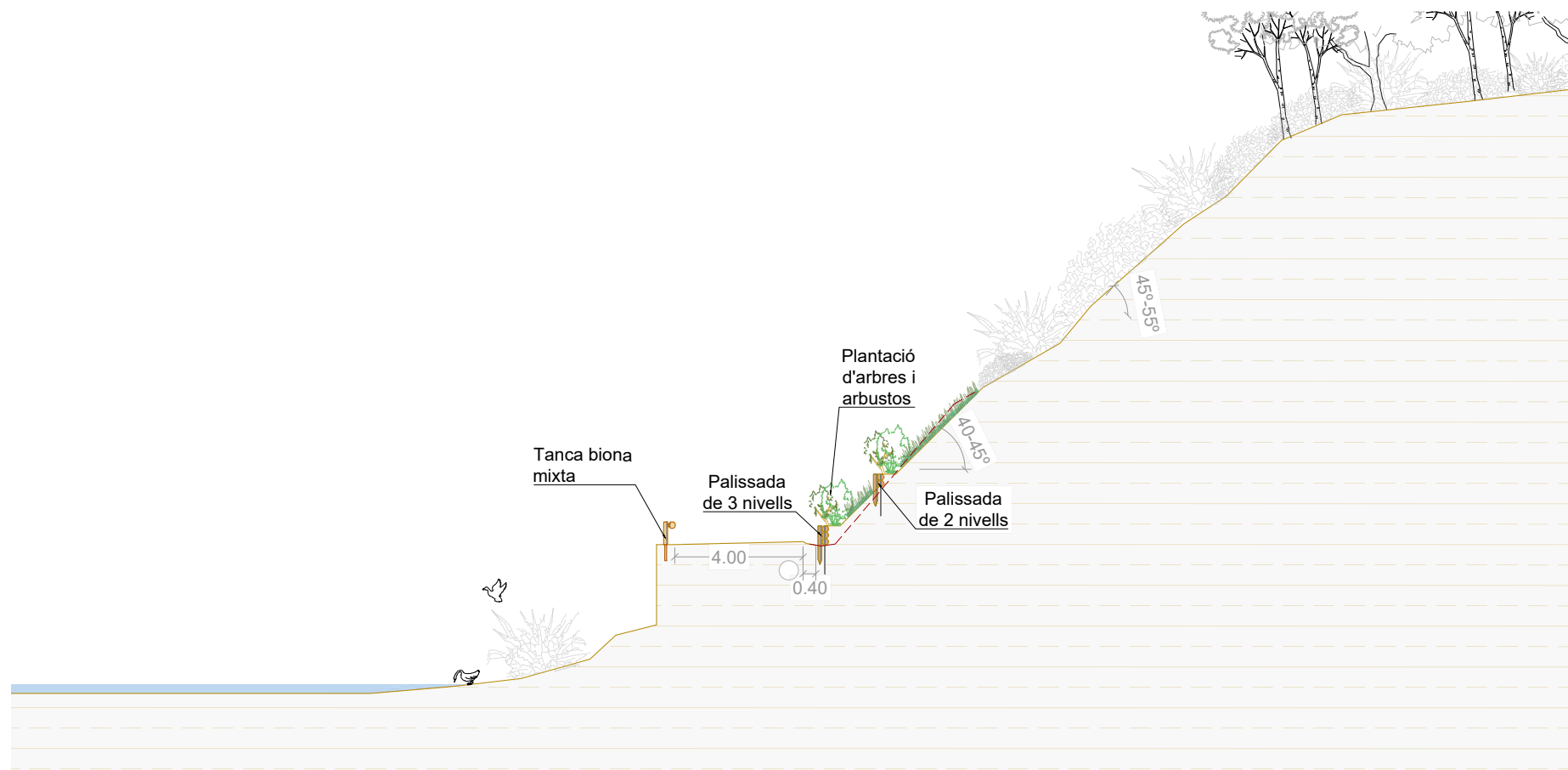
06B1
Full 2 de 2



Estat actual



Localització del tram



Proposta d'actuacions



Fotografia del tram d'actuació

PROJECTE EXECUTIU DE RESTAURACIÓ DE L'ECOSISTEMA, LA INFRAESTRUCTURA VERDA I L'ACCESSIBILITAT DEL CAMÍ I ITINERARIS DEL RIU RIPOLL. SABADELL

Desembre 2024

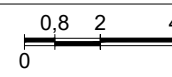


Planificació i Projectes de Ciutat.
Àrea de Presidència i Drets Socials

Autors del projecte:
Concepció de la Villa / Carlota Socías / Maria José Gaspar



Escala: 1 / 200
Originals en A3

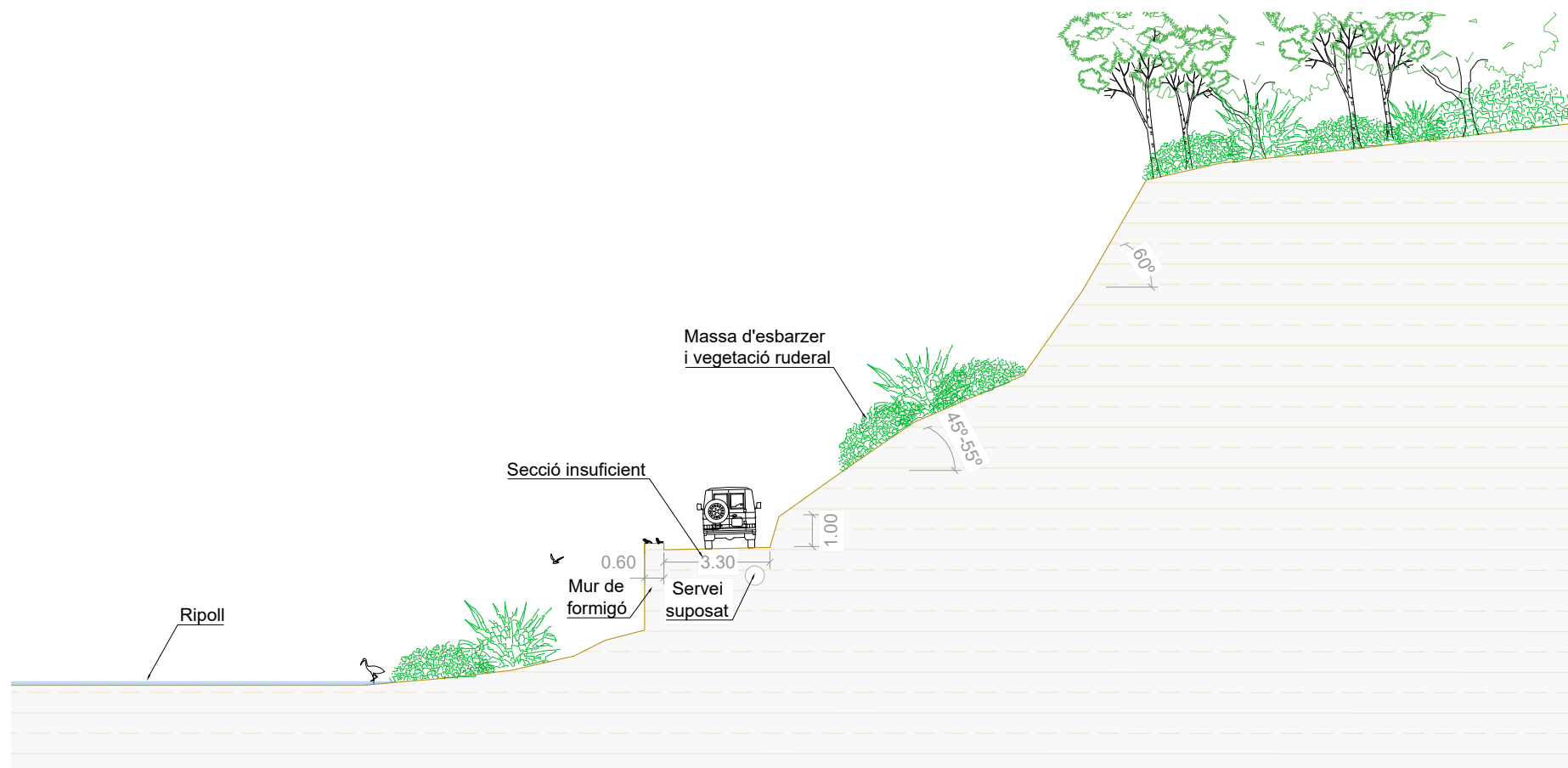


HU-PU.ctb
06B_SecTip.dwg

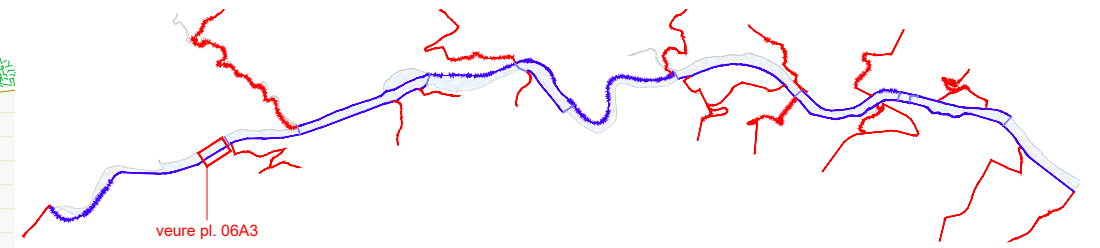


Seccions tipus
CR.D9 - Talús entorn Molí d'en Mornau - Secció 1

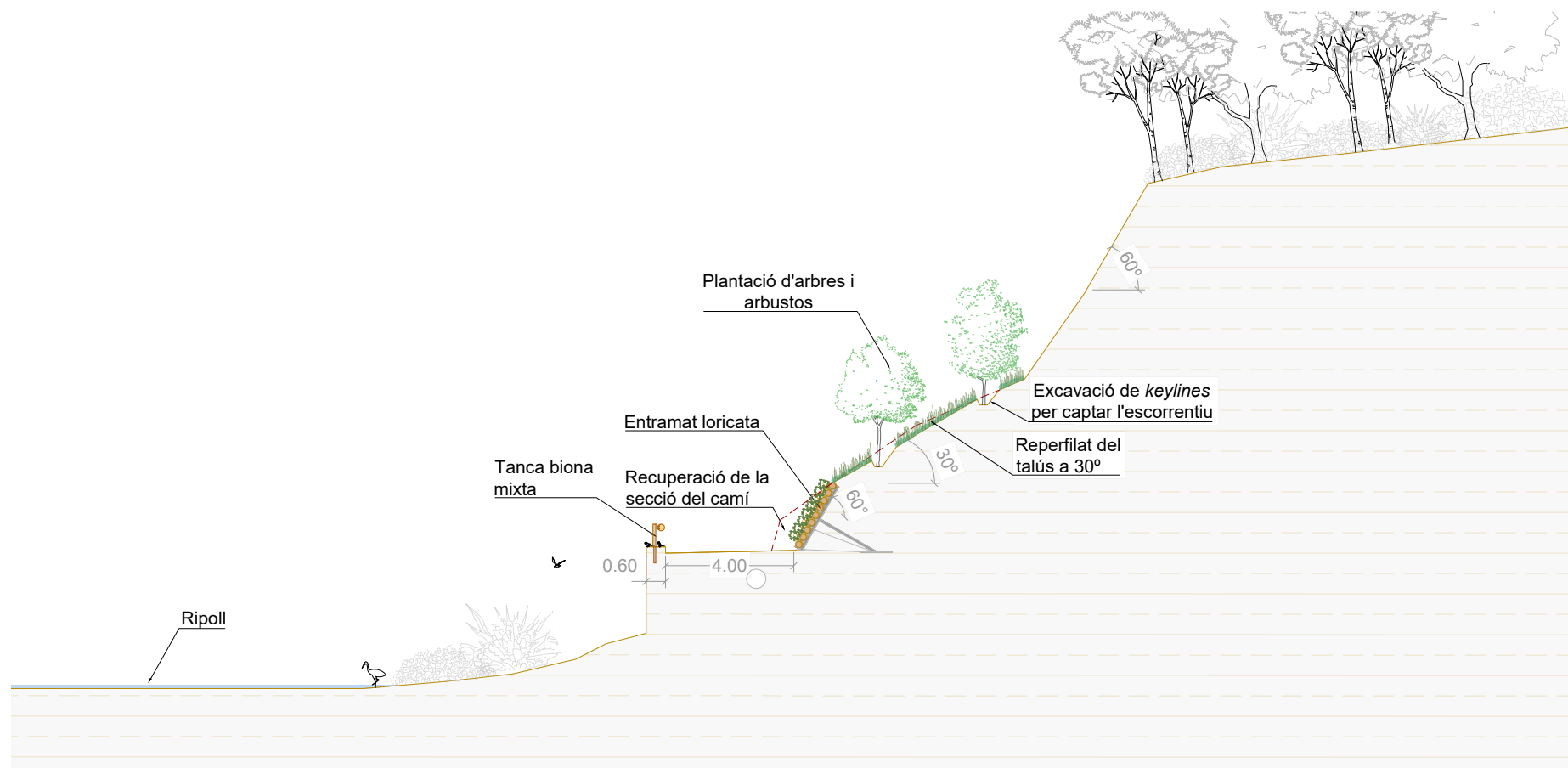
06B2
Full 1 de 3



Estat actual



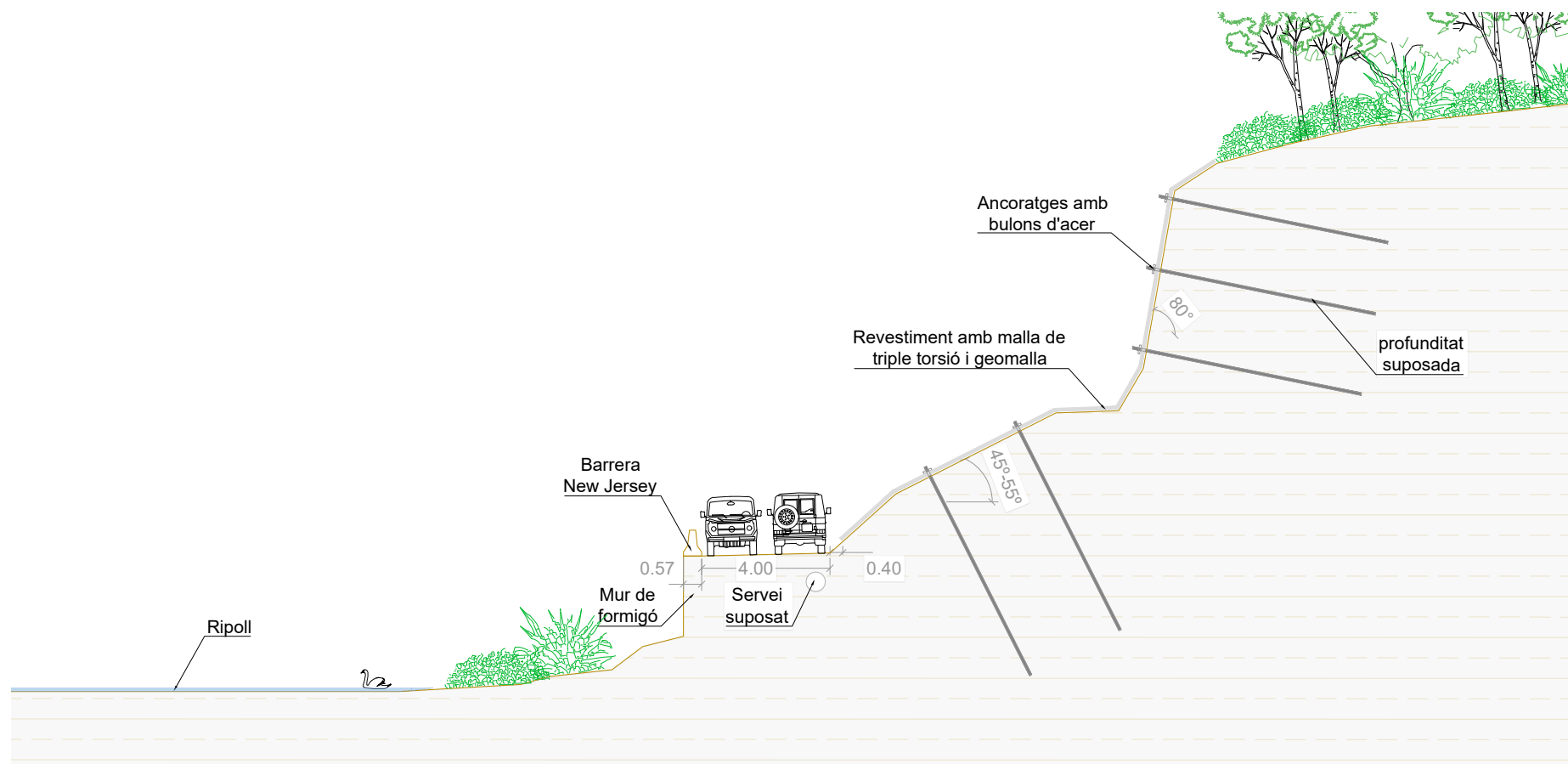
Localització del tram



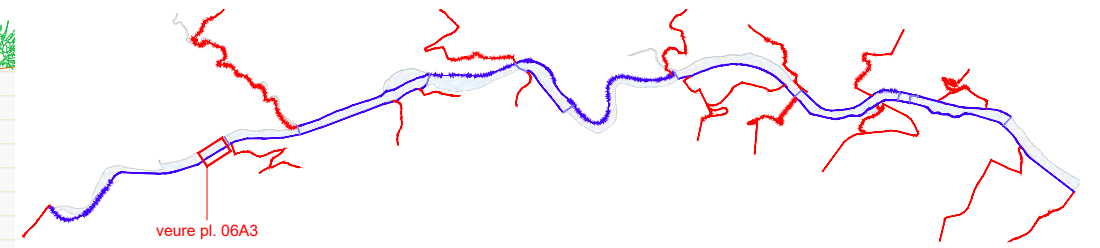
Proposta d'actuacions



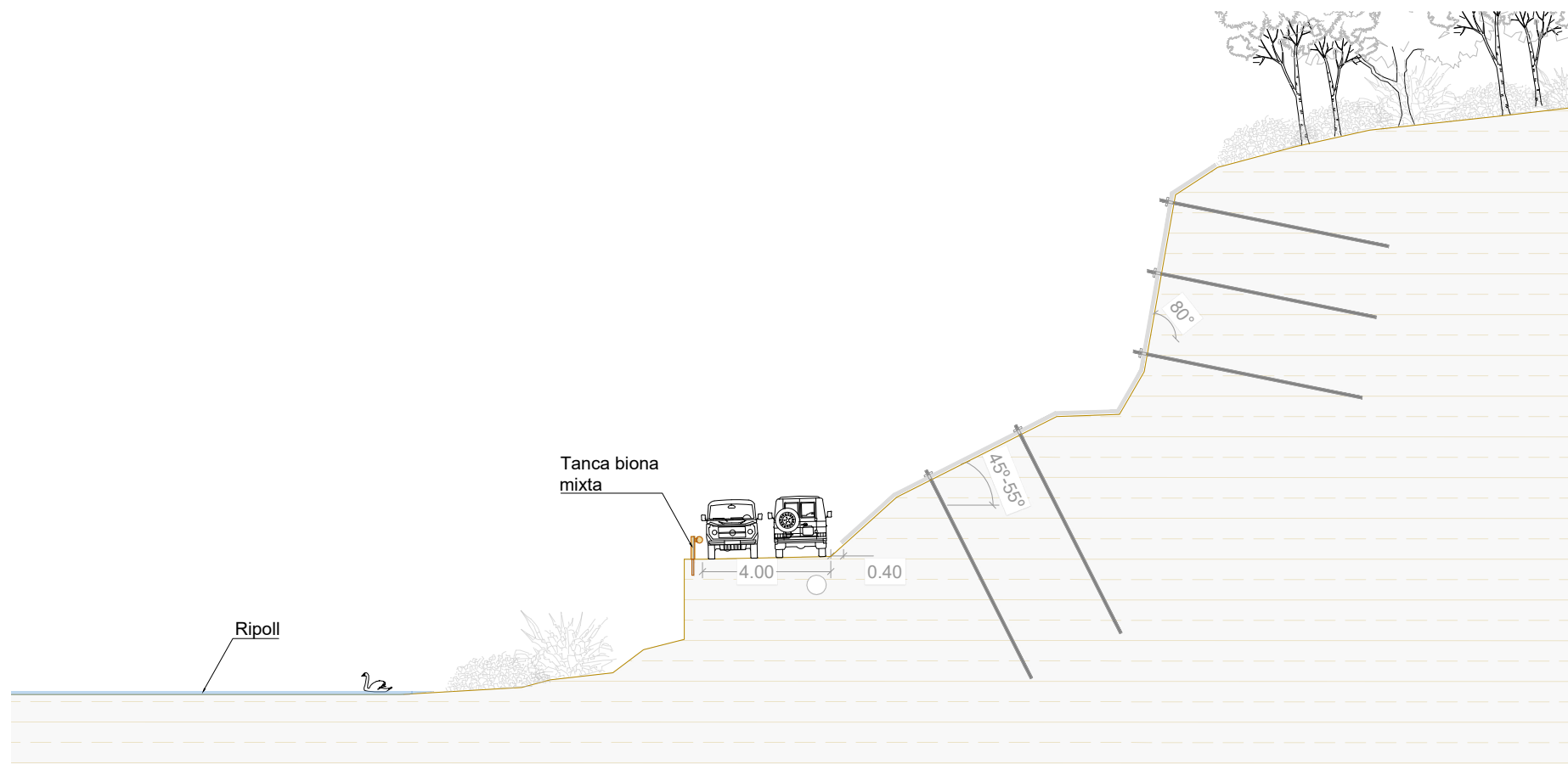
Fotografia del tram d'actuació



Estat actual



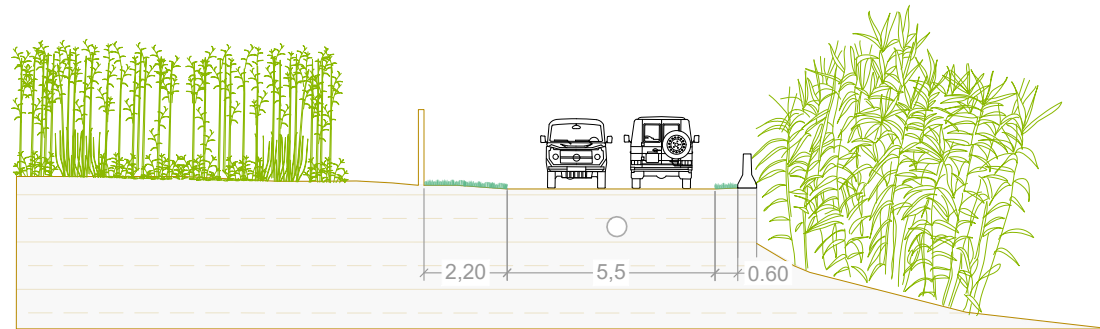
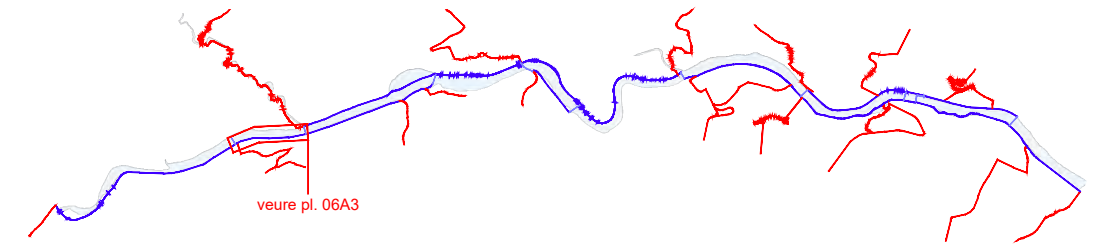
Localització del tram



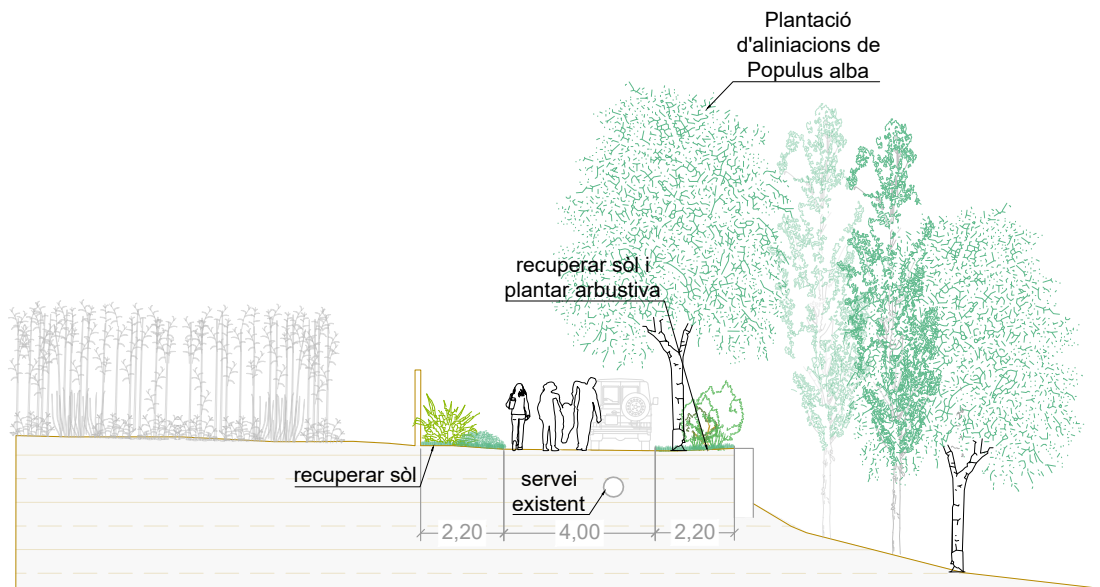
Proposta d'actuacions



Fotografia del tram d'actuació

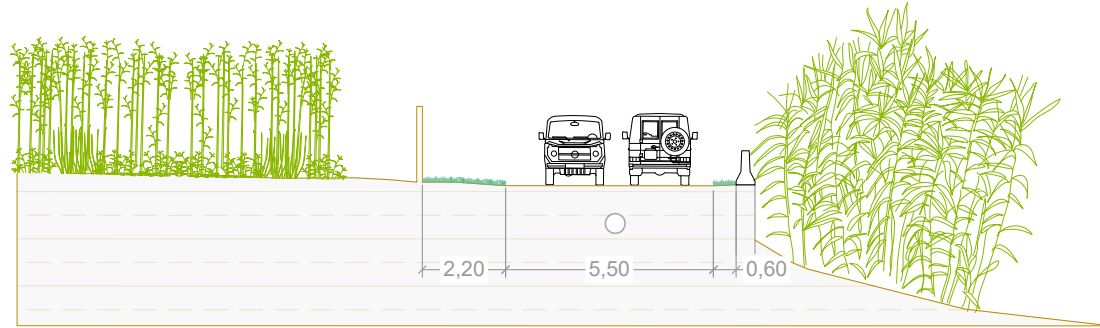
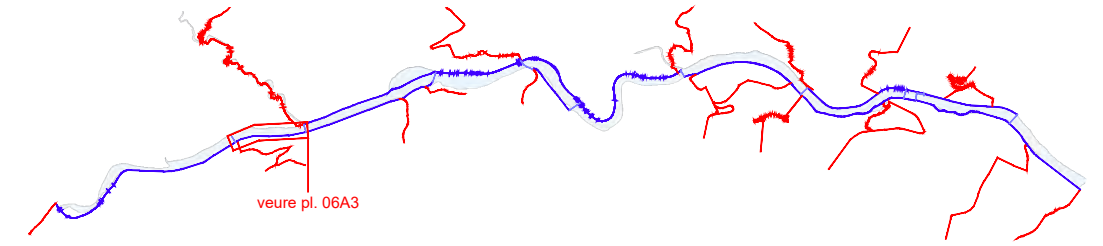


Estat actual

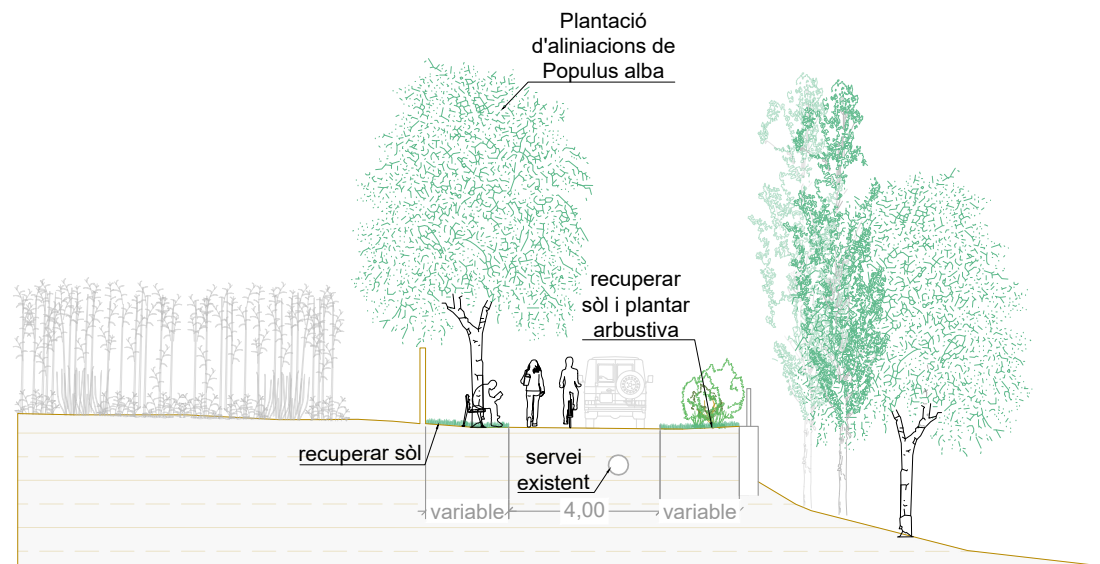


Proposta d'actuacions

Fotografies del tram d'actuació


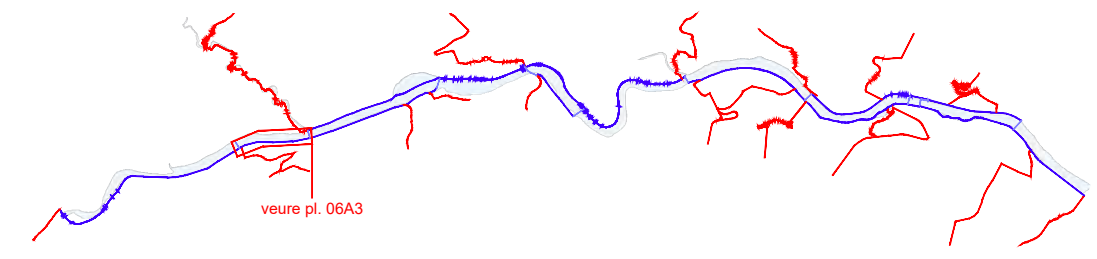


Estat actual

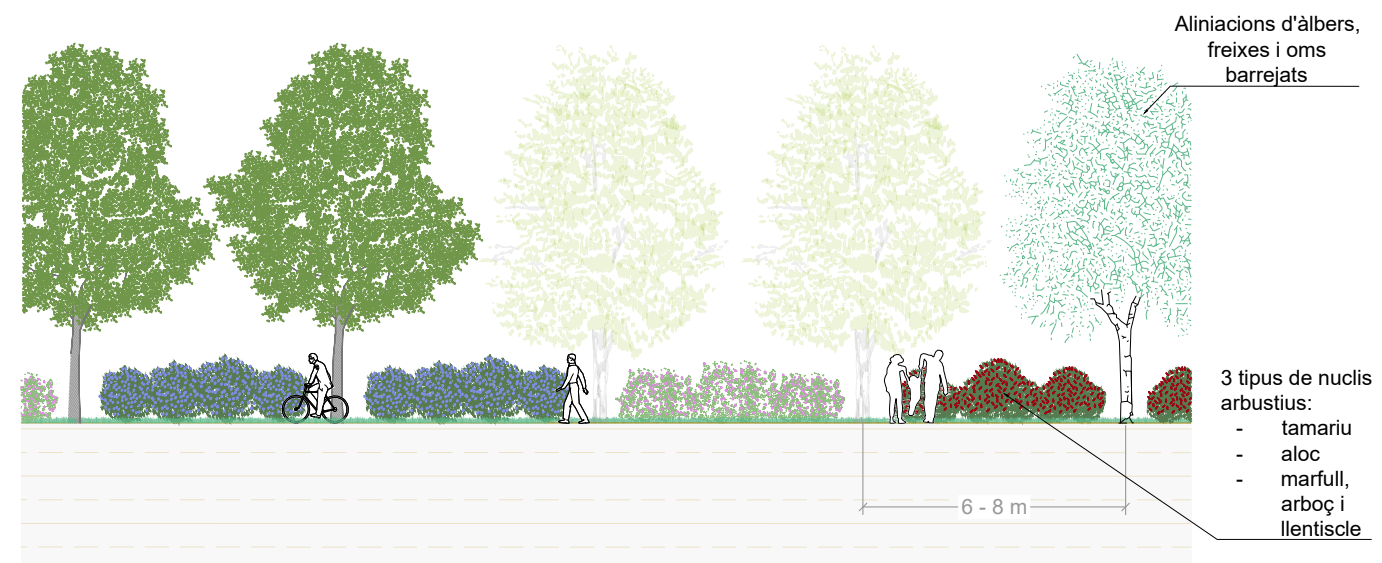


Proposta d'actuacions

Fotografies del tram d'actuació



Estat actual



Proposta d'actuacions



Fotografies del tram d'actuació

PROJECTE EXECUTIU DE RESTAURACIÓ DE L'ECOSISTEMA, LA INFRAESTRUCTURA VERDA I L'ACCESSIBILITAT DEL CAMÍ I ITINERARIS DEL RIU RIPOLL. SABADELL

Desembre 2024

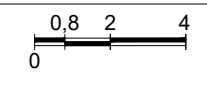


Planificació i Projectes de Ciutat.
Àrea de Presidència i Drets Socials

Autors del projecte:
Concepció de la Villa / Carlota Socías / María José Gaspar



Escala: 1 / 200
Originals en A3




HU-PU.ctb
06B_SecTip.dwg

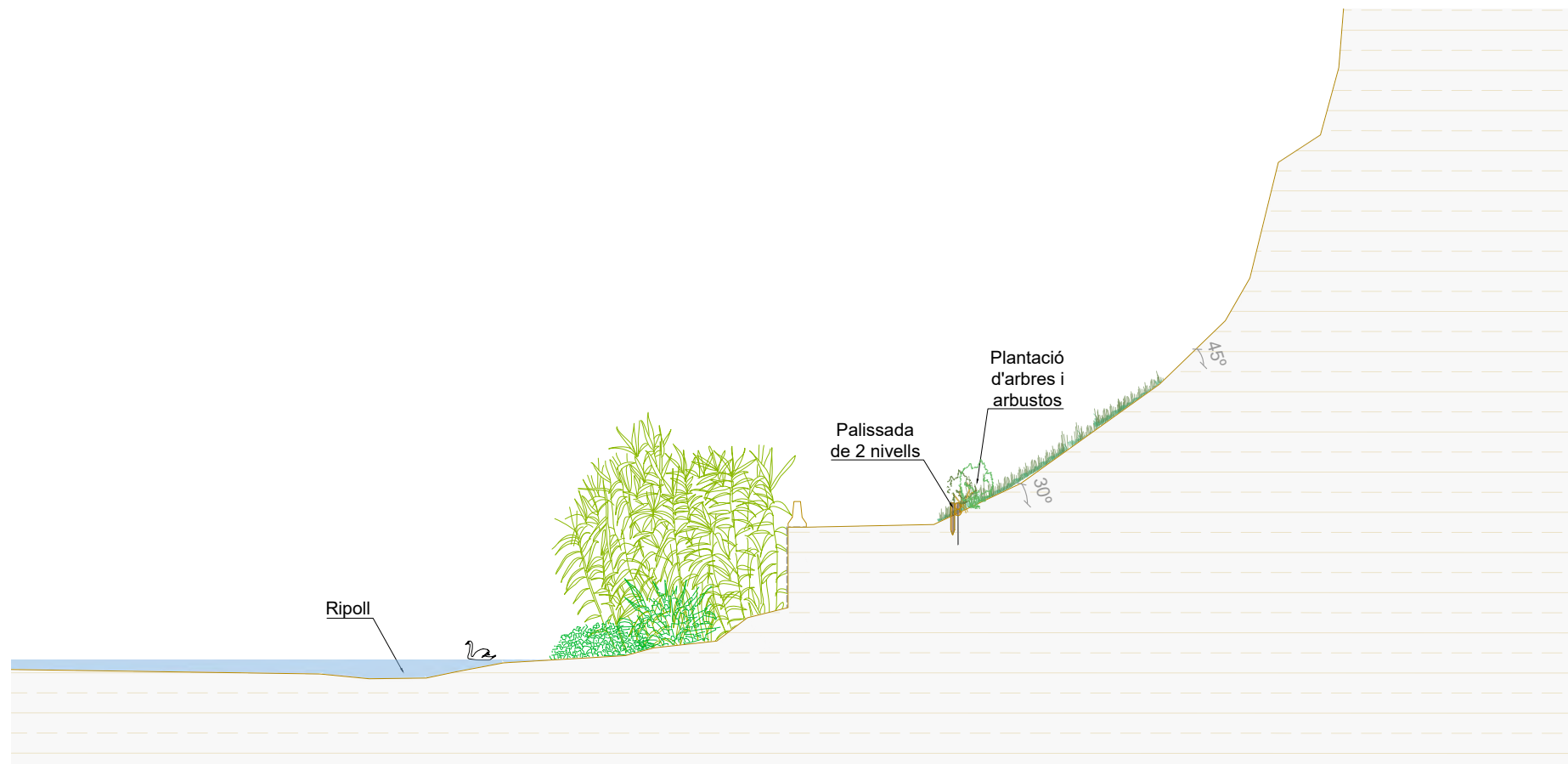


Alçat
CR.D8 - Pont de Castellar al gual de Can Bages

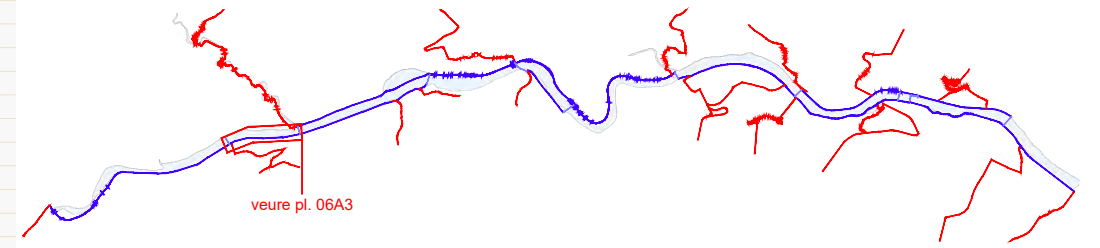
06B3
Full 3 de 4



Estat actual



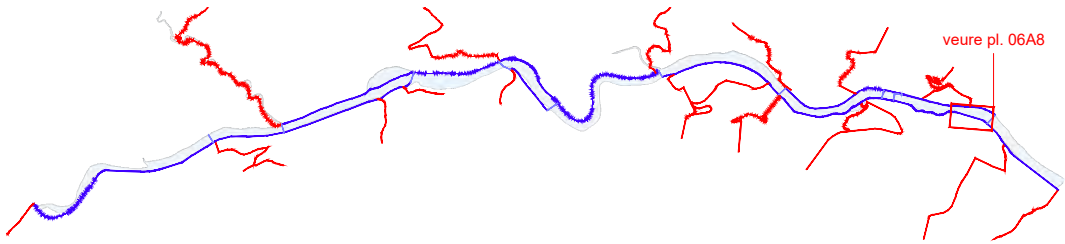
Proposta d'actuacions




Fotografia del tram d'actuació vist aigües avall



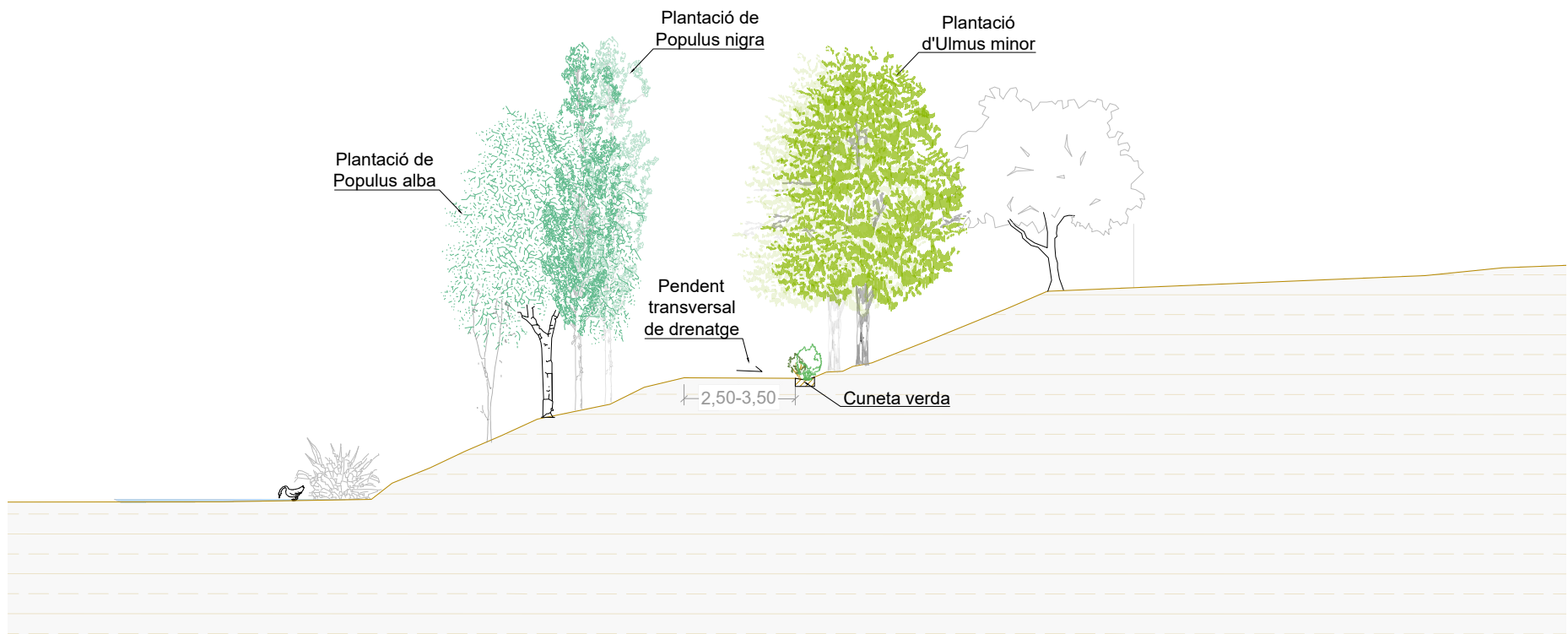
Fotografia del tram d'actuació vist aigües amunt



veure pl. 06A8



Estat actual




Proposta d'actuacions



Fotografies del tram d'actuació

PROJECTE EXECUTIU DE RESTAURACIÓ DE L'ECOSISTEMA, LA INFRAESTRUCTURA VERDA I L'ACCESSIBILITAT DEL CAMÍ I ITINERARIS DEL RIU RIPOLL. SABADELL

Desembre 2024

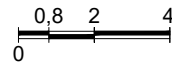


Planificació i Projectes de Ciutat.
Àrea de Presidència i Drets Socials

Autors del projecte:
Concepció de la Villa / Carlota Socías / Maria José Gaspar



Escala: 1 / 200
Originals en A3


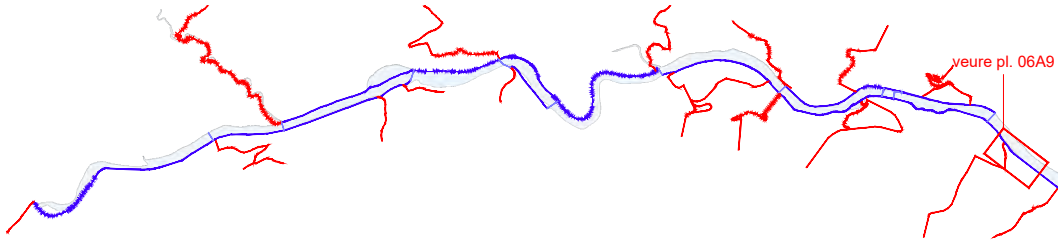


HU-PU.ctb
06B_SecTip.dwg

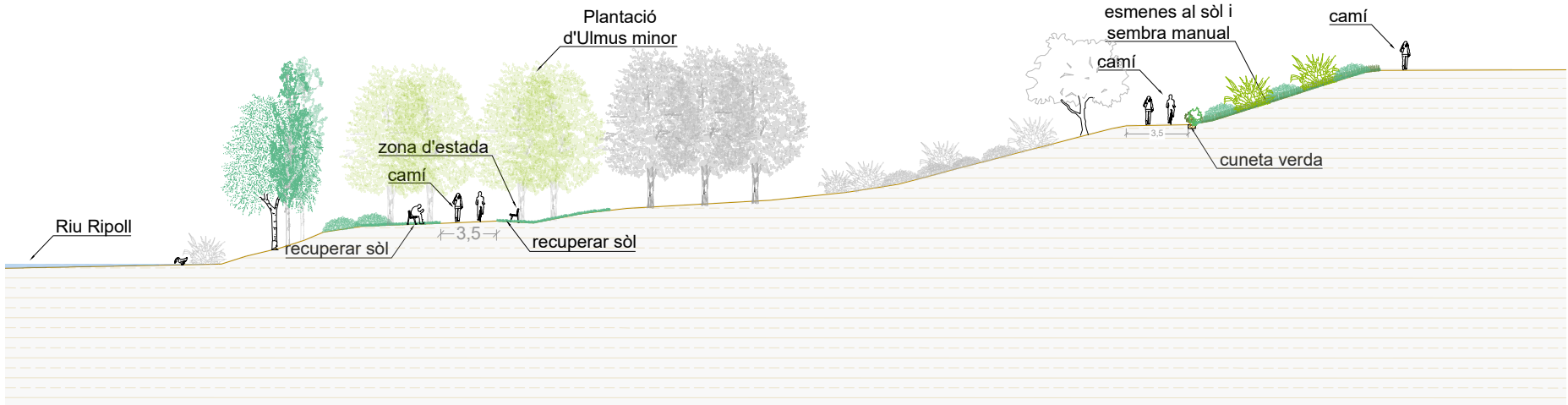


Seccions tipus
CR.D2 - Camí Horta Can Quadres a passarel·la St. Oleguer

06B4
Full 1 de 1



Estat actual




Proposta d'actuacions



Fotografies del tram d'actuació

PROJECTE EXECUTIU DE RESTAURACIÓ DE L'ECOSISTEMA, LA INFRAESTRUCTURA VERDA I L'ACCESSIBILITAT DEL CAMÍ I ITINERARIS DEL RIU RIPOLL. SABADELL

Desembre 2024

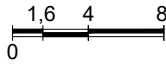


Planificació i Projectes de Ciutat.
Àrea de Presidència i Drets Socials

Autors del projecte:
Concepció de la Villa / Carlota Socías / Maria José Gaspar



Escala: 1 / 400
Originals en A3



HU-PU.ctb
06B_SecTip.dwg

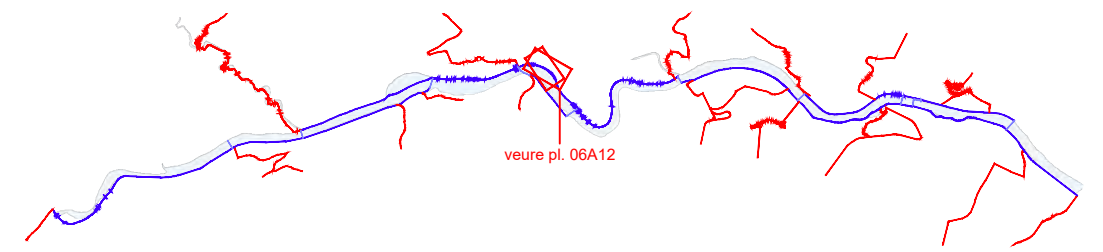


Seccions tipus
CR.D1 / CA.D2 - Camí passarel·la St. Oleguer a EBAR

06B5
Full 1 de 1



Estat actual



Localització del tram




Proposta d'actuacions



Fotografies del tram d'actuació

PROJECTE EXECUTIU DE RESTAURACIÓ DE L'ECOSISTEMA, LA INFRAESTRUCTURA VERDA I L'ACCESSIBILITAT DEL CAMÍ I ITINERARIS DEL RIU RIPOLL. SABADELL

Desembre 2024

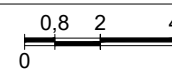


Planificació i Projectes de Ciutat.
Àrea de Presidència i Drets Socials

Autors del projecte:
Concepció de la Villa / Carlota Socías / Maria José Gaspar



Escala: 1 / 200
Originals en A3

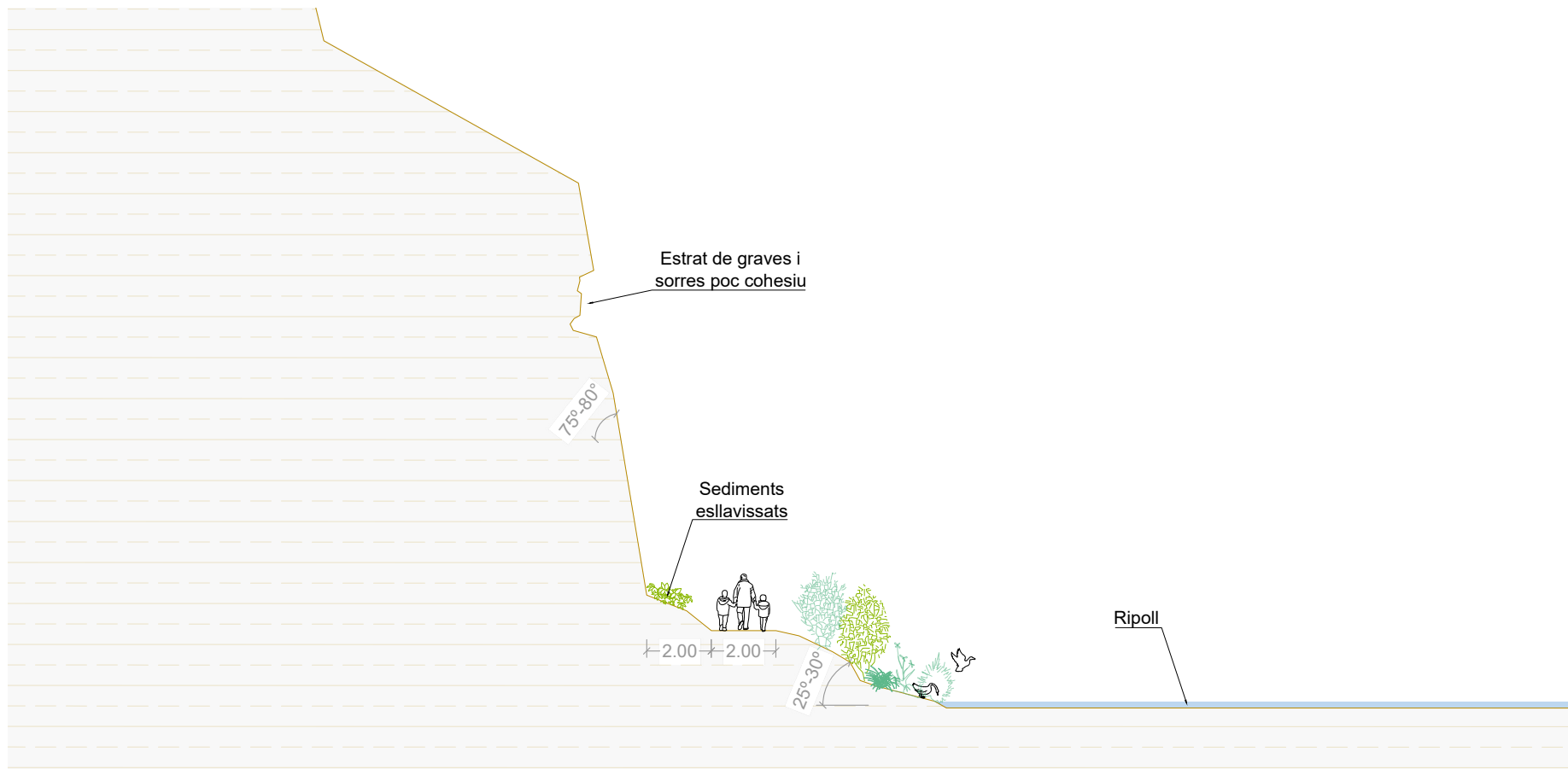


HU-PU.ctb
06B_SecTip.dwg

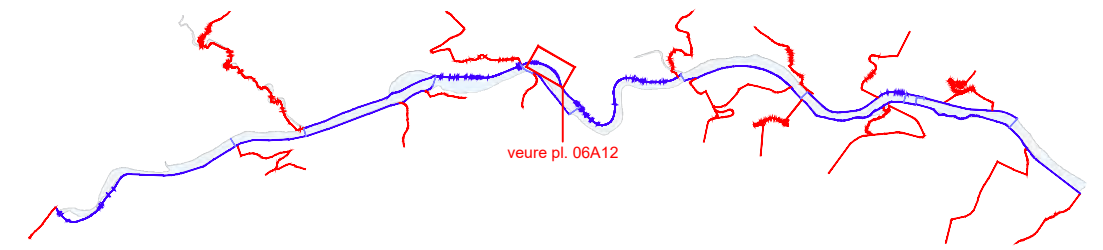


Seccions tipus
CR.E5 - Corriol Molí de l'Amat a Camí Pla d'Arraona - Secció1

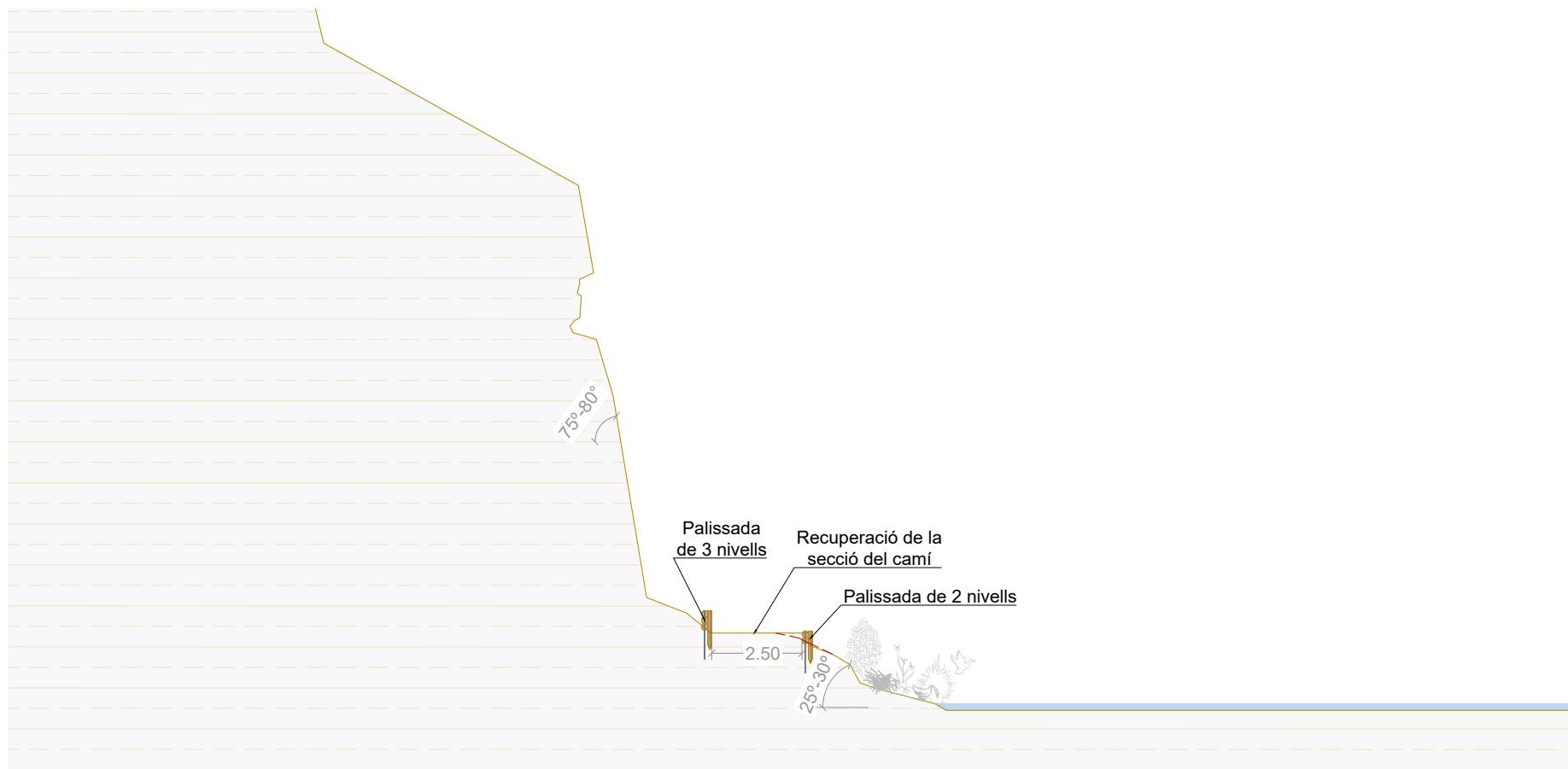
06B6
Full 1 de 2




Estat actual



Localització del tram




Proposta d'actuacions



Fotografies del tram d'actuació

PROJECTE EXECUTIU DE RESTAURACIÓ DE L'ECOSISTEMA, LA INFRAESTRUCTURA VERDA I L'ACCESSIBILITAT DEL CAMÍ I ITINERARIS DEL RIU RIPOLL. SABADELL

Desembre 2024

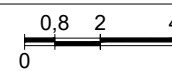


Planificació i Projectes de Ciutat.
Àrea de Presidència i Drets Socials

Autors del projecte:
Concepció de la Villa / Carlota Socías / Maria José Gaspar



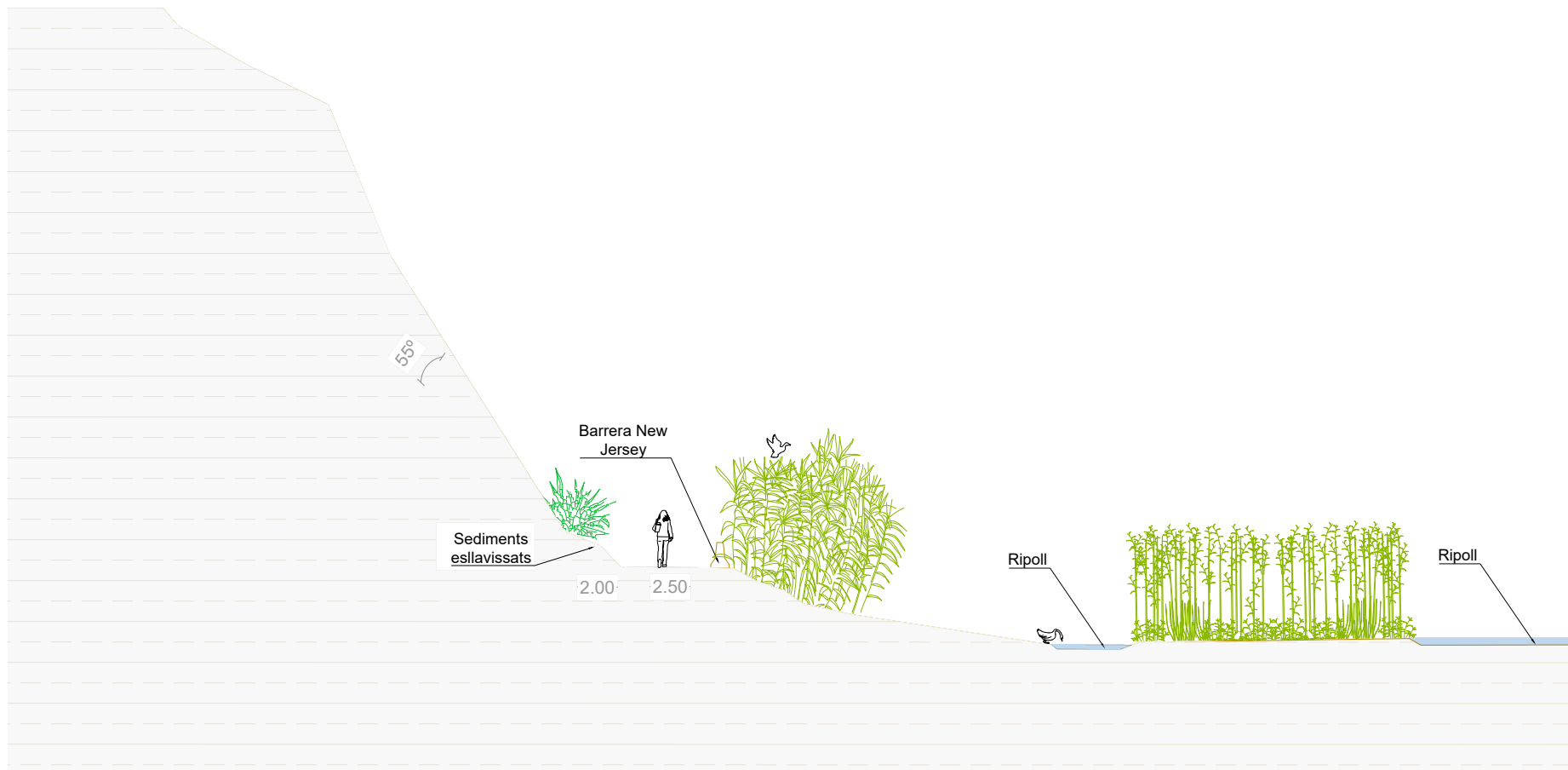
Escala: 1 / 200
Originals en A3



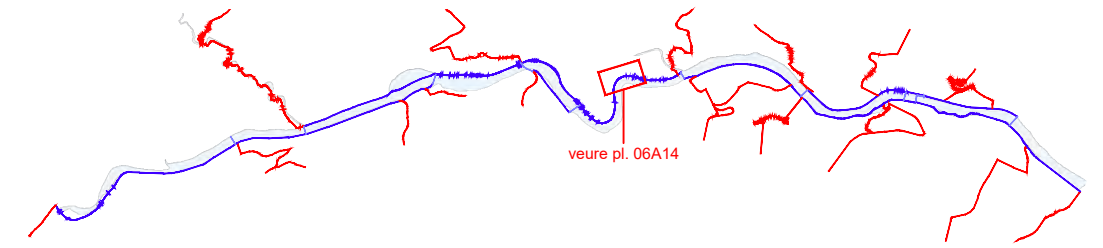
HU-PU.ctb
06B_SecTip.dwg

Seccions tipus
○ CR.E5 - Corriol Molí de l'Amat a Camí Pla d'Arraona - Secció 2

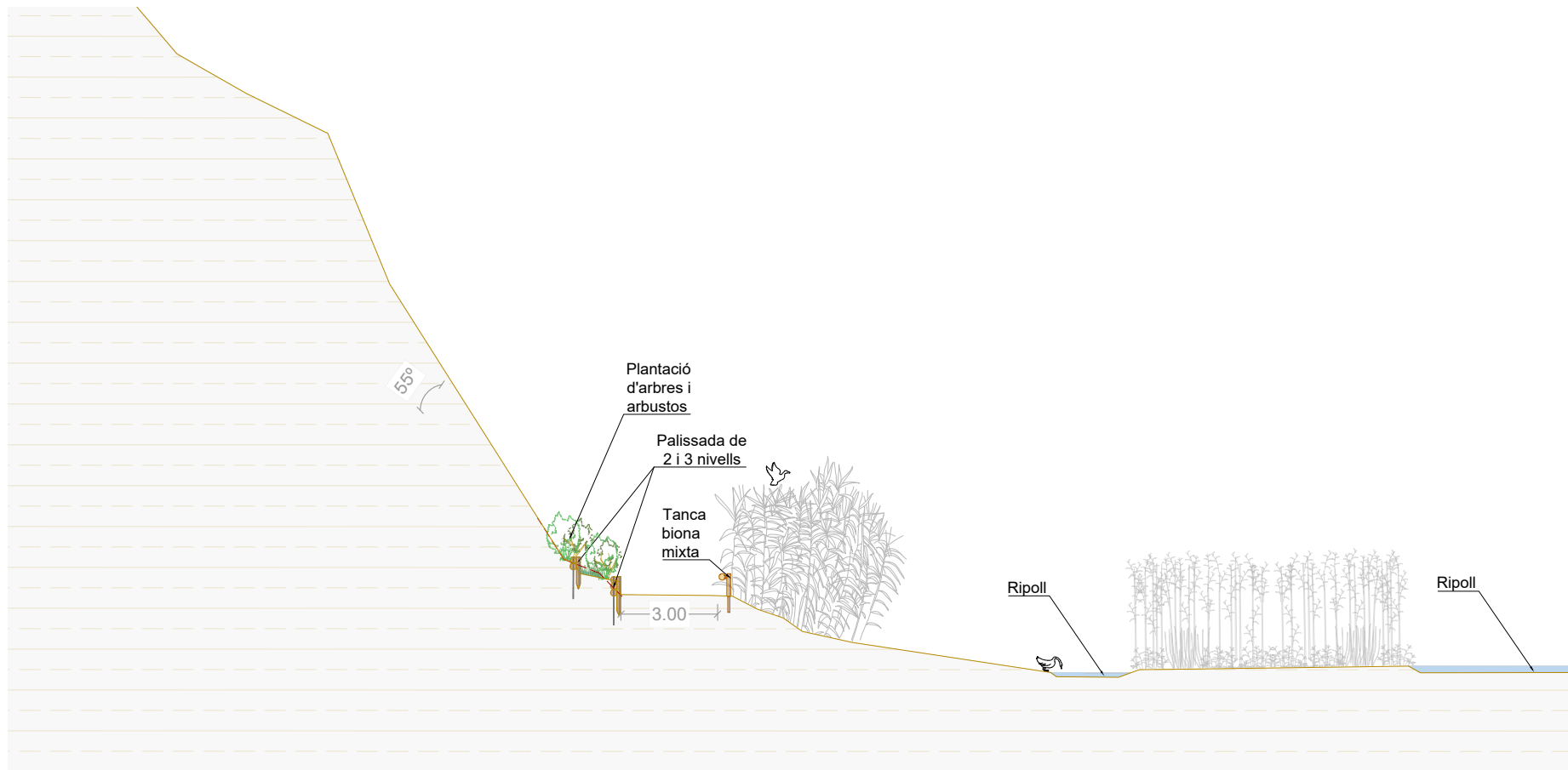
06B6
Full 2 de 2




Estat actual



Localització del tram



Proposta d'actuacions



Fotografies del tram d'actuació