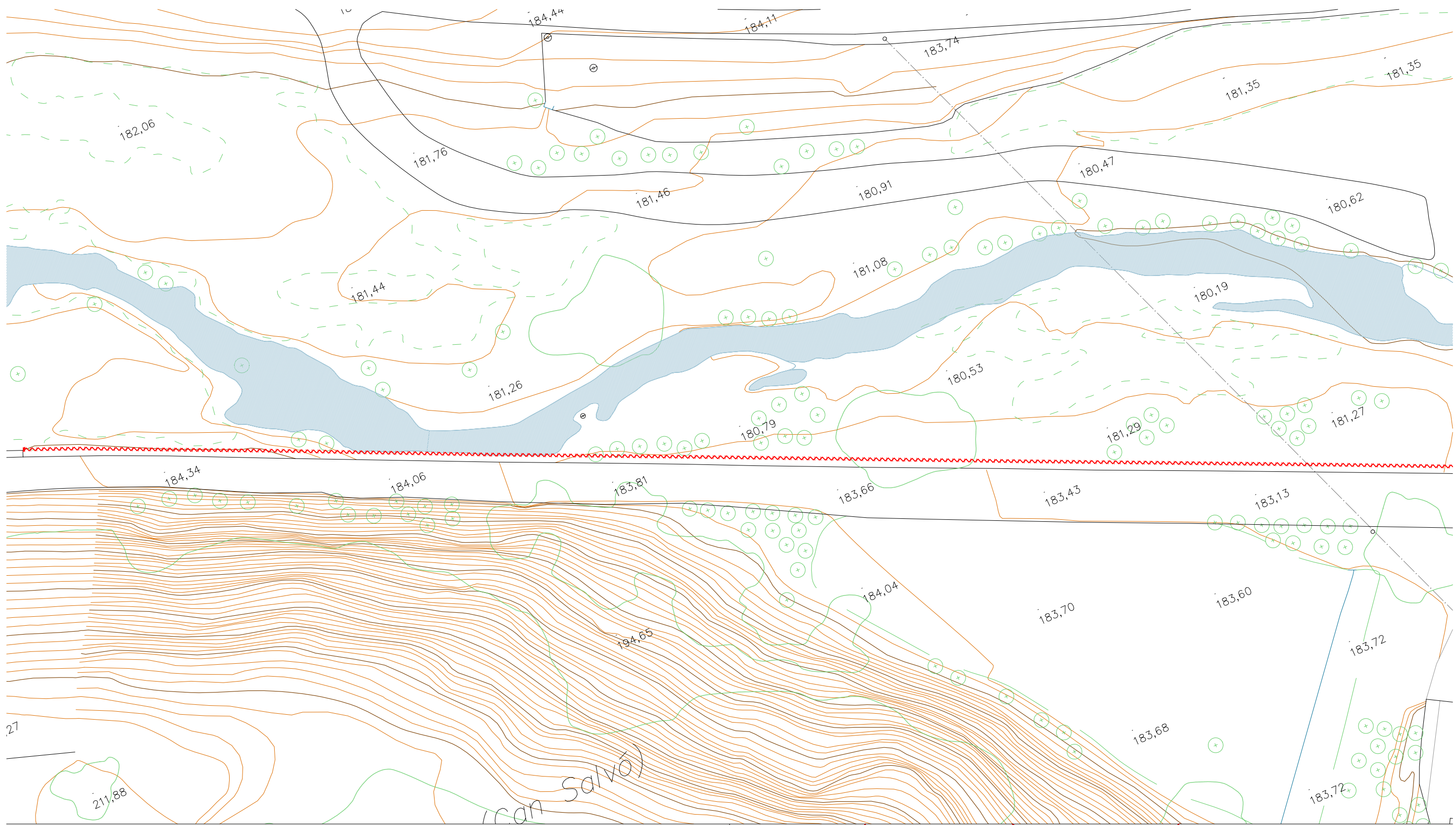




**PROJECTE EXECUTIU DE RESTAURACIO DE L'ECOSISTEMA, LA INFRAESTRUCTURA VERDA I L'ACCESSIBILITAT DEL CAMI I ITINERARIS DEL RIU RIPOLL, SABADELL**

**DESEMBRE 2024**

**TOM XV – PLÀNOLS part 6**



**LLEGENDA**

- Retirada de pilones
- - - Retirar vorada
- - - Enderroc de trams extrems de murs de gabions
- - - Retirada de New Jersey

- ▨ Reduir talús
- ▨ Enderroc de paviment d'asfalt, formigó o panot i graons



**PROJECTE EXECUTIU DE RESTAURACIÓ DE L'ECOSISTEMA, LA INFRAESTRUCTURA VERDA I L'ACCESSIBILITAT DEL CAMÍ I ITINERARIS DEL RIU RIPOLL. SABADELL**

Desembre 2024

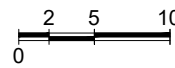


Planificació i Projectes de Ciutat.  
Àrea de Presidència i Drets Socials

*Autors del projecte:*  
Concepció de la Villa / Carlota Socías / Maria José Gaspar



Escala: 1 / 500  
Originals en A3



HU-PU.ctb  
07A\_PiEnd.dwg



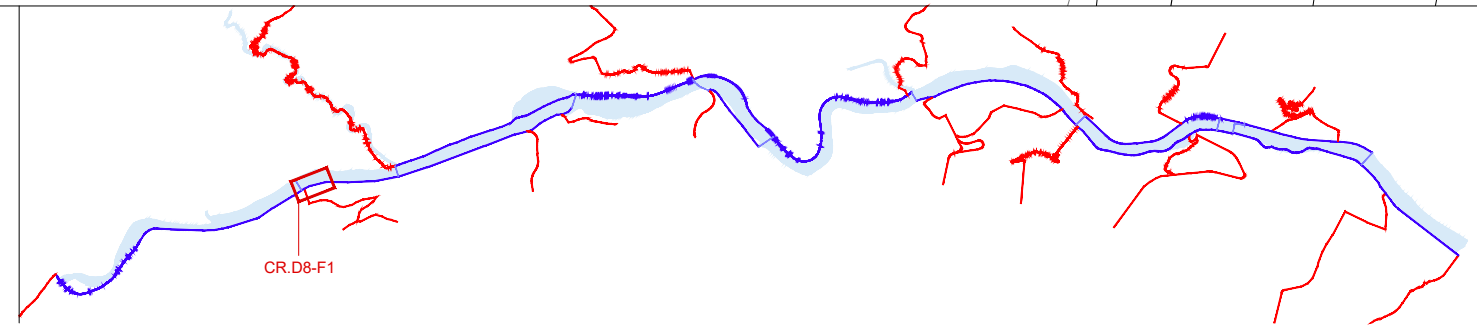
**CR.D9 - Camí del gual de Can Bages al talús de Mornau**  
Planta Enderrocs

**07A1**  
Full 1 de 1



**LLEGENDA**

- Retirada de pilones
- - - Retirar vorada
- - - Enderroc de trams extrems de murs de gabions
- - - Retirada de New Jersey
- Reduir talús
- Enderroc de paviment d'asfalt, formigó o panot i graons



**PROJECTE EXECUTIU DE RESTAURACIÓ DE L'ECOSISTEMA, LA INFRAESTRUCTURA VERDA I L'ACCESSIBILITAT DEL CAMÍ I ITINERARIS DEL RIU RIPOLL. SABADELL**

Desembre 2024

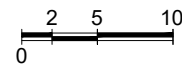


Planificació i Projectes de Ciutat.  
Àrea de Presidència i Drets Socials

*Autors del projecte:*  
Concepció de la Villa / Carlota Socías / María José Gaspar



Escala: 1 / 500  
Originals en A3

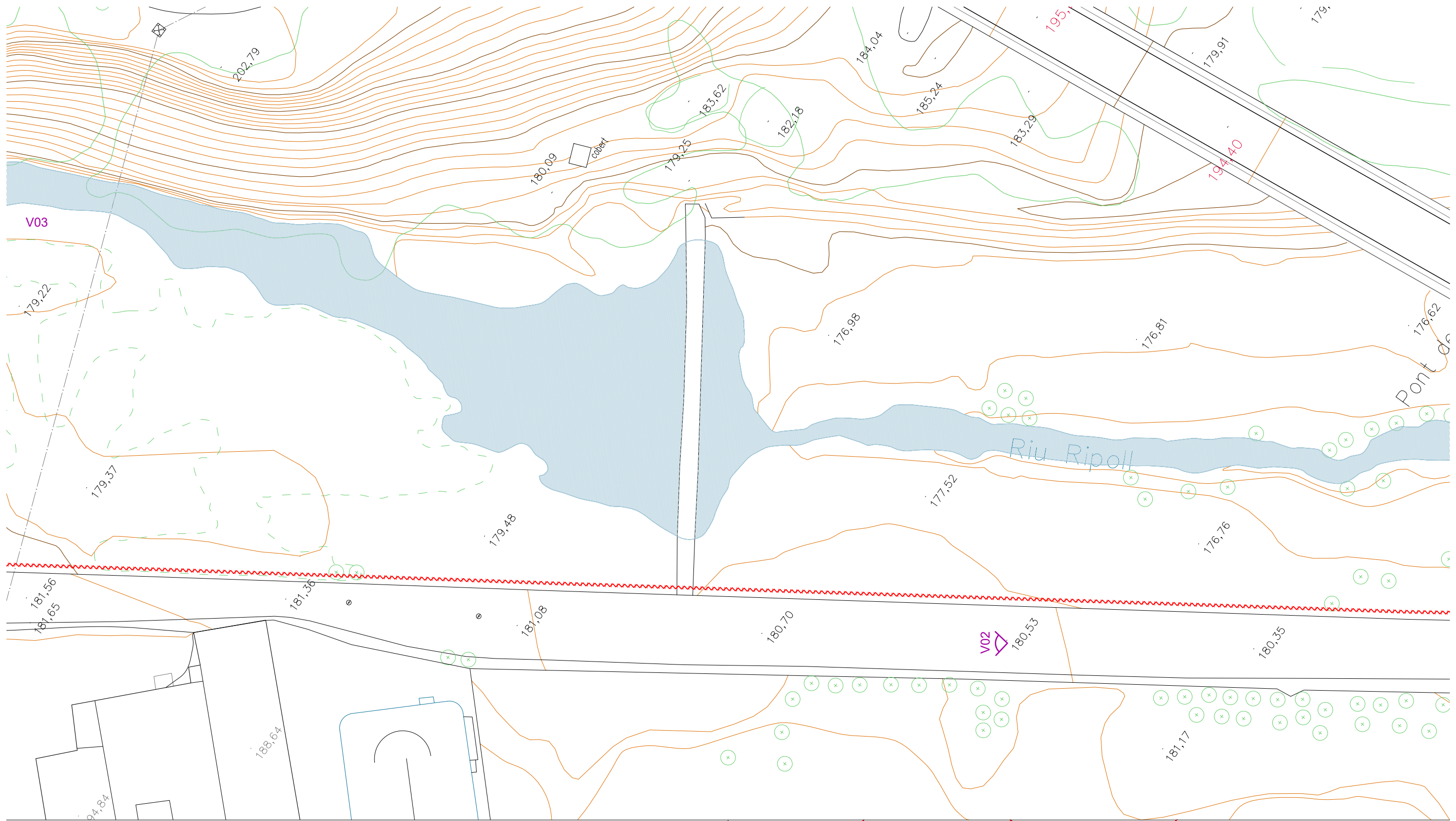


HU-PU.ctb  
07A\_PIEnd.dwg



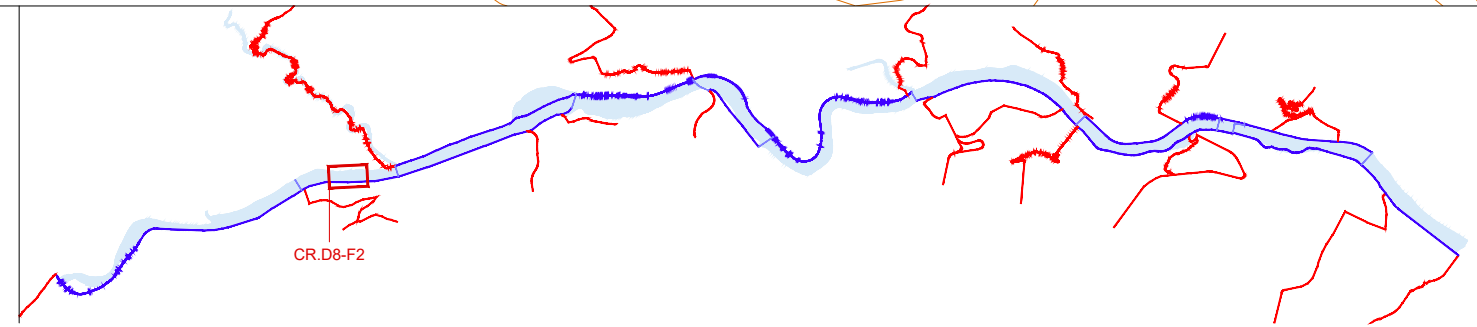
**CR.D8 - Camí del pont de Castellar al gual de Can Bages**  
Planta Enderrocs

**07A2**  
Full 1 de 3



**LLEGENDA**

- Retirada de pilones
- - - Retirar vorada
- - - Enderroc de trams extrems de murs de gabions
- - - Retirada de New Jersey
- Reduir talús
- Enderroc de paviment d'asfalt, formigó o panot i graons



**PROJECTE EXECUTIU DE RESTAURACIÓ DE L'ECOSISTEMA, LA INFRAESTRUCTURA VERDA I L'ACCESSIBILITAT DEL CAMÍ I ITINERARIS DEL RIU RIPOLL. SABADELL**

Desembre 2024



Planificació i Projectes de Ciutat.  
Àrea de Presidència i Drets Socials

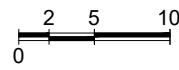
*Autors del projecte:*

Concepció de la Villa / Carlota Socías / Maria José Gaspar



Escala: 1 / 500

Originals en A3



HU-PU.ctb

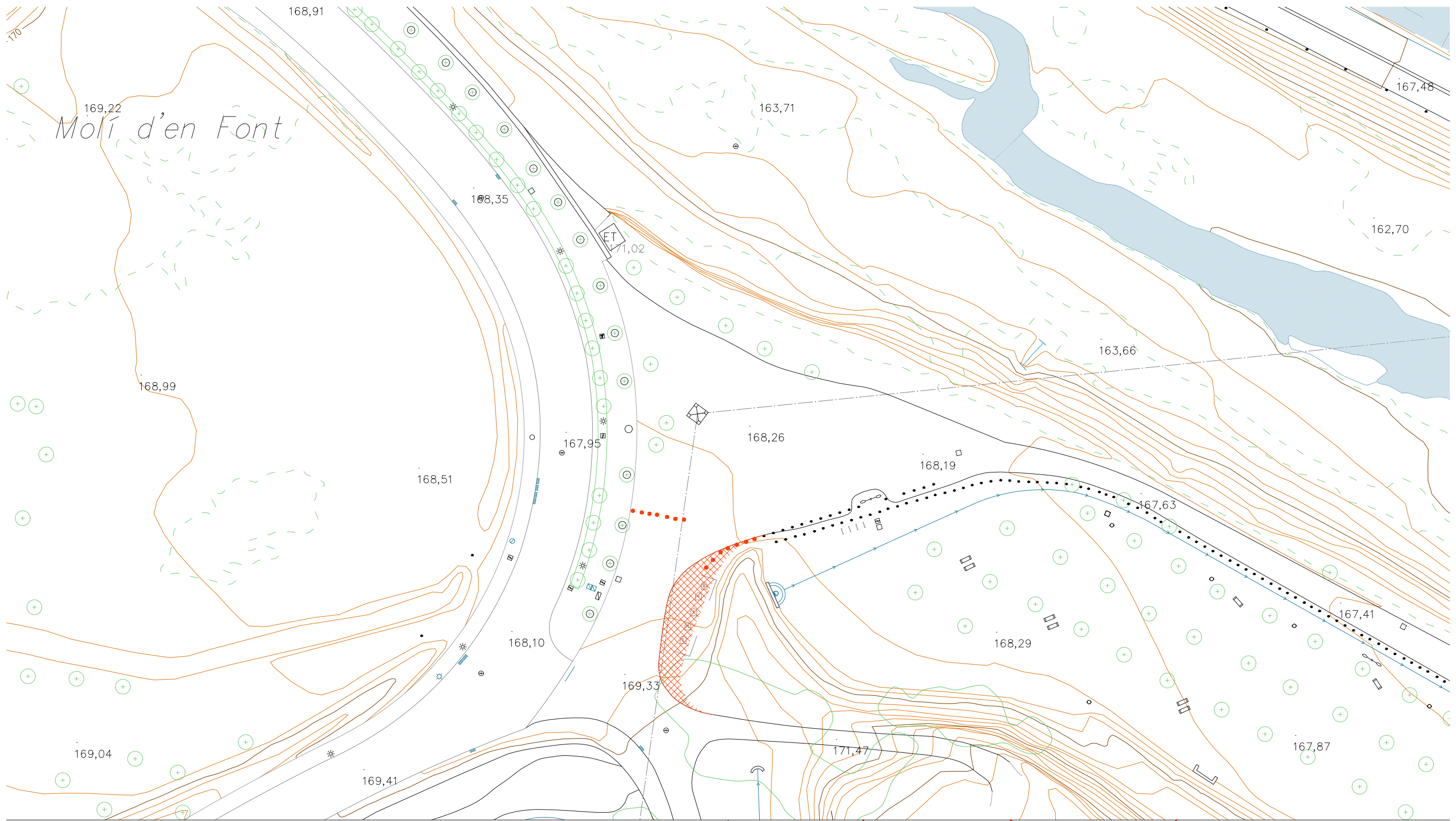
07A\_PIEnd.dwg



**CR.D8 - Camí del pont de Castellar al gual de Can Bages**  
Planta Enderrocs

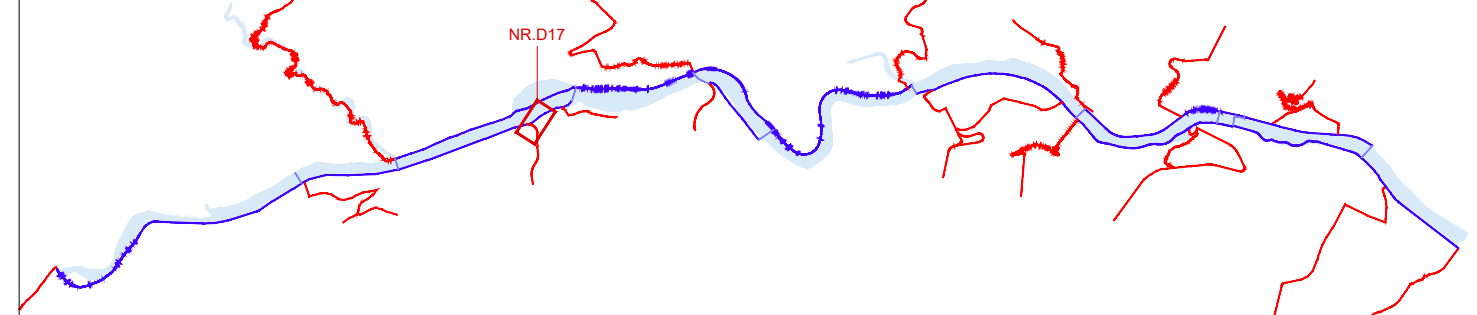
**07A2**  
Full 2 de 3





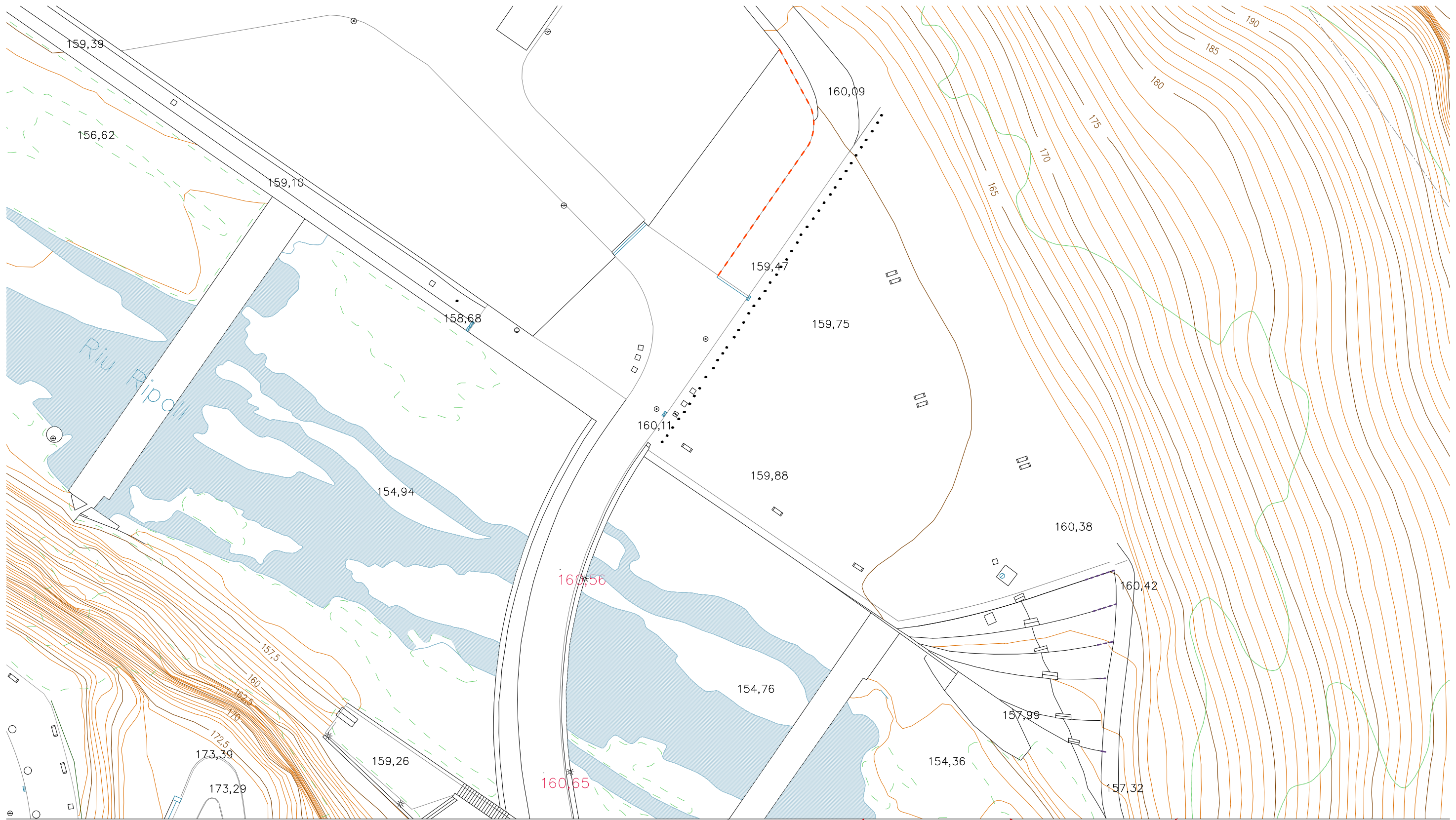
**LLEGENDA**

- Retirada de pilones
- - - Retirar vorada
- - - Enderroc de trams extrems de murs de gabions
- ||||| Retirada de New Jersey
- Reduir talús
- Enderroc de paviment d'asfalt, formigó o panot i graons



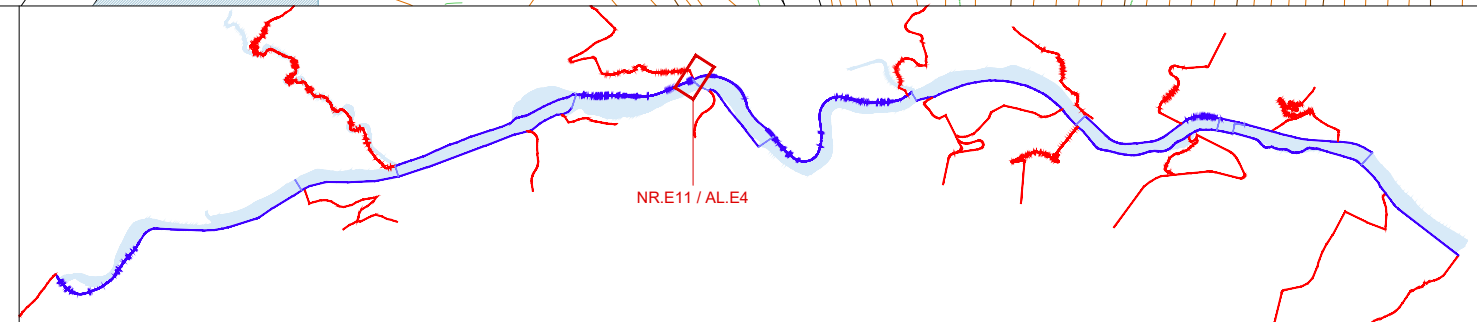
**PROJECTE EXECUTIU DE RESTAURACIÓ DE L'ECOSISTEMA, LA INFRAESTRUCTURA VERDA I L'ACCESSIBILITAT DEL CAMÍ I ITINERARIS DEL RIU RIPOLL. SABADELL**

Desembre 2024



**LLEGENDA**

- Retirada de pilones
- - - Retirar vorada
- - - Enderroc de trams extrems de murs de gabions
- ||||| Retirada de New Jersey
- Reduir talús
- Enderroc de paviment d'asfalt, formigó o panot i graons



**PROJECTE EXECUTIU DE RESTAURACIÓ DE L'ECOSISTEMA, LA INFRAESTRUCTURA VERDA I L'ACCESSIBILITAT DEL CAMÍ I ITINERARIS DEL RIU RIPOLL. SABADELL**

Desembre 2024



Planificació i Projectes de Ciutat.  
Àrea de Presidència i Drets Socials

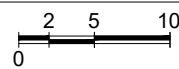
*Autors del projecte:*

Concepció de la Villa / Carlota Socías / Maria José Gaspar



Escala: 1 / 500

Originals en A3

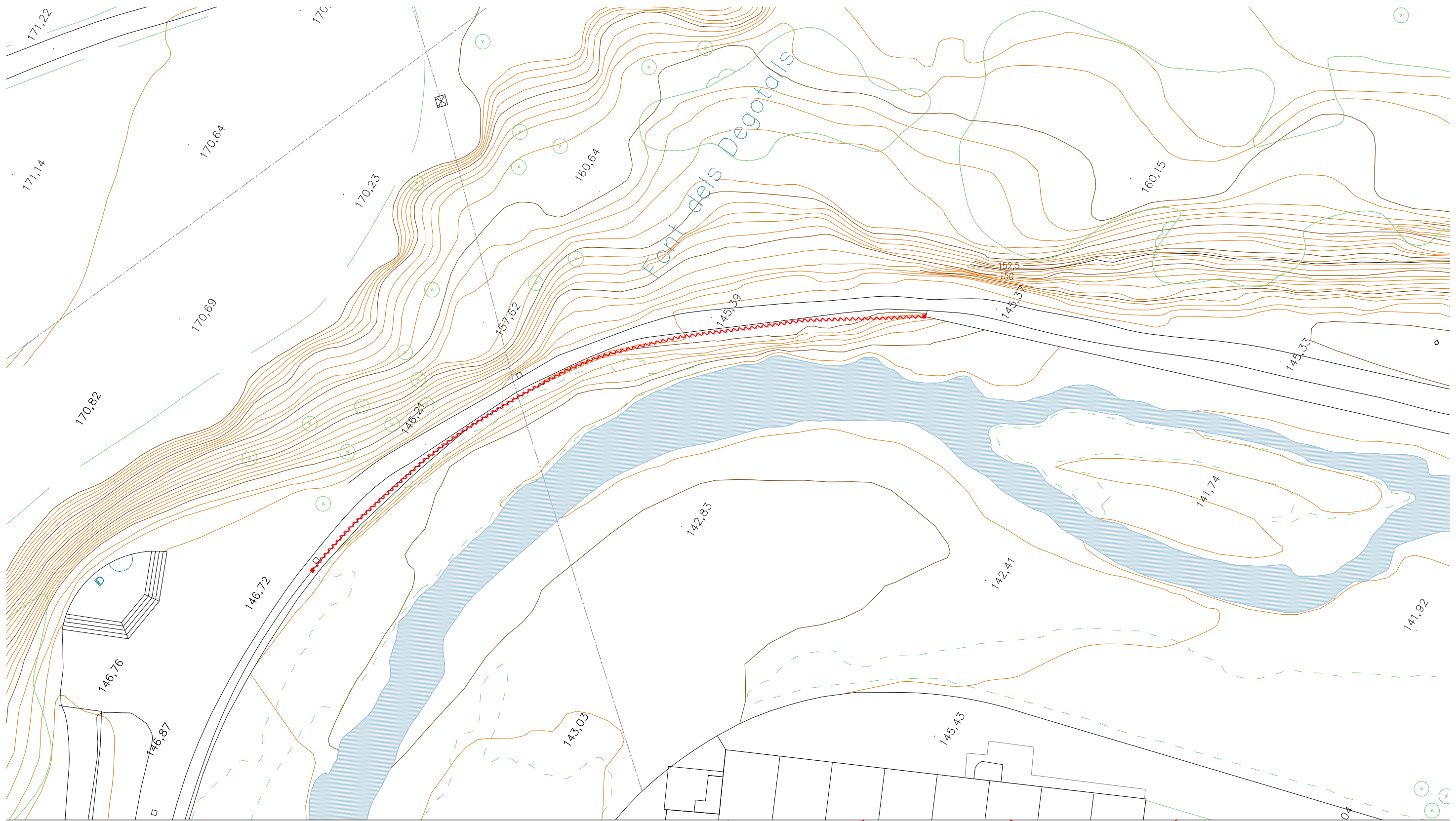


HU-PU.ctb  
07A\_PiEnd.dwg



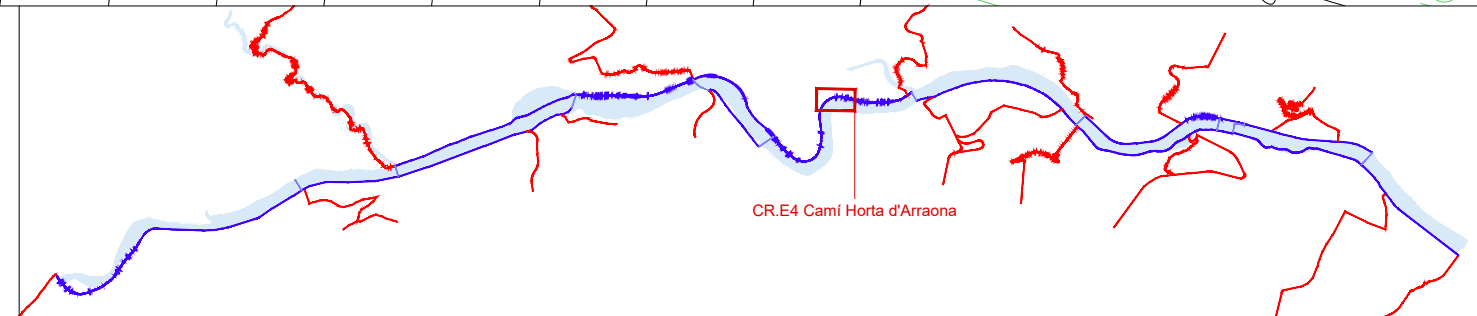
**NR.E11 / AL.E4 - Arbreda del Molí de l'Amat**  
Planta Enderrocs

**07A4**  
Full 1 de 1



**LLEGENDA**

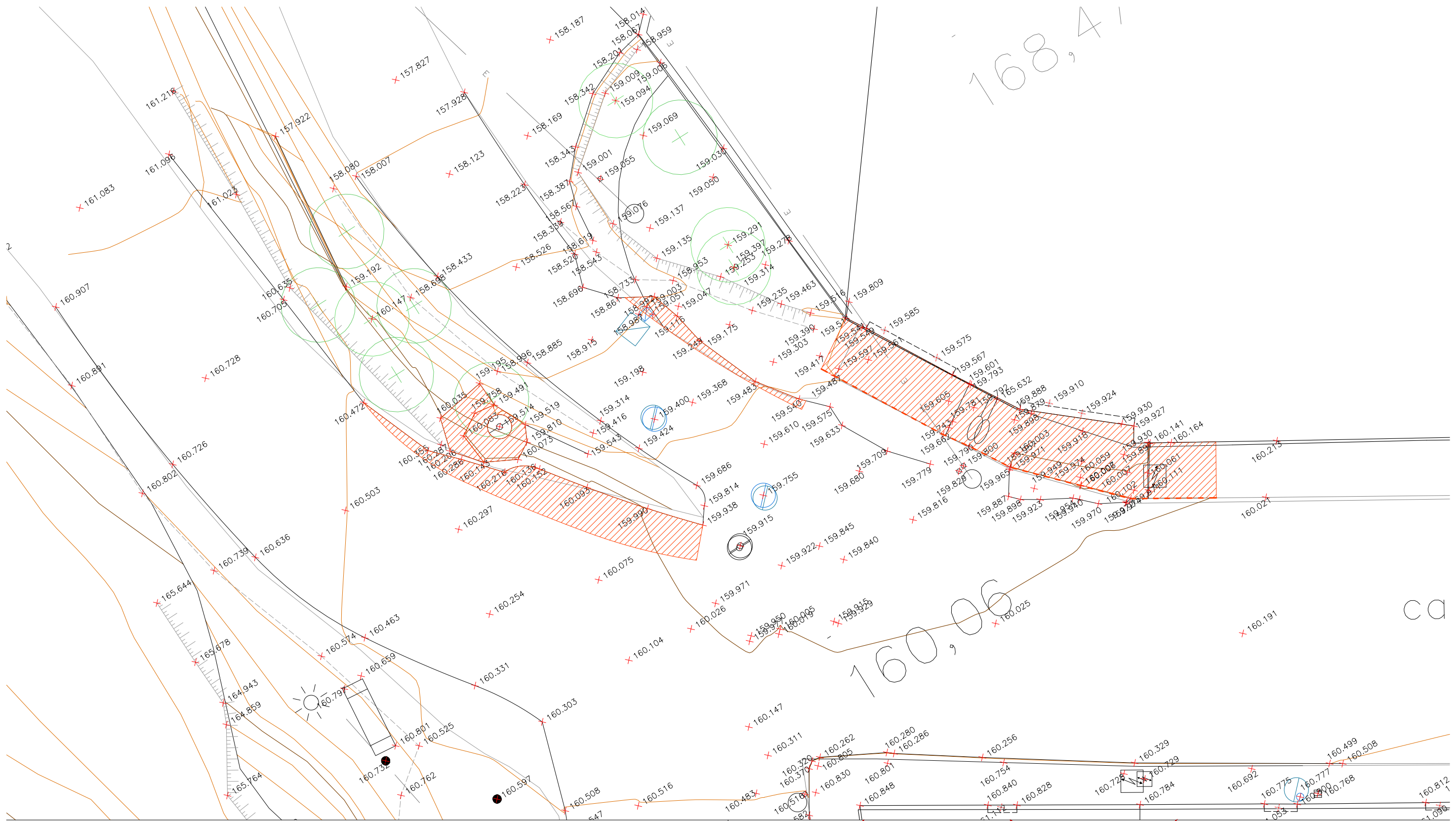
- Retirada de pilons
- - - Retirar vorada
- - - Enderroc de trams extrems de murs de gabions
- ~ ~ ~ Retirada de New Jersey
- Reduir talús
- Enderroc de paviment d'asfalt, formigó o panot i graons



**PROJECTE EXECUTIU DE RESTAURACIÓ DE L'ECOSISTEMA, LA INFRASTRUCTURA VERDA I L'ACCESSIBILITAT DEL CAMÍ I ITINERARIS DEL RIU RIPOLL. SABADELL**

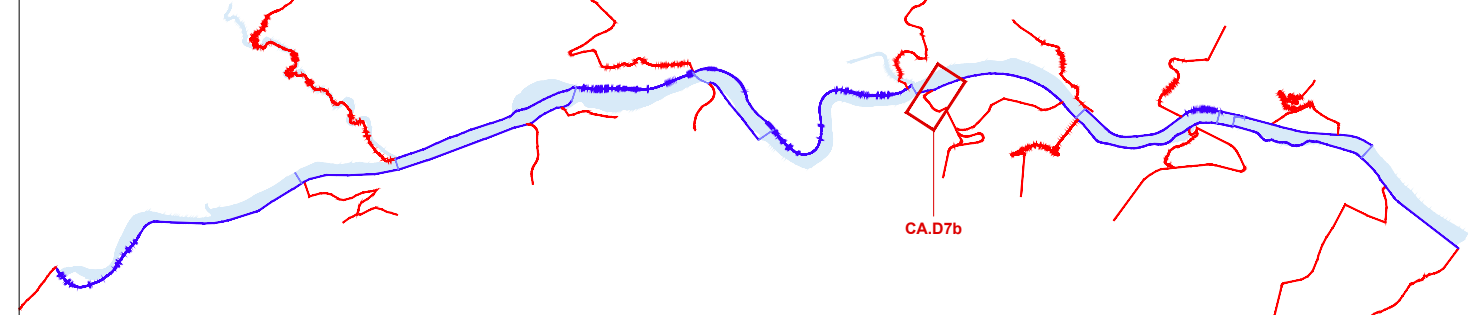
Desembre 2024





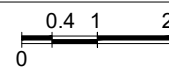
**LLEGGENDA**

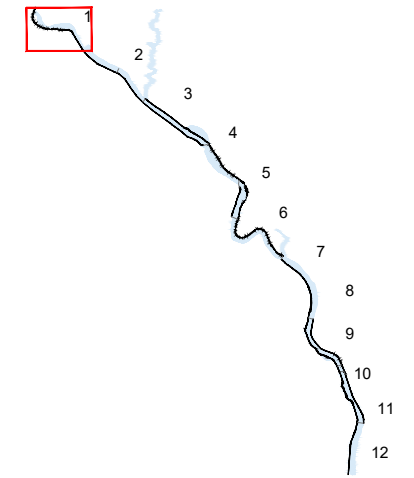
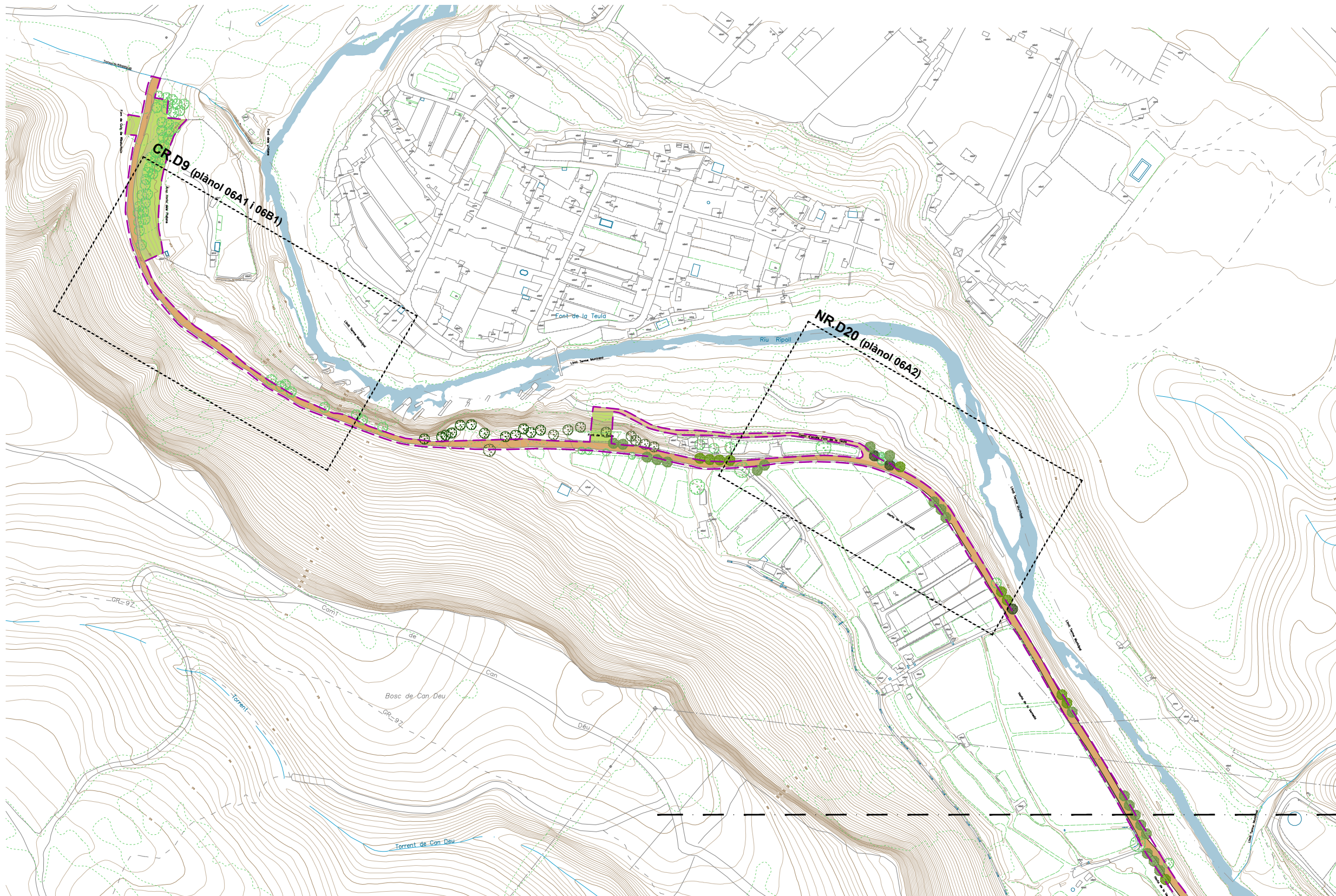
- Retirada de pilons
- - - Retirar vorada
- - - Enderroc de trams extrems de murs de gabions
- ||||| Retirada de New Jersey
- Reduir talús
- Enderroc de paviment d'asfalt, formigó o panot i graons



**PROJECTE EXECUTIU DE RESTAURACIÓ DE L'ECOSISTEMA, LA INFRAESTRUCTURA VERDA I L'ACCESSIBILITAT DEL CAMÍ I ITINERARIS DEL RIU RIPOLL. SABADELL**

Desembre 2024





  ÀMBIT D'ACTUACIÓ EN FERMS  
  veure PLANTES ACTUACIONS 1/500

ES CORRESPON AMB EL PLÀNOL 05BF1  
 ES CORRESPON AMB EL PLÀNOL 05BF2

**LLEGENDA**

- Millora de ferm de paviment apte per a vehicles
- Millora de ferm de paviment no apte per a vehicles
- Millora de ferm en àrees adjacents al camí

**PROJECTE EXECUTIU DE RESTAURACIÓ DE L'ECOSISTEMA, LA INFRASTRUCTURA VERDA I L'ACCESSIBILITAT DEL CAMÍ I ITINERARIS DEL RIU RIPOLL. SABADELL**

Desembre 2024



Planificació i Projectes de Ciutat.  
Àrea de Presidència i Drets Socials

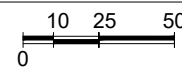
*Autors del projecte:*

Concepció de la Villa / Carlota Socías / María José Gaspar



Escala: 1 / 2500

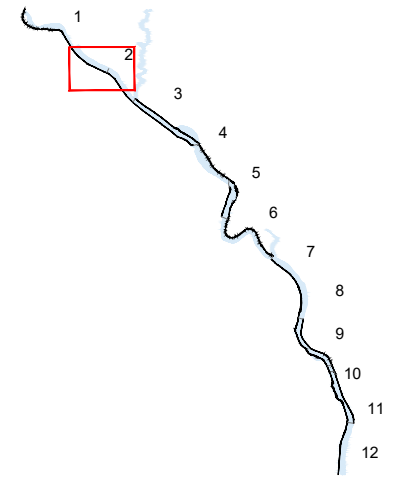
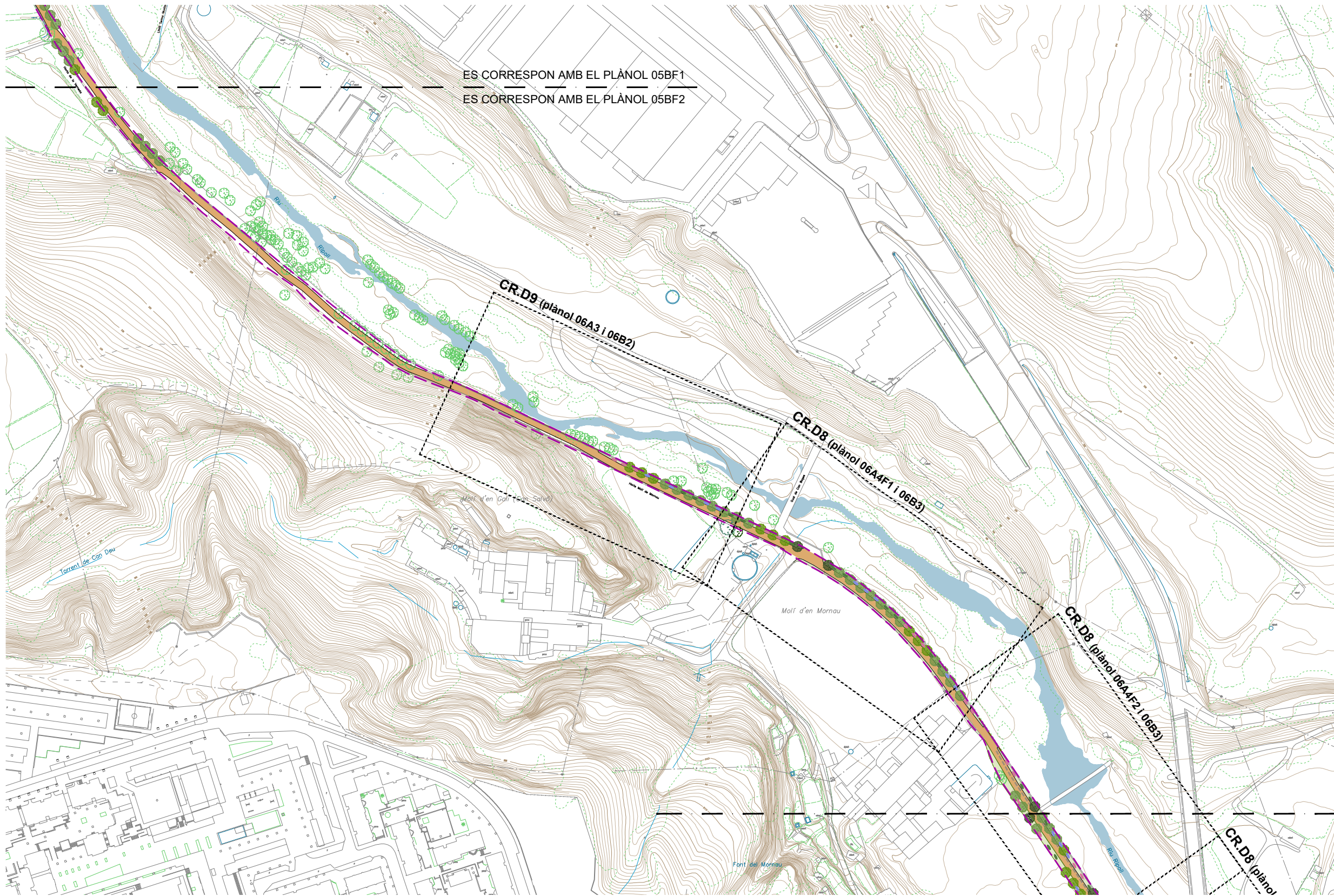
Originals en A3



HU-PU.ctb



**Planta ferms i paviments**  
Planta parcial 1



ÀMBIT D'ACTUACIÓ EN FERMS  
 veure PLANTES ACTUACIONS 1 / 500

ES CORRESPON AMB EL PLÀNOL 05BF2  
 ES CORRESPON AMB EL PLÀNOL 05BF3

**LLEGENDA**

- Millora de ferm de paviment apte per a vehicles
- Millora de ferm de paviment no apte per a vehicles
- Millora de ferm en àrees adjacents al camí

**PROJECTE EXECUTIU DE RESTAURACIÓ DE L'ECOSISTEMA, LA INFRAESTRUCTURA VERDA I L'ACCESSIBILITAT DEL CAMÍ I ITINERARIS DEL RIU RIPOLL. SABADELL**

Desembre 2024

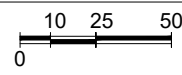


Planificació i Projectes de Ciutat.  
Àrea de Presidència i Drets Socials

*Autors del projecte:*  
Concepció de la Villa / Carlota Socías / María José Gaspar



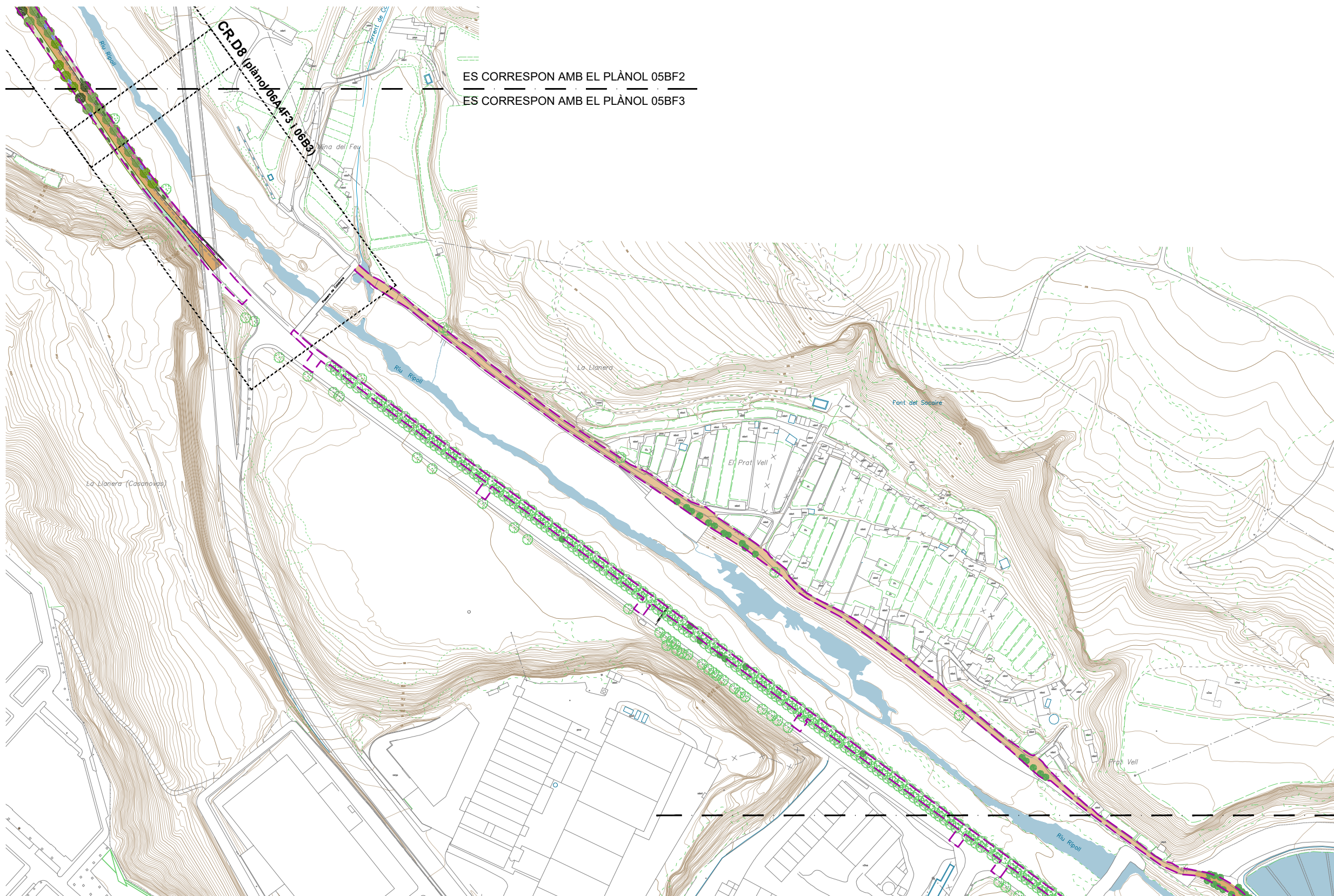
Escala: 1 / 2500  
Originals en A3



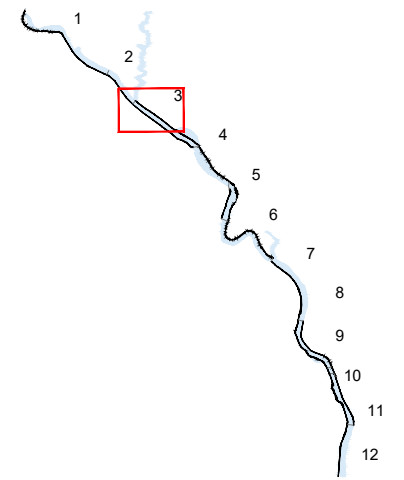
HU-PU.ctb



**Planta ferms i paviments**  
Planta parcial 2



ES CORRESPON AMB EL PLÀNOL 05BF2  
 ES CORRESPON AMB EL PLÀNOL 05BF3

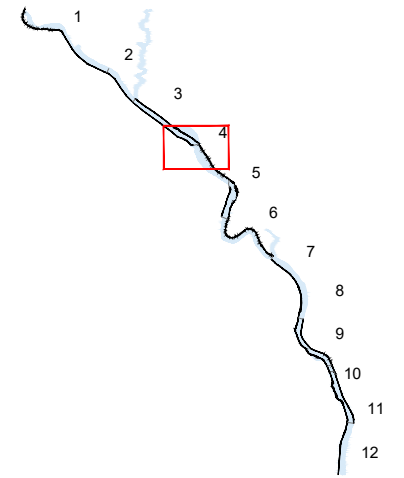
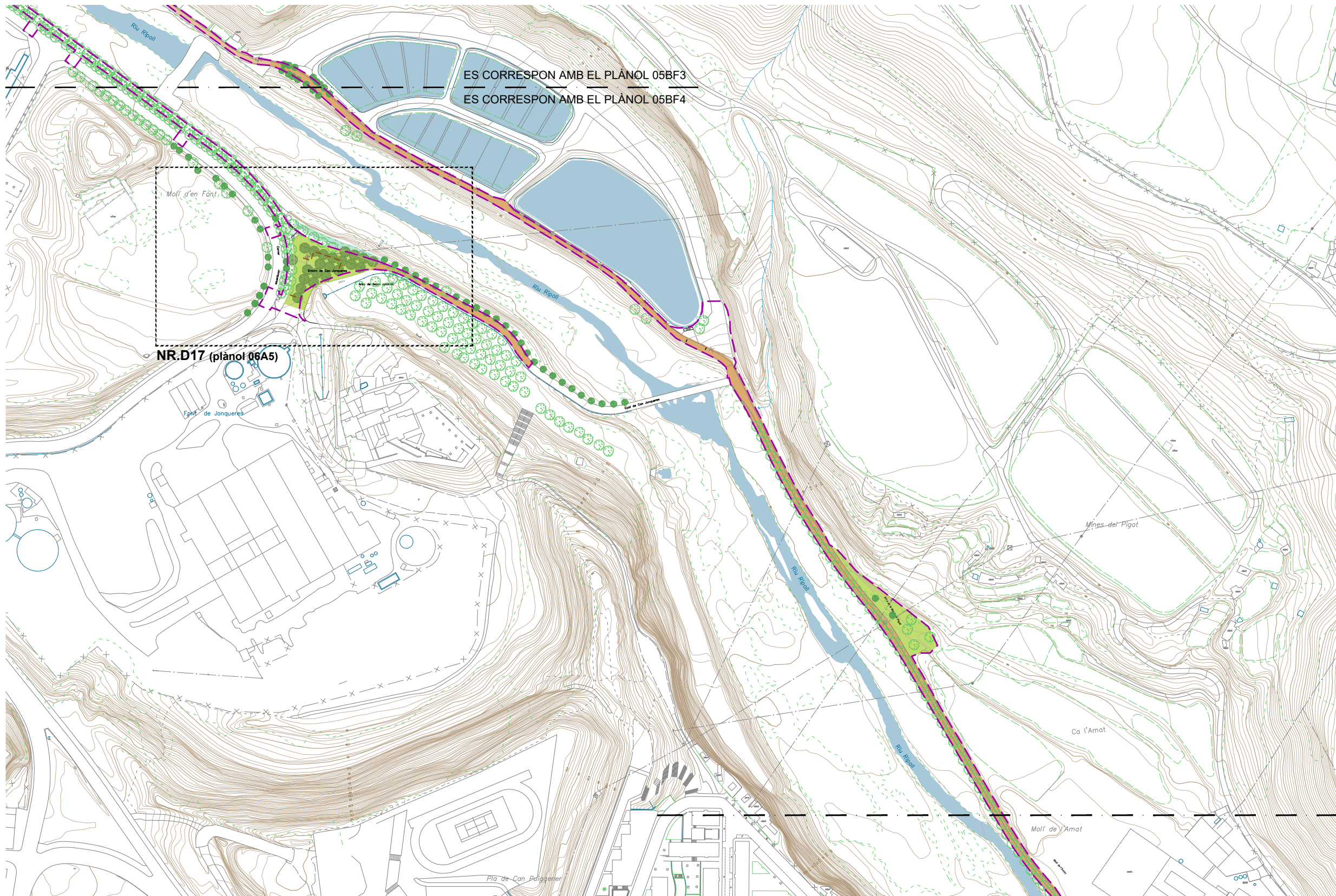


ÀMBIT D'ACTUACIÓ EN FERMS  
 veure PLANTES ACTUACIONS  
 1 / 500

ES CORRESPON AMB EL PLÀNOL 05BF3  
 ES CORRESPON AMB EL PLÀNOL 05BF4

**LLEGENDA**

- Millora de ferm de paviment apte per a vehicles
- Millora de ferm de paviment no apte per a vehicles
- Millora de ferm en àrees adjacents al camí



ÀMBIT D'ACTUACIÓ EN FERMS  
 veure PLANTES ACTUACIONS  
 1/500

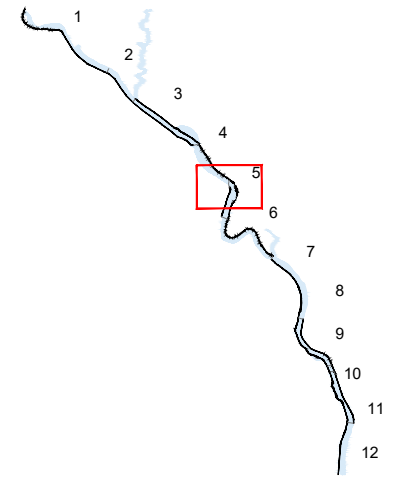
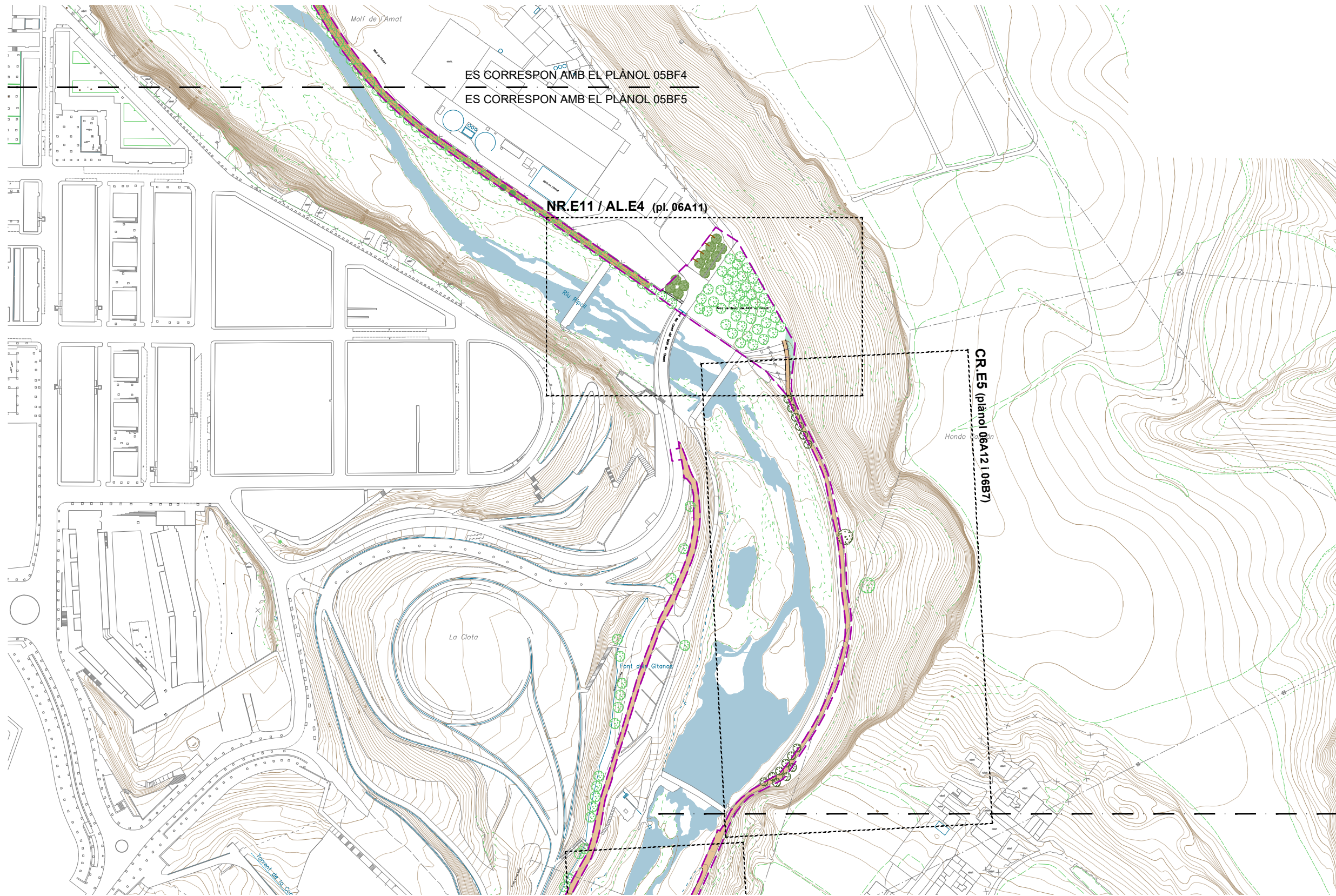
ES CORRESPON AMB EL PLÀNOL 05BF4  
 ES CORRESPON AMB EL PLÀNOL 05BF5

**LLEGENDA**

- Millora de ferm de paviment apte per a vehicles
- Millora de ferm de paviment no apte per a vehicles
- Millora de ferm en àrees adjacents al camí

**PROJECTE EXECUTIU DE RESTAURACIÓ DE L'ECOSISTEMA, LA INFRAESTRUCTURA VERDA I L'ACCESSIBILITAT DEL CAMÍ I ITINERARIS DEL RIU RIPOLL. SABADELL**

Desembre 2024

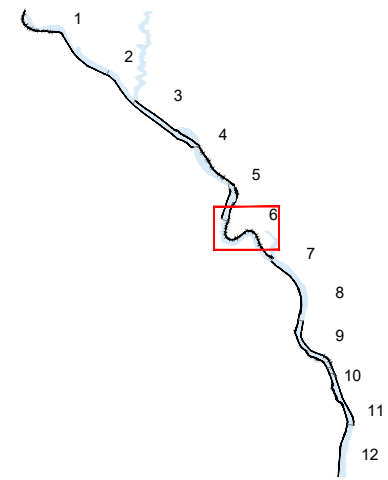
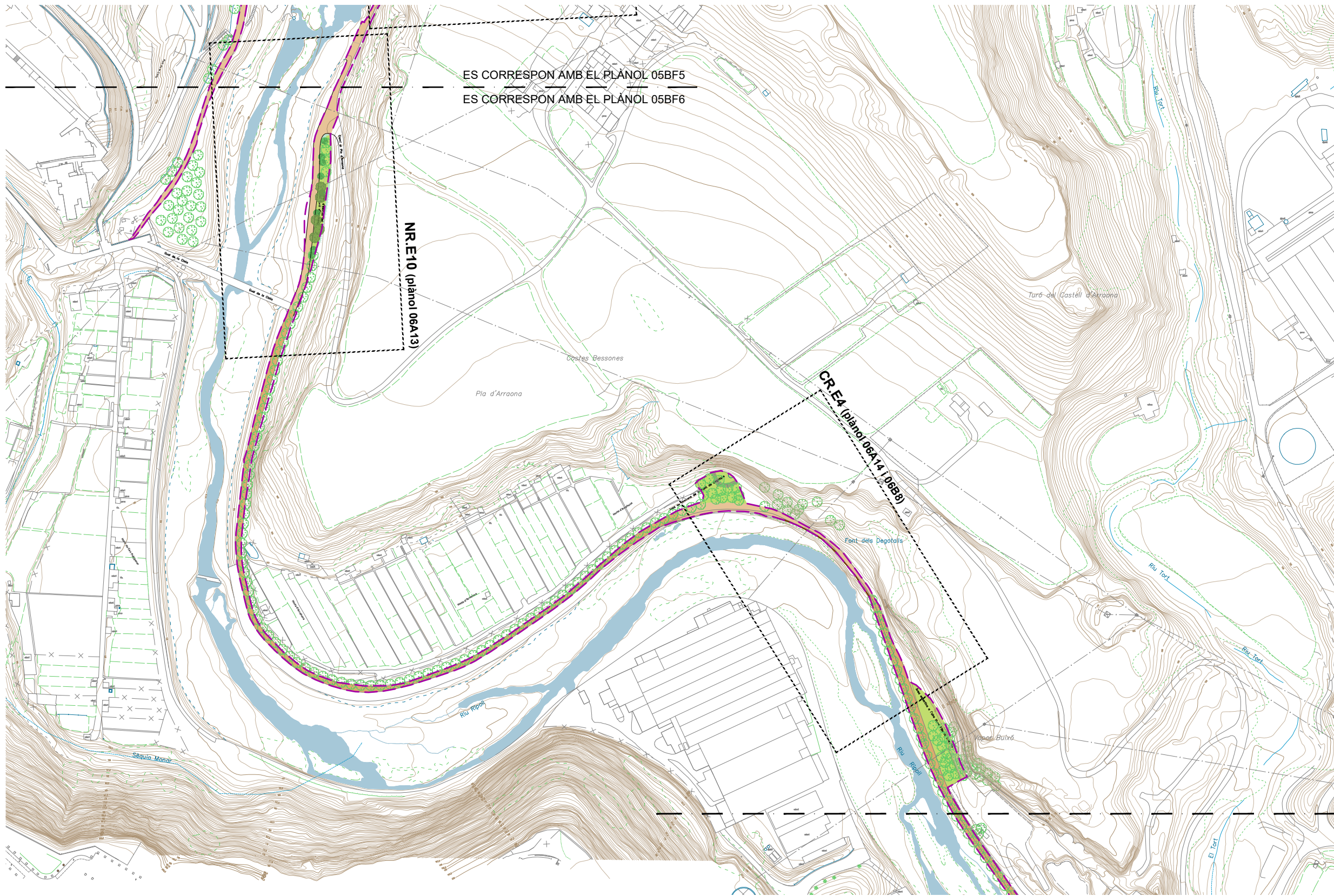


ÀMBIT D'ACTUACIÓ EN FERMS  
 veure PLANTES ACTUACIONS 1/500

ES CORRESPON AMB EL PLÀNOL 05BF5  
 ES CORRESPON AMB EL PLÀNOL 05BF6

**LLEGENDA**

- Millora de ferm de paviment apte per a vehicles
- Millora de ferm de paviment no apte per a vehicles
- Millora de ferm en àrees adjacents al camí

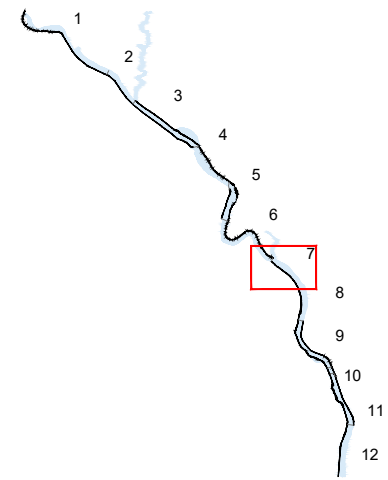
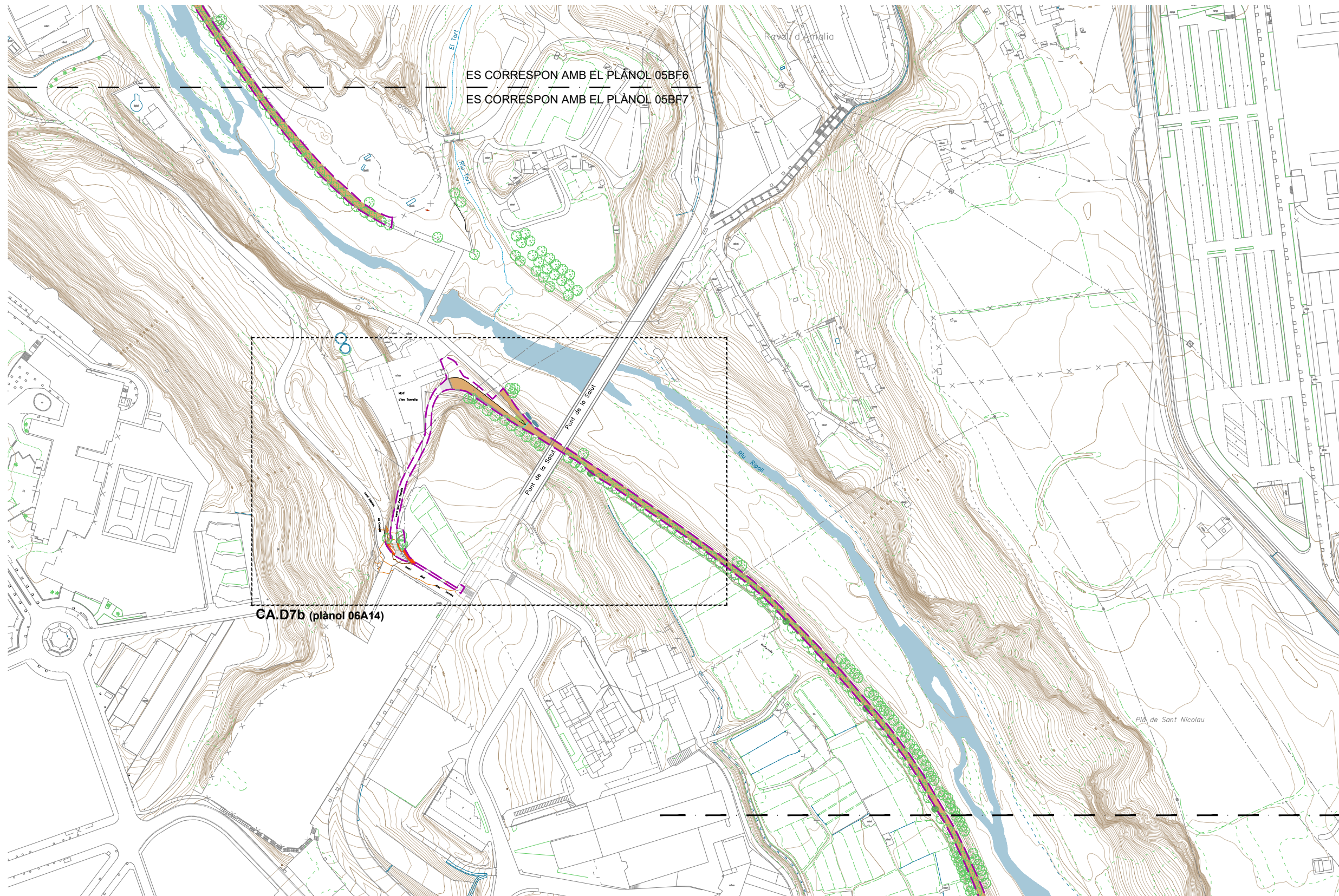




  ÀMBIT D'ACTUACIÓ EN FERMS  
  veure PLANTES ACTUACIONS 1 / 500

ES CORRESPON AMB EL PLÀNOL 05BF6  
 ES CORRESPON AMB EL PLÀNOL 05BF7

**LLEGENDA**




- Millora de ferm de paviment apte per a vehicles
- Millora de ferm de paviment no apte per a vehicles
- Millora de ferm en àrees adjacents al camí

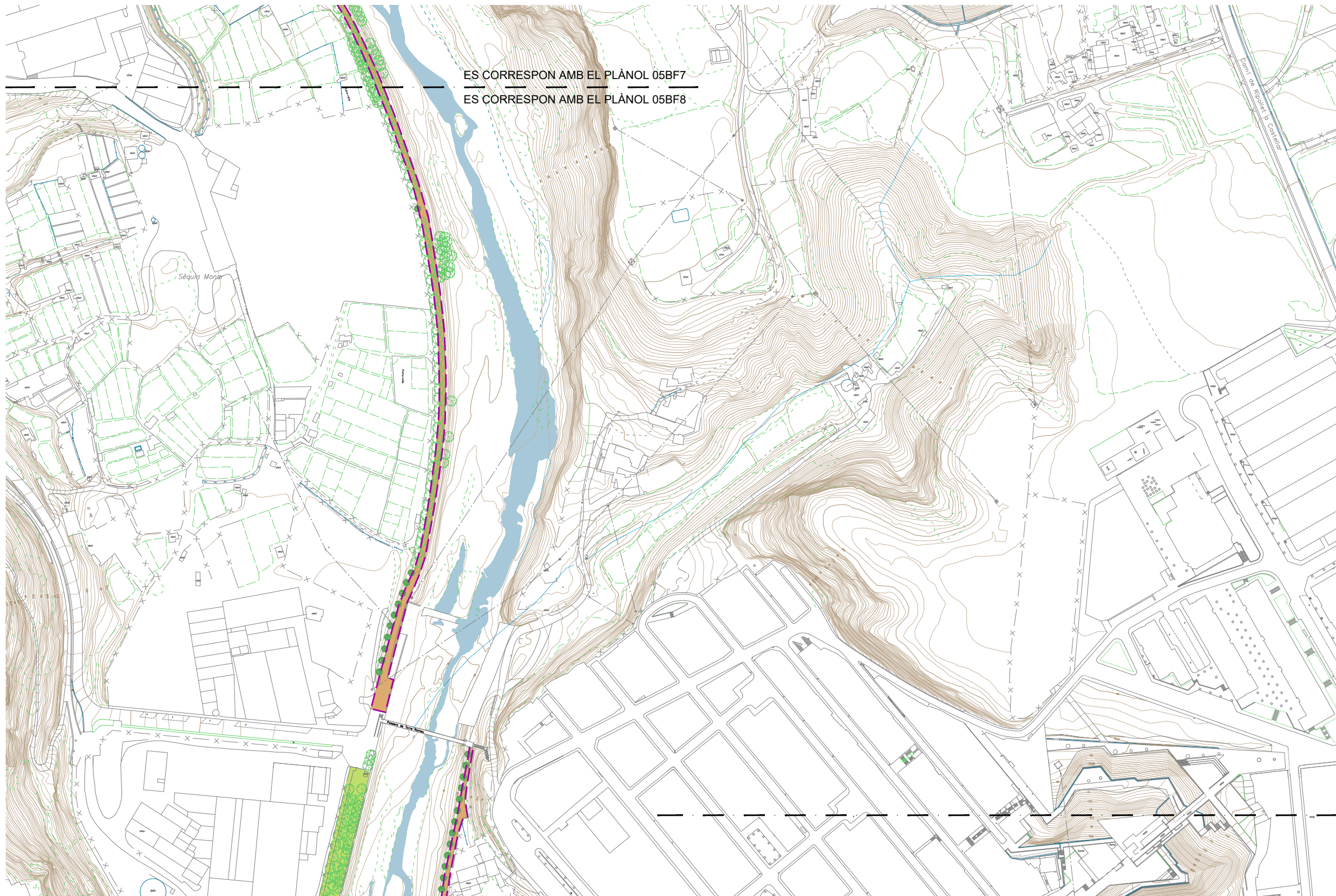


 ÀMBIT D'ACTUACIÓ EN FERMS  
 veure PLANTES ACTUACIONS 1 / 500

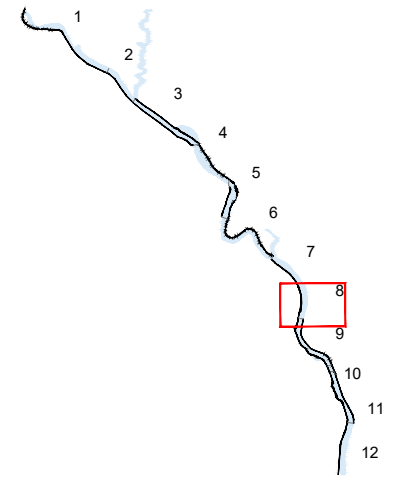
ES CORRESPON AMB EL PLÀNOL 05BF7  
 ES CORRESPON AMB EL PLÀNOL 05BF8

**LLEGENDA**

-  Millora de ferm de paviment apte per a vehicles
-  Millora de ferm de paviment no apte per a vehicles
-  Millora de ferm en àrees adjacents al camí






ES CORRESPON AMB EL PLÀNOL 05BF7  
 ES CORRESPON AMB EL PLÀNOL 05BF8



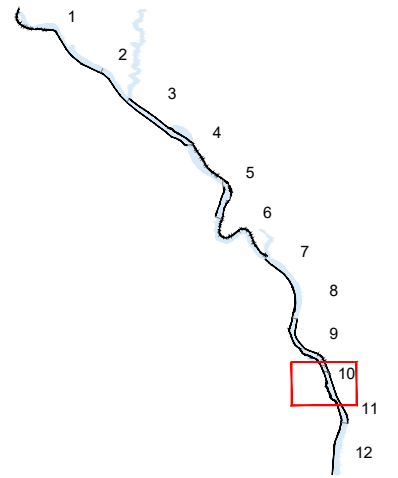
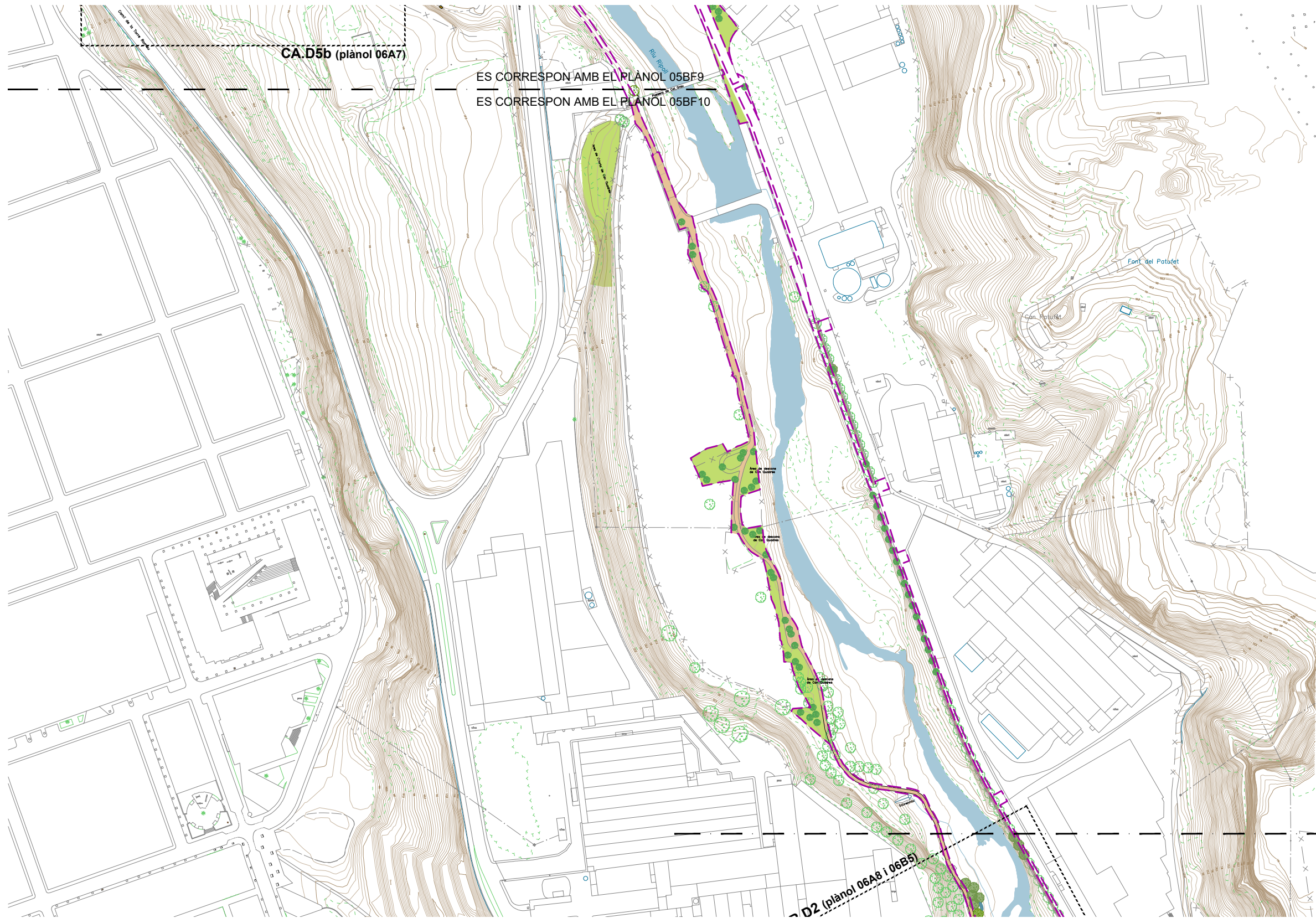
ÀMBIT D'ACTUACIÓ EN FERMS  
 veure PLANTES ACTUACIONS  
 1 / 500

ES CORRESPON AMB EL PLÀNOL 05BF8  
 ES CORRESPON AMB EL PLÀNOL 05BF9

**LLEGENDA**

-  Millora de ferm de paviment apte per a vehicles
-  Millora de ferm de paviment no apte per a vehicles
-  Millora de ferm en àrees adjacents al camí





ÀMBIT D'ACTUACIÓ EN FERMS  
 veure PLANTES ACTUACIONS 1 / 500

ES CORRESPON AMB EL PLÀNOL 05BF10  
 ES CORRESPON AMB EL PLÀNOL 05BF11

**LLEGENDA**

- Millora de ferm de paviment apte per a vehicles
- Millora de ferm de paviment no apte per a vehicles
- Millora de ferm en àrees adjacents al camí

**PROJECTE EXECUTIU DE RESTAURACIÓ DE L'ECOSISTEMA, LA INFRAESTRUCTURA VERDA I L'ACCESSIBILITAT DEL CAMÍ I ITINERARIS DEL RIU RIPOLL. SABADELL**

Desembre 2024

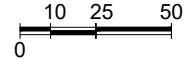


Planificació i Projectes de Ciutat.  
Àrea de Presidència i Drets Socials

*Autors del projecte:*  
Concepció de la Villa / Carlota Socías / María José Gaspar



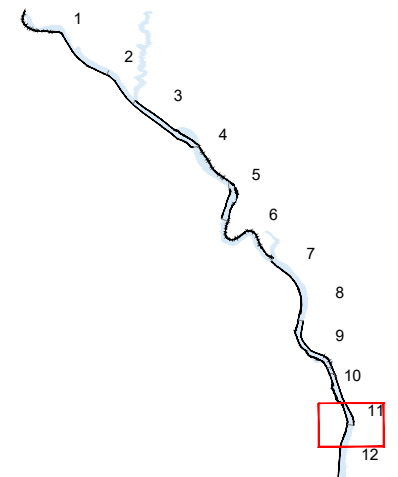
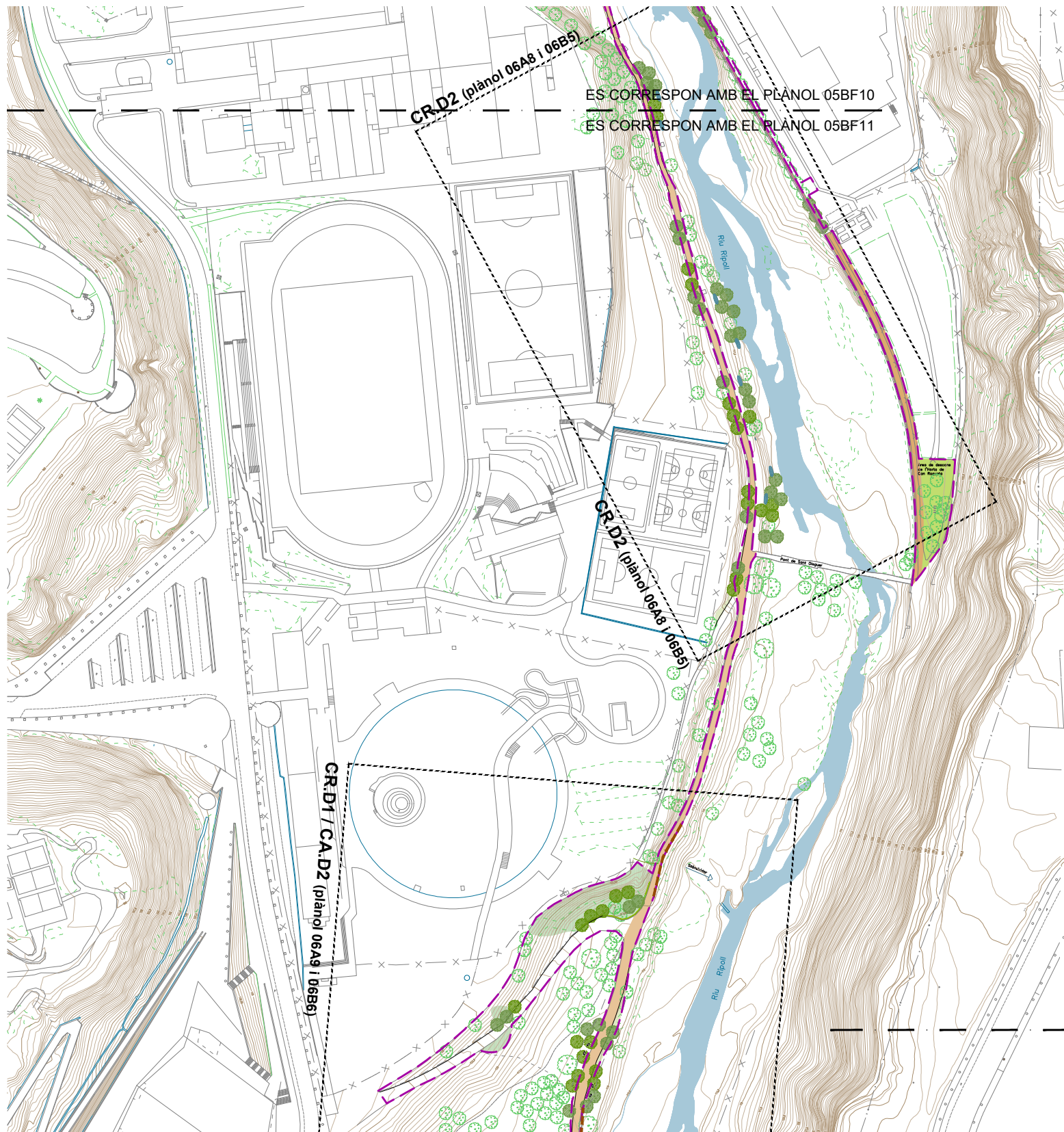
Escala: 1 / 2500  
Originals en A3



HU-PU.ctb



**Planta ferms i paviments**  
Planta parcial 10



ÀMBIT D'ACTUACIÓ EN FERMS  
 veure PLANTES ACTUACIONS  
 1 / 500

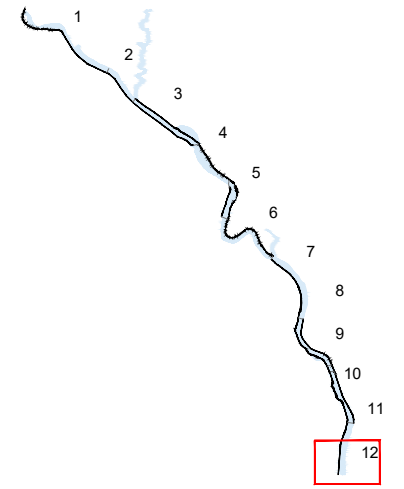
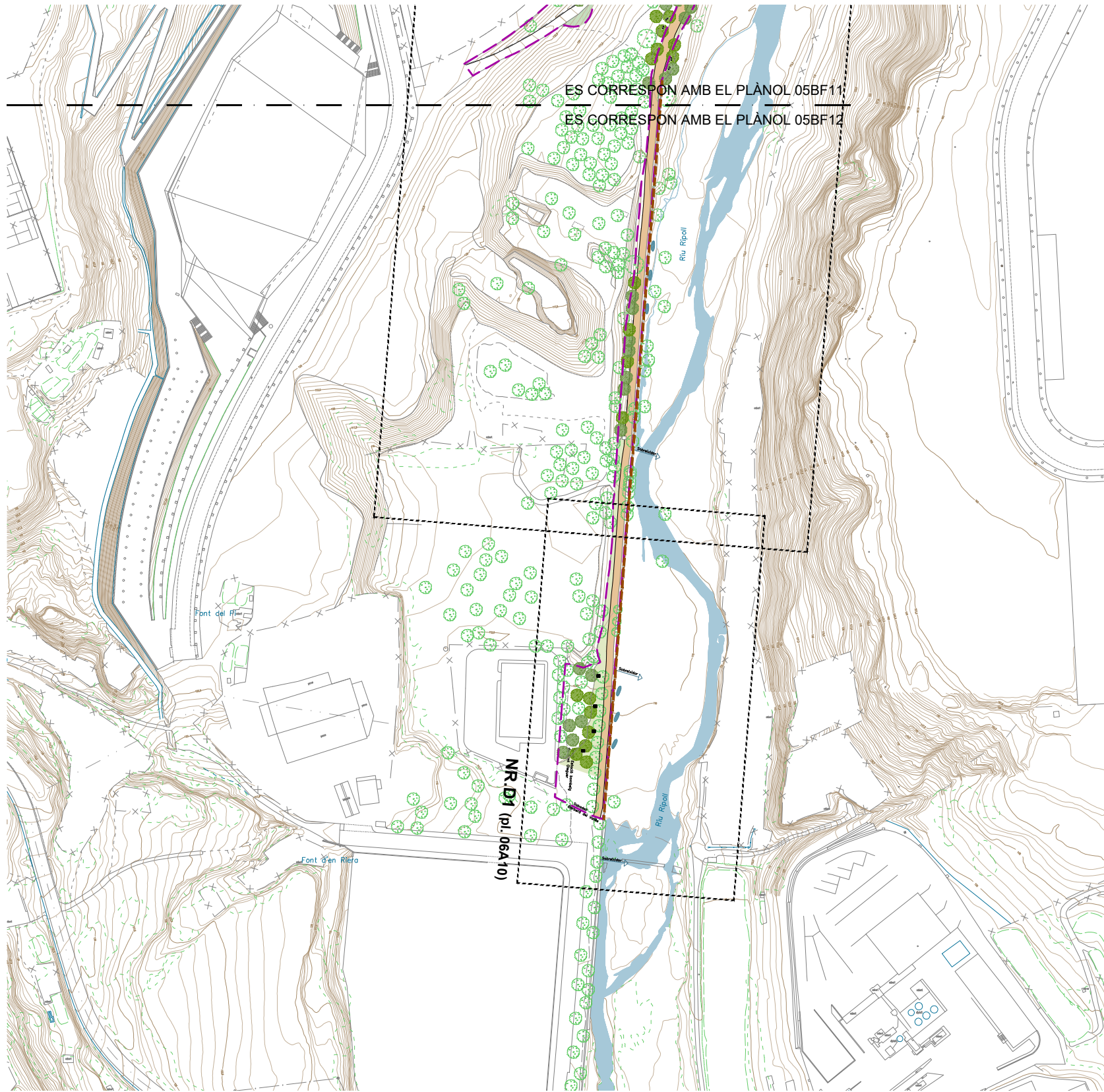
ES CORRESPON AMB EL PLÀNOL 05BF11  
 ES CORRESPON AMB EL PLÀNOL 05BF12

**LLEGENDA**

- Millora de ferm de paviment apte per a vehicles
- Millora de ferm de paviment no apte per a vehicles
- Millora de ferm en àrees adjacents al camí

**PROJECTE EXECUTIU DE RESTAURACIÓ DE L'ECOSISTEMA, LA INFRAESTRUCTURA VERDA I L'ACCESSIBILITAT DEL CAMÍ I ITINERARIS DEL RIU RIPOLL. SABADELL**

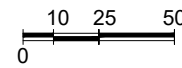
Desembre 2024

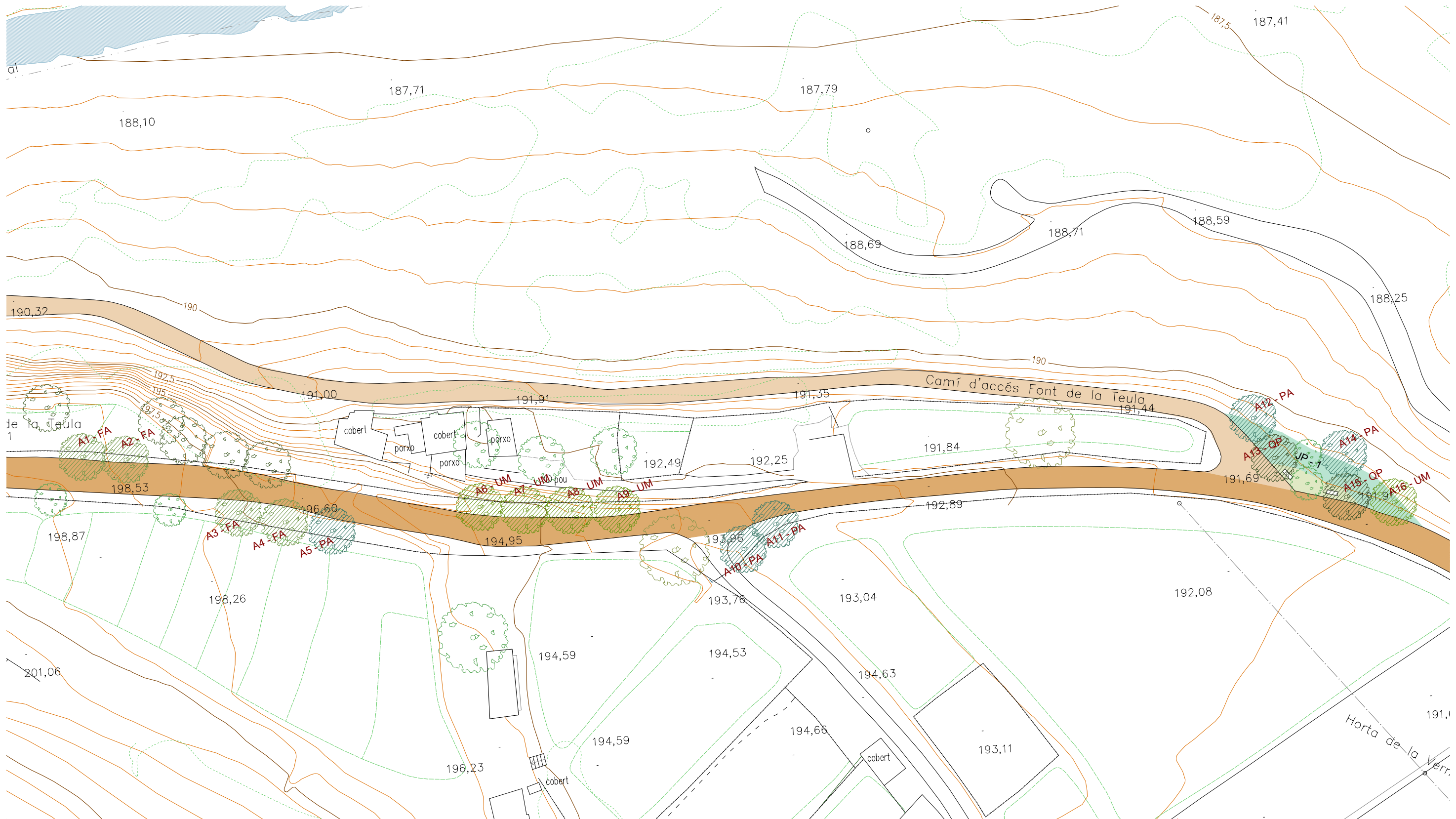


ÀMBIT D'ACTUACIÓ EN FERMS  
 veure PLANTES ACTUACIONS  
 1 / 500

**LLEGENDA**

- Millora de ferm de paviment apte per a vehicles
- Millora de ferm de paviment no apte per a vehicles
- Millora de ferm en àrees adjacents al camí

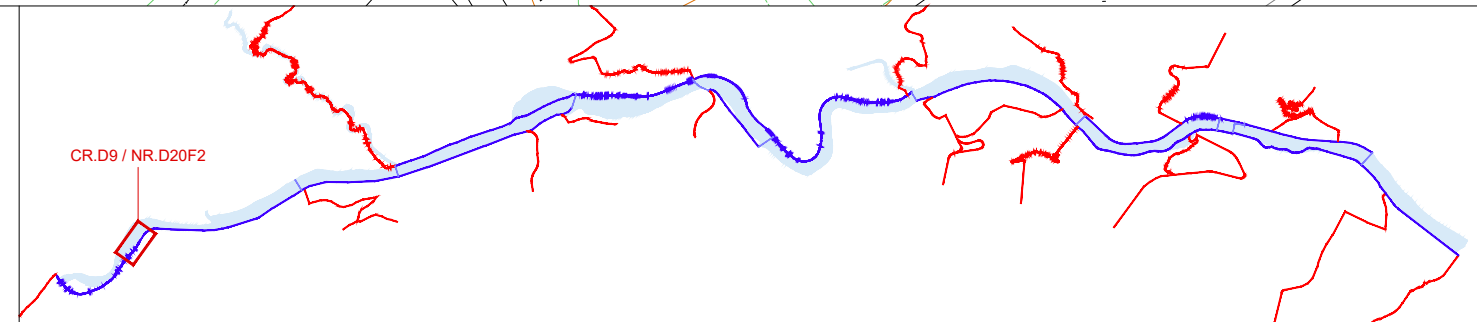




**LLEGENDA**

JP - Jardí de pluja (formació de topografia còncava per acumulació d'aigua d'escorrentiu, plantació densa afavorint biodiversitat)

A - Arbrat nou:  
 FA - Fraxinus Angustifolia Ø14-16cm/18-20cm  
 PA - Populus Alba Ø14-16cm  
 QP - Quercus Pubescens Ø18-20cm  
 UM - Ulmus Minor Ø14-16cm



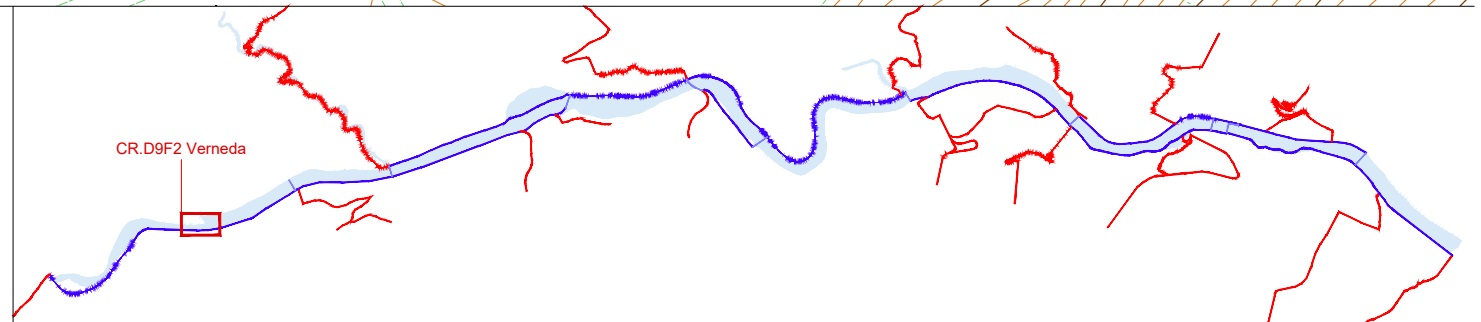
**PROJECTE EXECUTIU DE RESTAURACIÓ DE L'ECOSISTEMA, LA INFRAESTRUCTURA VERDA I L'ACCESSIBILITAT DEL CAMÍ I ITINERARIS DEL RIU RIPOLL. SABADELL**

Desembre 2024



**LLEGENDA**

- A - Arbrat nou:
- FA - Fraxinus Angustifolia Ø14-16cm
- PA - Populus Alba Ø14-16cm
- QP - Quercus Pubescens Ø18-20cm
- UM - Ulmus Minor Ø14-16cm



**PROJECTE EXECUTIU DE RESTAURACIÓ DE L'ECOSISTEMA, LA INFRAESTRUCTURA VERDA I L'ACCESSIBILITAT DEL CAMÍ I ITINERARIS DEL RIU RIPOLL. SABADELL**

Desembre 2024

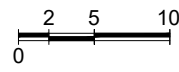


Planificació i Projectes de Ciutat.  
Àrea de Presidència i Drets Socials

*Autors del projecte:*  
Concepció de la Villa / Carlota Socías / Maria José Gaspar



Escala: 1 / 500  
Originals en A3

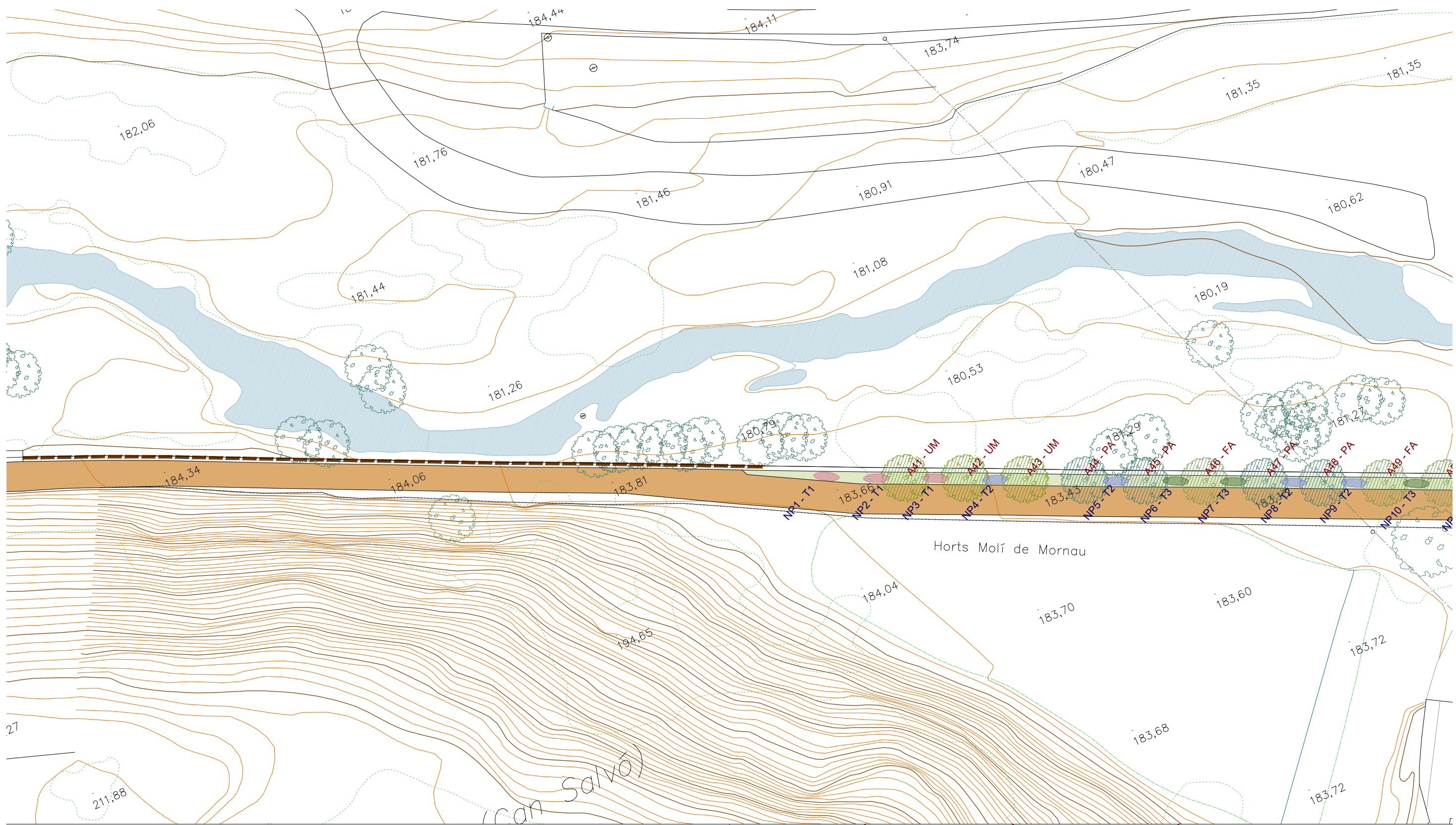


HU-PU.ctb  
09A\_PIVeg.dwg



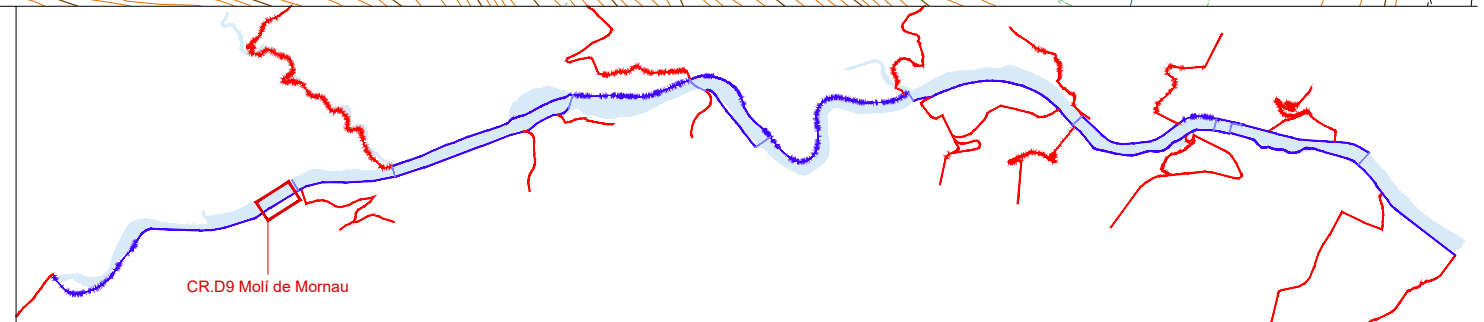
**CR.D9 - Camí entorn Horta de la Verneda**  
Planta Vegetació

**09A2**  
Full 2 de 2



**LLEGENDA**






- |  |  |  |
|--|--|--|
| <p> Milleres al sol en àrees adjacents</p> <p>A - Arbrat nou:<br/>         FA - Fraxinus Angustifolia Ø14-16cm<br/>         PA - Populus Alba Ø14-16cm<br/>         QP - Quercus Pubescens Ø18-20cm<br/>         UM - Ulmus Minor Ø14-16cm</p> | <p> T1 - Arbustiva Tamariu<br/>         Densitat 4u/m<sup>2</sup><br/>         Tamarix gallica AF 60%<br/>         Tamarix gallica C2,5L 40%</p> <p> T2 - Arbustiva Aloc<br/>         Densitat 4u/m<sup>2</sup><br/>         Vitex agnus-castus AF 60%<br/>         Vitex agnus-castus C2,5L 40%</p> | <p> T3 - Arbustiva biodivers<br/>         Densitat 4u/m<sup>2</sup><br/>         Pistacea lentiscus AF 10%<br/>         Pistacea lentiscus C2,5L 25%<br/>         Viburnum tinus AF 10%<br/>         Viburnum tinus C2,5L 25%<br/>         Arbutus unedo AF 10%<br/>         Arbutus unedo C2,5L 20%</p> |
|--|--|--|

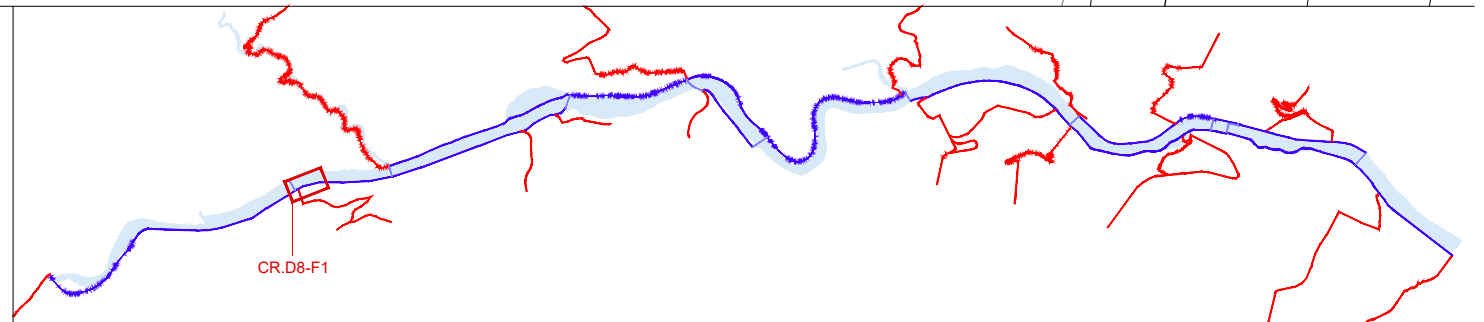


**PROJECTE EXECUTIU DE RESTAURACIÓ DE L'ECOSISTEMA, LA INFRAESTRUCTURA VERDA I L'ACCESSIBILITAT DEL CAMÍ I ITINERARIS DEL RIU RIPOLL. SABADELL**

Desembre 2024




- |   |  |   |
|---|--|---|
|  Millors al sòl en àrees adjacents   |  T1 - Arbustiva Tamarü<br>Densitat 4u/m <sup>2</sup><br>Tamarix gallica AF 60%<br>Tamarix gallica C2,5L 40%     |  T3 - Arbustiva biodivers<br>Densitat 4u/m <sup>2</sup><br>Pistacea lentiscus AF 10%<br>Pistacea lentiscus C2,5L 25%<br>Viburnum tinus AF 10%<br>Viburnum tinus C2,5L 25%<br>Arbutus unedo AF 10%<br>Arbutus unedo C2,5L 20% |
|  JP - Jardí de pluja (formació de punt baix per acumulació d'aigua d'escorrentiu, plantació arbustiva densa afavorint biodiversitat) |  T2 - Arbustiva Aloc<br>Densitat 4u/m <sup>2</sup><br>Vitex agnus-castus AF 60%<br>Vitex agnus-castus C2,5L 40% |   |
| A - Arbrat nou:<br>FA - Fraxinus Angustifolia Ø14-16cm<br>PA - Populus Alba Ø14-16cm<br>QP - Quercus Pubescens Ø18-20cm<br>UM - Ulmus Minor Ø14-16cm  |  |   |



**PROJECTE EXECUTIU DE RESTAURACIÓ DE L'ECOSISTEMA, LA INFRAESTRUCTURA VERDA I L'ACCESSIBILITAT DEL CAMÍ I ITINERARIS DEL RIU RIPOLL. SABADELL**

Desembre 2024



Planificació i Projectes de Ciutat.  
Àrea de Presidència i Drets Socials

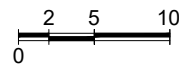
Autors del projecte:

Concepció de la Villa / Carlota Socías / Maria José Gaspar



Escala: 1 / 500

Originals en A3



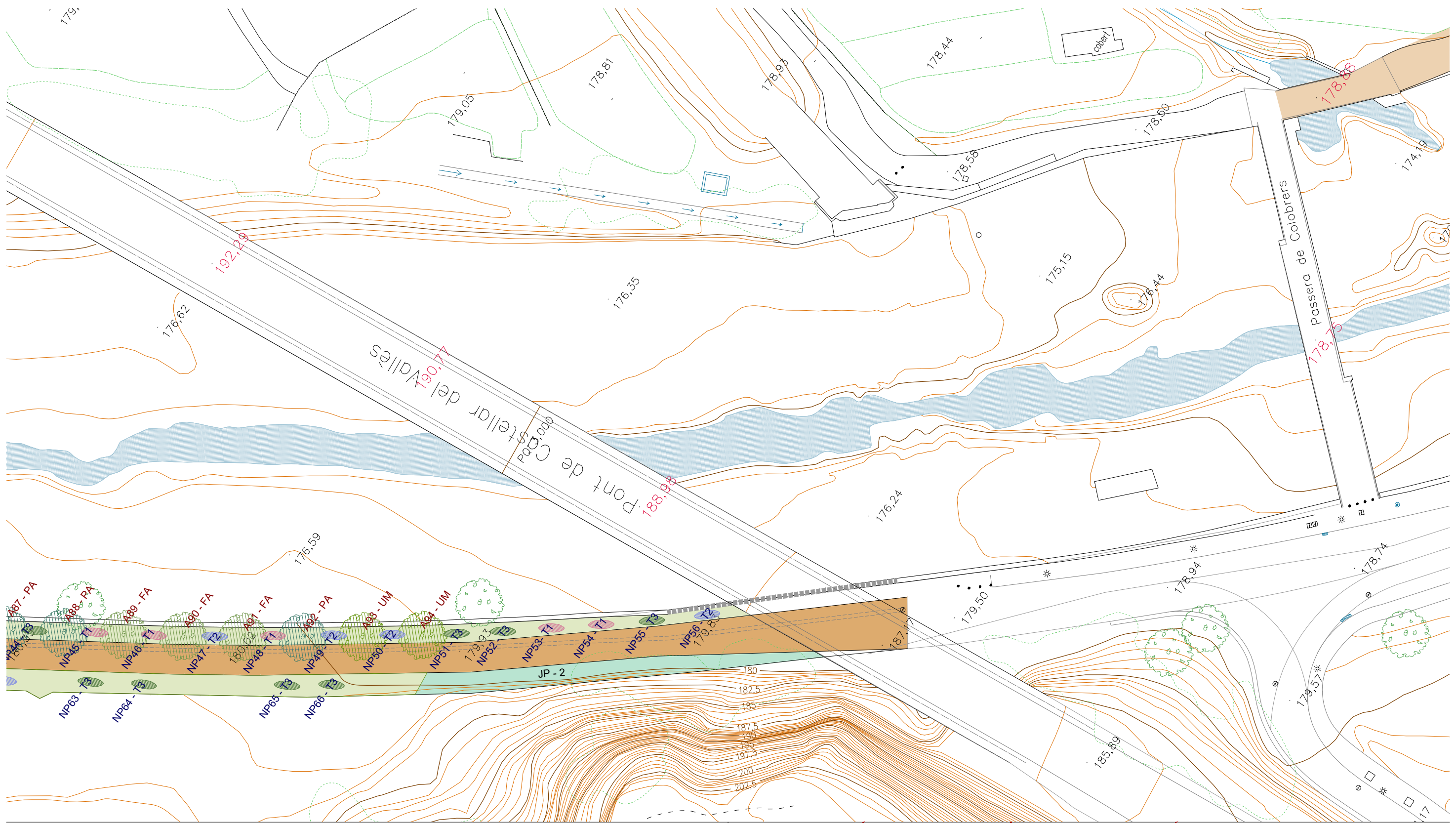
HU-PU.ctb  
09A\_PIVeg.dwg



**CR.D8 - Camí del pont de Castellar al gual de Can Bages**  
Planta Vegetació

**09A4**  
Full 1 de 3






- |  |   |  |
|--|---|--|
| <ul style="list-style-type: none"> <li><span style="display: inline-block; width: 15px; height: 10px; background-color: #d9ead3; border: 1px solid #ccc; margin-right: 5px;"></span> Millors al sòl en àrees adjacents</li> <li><span style="display: inline-block; width: 15px; height: 10px; background-color: #f4cccc; border: 1px solid #ccc; margin-right: 5px;"></span> JP - Jardí de pluja (formació de punt baix per acumulació d'aigua d'escorrentiu, plantació arbustiva densa afavorint biodiversitat)</li> <li>A - Arbrat nou:<br/>           FA - Fraxinus Angustifolia Ø14-16cm<br/>           PA - Populus Alba Ø14-16cm<br/>           QP - Quercus Pubescens Ø18-20cm<br/>           UM - Ulmus Minor Ø14-16cm</li> </ul> | <ul style="list-style-type: none"> <li><span style="display: inline-block; width: 15px; height: 10px; background-color: #f4cccc; border: 1px solid #ccc; margin-right: 5px;"></span> T1 - Arbustiva Tamariu<br/>           Densitat 4u/m<sup>2</sup><br/>           Tamarix gallica AF 60%<br/>           Tamarix gallica C2,5L 40%</li> <li><span style="display: inline-block; width: 15px; height: 10px; background-color: #d9ead3; border: 1px solid #ccc; margin-right: 5px;"></span> T2 - Arbustiva Aloc<br/>           Densitat 4u/m<sup>2</sup><br/>           Vitex agnus-castus AF 60%<br/>           Vitex agnus-castus C2,5L 40%</li> </ul> | <ul style="list-style-type: none"> <li><span style="display: inline-block; width: 15px; height: 10px; background-color: #c8e6c9; border: 1px solid #ccc; margin-right: 5px;"></span> T3 - Arbustiva biodivers<br/>           Densitat 4u/m<sup>2</sup><br/>           Pistacea lentiscus AF 10%<br/>           Pistacea lentiscus C2,5L 25%<br/>           Viburnum tinus AF 10%<br/>           Viburnum tinus C2,5L 25%<br/>           Arbutus unedo AF 10%<br/>           Arbutus unedo C2,5L 20%</li> </ul> |
|--|---|--|



**PROJECTE EXECUTIU DE RESTAURACIÓ DE L'ECOSISTEMA, LA INFRAESTRUCTURA VERDA I L'ACCESSIBILITAT DEL CAMÍ I ITINERARIS DEL RIU RIPOLL. SABADELL**

Desembre 2024



Planificació i Projectes de Ciutat.  
Àrea de Presidència i Drets Socials

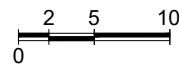
Autors del projecte:

Concepció de la Villa / Carlota Socías / Maria José Gaspar



Escala: 1 / 500

Originals en A3



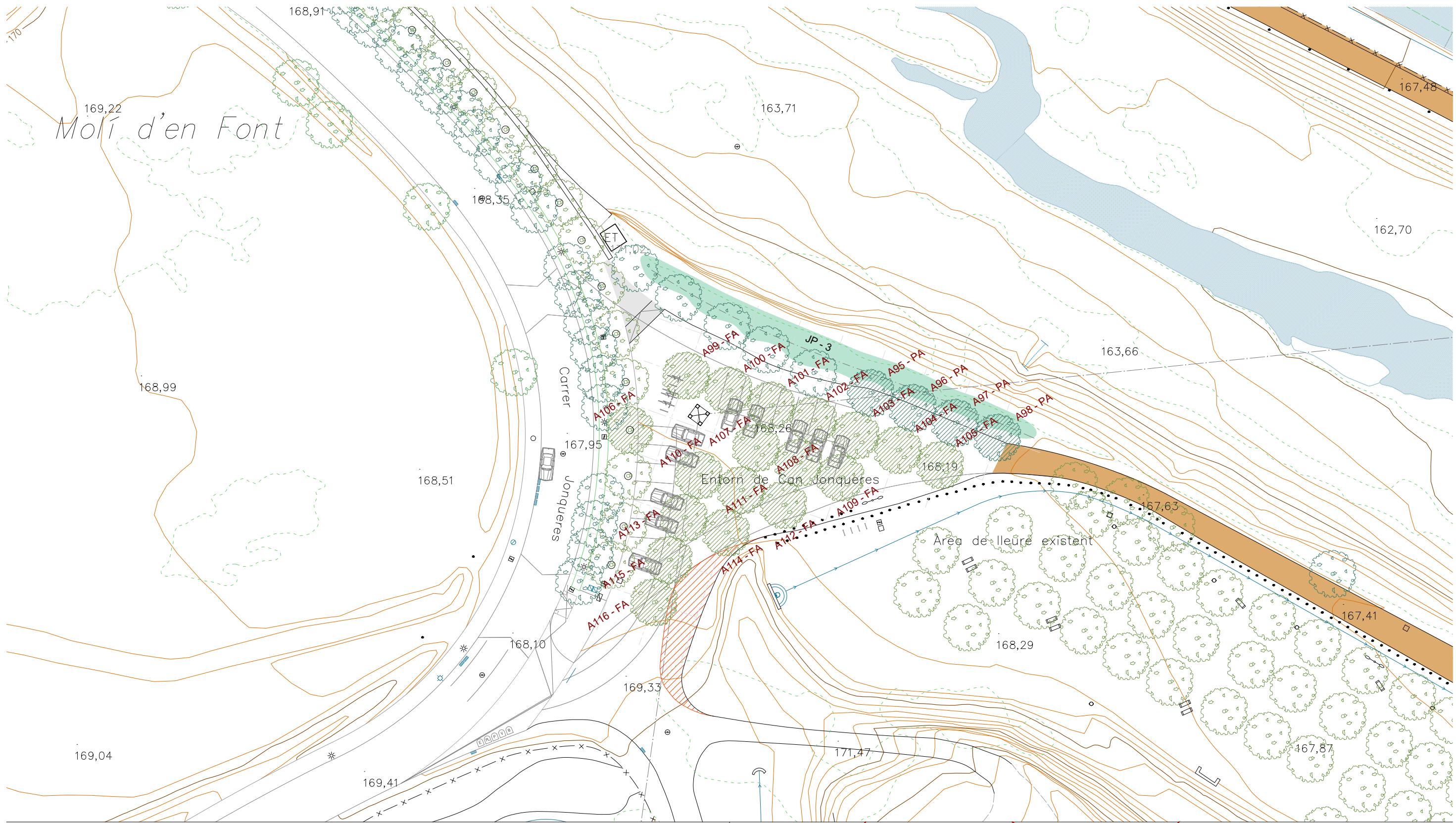
HU-PU.ctb

09A\_PIVeg.dwg



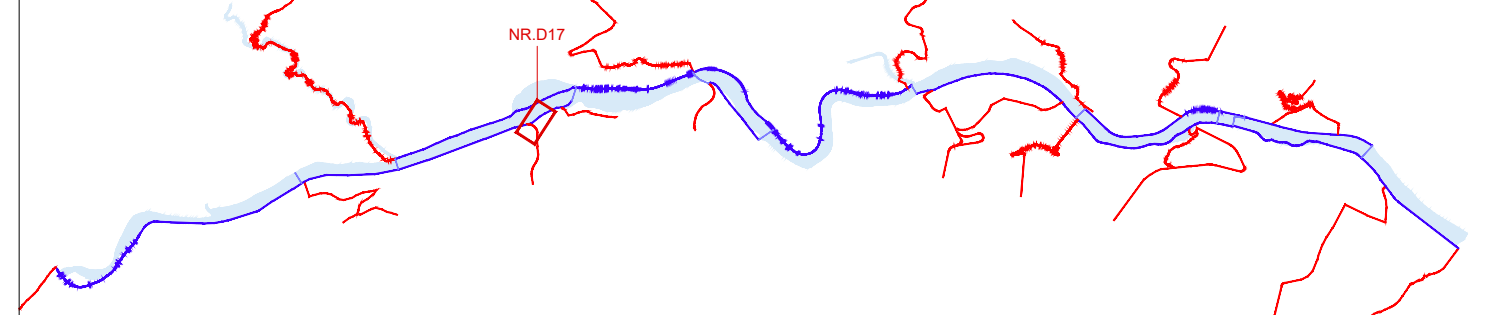
**CR.D8 - Camí del pont de Castellar al gual de Can Bages**  
Planta Vegetació

**09A4**  
Full 3 de 3



**LLEGENDA**

- JP - Jardí de pluja (formació de punt baix per acumulació d'aigua d'esorrentiu, plantació arbustiva densa afavorint biodiversitat)
  
- A - Arbrat nou:
- FA - Fraxinus Angustifolia Ø18-20cm
- PA - Populus Alba Ø18-20cm



**PROJECTE EXECUTIU DE RESTAURACIÓ DE L'ECOSISTEMA, LA INFRAESTRUCTURA VERDA I L'ACCESSIBILITAT DEL CAMÍ I ITINERARIS DEL RIU RIPOLL. SABADELL**

Desembre 2024

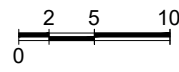


Planificació i Projectes de Ciutat.  
Àrea de Presidència i Drets Socials

*Autors del projecte:*  
Concepció de la Villa / Carlota Socías / Maria José Gaspar



Escala: 1 / 500  
Originals en A3

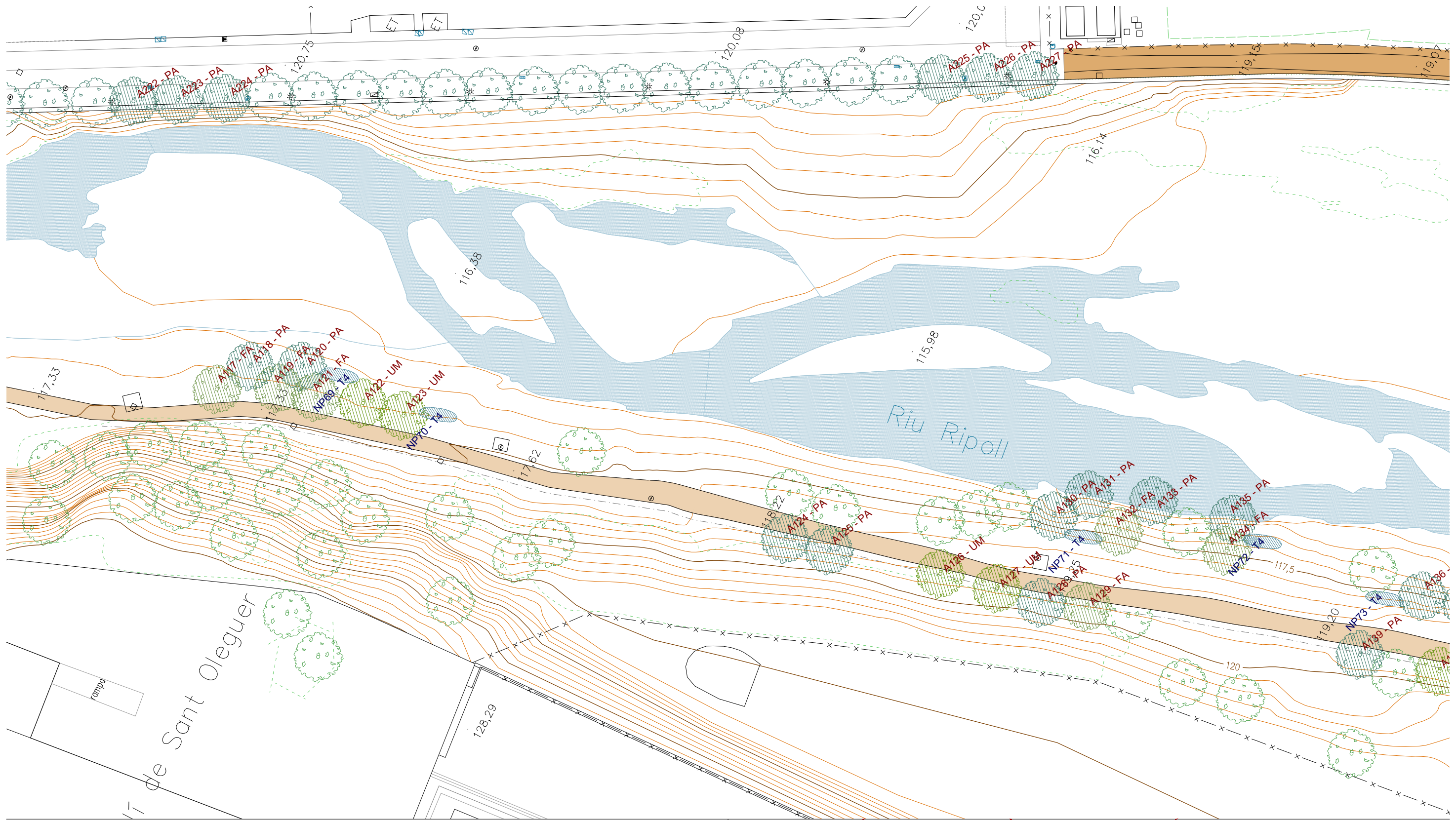


HU-PU.ctb  
09A\_PIVeg.dwg



**NR.D17 - Accés de Jonqueres**  
Planta Vegetació

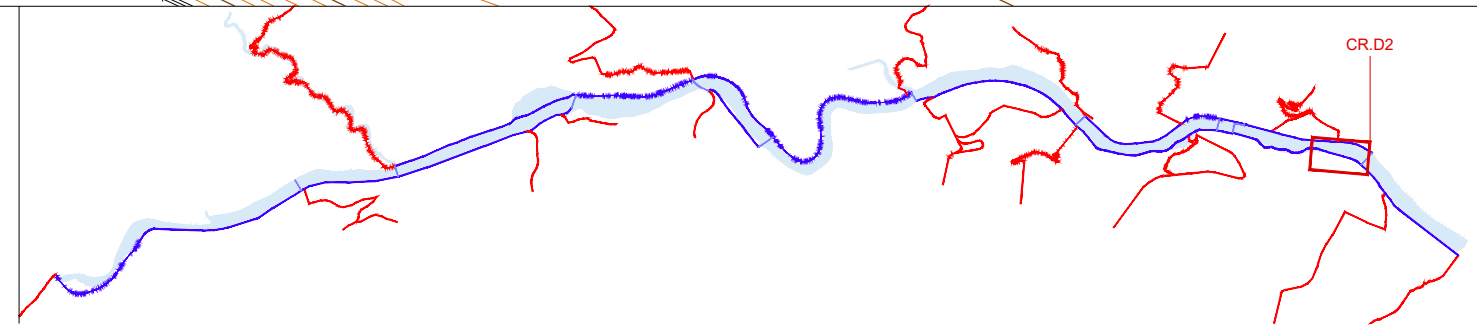
**09A5**  
Full 1 de 1



Millora de ferm de camí no apte per a vehicles  
 A - Arbrat nou:  
 FA - Fraxinus Angustifolia Ø14-16cm/18-20cm  
 PA - Populus Alba Ø14-16cm/18-20cm  
 UM - Ulmus Minor Ø14-16cm/18-20cm

T4 - Arbustiva Liera  
 Densitat: 6u/m<sup>2</sup>  
 Mida: AF, C1, 5-3L, C10L

- Espècies:
- Populus alba
  - Fraxinus angustifolia
  - Sambucus nigra
  - Cornus sanguinea
  - Salix atrocinerea
  - Iris pseudacorus
  - Carex vulpina
  - Scirpus holoschoenus



**PROJECTE EXECUTIU DE RESTAURACIÓ DE L'ECOSISTEMA, LA INFRASTRUCTURA VERDA I L'ACCESSIBILITAT DEL CAMÍ I ITINERARIS DEL RIU RIPOLL. SABADELL**

Desembre 2024

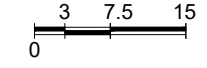


Planificació i Projectes de Ciutat.  
Àrea de Presidència i Drets Socials

Autors del projecte:  
 Concepció de la Villa / Carlota Socías / Maria José Gaspar



Escala: 1 / 500  
 Originals en A3



HU-PU.ctb  
09A\_PIVeg.dwg



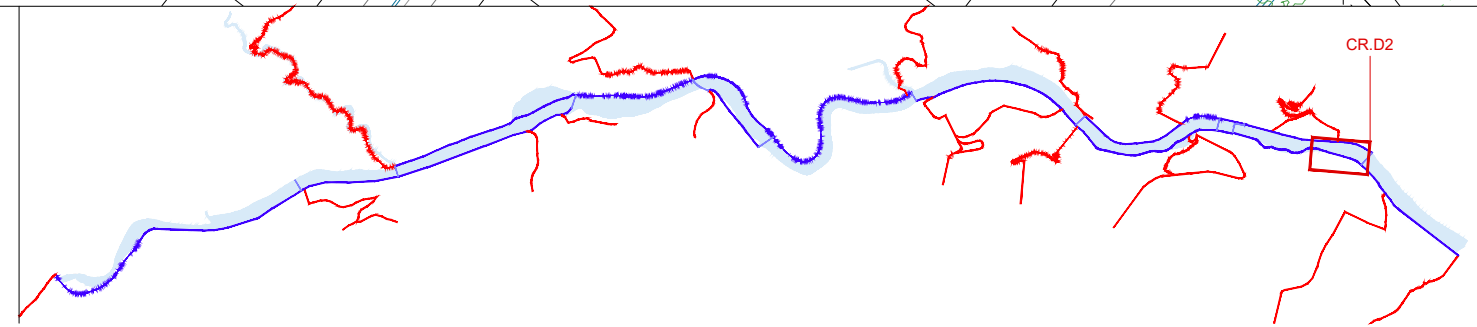
**CR.D2 - Camí Horta Can Quadres a passarel·la St. Oleguer 09A6**  
 Planta Vegetació  
 Full 1 de 2



Millora de ferm de camí no apte per a vehicles  
 A - Arbrat nou:  
 FA - Fraxinus Angustifolia Ø14-16cm/18-20cm  
 PA - Populus Alba Ø14-16cm/18-20cm  
 UM - Ulmus Minor Ø14-16cm/18-20cm


T4 - Arbustiva Llera  
 Densitat: 6u/m<sup>2</sup>  
 Mida: AF, C1, 5-3L, C10L

- Espècies:
- Populus alba
  - Fraxinus angustifolia
  - Sambucus nigra
  - Cornus sanguinea
  - Salix atrocinerea
  - Iris pseudacorus
  - Carex vulpina
  - Scirpus holoschoenus



**PROJECTE EXECUTIU DE RESTAURACIÓ DE L'ECOSISTEMA, LA INFRAESTRUCTURA VERDA I L'ACCESSIBILITAT DEL CAMÍ I ITINERARIS DEL RIU RIPOLL. SABADELL**

Desembre 2024

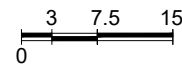


Planificació i Projectes de Ciutat.  
Àrea de Presidència i Drets Socials

Autors del projecte:  
Concepció de la Villa / Carlota Socías / Maria José Gaspar



Escala: 1 / 500  
Originals en A3

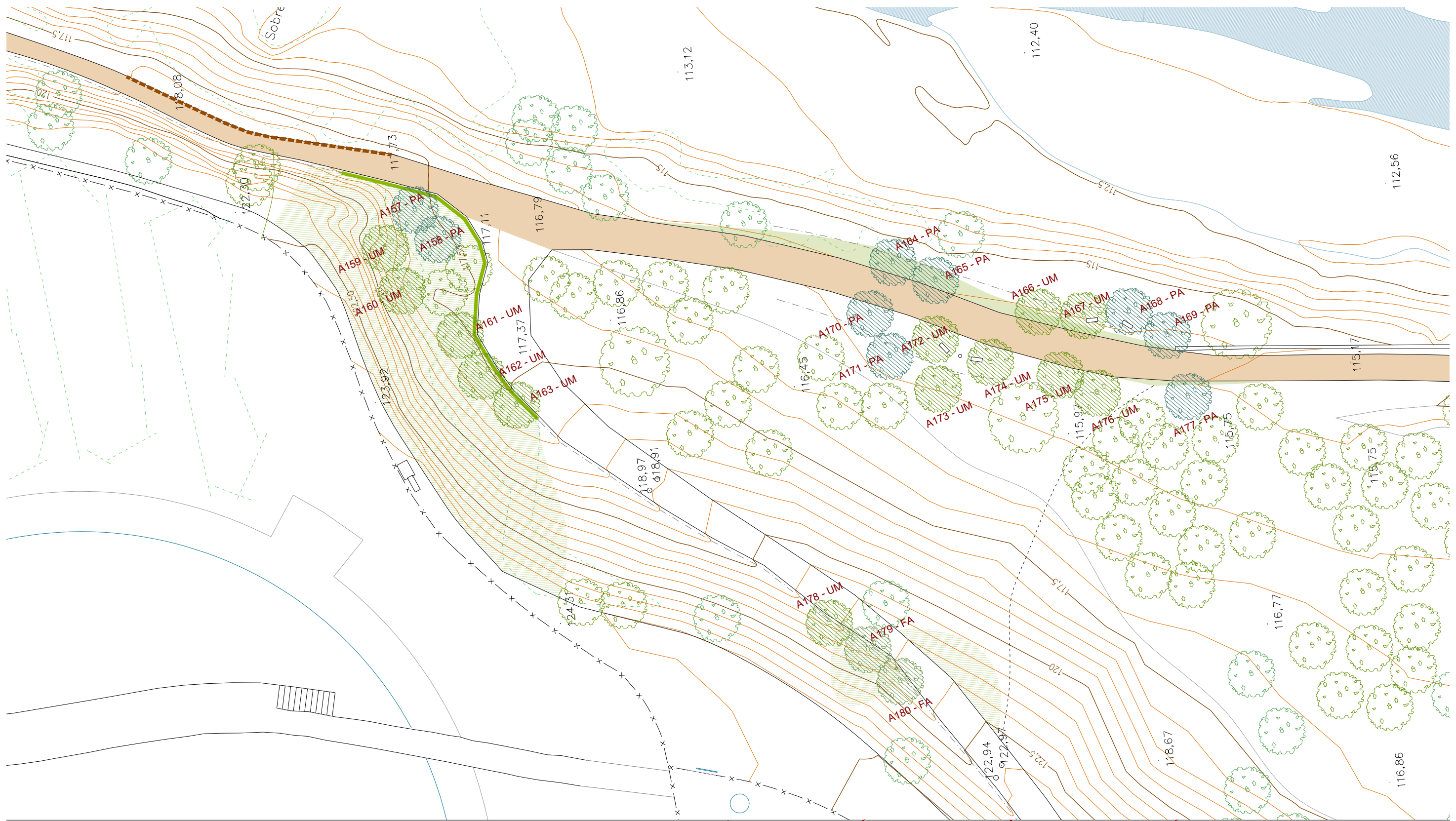


HU-PU.ctb  
09A\_PIVeg.dwg



**CR.D2 - Camí Horta Can Quadres a passarel·la St. Oleguer**  
Planta Vegetació

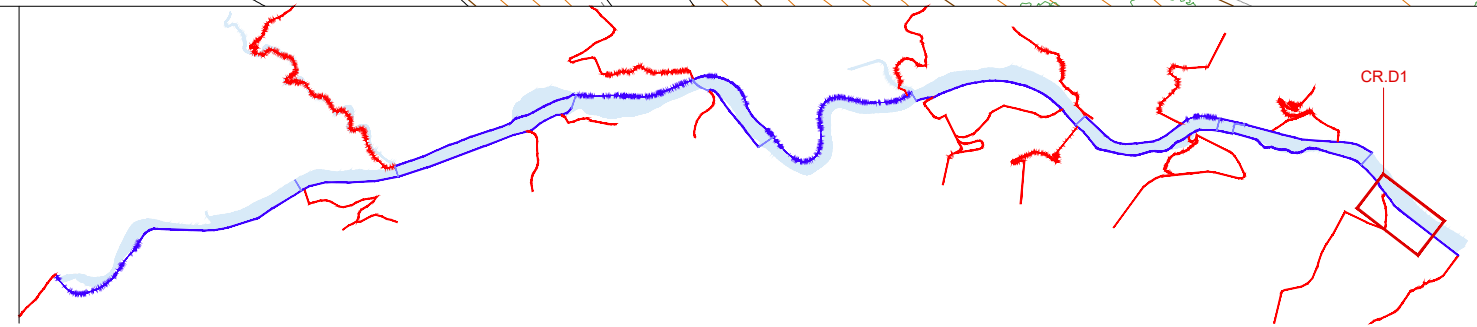
**09A6**  
Full 2 de 2



- Millores al sòl en àrees adjacents
  - CV - Cuneta verda
  - Plantació d'arbustiva/hidrosembra en parts erosionades del talús
- A - Arbrat nou:  
 FA - Fraxinus Angustifolia Ø14-16cm/18-20cm  
 PA - Populus Alba Ø14-16cm/18-20cm  
 UM - Ulmus Minor Ø14-16cm/18-20cm


T4 - Arbustiva Llera  
 Densitat: 6u/m<sup>2</sup>  
 Mida: AF, C1, 5-3L, C10L

- Espècies:
- Populus alba
  - Fraxinus angustifolia
  - Sambucus nigra
  - Cornus sanguinea
  - Salix atrocinerea
  - Iris pseudacorus
  - Carex vulpina
  - Scirpus holoschoenus



**PROJECTE EXECUTIU DE RESTAURACIÓ DE L'ECOSISTEMA, LA INFRAESTRUCTURA VERDA I L'ACCESSIBILITAT DEL CAMÍ I ITINERARIS DEL RIU RIPOLL. SABADELL**

Desembre 2024

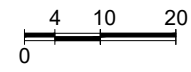


Planificació i Projectes de Ciutat.  
 Àrea de Presidència i Drets Socials

Autors del projecte:  
 Concepció de la Villa / Carlota Socías / Maria José Gaspar



Escala: 1 / 500  
 Originals en A3

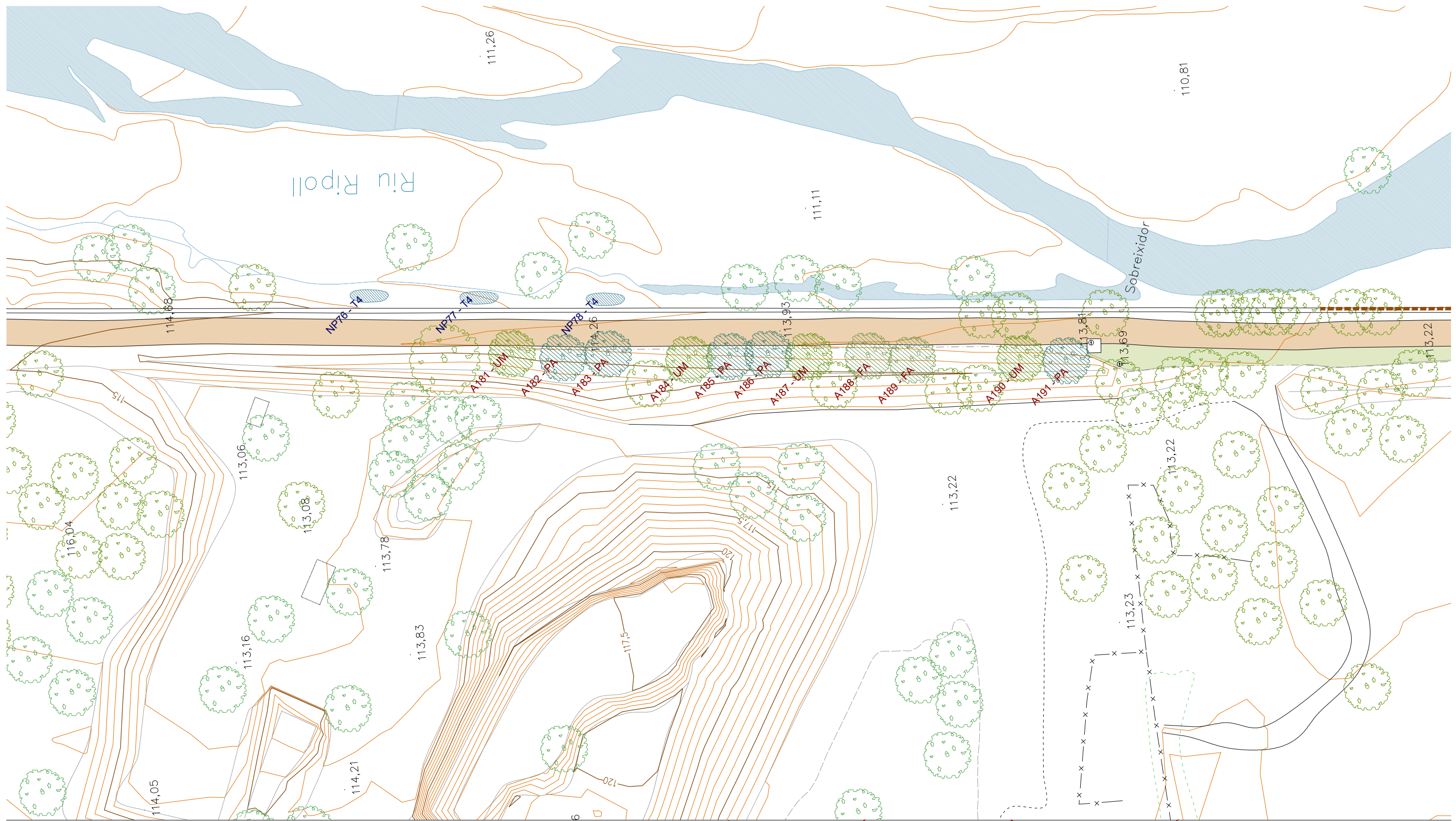


HU-PU.ctb  
 09A\_PIVeg.dwg

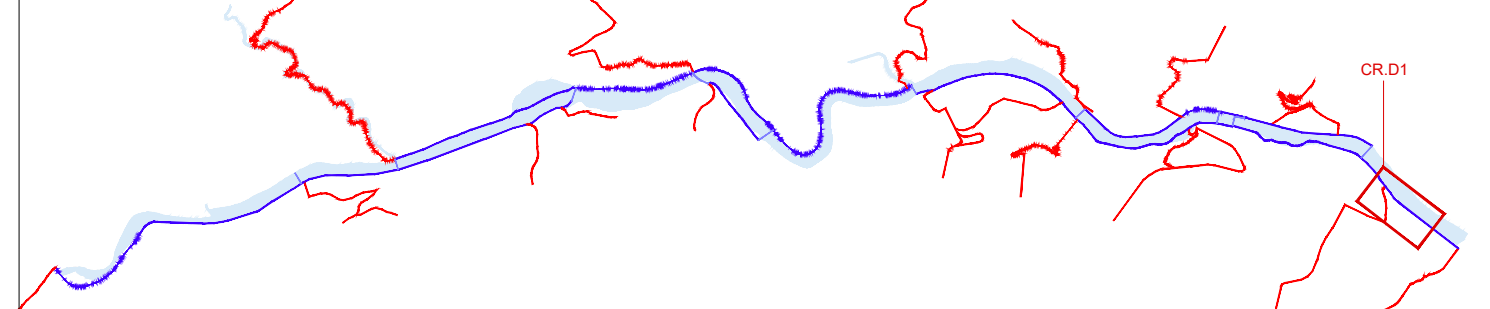


**CR.D1 / CA.D2 - Camí passarel·la St. Oleguer a EBAR**  
 Planta Vegetació

**09A7**  
 Full 1 de 2



- |  |   |  |
|--|---|--|
| <ul style="list-style-type: none"> <li><span style="display: inline-block; width: 15px; height: 10px; background-color: #c8e6c9; border: 1px solid #000; margin-right: 5px;"></span> Millores al sòl en àrees adjacents</li> <li><span style="display: inline-block; width: 15px; border-bottom: 2px solid #000; margin-right: 5px;"></span> CV - Cuneta verda</li> <li><span style="display: inline-block; width: 15px; height: 10px; background-color: #e8f5e9; border: 1px solid #000; margin-right: 5px;"></span> Plantació d'arbustiva/hidrosembra en parts erosionades del talús</li> </ul> <p>A - Arbrat nou:<br/>         FA - Fraxinus Angustifolia Ø14-16cm/18-20cm<br/>         PA - Populus Alba Ø14-16cm/18-20cm<br/>         UM - Ulmus Minor Ø14-16cm/18-20cm</p> | <ul style="list-style-type: none"> <li><span style="display: inline-block; width: 15px; height: 10px; background: repeating-linear-gradient(45deg, transparent, transparent 2px, #000 2px, #000 4px); border: 1px solid #000; margin-right: 5px;"></span> T4 - Arbustiva Llera</li> </ul> <p>Densitat: 6u/m<sup>2</sup><br/>         Mida: AF, C1, 5-3L, C10L</p> | <p>Espècies:</p> <ul style="list-style-type: none"> <li>- Populus alba</li> <li>- Fraxinus angustifolia</li> <li>- Sambucus nigra</li> <li>- Cornus sanguinea</li> <li>- Salix atrocinerea</li> <li>- Iris pseudacorus</li> <li>- Carex vulpina</li> <li>- Scirpus holoschoenus</li> </ul> |
|--|---|--|



**PROJECTE EXECUTIU DE RESTAURACIÓ DE L'ECOSISTEMA, LA INFRAESTRUCTURA VERDA I L'ACCESSIBILITAT DEL CAMÍ I ITINERARIS DEL RIU RIPOLL. SABADELL**

Desembre 2024

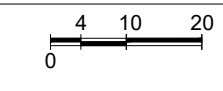


Planificació i Projectes de Ciutat.  
 Àrea de Presidència i Drets Socials

Autors del projecte:  
 Concepció de la Villa / Carlota Socías / Maria José Gaspar



Escala: 1 / 500  
 Originals en A3

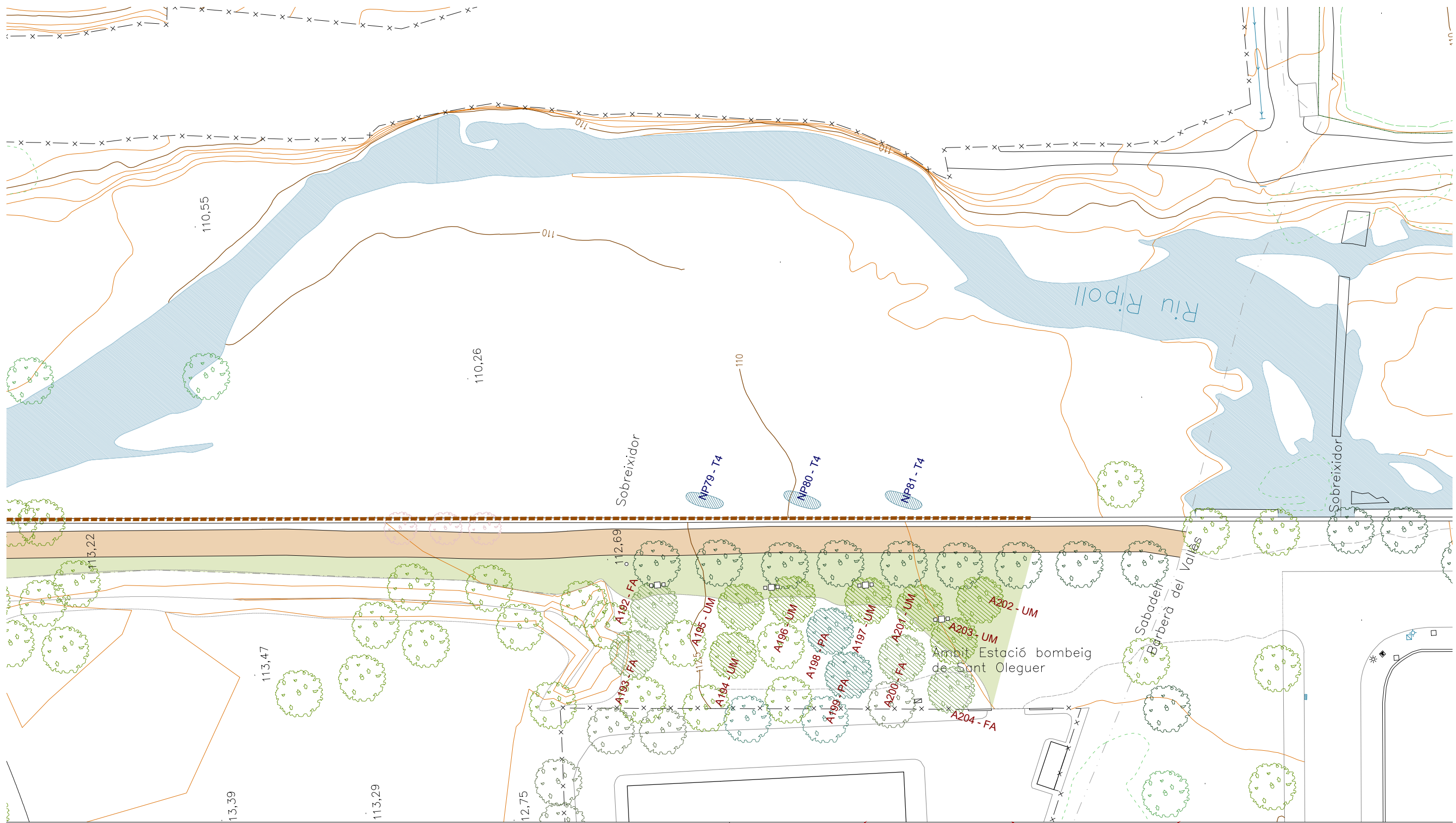


HU-PU.ctb  
 09A\_PIVeg.dwg



**CR.D1 / CA.D2 - Camí passarel·la St. Oleguer a EBAR**  
 Planta Vegetació

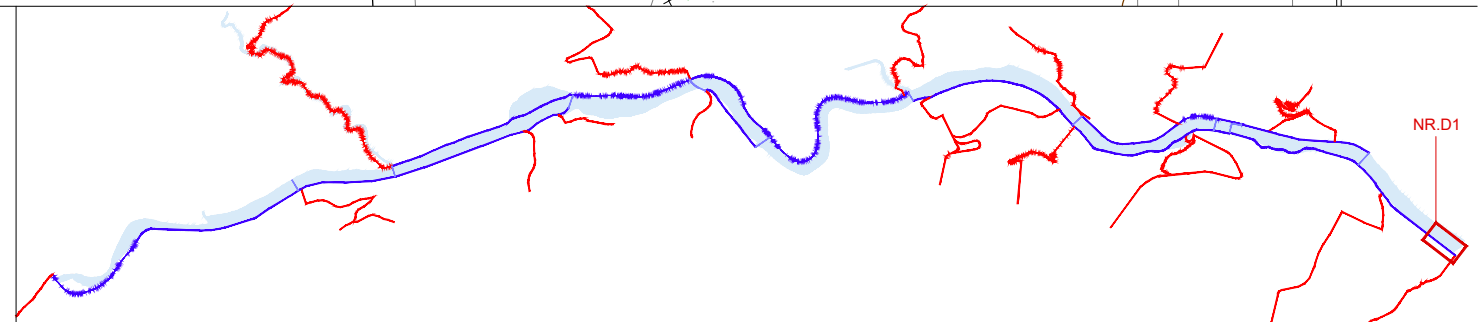
**09A7**  
 Full 2 de 2



Millora de ferm de camí no apte per a vehicles  
 A - Arbrat nou:  
 FA - Fraxinus Angustifolia Ø14-16cm/18-20cm  
 PA - Populus Alba Ø14-16cm/18-20cm  
 UM - Ulmus Minor Ø14-16cm/18-20cm

T4 - Arbustiva Llera  
 Densitat: 6u/m²  
 Mida: AF, C1, 5-3L, C10L

- Espècies:**
- Populus alba
  - Fraxinus angustifolia
  - Sambucus nigra
  - Cornus sanguinea
  - Salix atrocinerea
  - Iris pseudacorus
  - Carex vulpina
  - Scirpus holoschoenus



**PROJECTE EXECUTIU DE RESTAURACIÓ DE L'ECOSISTEMA, LA INFRASTRUCTURA VERDA I L'ACCESSIBILITAT DEL CAMÍ I ITINERARIS DEL RIU RIPOLL. SABADELL**

Desembre 2024

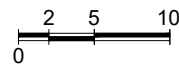


Planificació i Projectes de Ciutat.  
Àrea de Presidència i Drets Socials

*Autors del projecte:*  
Concepció de la Villa / Carlota Socías / Maria José Gaspar



Escala: 1 / 500  
Originals en A3

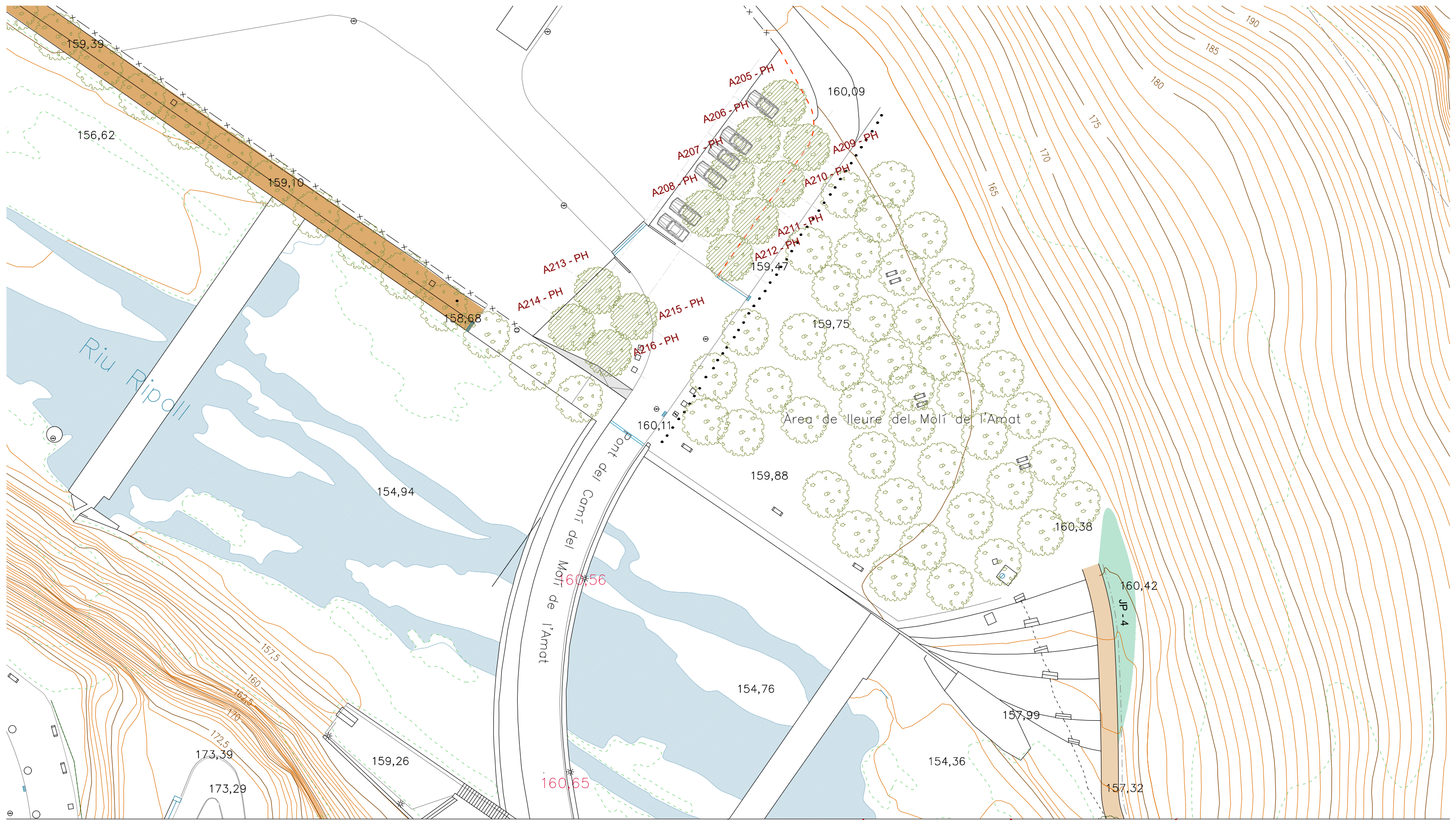


HU-PU.ctb  
09A\_PIVeg.dwg



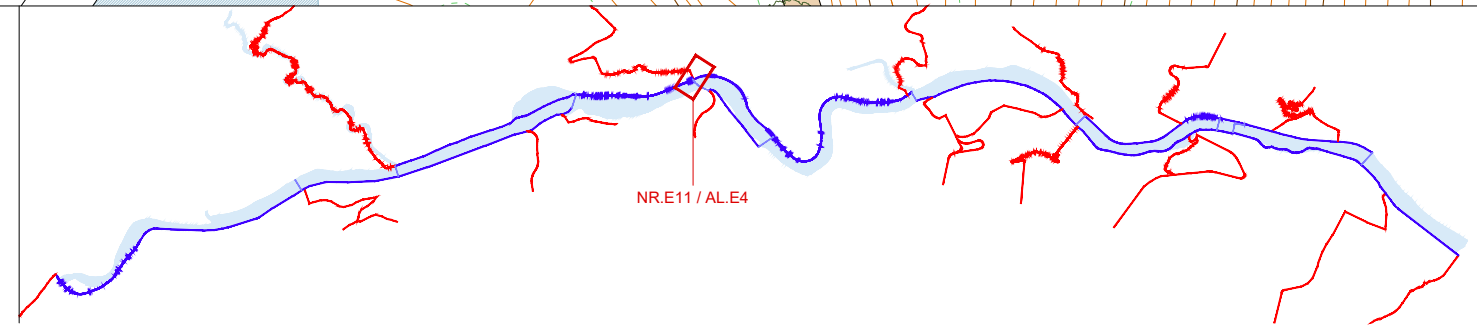
**NR.D1 - Entorn EBAR Sant Oleguer**  
Planta Vegetació

**09A8**  
Full 1 de 1



**LLEGENDA**

- JP - Jardí de pluja (formació de punt baix a peu de talús per acumulació d'aigua d'escorrentiu, plantació densa afavorint biodiversitat)
  
- A - Arbrat nou:  
 PH - Platanus Hispanica Ø18-20cm en malla de 6x6m



**PROJECTE EXECUTIU DE RESTAURACIÓ DE L'ECOSISTEMA, LA INFRAESTRUCTURA VERDA I L'ACCESSIBILITAT DEL CAMÍ I ITINERARIS DEL RIU RIPOLL. SABADELL**

Desembre 2024



Planificació i Projectes de Ciutat.  
Àrea de Presidència i Drets Socials

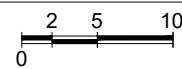
*Autors del projecte:*

Concepció de la Villa / Carlota Socías / Maria José Gaspar



Escala: 1 / 500

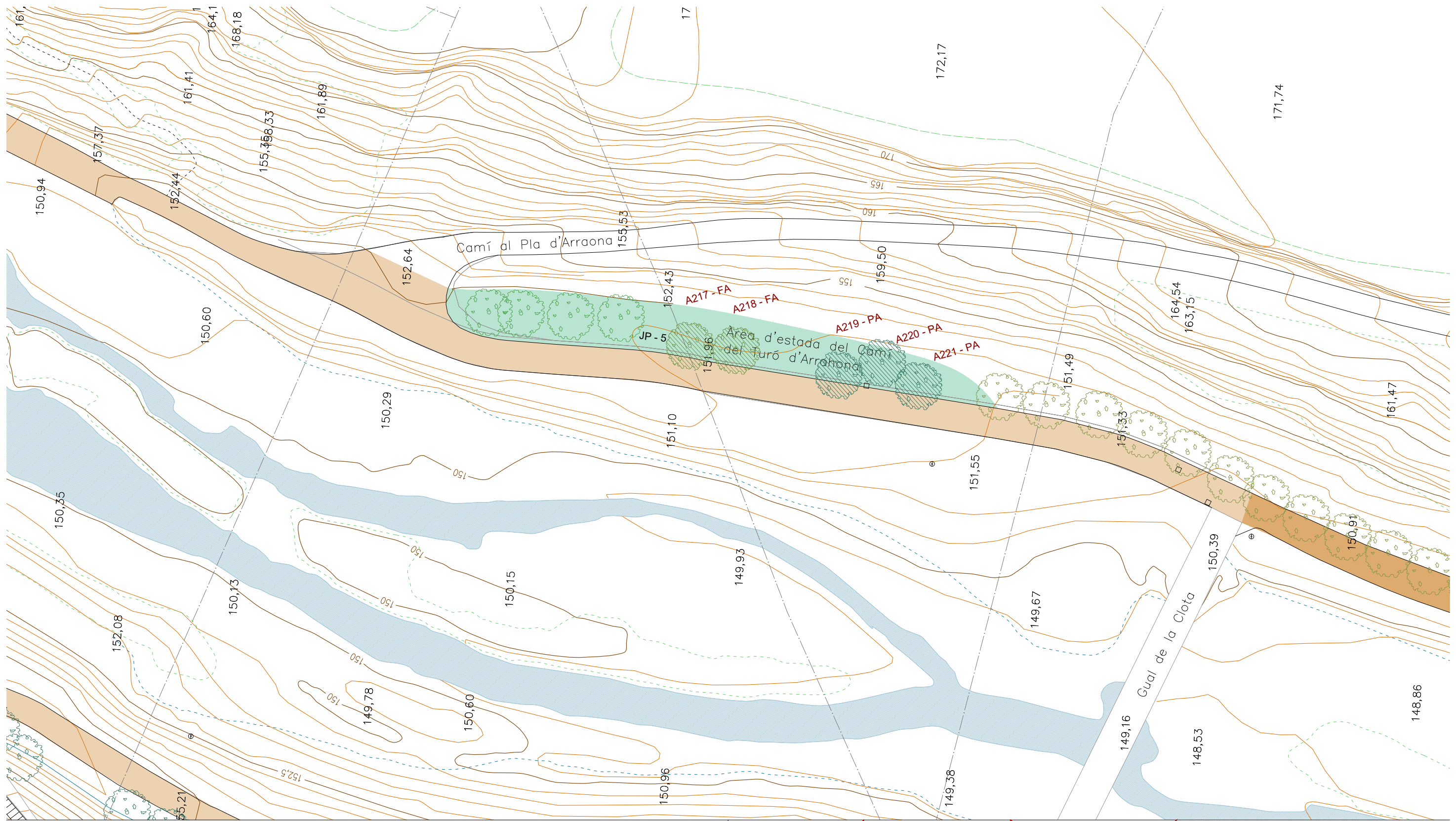
Originals en A3



HU-PU.ctb  
09A\_PIVeg.dwg

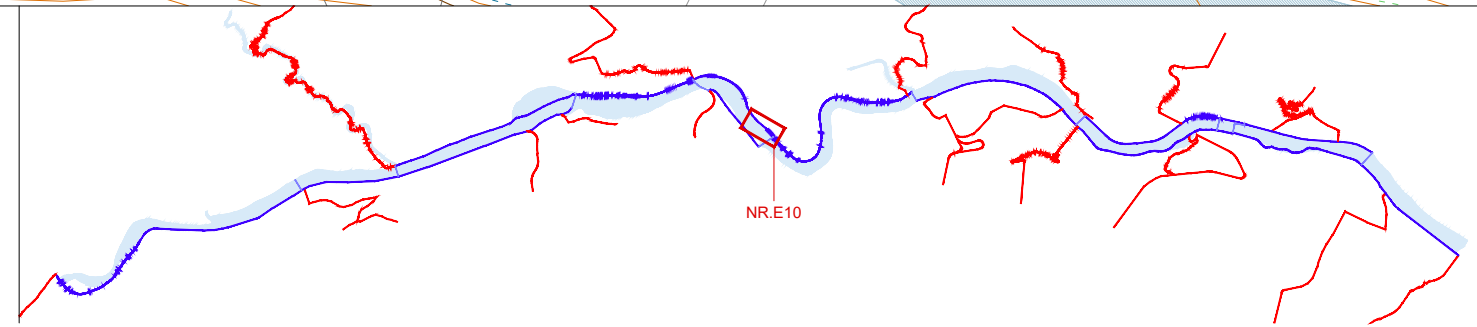


**NR.E11 / AL.E4 - Arbreda del Molí de l'Amat**  
Planta Vegetació




**LLEGENDA**

- JP - Jardí de pluja (formació de topografia còcava per l'acumulació d'aigua d'escorrentiu i plantació densa afavorint biodiversitat)
- A - Arbrat nou:
- FA - Fraxinus Angustifolia Ø14-16cm
- PA - Populus Alba Ø14-16cm



**PROJECTE EXECUTIU DE RESTAURACIÓ DE L'ECOSISTEMA, LA INFRAESTRUCTURA VERDA I L'ACCESSIBILITAT DEL CAMÍ I ITINERARIS DEL RIU RIPOLL. SABADELL**

Desembre 2024

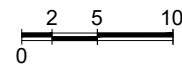


Planificació i Projectes de Ciutat.  
Àrea de Presidència i Drets Socials

*Autors del projecte:*  
Concepció de la Villa / Carlota Socías / Maria José Gaspar



Escala: 1 / 500  
Originals en A3

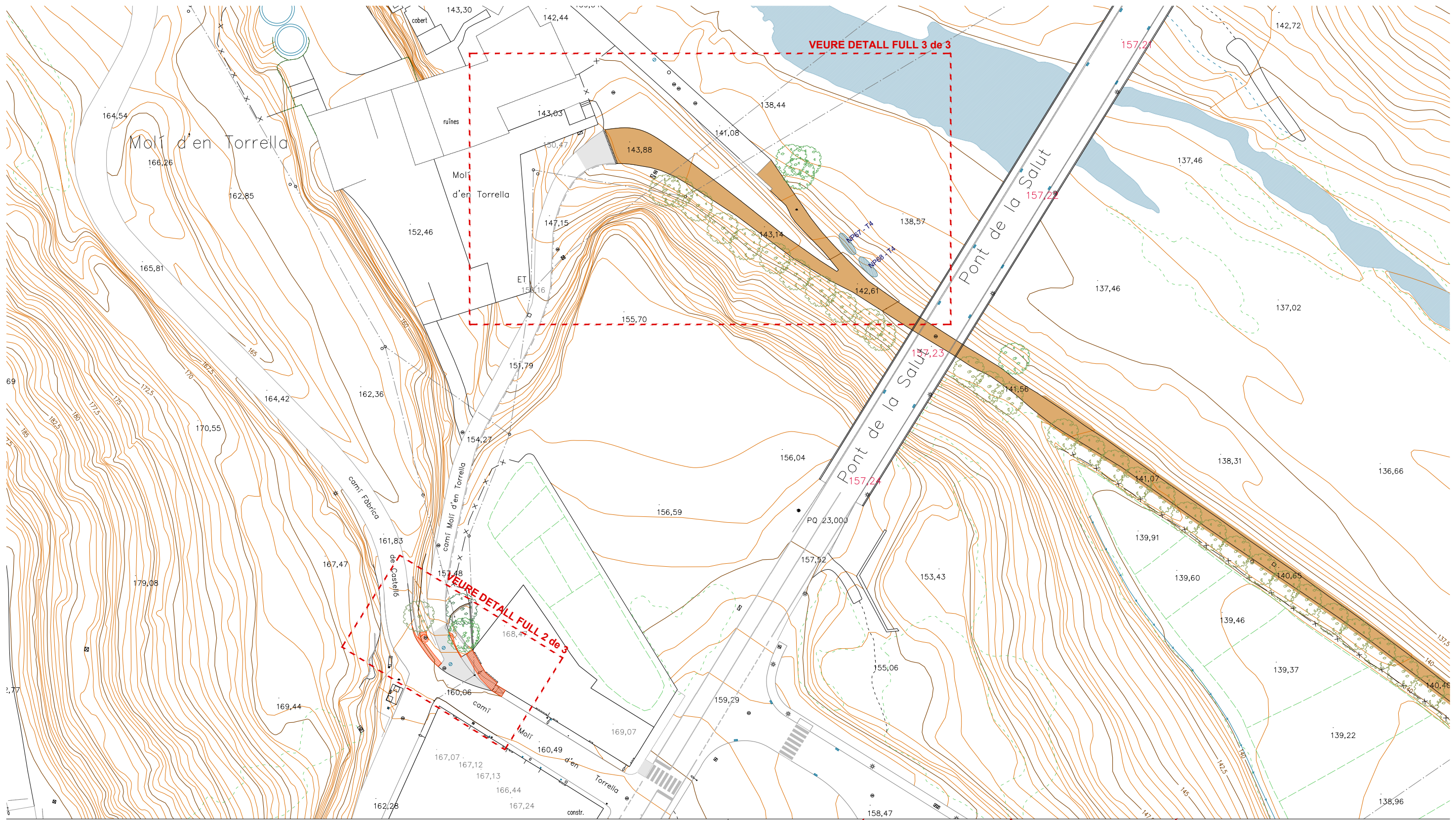


HU-PU.ctb  
09A\_PIVeg.dwg



**NR.E10 - Camí Pla d'Arraona**  
Planta Vegetació

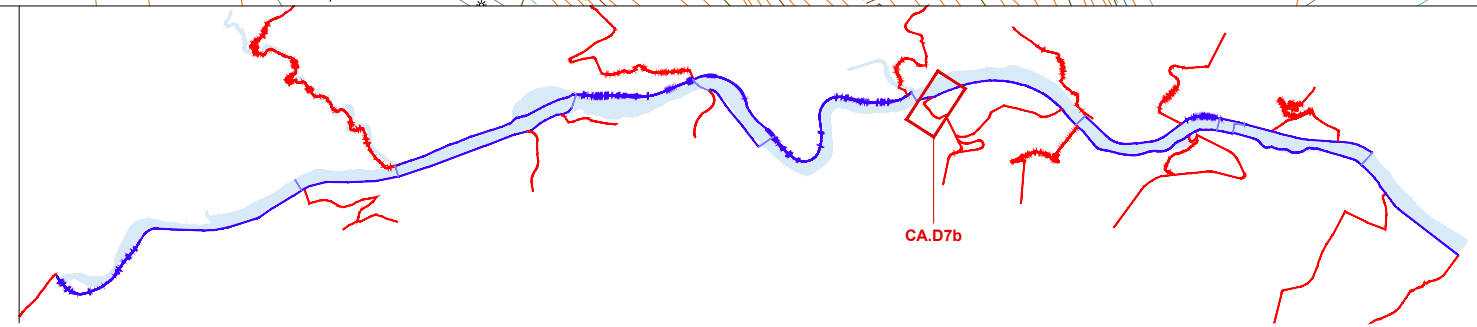
**09A10**  
Full 1 de 1



**LLEGGENDA**


T4 - Arbustiva Llera  
 Densitat 6u/m<sup>2</sup>  
 Mida: AF, C1, 5-3L, C10L  
 Espècies: Populus alba  
 Fraxinus angustifolia  
 Sambucus nigra  
 Cornus sanguinea  
 Salix atrocinerea  
 Iris pseudacorus

Carex vulpina  
 Scirpus holoschoenus



**PROJECTE EXECUTIU DE RESTAURACIÓ DE L'ECOSISTEMA, LA INFRAESTRUCTURA VERDA I L'ACCESSIBILITAT DEL CAMÍ I ITINERARIS DEL RIU RIPOLL. SABADELL**

Desembre 2024



Planificació i Projectes de Ciutat.  
 Àrea de Presidència i Drets Socials

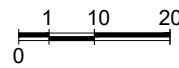
Autors del projecte:

Concepció de la Villa / Carlota Socías / Maria José Gaspar



Escala: 1 / 1000

Originals en A3



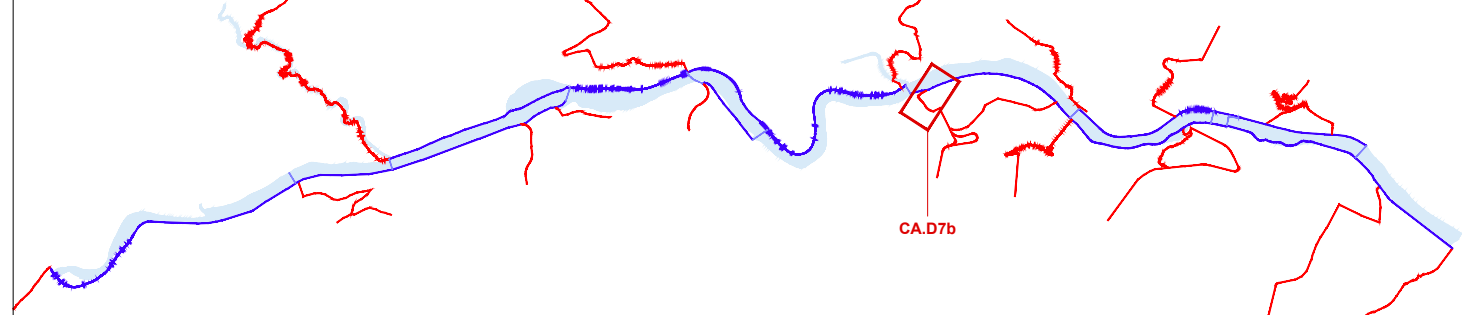
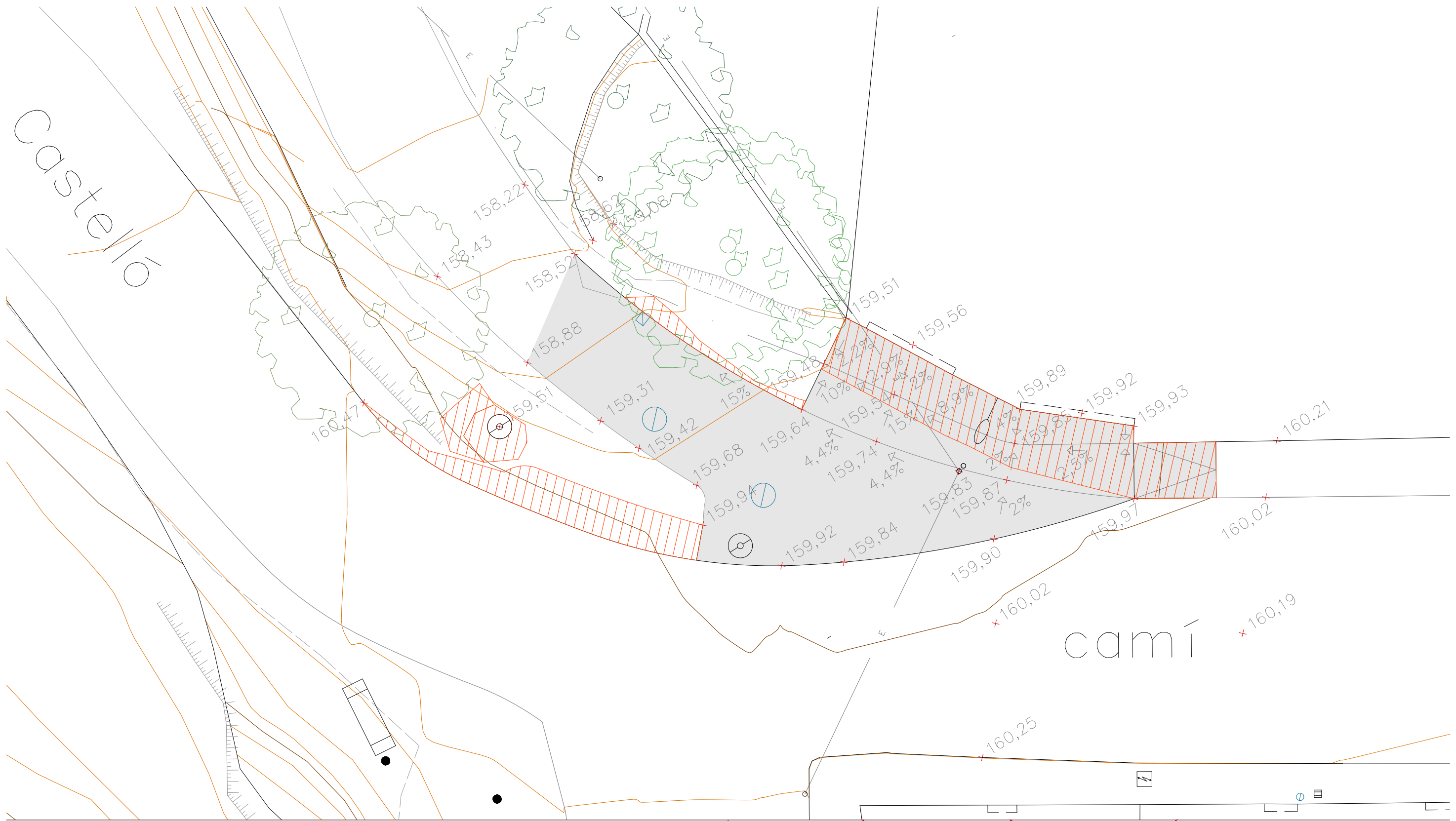
HU-PU.ctb

09A\_PIVeg.dwg



**CA.D7b - Accés pel Camí del Molí d'en Torrella**  
 Planta Vegetació

**09A11**  
 Full 1 de 3



**PROJECTE EXECUTIU DE RESTAURACIÓ DE L'ECOSISTEMA, LA INFRAESTRUCTURA VERDA I L'ACCESSIBILITAT DEL CAMÍ I ITINERARIS DEL RIU RIPOLL. SABADELL**

Desembre 2024

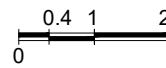


Planificació i Projectes de Ciutat.  
Àrea de Presidència i Drets Socials

*Autors del projecte:*  
Concepció de la Villa / Carlota Socías / Maria José Gaspar



Escala: 1 / 100  
Originals en A3

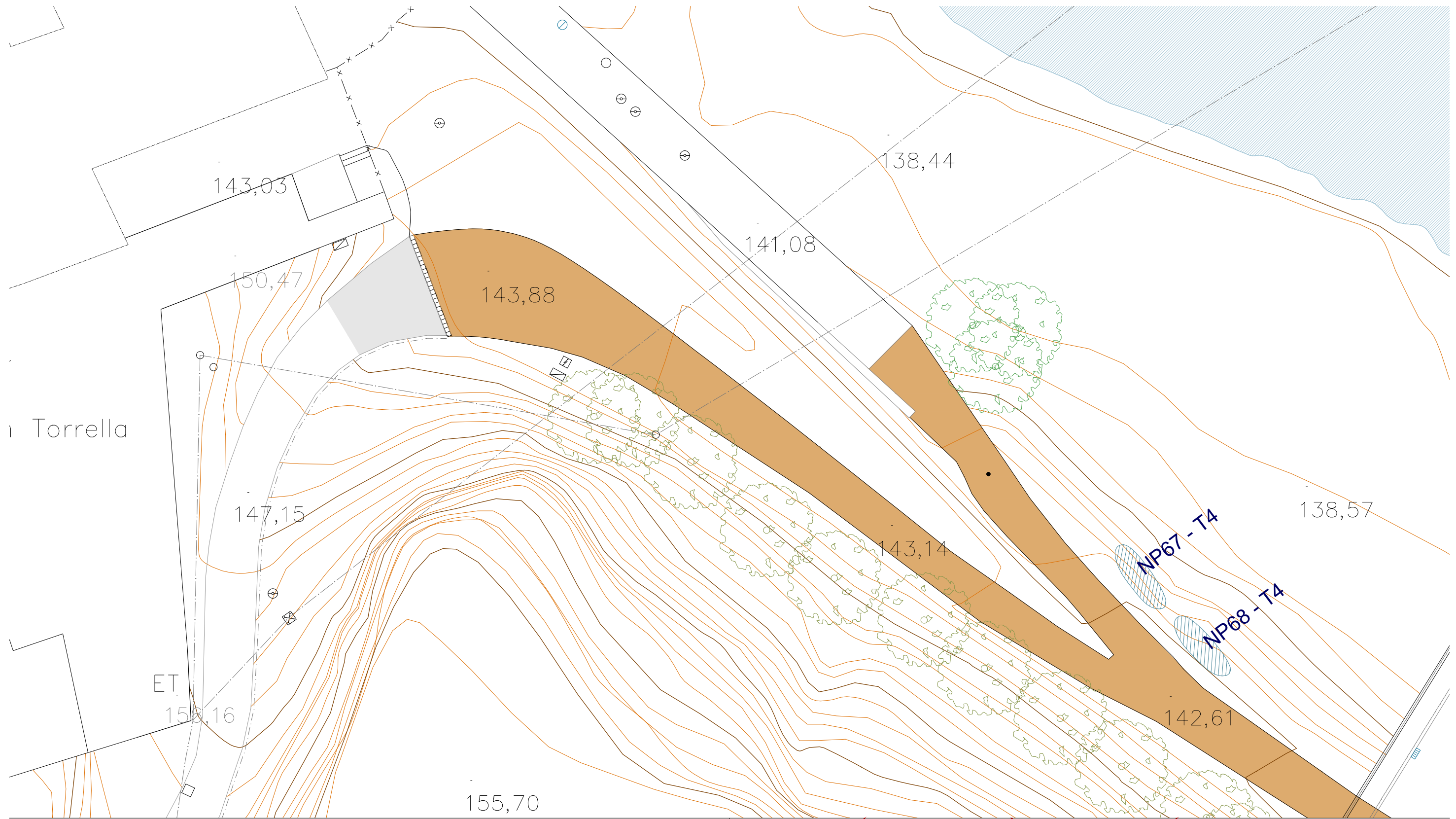


HU-PU.ctb  
09A\_PIVeg.dwg




**CA.D7b - Accés pel Camí del Molí d'en Torrella**  
Planta detall accés al camí

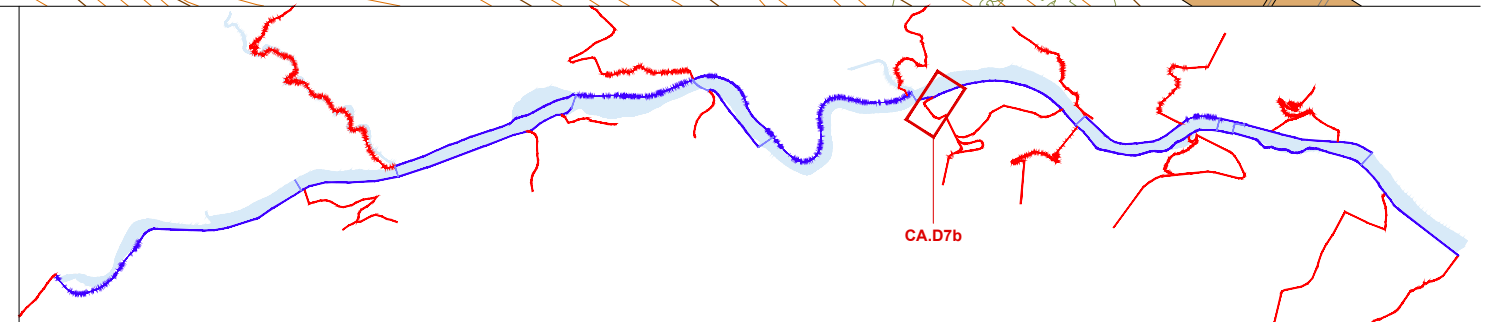
**09A11**  
Full 2 de 3



**LLEGENDA**

 T4 - Arbustiva Llera  
 Densitat: 6u/m<sup>2</sup>  
 Mida: AF, C1, 5-3L, C10L

- Espècies:**
- Populus alba
  - Fraxinus angustifolia
  - Sambucus nigra
  - Cornus sanguinea
  - Salix atrocinerea
  - Iris pseudacorus
  - Carex vulpina
  - Scirpus holoschoenus



**PROJECTE EXECUTIU DE RESTAURACIÓ DE L'ECOSISTEMA, LA INFRAESTRUCTURA VERDA I L'ACCESSIBILITAT DEL CAMÍ I ITINERARIS DEL RIU RIPOLL. SABADELL**

Desembre 2024

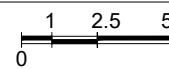


Planificació i Projectes de Ciutat.  
Àrea de Presidència i Drets Socials

*Autors del projecte:*  
Concepció de la Villa / Carlota Socías / Maria José Gaspar



Escala: 1 / 250  
Originals en A3

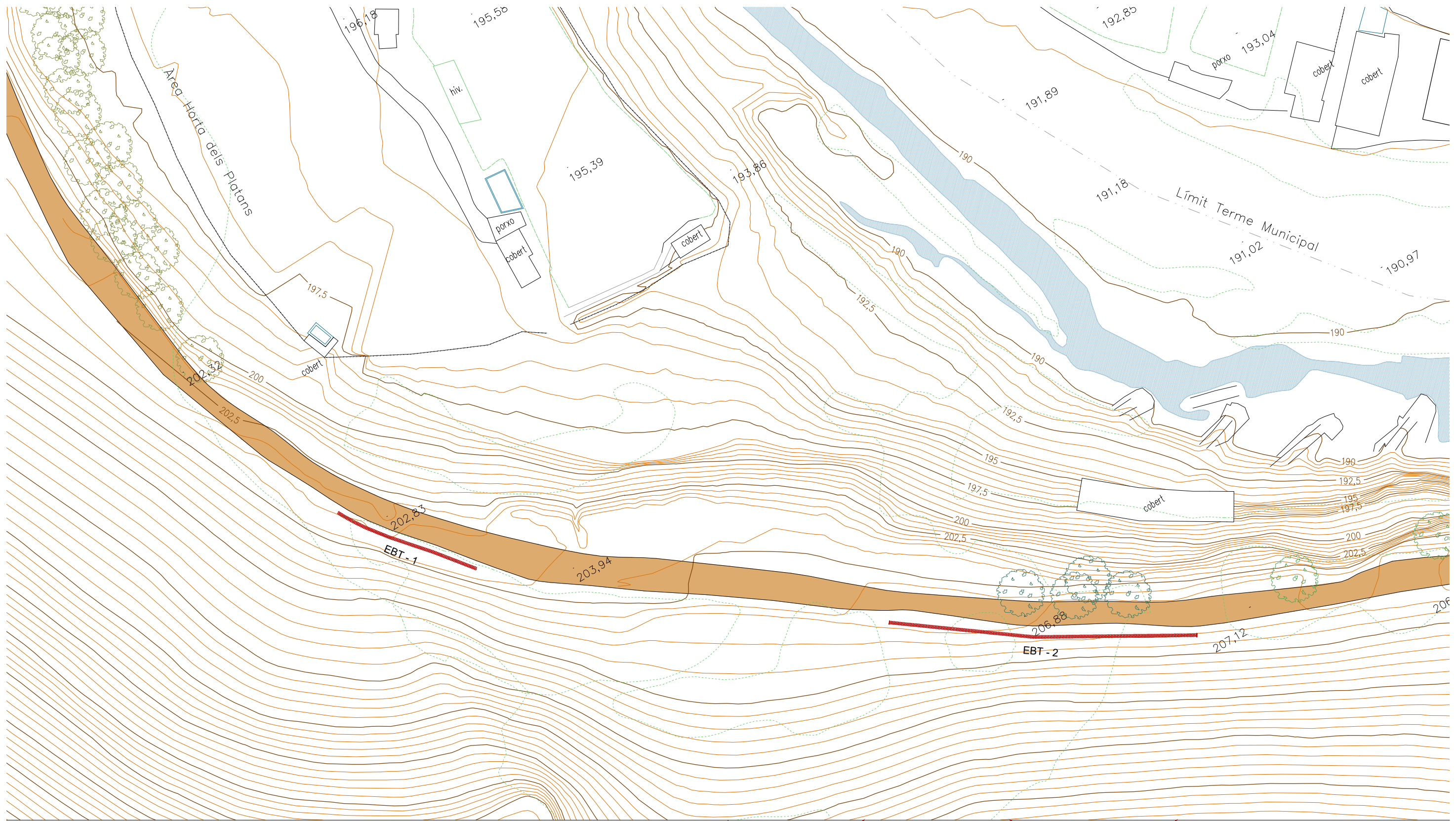


HU-PU.ctb  
09A\_PIVeg.dwg



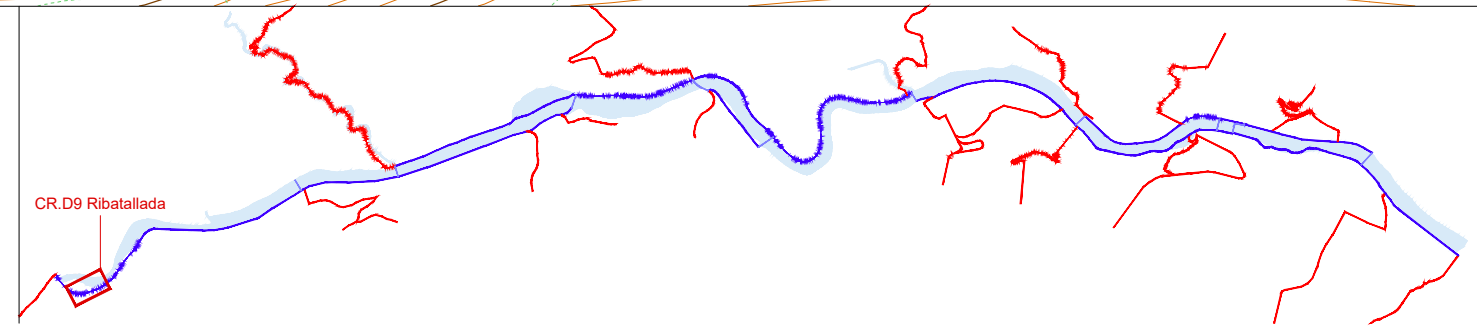
**CA.D7b - Accés pel Camí del Molí d'en Torrella**  
Planta Vegetació

**09A11**  
Full 3 de 3



**LLEGENDA**

- |  |  |  |
|--|--|--|
| <ul style="list-style-type: none"> <li> EBT - Estabilització de la base de talús amb risc d'esllevissades longitud = 20 + 40 ml</li> <li><b>PROTECCIONS</b></li> <li> PB - Protecció biona de fusta</li> <li> PT - Protecció tanca de fusta per a vianants</li> <li> Recrescut amb peces prefabricades de formigó</li> </ul> | <ul style="list-style-type: none"> <li><b>MOBILIARI</b></li> <li> MB - Banc de formigó prefabricat de 150x50x45cm, acabat decapat i hidrofugat</li> <li> MT - Conjunt de taula i 2 tamborets prefabricats de formigó, acabat decapat i hidrofugat. 80x80x80cm, 45x45x45cm</li> </ul> | <ul style="list-style-type: none"> <li> MP - Paperera de fusta de pi tractada a l'autoclau de 60L de capacitat</li> <li> MA - Aparca-bicicletes en U tubular d'acer galvanitzat Ø50mm</li> </ul> |
|--|--|--|



**PROJECTE EXECUTIU DE RESTAURACIÓ DE L'ECOSISTEMA, LA INFRAESTRUCTURA VERDA I L'ACCESSIBILITAT DEL CAMÍ I ITINERARIS DEL RIU RIPOLL. SABADELL**

Desembre 2024