

PROJECTE EXECUTIU

Urbanització de la plaça de Granada i entorns de l'escola Tarlatana

Redactor: Guillem Bosch Folch, arquitecte

Promotor: Ajuntament de Sabadell – Servei d'Obres Públiques

Octubre de 2024

ÍNDEX

A. MEMÒRIA + ANNEXES MEMÒRIA

B. PLEC DE CONDICIONS

C. PRESSUPOST

D. PLÀNOLS

E. ESTUDI DE SEGURETAT I SALUT

ANNEXES MEMÒRIA

**Projecte executiu d'urbanització
de la plaça de Granada i entorns de l'escola Tarlatana**

Redactor: Guillem Bosch Folch, arquitecte

Promotor: Ajuntament de Sabadell – Servei d'Obres Públiques

Octubre de 2024

Índex

11. ANNEXES

- ANNEX 1:** NORMATIVA TÈCNICA D'URBANITZACIÓ.
- ANNEX 2:** PLÀNOLS DEL PLANEJAMENT URBANÍSTIC VIGENT DE L'AJUNTAMENT DE SABADELL.
- ANNEX 3:** PLEC DE CONDICIONS I FITXA DE GESTIÓ DE RESIDUS. Elaborat per Guillem Bosch Folch, arquitecte.
- ANNEX 4:** DOCUMENTACIÓ DE LES COMPANYIES I ENS PÚBLICS DE SERVEIS.
- ANNEX 5:** ESTUDI LUMINOTÈCNIC DE L'ENLLUMENAT PÚBLIC. Elaborat pel departament tècnic de SCHRÉDER.
- ANNEX 6:** FITXES DE DETALLS TIPUS DE L'OBRA CIVIL DE L'AJUNTAMENT DE SABADELL.

ANNEX 1:

NORMATIVA TÈCNICA D'URBANITZACIÓ

normativa tècnica d'urbanització

Recull de textos reglamentaris i d'altres no normatius relacionats amb els projectes de disseny d'espais urbans.

- Llista genèrica no exhaustiva -

general

- **Llei 3/2012** Modificació del Text refós de la Llei d'urbanisme.
(DOGC 29/2/2012)
- **Decret Legislatiu 1/2010** Text refós de la Llei d'urbanisme.
(DOGC 5/8/2010)
- **Decret 305/2006**, de 18 de juliol, pel qual s'aprova el Reglament d'urbanisme.
(DOGC 24/7/2006)
- **Llei 3/2010** de prevenció i seguretat en matèria d'incendis en establiments, activitats, infraestructures i edificis.
(DOGC núm. 5584 de 10/03/2010)
- **Llei 5/2003** de mesures de prevenció dels incendis forestals en les urbanitzacions sense continuïtat immediata amb la trama urbana.
(DOGC núm. 3879 de 08/05/2003)
- **Decret 123/2005**, de mesures de prevenció dels incendis forestals en les urbanitzacions sense continuïtat immediata amb la trama urbana.
(DOGC núm. 4407 de 16/06/2005)
- **Código Técnico de la Edificación**
DB SI 5 Seguridad en caso de incendio. Intervención de los bomberos
(BOE 28/03/2006)
- **Real Decreto 2267/2004**, Reglamento de seguridad contra incendios en los establecimientos industriales, RSCIEI. Anexo II
(BOE 17/12/2004)
- **Llei 13/2014**, d'accessibilitat.
(DOGC núm. 6742 de 04/11/2014)
- **Decret 135/1995** de desplegament de la Llei 20/1991, de promoció de l'accessibilitat i de supressió de barreres arquitectòniques, i d'aprovació del Codi d'accessibilitat.
(Capítol 2: Disposicions sobre barreres arquitectòniques urbanístiques –BAU-)
(DOGC núm. 2043 de 28/04/1995)
- **Real Decreto 505/2007**, pel qual s'aproven les condicions bàsiques d'accessibilitat i no discriminació de les persones amb discapacitat per a l'accés i utilització dels espais públics urbanitzats i edificacions.
(BOE 11/05/2007)
- **Orden VIV/561/2010**, por la que se desarrolla el documento técnico de condiciones básicas de accesibilidad y no discriminación para el acceso y utilización de los espacios públicos urbanizados.
(BOE 11/03/2010)
- **Llei 9/2003**, de la mobilitat
(DOGC núm. 3913 de 27/06/2003)

vialitat

- **Orden FOM/3460/2003** por la que se aprueba la norma 6.1-IC: “Secciones de firme”, de la Instrucción de Carreteras.
(BOE 12/12/2003)
- **Orden FOM/3459/2003** por la que se aprueba la norma 6.3-IC: “Rehabilitación de firmes”, de la Instrucción de carreteras.
(BOE 12/12/2003)
- **Orden FOM/273/2016** por la que se aprueba la Norma 3.1-IC: “Trazado”, de la Instrucción de Carreteras.
(BOE 04/03/2016)
- **Orden FOM/298/2016** por la que se aprueba la norma 5.2-IC: “Drenaje superficial” de la Instrucción de Carreteras.
(BOE 10/03/2016)
- **UNE-EN 124-1:2015** Dispositivos de cubrimiento y de cierre para zonas de circulación utilizadas por peatones y vehículos.
- **Ordre 02/07/1976**, “PG-3/88, Pliego de Prescripciones Técnicas Generales para obras de carreteras.”
(BOE 07/07/1976 i les seves posteriors modificacions)
- **Ordenança d'obres i d'instal·lacions de serveis** en el domini públic municipal de la ciutat de Barcelona.
(BOP núm. 122 de 22/05/1991) Afectat per: Modificació (28/10/1994) Derogacions (18/03/2002)

genèric d'instal·lacions urbanes

- **Decret 120/1992** del Departament d'Indústria i Energia de la Generalitat de Catalunya: Característiques que han de complir les proteccions a instal·lar entre les xarxes dels diferents subministraments públics que discorren pel subsòl.
(DOGC núm. 1606 de 12/06/1992)

Decret 196/1992 del Departament d'Indústria i Energia de la Generalitat de Catalunya pel que es modifica l'apartat a) del preàmbul i el punt 1.2 de l'article 1 del Decret 120/1992.
(DOGC núm. 1649 de 25/09/1992)

ORDRE TIC/341/2003, per la qual s'aprova el procediment de control aplicable a les obres que afectin la xarxa de distribució elèctrica soterrada.
(DOGC núm. 3937 de 31/07/2003)
- **Ordenança d'obres i d'instal·lacions de serveis** en el domini públic municipal de la ciutat de Barcelona.
(BOP núm. 122 de 22/05/1991) Afectat per: Modificació (28/10/1994) Derogacions (18/03/2002)
- **Especificacions Tècniques** de les companyies subministradores dels diferents serveis.
- **Normes UNE** de materials, sistemes o mètodes de col·locació i càlcul

xarxes de proveïment d'aigua potable

- **Real Decreto 606/2003**, de 23 de maig de 2003, modificació del Reglament de domini públic hidràulic.
(BOE 06/06/2003)
- **Decret Legislatiu 3/2003**, de 4 de novembre de 2003, Text refós legislació en matèria d'aigües de Catalunya.
(DOGC núm. 4015 de 21/11/2003)
- **Real Decreto 140/2003**, de 7 de febrer, por el que se establecen los criterios sanitarios de la calidad del agua de consumo humano.
(BOE 21/02/2003)
- **Real Decreto Legislativo 1/2001**, de 20 de julio, por el que se aprueba el texto refundido de la Ley de aguas.
(BOE 24/07/01)
- **Orden 28/07/1974**, s'aprova el "Pliego de prescripciones técnicas generales para tuberías de abastecimiento de agua".
(BOE 02/10/1974 i 03/10/1974 respectivament)
- **Norma Tecnològica NTE-IFA/1976**, "Instalaciones de fontanería: Abastecimiento"
- **Norma Tecnològica NTE-IFR/1974**, "Instalaciones de fontanería: Riego"
- Reglament del servei metropolità del cicle integral de l'aigua.
(BOP 20/11/2012).

Hidrants d'incendi

- **Real Decreto 1942/1993** pel que s'aprova el "Reglamento de Instalaciones de Protección contra incendios"
(BOE 14/12/1993)

xarxes de sanejament

- **Decret 130/2003**, de 13 de maig, pel qual s'aprova el Reglament dels serveis públics de sanejament.
(DOGC núm. 3894 de 29/05/2003)
- **Real Decreto-Ley 11/1995**, de 28 de desembre, pel qual s'estableixen les normes aplicables al tractament de les aigües residuals urbanes.
(BOE 30/12/1995)
- **Orden 15/09/1986**. "Tuberías. Pliego de Prescripciones Técnicas Generales para Tuberías de Saneamiento de Poblaciones".
(BOE 23/09/1986)

Àmbit municipal o supramunicipal:

- **Reglament metropolità d'abocament d'aigües residuals**
(Àrea metropolitana de Barcelona)
(BOP 03/02/2015)
- **Ordenança General del Medi Ambient Urbà del municipi de Barcelona**
Títol 5: Gestió d'aigües. Cap. 2. Ús del sistema de sanejament d'aigües residuals i pluvials
(BOP 02/05/2011)

xarxes de distribució de gas canalitzat

- **Real Decreto 919/2006** "Reglamento técnico de distribución y utilización de combustibles gaseosos y sus instrucciones complementarias":
(BOE 04/09/2006)
ITC-ICG 01 Instalaciones de distribución de combustibles gaseosos por canalización
ITC-ICG 03 Instalaciones de almacenamiento de gases licuados del petróleo (GLP) en depósitos fijos
- **Orden 18/11/1974** s'aprova el "Reglamento de redes y acometidas de combustibles gaseosos." (BOE 06/12/1974)
Orden 26/10/1983 modifica la Orden 18/11/74, per la que s'aprova el "Reglamento de redes y acometidas de combustibles gaseosos" derogat en tot allò que contradiguin o s'oposin al que es disposa al "Reglamento técnico de distribución y utilización de combustibles gaseosos y sus instrucciones técnicas complementarias", aprovat pel RD 919/2006.
- **Decreto 2913/1973**, "Reglamento general del servicio público de gases combustibles."
(BOE 21/11/1973, modificació BOE 21/05/1975; 20/02/1984) derogat en tot allò que contradiguin o s'oposin al que es disposa al "Reglamento técnico de distribución y utilización de combustibles gaseosos y sus instrucciones técnicas complementarias", aprovat pel RD 919/2006.

xarxes de distribució d'energia elèctrica

General

- **Ley 24/2013**, de 26 de diciembre, del Sector Eléctrico.
(BOE 27/12/2013)
- **Real Decreto 1955/2000**, por el que se regulan las actividades de transporte, distribución comercialización de instalaciones de energía eléctrica.
(BOE 27/12/2000) correcció d'errades (BOE 13/03/2001)

Alta Tensió

- **Real Decreto 223/2008** "Condiciones técnicas y garantías de seguridad en líneas eléctricas de alta tensión y sus instrucciones técnicas complementarias, ITC-LAT 01 a 09"
(BOE 19/03/2008) modificat pel Real Decreto 560/2010 (BOE 22/05/2010)
- **Real Decreto 337/2014**, de 9 de mayo, por el que se aprueban el Reglamento sobre condiciones técnicas y garantías de seguridad en instalaciones eléctricas de alta tensión y sus Instrucciones Técnicas Complementarias ITC-RAT 01 a 23.
(BOE 09/06/2014)
- **Resolució ECF/4548/2006**, de 29 de desembre. Normes tècniques particulars de Fecsa-Endesa relatives a les instal·lacions de xarxa i a les instal·lacions d'enllaç.
(DOGC núm. 4827 de 22/02/2007).
 - NTP - LAMT Línies aèries de mitjana tensió
 - NTP - LSMT Línies subterrànies de mitjana tensió

Baixa Tensió

- **Real Decreto 842/2002** por el que se aprueba el Reglamento Electrotécnico de Baja Tensión.
(BOE núm. 224 18/09/2002)
En particular:
 - ITC BT-06 Redes aéreas para distribución en baja tensión
 - ITC BT-07 Redes subterráneas para distribución en baja tensión
 - ITC BT-08 Sistemas de conexión del neutro y de las masas en redes de distribución
 - ITC-BT-09 Instalaciones de alumbrado exterior
 - ITC BT-10 Previsión de cargas para suministros en baja tensión
 - ITC BT-11 Redes de distribución de energía eléctrica. Acometidas
- **Real Decreto 1053/2014** por el que se aprueba una nueva Instrucción Técnica Complementaria (ITC) BT 52 «Instalaciones con fines especiales. Infraestructura para la recarga de vehículos eléctricos», del Reglamento electrotécnico para baja tensión, aprobado por Real Decreto 842/2002, de 2 de agosto, y se modifican otras instrucciones técnicas complementarias del mismo.
(BOE núm. 316 31/12/2014)
- **Resolució ECF/4548/2006**, de 29 de desembre. Normes tècniques particulars de Fecsa-Endesa relatives a les instal·lacions de xarxa i a les instal·lacions d'enllaç.
(DOGC núm. 4827 de 22/02/2007)
 - NTP - LABT Línies aèries de baixa tensió
 - NTP - LSBT Línies subterrànies de baixa tensió

centres de Transformació

- **Real Decreto 337/2014**, “Reglamento sobre condiciones técnicas y garantías de seguridad en instalaciones eléctricas de alta tensión y sus Instrucciones Técnicas Complementarias ITC-RAT 01 a 23.”
(BOE 09/06/2014)
- **Ordre de 06/07/1984**, s'aprova les “Instrucciones Técnicas Complementarias ITC-MIE-RAT, del Reglamento sobre condiciones técnicas y garantías de seguridad en centrales eléctricas y centros de transformación”
(BOE 01/08/1984)
- **Resolución 19/06/1984**: “Ventilación y acceso de ciertos centros de transformación”.
(BOE 26/06/1984)
- **Resolució ECF/4548/2006**, de 29 de desembre. Normes tècniques particulars de Fecsa-Endesa relatives a les instal·lacions de xarxa i a les instal·lacions d'enllaç
(DOGC núm. 4827 de 22/02/2007)
 - NTP – CT Centres de transformació en edificis
 - NTP – CTR Centres de transformació l'entorn rural

enllumenat públic

- **Real Decreto 1890/2008** Reglamento de eficiencia energética en instalaciones de alumbrado exterior y sus instrucciones técnicas complementarias EA-01 a EA-07.
(BOE 19/11/2008)
- **Llei 6/2001**, d'ordenació ambiental de l'enllumenat per a la protecció del medi nocturn.
(DOGC núm. 3407 de 12/06/2001)
- **Decret 190/2015**, de desplegament de la Llei 6/2001, de 31 de maig, d'ordenació ambiental de l'enllumenament per a la protecció del medi nocturn.
(DOGC núm. 6944 de 27/08/2015)
- **Real Decreto 842/2002** por el que se aprueba el Reglamento Electrotécnico de Baja Tensión, ITC-BT-09 Instalaciones de alumbrado exterior.
(BOE 18/09/2002)
- **Norma Tecnològica NTE-IEE/1978**. “Instalaciones de electricidad: Alumbrado exterior”.

xarxes de telecomunicacions

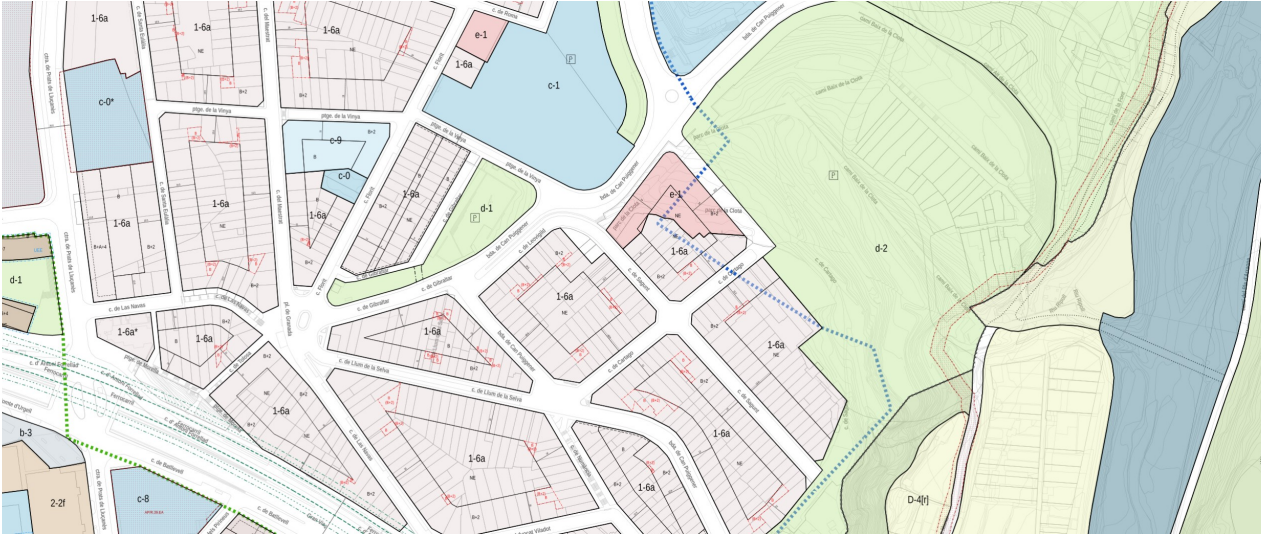
- **Ley 9/2014**, de 9 de mayo, General de Telecomunicaciones.
(BOE 10/05/2015)
- Especificacions tècniques de les Companyies

ANNEX 2:


**PLÀNOLS DEL PLANEJAMENT URBANÍSTIC VIGENT DE L'AJUNTAMENT DE
SABADELL**

- QUALIFICACIONS URBANÍSTIQUES
- FIGURES DE PLANEJAMENT
- PEPS BÉNS ARQUITECTÒNICS
- PEPS BÉNS ARQUEOLÒGICS-
- PEIPU
- TOPOGRAFIA
- ORTOFOTO
- ORTOFOTO + TOPOGRÀFIC

Qualificacions urbanístiques (Text Refós del Pla General 2020)



Figures de planejament vigents i en tràmit



PEPS Béns arquitectònics



PEPS Béns arqueològics i paleontològics



ANNEX 3:

PLEC DE CONDICIONS I FITXA DE GESTIÓ DE RESIDUS

PLEC DE PRESCRIPCIONS TÈCNIQUES

1. DEFINICIÓ I ABAST DEL PLEC

1.1. IDENTIFICACIÓ DE LES OBRES

Les obres que es projecten tenen com a finalitat de dur a terme la realització de la urbanització de la plaça de Granada i els entorns de l'escola Tarlatana de Sabadell.

1.2. OBJECTE

Aquest Plec de Condicions de l'Estudi de Gestió de Residus (E.G.R.) de la construcció i demolició comprèn el conjunt d'especificacions que ha d'acomplir el Pla de Gestió de Residus del Contractista i de la seva materialització en obra.

El Pla de Gestió de Residus formarà part de la documentació contractual de l'obra un cop sigui aprovada pel Promotor i la Direcció Facultativa.

El Pla de Gestió de Residus ha d'incorporar:

- Mesures de minimització i prevenció de residus.
- Estimació de la generació de residus.
- Operacions de gestió de residus.
- Plec de condicions tècniques.
- Documentació gràfica de les instal·lacions per a la gestió de residus.
- Documentació addicional referent a:
 - o L'acta d'aprovació del Pla de Gestió de Residus de construcció i demolició.
 - o Pla de formació d'obra.
 - o Documentació de Control d'obra.

2. DEFINICIONS I COMPETÈNCIES DELS AGENTS DEL FET CONSTRUCTIU

D'acord amb l'article 2 del R.D. 105/2008, de 1 de febrer, s'estableix la definició de les parts que, als efectes d'aquest real decret, intervenen i estan obligats a prendre decisions ajustant-se als seus continguts:

1. Controlar els residus de construcció i demolició en totes les fases de les obres.
2. Avaluar els residus que no es poden evitar i la seva gestió.
3. Tenir en compte l'evolució de la tècnica per tal d'adaptar les activitats de les obres, mètodes de treball i de producció a la minoració dels impactes mediambientals als efectes dels residus.
4. Planificar i adoptar mesures que donin prioritat a la informació, amb instruccions col·lectives als treballadors, respecte a l'organització de la feina, les condicions de treball, i la influència dels factors ambientals al treball, tots relacionats amb la fase de producció de residus de construcció i demolició.

2.1. PRODUCTOR DE RESIDUS DE CONSTRUCCIÓ I DEMOLICIÓ (PROMOTOR)

Als efectes del present Estudi de Gestió de Residus, serà considerat Promotor:

La persona física o jurídica titular de la llicència urbanística en una obra de construcció o demolició; en les obres que no sigui necessari llicència urbanística, es considerarà productor de residus la persona física o jurídica titular del bé immoble objecte d'una obra de construcció o demolició.

La persona física o jurídica que realitzi operacions de tractament, de barreja o d'una altra tipologia, que ocasioni un canvi de naturalesa o de composició dels residus.

El importador o adquiridor en qualsevol Estat de la Unió Europea de residus de construcció o demolició.

2.1.1 Obligacions i competències del Promotor en matèria de Gestió de Residus de la construcció i demolició:

Complementàriament als requisits exigits per la legislació vigent sobre residus, el promotor haurà de:

A. Incloure en el projecte constructiu de l'obra un Estudi de gestió de residus de construcció i demolició amb el contingut següent, previst a l'article 4 del RD 105/2008 :

1. L'estimació de la quantitat, expressada en tones i metres cúbics dels residus de construcció que es generaran en l'obra, codificats d'acord a la llista europea de residus publicada per Ordre MAM/304/2002, de 5 de febrer.
2. Les mesures de control de la producció de residus en l'obra objecte del projecte.
3. Les operacions de reutilització, valorització o eliminació a que es destinaran els residus que es generin en l'obra.
4. Les mesures per a la separació dels residus en obra, i compliment per part del posseïdor dels residus (contractista).
5. Plànols genèrics de les instal·lacions previstes per l'aplec, manipulació, separació i, en el seu cas, altres operacions de gestió dels residus de construcció i demolició dintre de l'obra. Posteriorment, aquests plànols podran ser objecte d'adaptació a les característiques particulars de l'obra i els seus sistemes d'execució, amb previ acord de la direcció facultativa de l'obra.
6. Les prescripcions que són d'aplicació dintre del Plec de prescripcions tècniques particulars del projecte, referents als aplecs, manipulació, separació i/o altres operacions de gestió dels residus.
7. o Una valoració del cost econòmic de la gestió dels residus de construcció i demolició, que formarà part del pressupost del projecte en un capítol independent.
8. o En obres d'enderroc, rehabilitació, reparació o reforma, caldrà fer un inventari dels residus perillosos que es generin, i la previsió de la seva retirada selectiva, per tal que no es barregin amb els altres de l'obra.

B. Disposar de la documentació que acrediti que els residus de construcció i demolició realment produïts a l'obra han estat gestionats, en el seu cas, en obra o entregats a una instal·lació de eliminació pel seu tractament d'un gestor de residus autoritzat, d'acord als criteris establerts en aquest R.D. La documentació corresponent a cada any natural haurà de mantenir-se durant els cinc anys següents.

C. En el cas d'obres sotmeses a llicència urbanística, constituir, quan procedeixi, en termes

previstos en la legislació de les comunitats autònomes, la fiança o garantia financera equivalent que assegurí el compliment dels requisits establerts en dita llicència en relació amb els residus de construcció i demolició de l'obra.

2.2. POSSEÏDOR DE RESIDUS DE CONSTRUCCIÓ I DEMOLICIÓ (CONTRACTISTA)

Als efectes del present Estudi de Gestió de Residus, serà considerat Contractista:

La persona física o jurídica que tingui al seu poder els residus de la construcció i demolició i que no ostenti la condició de gestor de residus. Tindrà la consideració de posseïdor de residus la persona física o jurídica que executi l'obra de construcció o demolició, com el constructor, els subcontractistes i els treballadors autònoms. No tindrà la consideració de posseïdor de residus de construcció i demolició els treballadors per compte aliè.

2.1.2 Obligacions del posseïdor de residus de construcció i demolició

- A. El Contractista haurà de presentar al Promotor un Pla de Gestió de Residus de construcció i demolició que es vagin a generar en l'obra, amb el contingut previst a l'article 4.1 i l'article 5 del RD 105/2008. Aquest Pla de Gestió es basarà en les descripcions i contingut de l'Estudi de Gestió de Residus del projecte i haurà de ser aprovat per la direcció facultativa i acceptat per la propietat.
- B. Una vegada acceptat, passarà a formar part dels documents contractuals de l'obra.
- C. En el cas que el posseïdor (Contractista) dels residus de construcció i demolició no els gestioni per sí mateix, restarà obligat a entregar-los a un gestor de residus autoritzat amb l'aportació de la documentació, certificats acreditatius i obligacions que determina l'article 5.3 del RD 105/2008. Els residus de construcció i demolició es destinaran preferentment, i per aquest ordre, a operacions de reutilització, de reciclatge o altres formes de valorització.
- D. El posseïdor dels residus estarà obligat, mentre que es troben en el seu poder, a mantenir-los en condicions adequades d'higiene i seguretat, així com evitar la mescla de fraccions ja seleccionades que impedeixin o dificultin la seva posterior valorització o eliminació.
- E. El posseïdor estarà obligat a sufragar els costos de gestió dels residus i a lliurar al productor la documentació acreditativa i els certificats que es fa referència a l'art. 5.3 del RD 105/2008, així com mantenir la documentació corresponent a cada any natural durant els cinc anys següents.

2.3. COORDINADOR DE SEGURETAT I SALUT EN OBRA

El Coordinador de Seguretat i Salut en obra serà als efectes del present Estudi de Gestió de Residus, qualsevol persona física legalment habilitada pels seus coneixements específics i que compti amb titulació acadèmica en Construcció.

El Coordinador de Seguretat i Salut forma part de la Direcció d'Obra o Direcció Facultativa/Direcció d'Execució.

2.3.1 Funcions del Coordinador de Seguretat i Salut d'Obra en matèria de Seguretat i Salut en la Gestió de Residus:

El Coordinador de Seguretat i Salut en fase d'execució d'obra, és designat pel Promotor en tots aquells casos en què intervé més d'una empresa i treballadors autònoms o diversos treballadors autònoms.

Entre funcions del Coordinador en matèria de Seguretat i Salut durant l'execució de l'obra, derivades de l'activitat de la gestió de residus, segons el R.D. 1627/1997, hi ha les següents:

A. Coordinar l'aplicació dels Principis Generals de l'Acció Preventiva (Art. 15 L. 31/1995) :

- En el moment de prendre les decisions tècniques i d'organització amb el fi de planificar les diferents tasques o fases de treball que s'hagin de desenvolupar simultània o successivament, referides a les operacions de reutilització de residus i la seva gestió.
- En l'estimació de la durada requerida per a l'execució d'aquests treballs o fases de treball.
- Coordinar les activitats de l'obra, relacionades amb els residus de la construcció i demolicions, per garantir que els Contractistes, i si n'hi ha, els Subcontractistes i els treballadors autònoms, apliquin de manera coherent i responsable els Principis de l'Acció Preventiva que recull l'article 15 de la Llei de Prevenció de Riscos Laborals (L.31/1995 de 8 de novembre) durant l'execució de l'obra i, en particular, en les tasques o activitats al què es refereix l'article 10 del R.D. 1627/1997 de 24 d'octubre sobre Disposicions mínimes de Seguretat i Salut a les obres de construcció:
- El manteniment de l'obra en bon estat d'ordre i neteja.
- L'elecció de l'emplaçament dels llocs i àrees de treball, a on es tingui previst les separacions de les fraccions dels residus en la pròpia obra, tenint en compte les seves condicions d'accés, i la determinació de les vies o zones de desplaçament o circulació.
- La manipulació dels diferents materials i la utilització dels mitjans auxiliars.
- El manteniment, el control previ a la posta en servei i el control periòdic de les INSTAL·LACIONS i dispositius necessaris per a la reducció de residus en l'execució de l'obra, a fi de corregir els defectes que pugin afectar a la seguretat i a la salut dels treballadors.
- La delimitació i el condicionament de les zones d'emmagatzematge i de dipòsit dels diferents materials, en particular si es tracta de matèries o substàncies perilloses (residus especials).
- La recollida dels materials perillosos utilitzats.
- L'emmagatzematge i l'eliminació o evacuació a monodipòsit dels residus i deixalles.

B. Organitzar la coordinació d'activitats empresarials prevista en l'article 24 de la Llei de Prevenció de Riscos Laborals.

- Coordinar les accions i funcions de control de l'aplicació correcta dels mètodes de treball en la fase de producció i gestió dels residus.
- Adoptar les mesures necessàries perquè només puguin accedir a l'obra i zones de classificació i separació dels residus les persones autoritzades.

A més a més, el Coordinador de Seguretat i Salut tindrà en compte els continguts de la Memòria de l'Estudi de Seguretat i Salut, concretament els apartats següents: "19.- Àrees

Auxiliars, 19.1 Zones d'apilament", "20. Tractament de residus", "21. Tractament de materials i/o substàncies perilloses", "21.1. Manipulació", "21.2. Delimitació/condicionament de zones d'apilament".

2.4. DIRECTOR D'OBRA

Als efectes del present Estudi de Gestió de Residus, es considera Director d'Obra:

Al tècnic habilitat professionalment que, formant part de la Direcció d'Obra, dirigeix el desenvolupament de l'obra en els aspectes tècnics, estètics, urbanístics i mediambientals, de conformitat amb el Projecte que el defineix, la llicència constructiva i d'altres autoritzacions preceptives i les condicions del contracte, amb l'objecte d'assegurar l'adequació al fi proposat.

2.4.1 Funcions del Director d'Obra en matèria de Gestió de Residus:

- A. Subscriure l'Acta de Replanteig o començament de l'obra, confrontant prèviament l'existència prèvia de l'Acta d'Aprovació del Pla de Gestió de Residus del contractista.
- B. Aprovar i signar el Pla de Gestió de Residus (P.G.R.) que desenvoluparà l'Estudi de Gestió de Residus del Projecte. El Contractista podrà incorporar els suggeriments de millora corresponents a la seva especialització en el Pla de Gestió de Residus i presentar-los a l'aprovació del Director de les obres.
- C. Verificar la influència de les condicions ambientals en la realització dels treballs de demolicions i moviment de terres, d'acord amb el Projecte i l'Estudi de Gestió de Residus.
- D. Exigir al Contractista que disposi i acrediti que els residus de construcció i demolició realment produïts en obra han estat gestionats, en el seu cas, en obra o entregats a una instal·lació de valorització o d'eliminació pel seu tractament per un gestor de residus autoritzat, per tal de incloure-les en la documentació de final d'obra.
- E. Certificar el final d'obra, amb la comprovació de totes les fitxes de seguiment de la gestió de residus que siguin preceptius.
- F. Elaborar i subscriure la Memòria de Gestió de Residus de l'obra finalitzada, per lliurar-la al promotor, amb la documentació i certificats que foren perceptius.

3. REQUISITS LEGALS

Per a la realització del Pla de Gestió de Residus (P.G.R.), el Contractista tindrà en compte la legislació i normativa existent i vigent.

- A. A títol orientatiu, i sense caràcter limitatiu, s'adjunta una relació de requisits legals aplicables. El Contractista, no obstant, afegirà al següent llistat les esmenes de caràcter tècnic particular que no siguin a la relació i correspongui aplicar al seu Pla.
 - ORDRE DE 6 DE SETEMBRE DE 1988, sobre prescripcions en el tractament i eliminació dels olis usats.
 - LLEI 6/1993, de 5 de juliol, reguladora dels residus.

- DECRET 115/1994, de 6 d'abril, reguladora del Registre General de Gestors de Residus.
- DECRET 201/1994, de 26 de juliol, regulador dels enderrocs i altres residus de la construcció.
- DECRET 34/1996, de 9 de gener, pel qual s'aprova el Catàleg de Residus de Catalunya.
- DECRET 1/1997, de 7 de gener, sobre la disposició del rebuig dels residus en dipòsits controlats.
- DECRET 92/1999, de 6 d'abril, de modificació del Decret 34/1996, de 9 de gener, pel qual s'aprova el Catàleg de Residus de Catalunya.
- DECRET 93/1999, de 6 d'abril, sobre Procediments de Gestió de Residus.
- DECRET 161/2001, de 12 de juny, de modificació del Decret 201/1994, de 26 de juliol, regulador dels enderrocs i altres residus de la construcció.
- DECRET 219/2001, d'1 d'agost, pel qual es deroga la disposició addicional tercera del Decret 93/1999, de 6 d'abril, sobre procediments de gestió de residus.
- LLEI 15/2003, de 13 de juny, de modificació de la Llei 6/1993, de 5 de juliol, reguladora dels residus.
- LLEI 16/2003, de 13 de juny, de finançament de les infraestructures de tractament de residus i del cànon sobre la deposició de residu.
- REAL DECRETO 833/1988, de 20 de julio, por el que se aprueba el reglamento para la ejecución de la ley 207/1986, básica de residuos tóxicos y peligrosos.
- ORDEN DE 28 DE FEBRERO DE 1989 (Ministerio de Obras Públicas y Urbanismo), sobre gestión de aceites usados.
- REAL DECRETO 108/1991, de 1 de febrero, sobre la prevención y reducción de la contaminación del medio ambiente producida por el amianto.
- REAL DECRETO 952/1997, de 20 de junio, por el que se modifica el reglamento para la ejecución de la ley 20/1996, de 14 de mayo, Básica de Residuos Tóxicos y Peligrosos, aprobado mediante Real Decreto 833/1998 de 20 de julio.
- LEY 10/1998, de 21 de abril, de Residuos.
- REAL DECRETO 1481/2001, de 27 de diciembre, por el que se regula la eliminación de residuos mediante depósito en vertedero.
- ORDEN 304/MAM/2002, de 8 de febrero, por el que se publican las operaciones de valorización y eliminación de residuos y la lista europea de residuos.
- Reial Decret 396/2006, de 31 de març, pel qual s'estableixen les disposicions mínimes de seguretat i salut aplicables als treballs amb risc d'exposició a l'amiant. (<<BOE>> 86, d'11-4-2006).
- REAL DECRETO 679/2006, de 2 de junio, por el que se regula la gestión de los aceites industriales usados.
- REAL DECRETO 105/2008, de 1 de febrero, por el que se regula la producción y gestión de los residuos de construcción y demolición.

B. Tots aquells continguts que facin referència a la producció i gestió de residus:

- DOCUMENT N° 3-Plec de Prescripcions Tècniques Particulars del Projecte.
- Plec de Clàusules Administratives Generals, per a la Contractació d'Obres.

C. Les normatives de les companyies subministradores de serveis públics de Gestió de Residus en tot allò que fa referència a la Gestió de Residus.

4. CONDICIONS ECONÒMIQUES

4.1. CRITERIS D'APLICACIÓ

Els amidaments i el pressupost referents a l'Estudi de Gestió de Residus de construcció i demolició formen part dels amidaments i del pressupost del projecte, Document nº4, en capítol independent, tal i com estableix l'art. 4,a) punt 7è del R.D. 105/2008 d'u de febrer.

Els amidaments de l'Estudi de Gestió de Residus s'han determinat a partir de:

- El capítol d'enderrocs dels amidaments del projecte.
- El capítol de moviment de terres dels amidaments del projecte.
- L'estimació dels residus realitzat a l'Estudi de Gestió de Residus.

Pel que fa al pressupost de l'Estudi de Gestió de Residus, aquest s'ha determinat amb el que estableix el capítol de Gestió de Residus del banc de preus de la MMAMB.

4.2. DEFINICIÓ DE LES ACTIVITATS CONSIDERADES EN L'ESTUDI DE GESTIÓ DE RESIDUS

4.2.1 Classificació de Residus

A. SEPARACIÓ MÍNIMA DE RESIDUS

S'han de separar els residus en les fraccions mínimes següents si es supera el límit especificat pel RD 105/2008:

- Formigó CER 170101 (formigó): ≥ 80 T
- Maons, teules, ceràmics CER 170103 (teules i materials ceràmics): ≥ 40 T
- Metall CER 170407 (metalls barrejats) ≥ 2 T
- Fusta CER 170201 (fusta): ≥ 1 T
- Vidre CER 170202 (vidre): ≥ 1 T
- Plàstic CER 170203 (plàstic) $\geq 0,5$ T
- Paper i cartró CER 150101 (envasos de paper i cartró): $\geq 0,5$ T

En cas de ser tècnicament inviable separar els residus Inerts i No especials en contenidors diferents, es podrà fer una separació col·lectiva barrejant ambdós tipus de residus. En aquest cas, derivar-ho cap a un gestor que li faci un tractament previ.

Altrament, la manipulació dels materials s'ha de fer amb les proteccions adequades a la perillositat del mateix.

B. RESIDUS ESPECIALS

Els residus especials sempre s'han de separar i dipositar en una zona d'emmagatzematge separada de la resta. El temps d'emmagatzematge no pot superar els 6 mesos.

Els materials potencialment perillosos han d'estar separats per tipus compatibles i emmagatzemats en bidons o contenidors adequats, amb indicació del tipus de perillositat.

El contenidor de residus especials ha de situar-se en un lloc pla, fora del trànsit habitual de la maquinària d'obra, per tal d'evitar vessaments accidentals.

Cal senyalitzar convenientment els diferents contenidors de residus especials, tenint en compte les incompatibilitats segons els símbols de perillositat representat en les etiquetes.

Els contenidors de residus especials han d'estar tapats i protegits de la pluja i la radiació solar excessiva.

Els bidons que contenen líquids perillosos (olis, desencofrants, etc.) s'han d'emmagatzemar en posició vertical i sobre cubetes de retenció de líquids per tal d'evitar fuites.

Els contenidors de residus especials s'han de col·locar sobre un terra impermeabilitzat.

Cal separar a dins i a fora de l'obra tots els residus Especials, entre els quals estaran:

- Els considerats per l'Estudi de Gestió de Residus.
- Els que detecti el Contractista al redactar el Pla de Gestió de Residus i que no hagin estat previstos a l'Estudi de Gestió de Residus.
- Els que es produeixin en obra a banda dels previstos al Pla de Gestió de Residus.

C. RESIDUS INERTS

Els residus Inerts s'han de separar dintre i fora de l'obra d'acord a:

- Els considerats per l'Estudi de Gestió de Residus.
- Els que detecti el Contractista al redactar el Pla de Gestió de Residus i que no hagin estat previstos a l'Estudi de Gestió de Residus.
- Els que es produeixin en obra a banda dels previstos al Pla de Gestió de Residus.

D. RESIDUS NO ESPECIALS

Els residus No Especials s'han de separar dintre i fora de l'obra d'acord a:

- Els considerats per l'Estudi de Gestió de Residus.
- Els que detecti el Contractista al redactar el Pla de Gestió de Residus i que no hagin estat previstos a l'Estudi de Gestió de Residus.
- Els que es produeixin en obra a banda dels previstos al Pla de Gestió de Residus.

4.2.2 Subministrament d'equips d'obra per a la gestió de residus

Es subministraran els equips d'obra necessaris (contenidors, sacs, compactadores...) per a la gestió adequada dels residus, i es disposaran a la zona establerta i indicada en la documentació gràfica d'aquest Estudi.

Els contenidors es senyalitzaran segons el tipus de residu que contenen, d'acord amb la separació selectiva prevista a l'Estudi de Gestió de residus.

A la següent taula es mostra les diferents etiquetes de senyalització de contenidors segons el tipus de residus:

Inerts	Residus admesos: ceràmica, formigó, pedres, etc. CODIS CER: 170107, 170504... (codis admesos en els dipòsits de terres i runes)
No Especials Mesclats	Residus admesos: fusta, metall, plàstic, paper i cartró, cartró - guix, etc. CODIS CER: 170201, 170407, 150101, 170203, 170401... (codis admesos en dipòsits de residus No Especials). Aquest símbol identifica als residus No Especials barrejats, no obstant, en cas d'optar per una separació selectiva més exigent, caldria un cartell específic per a cada tipus de residu: Fusta (CER 170201) Ferralla (CER 170407) Paper i Cartó (CER 150101) Plàstic (CER 170203) Cables elèctrics (CER 170411)
Especials	CODIS CER: (els codis dependran dels tipus de residus). Aquest símbol identifica als residus Especials de manera genèrica i pot servir per senyalitzar la zona d'aplec habilitada pels residus Especials, no obstant, a l'hora d'emmagatzemar-los cal tenir en compte els símbols de perillositat que identifiquen a cadascun i senyalitzar els bidons o contenidors d'acord amb la legislació de residus Especials.
	Símbols de perillositat: T: Tòxic T+: Molt Tòxic F: Fàcilment Inflamable F+: Extremadament Inflamable O: Comburent C: Corrosiu N: Perillós pel medi ambient E: Explosiu Xn: Nociu. Xi: Irritant.

4.2.3. Disposició de maquinària mòbil.

Es disposarà de la maquinària mòbil necessària (matxucadora, trituradora...) per a reutilitzar una certa quantitat de residus petris a la mateixa obra, i es col·locarà a la zona establerta i indicada en el DOCUMENT N°2 PLÀNOLS d'aquest Estudi.

4.2.4. Càrrega i transport de material d'excavació i residus.

L'operació de càrrega s'ha de fer amb les precaucions necessàries per aconseguir unes condicions de seguretat suficients.

Els vehicles de transport han de portar els elements adequats a fi d'evitar alteracions perjudicials del material.

El contenidor ha d'estar adaptat al material que ha de transportar.

El trajecte que s'ha de recórrer ha de complir les condicions d'amplària lliure i de pendent adequades a la maquinària que s'utilitzi.

4.2.5. Transport de residus.

A. A L'OBRA.

Transport de terres i material d'excavació o del rebaix entre dos punts de la mateixa obra i lloc d'ús, o entre dues obres.

Les àrees d'abocada han de ser les que defineixi els plànols

L'abocada s'ha de fer al lloc i amb el gruix de capa indicats.

Les característiques de les terres han d'estar en funció del seu ús, han de complir les especificacions del seu plec de condicions i cal que tinguin l'aprovació de la Direcció de l'Obra.

B. A INSTAL·LACIÓ AUTORITZADA DE GESTIÓ DE RESIDUS.

A banda del contemplat a l'Estudi de Gestió de Residus, el material de rebuig que la Direcció Facultativa no accepti per a reutilitzar en obra s'ha de transportar a una instal·lació externa autoritzada, per tal de rebre el tractament definitiu.

El transportista ha de lliurar un certificat o FULL DE SEGUIMENT per a cada servei, on s'indiqui com a mínim:

- La identificació del productor i posseïdor dels residus.
- La identificació de l'obra de la qual prové el residu i, en el seu cas, el número de llicència de l'obra.
- La quantitat en t i m³ del residu gestionat i la seva codificació CER.
- La identificació del gestor autoritzat de les operacions de destí.

4.2.6. Disposició de residus.

Cada material, en funció de la seva classificació de tipus de residu, s'ha de disposar en un lloc adequat, ja sigui dins de l'obra o en una instal·lació legalment autoritzada, pel seu tractament o emmagatzematge.

4.3. UNITATS I CRITERIS D'AMIDAMENT

4.3.1. Carrega i transport de material d'excavació, residus inerts o no especials

m³ de volum amidat sobre perfil excavat.

4.3.2. Transport de residus Especials:

Unitat de quantitat de bidons o contenidors subministrats i transportats al centre de recollida. La unitat d'obra inclou tots els requisits legals que exigeixi el gestor corresponent d'aquests tipus de transports.

4.3.3. Classificació de residus:

m³ de volum realment classificat d'acord amb les especificacions de la Direcció de l'Obra. Tots els possibles canvis de situació i ubicació dels contenidors seran a càrrec del Contractista. Altrament, el temps d'espera dels camions pel servei de transport dels residus es considera repercutit en el preu del servei de recollida, i sense cap dret a reclamació per part del Contractista.

4.3.4. Disposició de material d'excavació, residus Inerts o No Especials:

m³ de volum de cada tipus de residu dipositat a l'abocador o centre de recollida corresponent; inclou tots els canons, taxes i despeses per la disposició de cada tipus de residu al centre corresponent.

4.3.5. Disposició de residus Especials:

kg de pes de cada tipus de residu dipositat a l'abocador o centre de recollida corresponent.

La unitat d'obra inclou tots els canons, taxes i despeses per la disposició de cada tipus de residu al centre corresponent. No inclou l'emissió del certificat per part de l'entitat receptora.

S'abonarà diferent segons el tipus de residu i la unitat de mesura vindrà especificada al pressupost.

4.4. CERTIFICACIÓ DEL PRESSUPOST DEL PLA DE GESTIÓ DE RESIDUS

El Pressupost de Gestió de Residus està inclòs en les partides del Pressupost del Projecte, i s'abonarà amb certificacions mensuals, d'acord amb les partides, amidaments i Quadre de Preus contemplades en el pressupost del Pla de Gestió de Residus que presenti el Contractista, que sigui aprovat per la direcció facultativa i acceptat pel promotor.

En qualsevol cas, el pressupost de gestió de residus s'abonarà d'acord amb el que indiqui el corresponent contracte d'obra.

Sabadell, Octubre de 2024

ESTUDI DE GESTIÓ DE RESIDUS

Obra nova

REAL DECRETO 210/2018	pel que s'aprova el Programa de prevenció i gestió de residus i recursos de Catalunya (PRECAT20)	tipus
REAL DECRETO 105/2008	Regulador de la producció i gestió de residus de construcció i enderroc	quantitats
DECRET 89/2010 (derogat parcialment i modificat)	pel que s'aprova el Programa de gestió de residus de la construcció de Catalunya (PROGROC), es regula la producció i gestió dels residus de la construcció i demolició, i el cànon sobre la deposició controlada dels residus de la construcció	codificació

IDENTIFICACIÓ DE L'EDIFICI

Obra:	URBANITZACIÓ DE CARRER		
Situació:	PLAÇA DE GRANADA I ENTORNS DE L'ESCOLA TARLATANA		
Municipi:	SABADELL	Comarca:	VALLÈS OCCIDENTAL

AVALUACIÓ I CARACTERÍSTIQUES

Materials d'excavació (es considerin o no residus, mesurats sense esponjament)					
Terres d'excavació	Codificació residus LER	Volum (m ³)	Densitat real (tones/m ³)	Pes (tones)	Volum aparent m ³
	Ordre MAM/304/2002				
grava i sorra compacta		160	2,0	320,0	192,00
grava i sorra solta		0	1,7	0,0	0,00
argiles		279	2,1	585,9	334,80
terra vegetal		146	1,7	248,2	175,20
pedraplé		0	1,8	0,0	0,00
terres contaminades	170503	0	1,8	0,0	0,00
altres		0	1,0	0,0	0,00
Total excavació		585 m³		1154,1 t	702,00 m³

Destí de les terres i materials d'excavació			
Els materials d'excavació que es reutilitzin a la mateixa obra o en una altra d'autoritzada, no es consideren residu sempre que el seu nou ús pugui ser acreditat	no es considera residu		és residu
	reutilització		abocador
	mateixa obra	altra obra	
En una mateixa obra poden coexistir terres reutilitzades i terres portades a abocador	SI	NO	SI

Residus de construcció totals					
Superfície construïda	3.731,00 m ²				
	Codificació residus LER	Pes (tones/m ²)	Pes residu (tones)	Volum aparent (m ³ /m ²)	Volum aparent (m ³)
	Ordre MAM/304/2002				
sobrants d'execució		0,086	320,437	0,090	334,186
obra de fàbrica ceràmica	170102	0,037	136,681	0,041	151,867
formigó	170101	0,036	136,047	0,026	97,178
petris barrejats	170107	0,008	29,326	0,012	44,026
guixos	170802	0,004	14,652	0,010	36,265
altres		0,001	3,731	0,001	4,850
embalatges		0,004	15,920	0,029	106,438
fustes	170201	0,001	4,503	0,005	16,790
plàstics	170203	0,002	5,895	0,010	38,631
paper i cartró	170904	0,001	3,097	0,012	44,306
metalls	170407	0,001	2,425	0,002	6,712
Total residu edificació		0,090	336,36 t	0,118	440,62 m³

Desgloss de residus de construcció per tipus i fase d'obra en m ³			
	fonaments/estructura	tancaments	acabats
formigons, fàbrica, petris	17,95	156,24	82,44
tustes	2,43	5,58	14,43
plàstics	15,04	7,44	26,79
paper i cartró	2,43	13,02	30,91
metalls	10,68	1,86	8,24
altres		1,86	2,06
guix			36,27
Totals	48,52 m³	186,00 m³	206,10 m³

MINIMITZACIÓ

PROJECTE. durant l'elaboració del projecte s'han pres les següents mesures per tal de minimitzar els residus

1.- Els sistema constructiu és industrialitzat i prefabricat, es munta en obra sense generar gairebé residus	-
2.- S'han optimitzat les seccions resistents de pilars, jàsseres, parets, fonaments, etc.	-
3.- L'adequació de l'edifici al terreny, genera un equilibri de moviments de terres	si
4.-	-
5.-	-
6.-	-

OBRA. a l'obra es duran a terme les accions següents

1.- Emmagatzematge adient de materials i productes	si
2.- Conservació de materials i productes dins el seu embalatge original fins al moment de la seva utilització	si
3.- Els materials granulars (graves, sorres, etc.) es dipositaran en contenidors rígids o sobre superfícies dures	si
4.-	-
5.-	-
6.-	-

GESTIÓ (obra)

Excavació / Mov. terres	Volum m ³ (+20%)	Reutilització (m ³)		Per portar a l'abocador (m ³)
		a la mateixa obra	a altra autoritzada	
graves i sorra compacta	192,00	0,00	0,00	192,00
graves i sorra solta	0,00	0,00	0,00	0,00
argiles	334,80	0,00	0,00	334,80
terra vegetal	175,20	0,00	0,00	175,20
pedraplé	0,00	0,00	0,00	0,00
altres	0,00	0,00	0,00	0,00
terres contaminades	0,00			0,00
Total	702,00	0,00	0,00	702,00

SEPARACIÓ DE RESIDUS A OBRA. Cal separar individualitzadament en les fraccions següents si la generació per cadascú d'ells a l'obra supera les quantitats de ...

R.D. 105/2008	tones	Projecte	cal separar	tipus de residu
Formigó	80	136,05	si	inert
Maons, teules i ceràmics	40	136,68	si	inert
Metalls	2	2,43	si	no especial
Fusta	1	4,50	si	no especial
Vidres	1	inapreciable	no	no especial
Plàstics	0,5	5,89	si	no especial
Paper i cartó	0,5	3,10	si	no especial
Especials*	inapreciable	inapreciable	si	especial

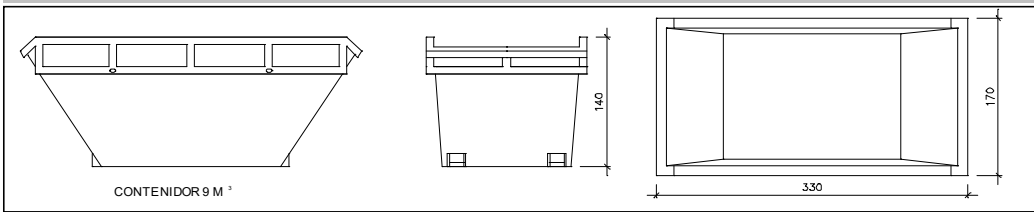
* Dins dels residus especials hi ha inclosos els envasos que contenen restes de matèries perilloses, vernissos, pintures, disolvents, desencofrants, etc. i els materials que hagin estat contaminats per aquests. Tot i ser difícilment quantificables, estan presents a l'obra i es separaran i tractaran a part de la resta de residus

Malgrat no ser obligada per tots els tipus de residus, s'han previst operacions de destria i recollida selectiva dels residus a l'obra en contenidors o espais reservats pels següents residus

	R.D. 105/2008	projecte*
Inerts	Contenedor per Formigó	si / no
	Contenedor per Ceràmics (maons,teules...)	si / no
No especials	Contenedor per Metalls	si / no
	Contenedor per Fustes	si / no
	Contenedor per Plàstics	si / no
	Contenedor per Vidre	no / no
	Contenedor per Paper i cartó	si / no
	Contenedor per Guixos i altres no especials	no / no
Especials	Perillosos (un contenidor per cada tipus de residu especial)	si / si

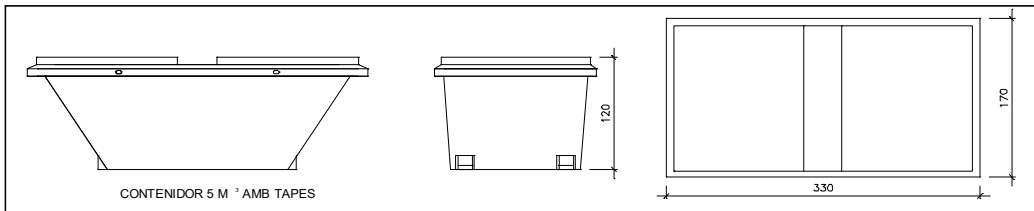
* A la cel·la **projecte** apareix per defecte el que determina com obligatori la legislació. Es permet la possibilitat d'incrementar les fraccions que se separen, per poder-ne millorar la gestió, però **en cap cas es permet no separar si el R.D. ho obliga.**

DOCUMENTACIÓ GRÀFICA. INSTAL·LACIONS PREVISTES : TIPUS I DIMENSIONS DE CONTENIDORS DE RESIDUS PER OBRES



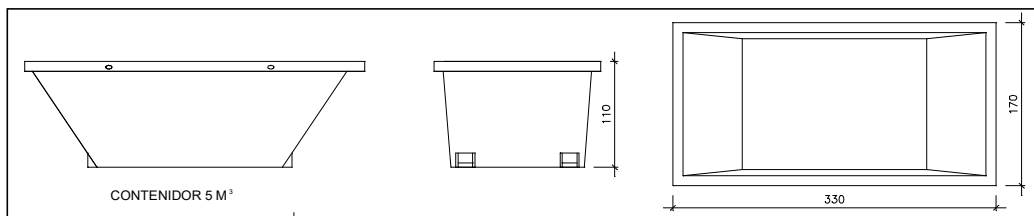
Contenedor 9 m³. Apte per a formigó, ceràmics, petris i fusta

unitats	8
---------	---



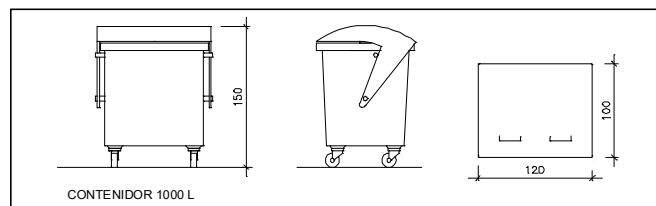
Contenedor 5 m³. Apte per a plàstics, paper i cartró, metalls i fusta

unitats	8
---------	---



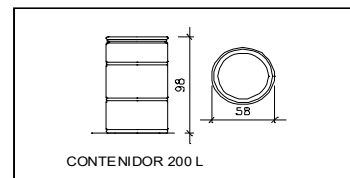
Contenedor 5 m³. Apte per a formigó, ceràmics, petris, fusta i metalls

unitats	8
---------	---



Contenedor 1000 L. Apte per a paper i cartró, plàstics

unitats	-
---------	---



Bidó 200 L. Apte per residus especials

unitats	-
---------	---

El **Reial Decret 105/2008**, estableix que cal facilitar plànols de les instal·lacions previstes per a l'emmagatzematge, maneig, separació i altres operacions de gestió dels residus dins l'obra, si s'escau.

Donada la tipologia del projecte i per tal de no duplicar informació, aquests plànols d'instal·lacions previstes són a:

Estudi de Seguretat i Salut	-
Annex 1 d'aquest Estudi de Gestió de Residus	-

Posteriorment aquests plànols poden ser objecte d'adaptació a les característiques particulars de l'obra i els seus sistemes d'execució, previ acord de la direcció facultativa.

A més dels elements descrits, tal i com consta al pressupost, a l'obra hi haurà altres instal·lacions com :

Casetes d'emmagatzematge	-
Compactadores	-
Matxucadora de petris	-
Altres tipus de contenidors (per contenir líquids, beurades de formigó, etc..)	-
	-
	-

Les operacions destinades a la tria, classificació, transport i disposició dels residus generats a obra, s'ajustaran al que determina el Pla de Gestió de Residus elaborat pel Contractista, aprovat per la Direcció Facultativa i acceptat per la Propietat.

Aquest Pla ha estat elaborat en base al Estudi de Gestió de Residus, que s'inclou al projecte.

Si degut a modificacions en l'execució de l'obra o d'altres, cal fer modificacions a la gestió en obra dels residus, aquestes modificacions es documentaran per escrit i seran aprovades, si s'escau, per la Direcció Facultativa i se'n donarà comunicació per a la seva acceptació a la Propietat.

IMPORT A DIPOSITAR DAVANT DEL GESTOR DE RESIDUS COM A GARANTIA DE LA GESTIÓ DE RESIDUS

DIPÒSIT SEGONS REAL DECRETO 210/2018

Per les característiques del projecte, de com s'executarà l'obra i donades les operacions de minimització abans descrites, el càlcul inicial de generació de residus, a efectes del càlcul de la fiança, s'estima que es podrà reduir en el percentatge següent:

	Previsió inicial de l'Estudi	% de reducció per minimització	Previsió final de l'Estudi
Total excavació	1.154,10 tones		1154,10 tones
Total construcció	336,36 tones	0,00 %	336,36 tones

Càlcul del dipòsit			
Residus de excavació */**	1.154,00 tones	11 euros/ tona	12.694,00 euros
Residus de construcció **	336,00 tones	11 euros/ tona	3.696,00 euros
PES TOTAL DELS RESIDUS			1.490 tones
Total dipòsit ***			16.390,00 euros

* Es recorda que les **terres i pedres d'excavació que es reutilitzin** en la mateixa obra o en una altra d'autoritzada **no es consireren residu** i per tant **NO** s'han d'incloure en el càlcul del dipòsit.

**Trasvassar les dades dels totals d' excavació i construcció de la Previsió final de L'Estudi (apartat superior)

***Dipòsit mínim 150€

ESTUDI DE GESTIÓ DE RESIDUS

Obra nova

REAL DECRETO 210/2018	pel que s'aprova el Programa de prevenció i gestió de residus i recursos de Catalunya (PRECAT20)	tipus quantitats
REAL DECRETO 105/2008	Regulador de la producció i gestió de residus de construcció i enderroc	codificació
DECRET 89/2010 (derogat parcialment i modificat)	pel que s'aprova el Programa de gestió de residus de la construcció de Catalunya (PROGROC), es regula la producció i gestió dels residus de la construcció i demolició, i el cànon sobre la deposició controlada dels residus de la construcció	

IDENTIFICACIÓ DE L'EDIFICI

Obra:	MILLORES EN L'URBANITZACIÓ DEL CAMÍ DE SANT OLEGUER		
Situació:	ENTRE L'AVINGUDE D'ÈGARA I EL CAMÍ DE CAN QUADRES		
Municipi :	SABADELL	Comarca :	VALLÈS OCCIDENTAL

AVALUACIÓ I CARACTERÍSTIQUES

Materials d'excavació (es considerin o no residus, mesurats sense esponjament)					
Terres d'excavació	Codificació residus LER	Volum (m ³)	Densitat real (tones/m ³)	Pes (tones)	Volum aparent m ³
	Ordre MAM/304/2002				
grava i sorra compacta		58	2,0	116,0	69,60
grava i sorra solta		0	1,7	0,0	0,00
argiles		20	2,1	42,0	24,00
terra vegetal		57	1,7	96,9	68,40
pedraplé		0	1,8	0,0	0,00
terres contaminades	170503	0	1,8	0,0	0,00
altres		0	1,0	0,0	0,00
Total excavació		135 m³		254,9 t	162,00 m³

Destí de les terres i materials d'excavació			
Els materials d'excavació que es reutilitzin a la mateixa obra o en una altra d'autoritzada, no es consideren residu sempre que el seu nou ús pugui ser acreditat	no es considera residu		és residu
	reutilització		abocador
	mateixa obra	altra obra	
En una mateixa obra poden coexistir terres reutilitzades i terres portades a abocador	SI	NO	SI

Residus de construcció totals					
Superfície construïda	270,00 m ²				
	Codificació residus LER	Pes	Pes residu	Volum aparent	Volum aparent
	Ordre MAM/304/2002	(tones/m ²)	(tones)	(m ³ /m ²)	(m ³)
sobrants d'execució		0,086	23,189	0,090	24,184
obra de fàbrica ceràmica	170102	0,037	9,891	0,041	10,990
formigó	170101	0,036	9,845	0,026	7,032
petris barrejats	170107	0,008	2,122	0,012	3,186
guixos	170802	0,004	1,060	0,010	2,624
altres		0,001	0,270	0,001	0,351
embalatges		0,004	1,152	0,029	7,703
fustes	170201	0,001	0,326	0,005	1,215
plàstics	170203	0,002	0,427	0,010	2,796
paper i cartró	170904	0,001	0,224	0,012	3,206
metalls	170407	0,001	0,176	0,002	0,486
Total residu edificació		0,090	24,34 t	0,118	31,89 m³

Desgloss de residus de construcció per tipus i fase d'obra en m ³			
	fonaments/estructura	tancaments	acabats
formigons, fàbrica, petris	1,30	11,31	5,97
tustes	0,18	0,40	1,04
plàstics	1,09	0,54	1,94
paper i cartró	0,18	0,94	2,24
metalls	0,77	0,13	0,60
altres		0,13	0,15
guix			2,62
Totals	3,51 m³	13,46 m³	14,91 m³

MINIMITZACIÓ

PROJECTE. durant l'elaboració del projecte s'han pres les següents mesures per tal de minimitzar els residus

1.- Els sistema constructiu és industrialitzat i prefabricat, es munta en obra sense generar gairebé residus	-
2.- S'han optimitzat les seccions resistents de pilars, jàsseres, parets, fonaments, etc.	-
3.- L'adequació de l'edifici al terreny, genera un equilibri de moviments de terres	si
4.-	-
5.-	-
6.-	-

OBRA. a l'obra es duran a terme les accions següents

1.- Emmagatzematge adient de materials i productes	si
2.- Conservació de materials i productes dins el seu embalatge original fins al moment de la seva utilització	si
3.- Els materials granulars (graves, sorres, etc.) es dipositaran en contenidors rígids o sobre superfícies dures	si
4.-	-
5.-	-
6.-	-

GESTIÓ (obra)

Excavació / Mov. terres	Volum m ³ (+20%)	Reutilització (m ³)		Per portar a l'abocador (m ³)
		a la mateixa obra	a altra autoritzada	
graves i sorra compacta	69,60	0,00	0,00	69,60
graves i sorra solta	0,00	0,00	0,00	0,00
argiles	24,00	0,00	0,00	24,00
terra vegetal	68,40	0,00	0,00	68,40
pedraplé	0,00	0,00	0,00	0,00
altres	0,00	0,00	0,00	0,00
terres contaminades	0,00			0,00
Total	162,00	0,00	0,00	162,00

SEPARACIÓ DE RESIDUS A OBRA. Cal separar individualitzadament en les fraccions següents si la generació per cadascú d'ells a l'obra supera les quantitats de ...

R.D. 105/2008	tones	Projecte	cal separar	tipus de residu
Formigó	80	9,85	no	inert
Maons, teules i ceràmics	40	9,89	no	inert
Metalls	2	0,18	no	no especial
Fusta	1	0,33	no	no especial
Vidres	1	inapreciable	no	no especial
Plàstics	0,5	0,43	no	no especial
Paper i cartó	0,5	0,22	no	no especial
Especials*	inapreciable	inapreciable	si	especial

* Dins dels residus especials hi ha inclosos els envasos que contenen restes de matèries perilloses, vernissos, pintures, disolvents, desencofrants, etc. i els materials que hagin estat contaminats per aquests. Tot i ser difícilment quantificables, estan presents a l'obra i es separaran i tractaran a part de la resta de residus

Malgrat no ser obligada per tots els tipus de residus, s'han previst operacions de destria i recollida selectiva dels residus a l'obra en contenidors o espais reservats pels següents residus

	R.D. 105/2008	projecte*
Inerts	Contenedor per Formigó	no
	Contenedor per Ceràmics (maons,teules...)	no
No especials	Contenedor per Metalls	no
	Contenedor per Fustes	no
	Contenedor per Plàstics	no
	Contenedor per Vidre	no
	Contenedor per Paper i cartó	no
	Contenedor per Guixos i altres no especials	no
Especials	Perillosos (un contenidor per cada tipus de residu especial)	si

* A la cel·la **projecte** apareix per defecte el que determina com obligatori la legislació. Es permet la possibilitat d'incrementar les fraccions que se separen, per poder-ne millorar la gestió, però **en cap cas es permet no separar si el R.D. ho obliga.**

GESTIÓ (fora obra) els residus es gestionaran fora d'obra a:

Degut a la manca d'espai, les operacions de separació de residus les realitzarà fora de l'obra un gestor autoritzat	-	<input checked="" type="checkbox"/> SI
Instal·lacions de valorització	-	
Dipòsit autoritzat de terres, enderrocs i runes de la construcció (abocador)	<input checked="" type="checkbox"/> SI	

Tipus de residu i Nom ,adreça i codi de gestor del residu			
tipus de residu	gestor	adreça	codi del gestor
Residus de la construcció	PUIGFEL, SA	Pol.Ind. Can Canyadell, 08191 Rubí	E-815,03

PRESSUPOST

S'ha considerat pel càlcul del pressupost estimatiu :	Costos*	
Les previsions de separació de l'apartat de gestió i :	Classificació a obra: entre 12-16 €/m³	12,00
Un esponjament mig de tot tipus de residu del 35%	Transport: entre 5-8 €/m³ (mínim 100 €)	5,00
La distància mitjana al abocador : 15 Km	Gestor: runa neta (separada): entre 4-10 €/m³	4,00
Els residus especials i perillosos en bidons de 200 litres	Gestor: runa bruta (barrejat): entre 15-25 €/m³	15,00
Contenidors de 5 m³ per cada tipus de residu	Especials**: nº transports a 200 €/ transport	1
Lloguer de contenidors inclòs en el preu	Gestor terres: entre 5-15 €/m³	5,00
La gestió de terres inclou la seva caracterització***	Gestor terres contaminades: entre 70-90 €/m³	70,00

* Els preus recollits per l'OCT s'han obtingut dels abocadors i valoritzadors de Catalunya, que han subministrat dades (2008-2009)
 ** Malgrat ser de difícil quantificació, sempre hi haurà residus especials a obra, per tant sempre caldrà una previsió de **nombre de transports** per a la seva correcta gestió
 *** La caracterització de terres o de qualsevol residu, permet saber amb exactitud quins elements contaminants o no, i amb quines proporcions hi són presents (dins el cost s'ha previst una caracterització, independentment del volum de terres. Cost de cada caracterització 1000 euros.)

RESIDU Excavació	Volum m³ (+20%)	Classificació 12,00 €/m³	Transport 5,00 €/m³	Valoritzador / Abocador		€/m³
				runa neta 4,00 €/m³	runa bruta 15,00 €/m³	
Terres	162,00	4.502,70	810,00	1.459,46		
Terres contaminades	0,00	-	-			0,00
Construcció		m³ (+35%)				
Formigó	9,49	-	100	-		142,41
Maons, teules i ceràmics	14,84	-	100	-		222,55
Petris barrejats	4,30	-	100	-		64,52
Metalls	0,66	-	100	-		9,84
Fusta	1,64	-	100	-		24,60
Vidres	inapreciable	-	-	-		0,00
Plàstics	3,77	-	100	-		-
Paper i cartró	4,33	-	100	-		0,00
Guixos i altres no especials	4,02	-	100	-		-
Perillosos Especials	inapreciable					200
		4.502,70	100,00	1.459,46		663,91

Elements Auxiliars

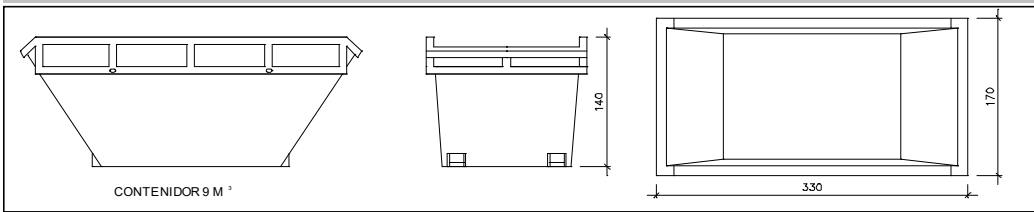
Casetes d'emmagatzematge	
Compactadores	
Matxucadora de petris	
Altres tipus de contenidors (per contenir líquids, beurades de formigó, etc..)	

El pressupost estimatiu de la gestió de residus és de : 6.726,07 €

El volum de residus aparent és de : 205,05 m³
 El pes dels residus és de : 279,24 tones

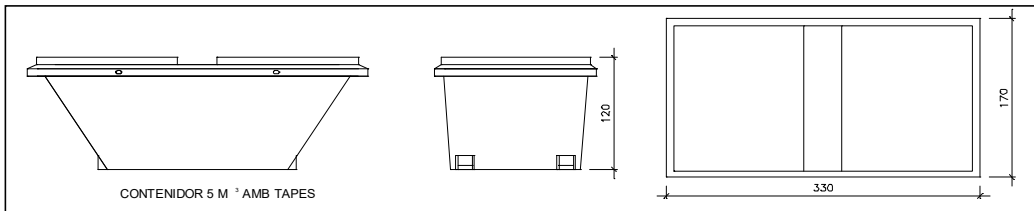
El pressupost de la gestió de residus és de : 0,00 euros

DOCUMENTACIÓ GRÀFICA. INSTAL·LACIONS PREVISTES : TIPUS I DIMENSIONS DE CONTENIDORS DE RESIDUS PER OBRES



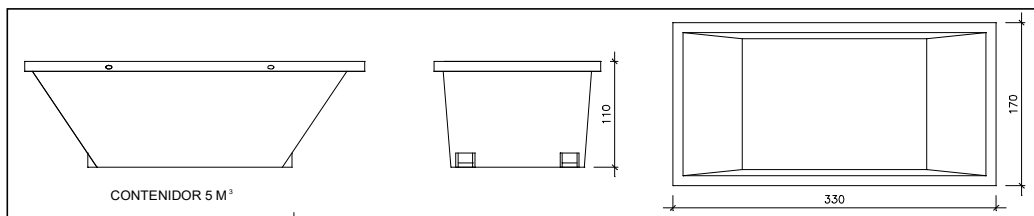
Contenedor 9 m³. Apte per a formigó, ceràmics, petris i fusta

unitats	4
---------	---



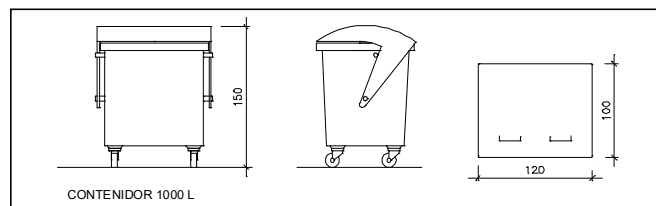
Contenedor 5 m³. Apte per a plàstics, paper i cartró, metalls i fusta

unitats	-
---------	---



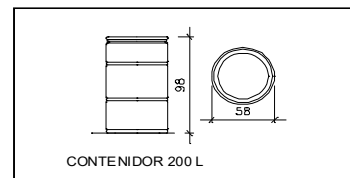
Contenedor 5 m³. Apte per a formigó, ceràmics, petris, fusta i metalls

unitats	-
---------	---



Contenedor 1000 L. Apte per a paper i cartró, plàstics

unitats	-
---------	---



Bidó 200 L. Apte per residus especials

unitats	-
---------	---

El **Reial Decret 105/2008**, estableix que cal facilitar plànols de les instal·lacions previstes per a l'emmagatzematge, maneig, separació i altres operacions de gestió dels residus dins l'obra, si s'escau.

Donada la tipologia del projecte i per tal de no duplicar informació, aquests plànols d'instal·lacions previstes són a:

Estudi de Seguretat i Salut	-
Annex 1 d'aquest Estudi de Gestió de Residus	-

Posteriorment aquests plànols poden ser objecte d'adaptació a les característiques particulars de l'obra i els seus sistemes d'execució, previ acord de la direcció facultativa.

A més dels elements descrits, tal i com consta al pressupost, a l'obra hi haurà altres instal·lacions com :

Casetes d'emmagatzematge	-
Compactadores	-
Matxucadora de petris	-
Altres tipus de contenidors (per contenir líquids, beurades de formigó, etc..)	-
	-
	-

Les operacions destinades a la tria, classificació, transport i disposició dels residus generats a obra, s'ajustaran al que determina el Pla de Gestió de Residus elaborat pel Contractista, aprovat per la Direcció Facultativa i acceptat per la Propietat.

Aquest Pla ha estat elaborat en base al Estudi de Gestió de Residus, que s'inclou al projecte.

Si degut a modificacions en l'execució de l'obra o d'altres, cal fer modificacions a la gestió en obra dels residus, aquestes modificacions es documentaran per escrit i seran aprovades, si s'escau, per la Direcció Facultativa i se'n donarà comunicació per a la seva acceptació a la Propietat.

IMPORT A DIPOSITAR DAVANT DEL GESTOR DE RESIDUS COM A GARANTIA DE LA GESTIÓ DE RESIDUS

DIPÒSIT SEGONS REAL DECRETO 210/2018

Per les característiques del projecte, de com s'executarà l'obra i donades les operacions de minimització abans descrites, el càlcul inicial de generació de residus, a efectes del càlcul de la fiança, s'estima que es podrà reduir en el percentatge següent:

	Previsió inicial de l'Estudi	% de reducció per minimització	Previsió final de l'Estudi
Total excavació	254,90 tones		254,90 tones
Total construcció	24,34 tones	0,00 %	24,34 tones

Càlcul del dipòsit			
Residus de excavació */**	254,90 tones	11 euros/ tona	2.803,90 euros
Residus de construcció **	24,34 tones	11 euros/ tona	267,74 euros
PES TOTAL DELS RESIDUS			279 tones
Total dipòsit ***			3.071,64 euros

* Es recorda que les **terres i pedres d'excavació que es reutilitzin** en la mateixa obra o en una altra d'autoritzada **no es consireren residu** i per tant **NO** s'han d'incloure en el càlcul del dipòsit.

**Trasvassar les dades dels totals d' excavació i construcció de la Previsió final de L'Estudi (apartat superior)

***Dipòsit mínim 150€

ANNEX 4:

DOCUMENTACIÓ DE LES COMPANYIES I ENS PÚBLICS DE SERVEIS



Aigües de Barcelona

En relación a su solicitud, les adjuntamos la información de los servicios existentes gestionados por la empresa AGUAS DE BARCELONA, EMPRESA METROPOLITANA DE GESTIÓN DEL CICLO INTEGRAL DEL AGUA, S.A. (de ahora en adelante Aguas de Barcelona) en la zona solicitada.

La información aportada es de uso exclusivo para el solicitante y para el proyecto indicado, la cual tiene una validez máxima de 3 meses, a partir de la fecha de su obtención, siendo responsabilidad del peticionario, el uso que se haga de la información facilitada.

Les indicamos que la información facilitada es tan sólo a título orientativo, puesto que puede haber resultado afectada por la topografía del terreno y/u otros trabajos de terceros en la zona. Por este motivo esta información no puede ser interpretada como una garantía absoluta de responder fielmente a la ubicación exacta de las infraestructuras existentes.

La entrega de esta información no supone ninguna autorización ni conformidad por parte de Aguas de Barcelona al proyecto en curso. En el caso en que ustedes produzcan cualquier daño a las infraestructuras gestionadas por Aguas de Barcelona, no podrán eludir ninguna responsabilidad por los daños y perjuicios, directos o indirectos, ocasionados a Aguas de Barcelona o a terceros, alegando que la información entregada es defectuosa.

1. Condiciones Particulares sobre los servicios afectados en la redacción de Proyectos

Se entenderá como servicio afectado, no sólo aquel servicio existente que imposibilita la ejecución de una obra (que afecta a la ejecución de la obra), sino que también lo es todo aquel servicio existente al que se le modifican sus condiciones iniciales, sobre todo las de accesibilidad para futuros mantenimientos y/o reparaciones del mismo (que es afectado por la obra). Por lo tanto hay que considerar y prever todas las condiciones señaladas en el apartado 3 de este escrito *Condiciones Particulares de obligado cumplimiento para garantizar la integridad y la accesibilidad a las instalaciones de Aguas de Barcelona*.

En caso de detectar una posible afectación en la red existente de agua potable en fase de proyecto, les recordamos que el estudio técnico-económico de las soluciones a las diferentes afecciones que se puedan producir, sean del tipo que sean, tendrá que ser realizado o, como mínimo validado, por Aguas de Barcelona. En cuanto a la ejecución de nuevas actuaciones urbanísticas, en cumplimiento del artículo 24 del *Reglamento del Servicio Metropolitano de Abasto Domiciliario de Agua al Ámbito Metropolitano*, que dispone que se entienden por nuevas actuaciones urbanísticas aquellas derivadas de cualquier tipo de instrumentos de planeamiento y de ejecución de planeamiento, así como cualquier otra actuación urbanística, incluida las edificaciones de carácter aislado, con independencia de su calificación urbanística, que implique el establecimiento, la ampliación o la modificación del sistema de suministro de agua; el Ayuntamiento y el promotor urbanístico de la actuación tendrán que solicitar a Aguas de Barcelona o a el Área Metropolitana de Barcelona (AMB) los informes relativos a las disponibilidades reales del suministro y sobre la validación del proyecto a ejecutar, así como las medidas correctoras en la red existente.

Por lo tanto, en caso de detectar una posible afectación sobre la red existente o una nueva necesidad de suministro de agua derivada de una nueva actuación urbanística, en el momento en el que dispongan de la documentación detallada de su proyecto, será necesario que se pongan en contacto con la unidad de Planificación Proyectos de la Zona afectada para poder estudiar y analizar las soluciones más adecuadas:



Zona	Teléfono 1	Teléfono 2
Besós	93.342.31.24	93.342.31.29
Barcelona Norte	93.342.37.20	93.342.37.18
Barcelona Sur	93.342.30.63	93.342.30.49
Llobregat Norte	93.342.35.54	93.342.35.16
Llobregat Sur	93.342.32.11	93.342.32.25

2. Condiciones Particulares sobre los servicios afectados en la ejecución de las Obras

La empresa ejecutora de los trabajos tendrá que disponer en la obra de la información vigente correspondiente a los servicios existentes en la zona, gestionados por Aguas de Barcelona.

El carácter orientativo de la información facilitada obliga en consecuencia a que, en caso de existir en la zona cualquier infraestructura gestionada por Aguas de Barcelona, se tenga que verificar antes de iniciar las obras, las posibles afectaciones no contempladas en la fase de Proyecto, mediante la realización de catas manuales que permitan localizar adecuadamente las tuberías en la zona afectada. En este caso se tendrá que contactar con la unidad de Planificación Proyectos de la Zona afectada para, en caso necesario, acordar la fecha de realización de las catas con el fin de asistir a las mismas el personal de Aguas de Barcelona.

En caso de no producirse ninguna afectación sobre la red, es igualmente obligatorio tomar las precauciones necesarias, así como también poner los medios que hagan falta para garantizar la integridad y accesibilidad a las tuberías gestionadas por Aguas de Barcelona, a los elementos de maniobra y control y a las acometidas de los diferentes edificios.

Tal como establece el *Reglamento del Servicio Metropolitano de Abastecimiento Domiciliario de Agua en el Ámbito Metropolitano* en los artículos 100, 101 y 102, constituye una infracción la ejecución de obras, sin la autorización debida, que afecte, modifique o desvíe la red de abastecimiento de agua. Es por esto por lo que hay que considerar y prever todas las condiciones señaladas en el apartado 3 de este escrito *Condiciones Particulares de obligado cumplimiento para garantizar la integridad y la accesibilidad a las instalaciones de Aguas Barcelona*.

El envío de la información sobre los servicios existentes, no supone la autorización ni la conformidad por parte de Aguas de Barcelona al proyecto de la obra en curso, ni exime a los ejecutores de la obra de las responsabilidades por daños y perjuicios directos o indirectos causados en las instalaciones de Aguas de Barcelona. Por lo tanto, en caso de producirse daños en las instalaciones, Aguas de Barcelona se reserva el derecho de emprender las acciones legales que considere oportunas, así como el derecho a reclamar las indemnizaciones por los daños y perjuicios causados. Además, todos los daños y perjuicios, directos o indirectos que se puedan derivar a terceros, sean materiales o personales, también serán por cuenta y riesgo del promotor o ejecutor de la obra, incluyendo los daños y perjuicios derivados de un eventual corte de suministro.

Durante la ejecución de las obras, en caso de detectar una posible afección no contemplada en el Proyecto o en caso de existir cualquier duda al respecto de una instalación de Aguas de Barcelona, pueden contactar con la unidad de Operaciones de la Zona afectada:



Zona	Teléfono 1	Teléfono 2
Besós	93.342.31.49	93.342.31.32
Barcelona Norte	93.342.37.34	93.342.37.35
Barcelona Sur	93.342.30.71	93.342.30.21
Llobregat Norte	93.342.35.53	93.342.35.40
Llobregat Sur	93.342.32.21	93.342.32.01

3. Condiciones Particulares de obligado cumplimiento para garantizar la integridad y la accesibilidad a las instalaciones de Aguas de Barcelona

Las instalaciones subterráneas de Aguas de Barcelona:

1. No podrán quedar hormigonadas en ningún tramo, por pequeño que éste sea.
2. Tendrán que permanecer libres de elementos de mobiliario urbano (contenedores, papeleras, señales de tráfico, farolas, armarios eléctricos, parterres, arbolado, semáforos, arquetas, marquesinas, bolardos, aparcamientos...) sobre ellas.
3. Las tuberías no están diseñadas para soportar grandes sobrecargas, con lo que no se podrá montar andamios ni grúas, y todavía menos construir muros sobre las mismas.
4. Queda prohibido el acopio de material o equipos sobre las canalizaciones, así como sobre los registros y arquetas de acceso a los elementos de maniobra y control e hidrantes de protección contra incendios.
5. Habrá que respetar y por lo tanto cumplir, las disposiciones legales vigentes en cuanto a distancias de seguridad entre los paralelismos y cruces con otros servicios, así como colocar las protecciones adecuadas en caso de ser necesario.
6. Habrá que respetar y por lo tanto cumplir, el artículo 160 del Reglamento del Servicio Metropolitano de Abastecimiento Domiciliario de Agua en el Ámbito Metropolitano en el que se indica: *“Con el fin de evitar contaminaciones de las conducciones de agua apta para el consumo humano, ésta siempre estará ubicada en una cota superior respecto al resto de conducciones (gas, electricidad, comunicaciones, agua no potable, ...) y tanto ésta como la conducción de agua no apta para el consumo humano siempre estarán por encima de la conducción de alcantarillado. Por otro lado, para facilitar las tareas de mantenimiento y preservar la integridad de la conducción de agua, ninguna otra conducción se podrá instalar sobre la misma generatriz de una conducción existente”*.
7. Cualquier recalificación urbanística que modifique la calificación del suelo en el que hay instalada una tubería, deberá ser comunicada a Aguas de Barcelona.
8. En los casos en que se plantee resolver una afección a una tubería mediante el apeo de la misma, habrá que seguir las especificaciones del Anexo 1.
9. En cuanto a las instalaciones en superficie, no se podrán modificar ni manipular sin el previo consentimiento por escrito de Aguas de Barcelona.



En aquellos casos en los que no fuera posible cumplir con estos condicionantes, se contactará con la unidad de Planificación Proyectos de la Zona afectada para poder estudiar y analizar las soluciones más adecuadas, y especialmente hará falta una notificación previa cuándo:

10. Sea necesario modificar las profundidades de las tuberías respecto a la rasante de la acera y/o calzada.

11. Por la ejecución de la obra, las infraestructuras enterradas queden al descubierto.

ANEXO 1: Apeo de tuberías

En los casos en los que se plantee resolver una afección a una tubería mediante el apeo de la misma, el PROMOTOR tendrá que formular una petición por escrito a la unidad de Planificación Proyectos de la Zona correspondiente, donde se indiquen las acciones que se prevén ejecutar con el fin de garantizar la integridad de la tubería afectada, adjuntando la siguiente información:

a) Tuberías $\varnothing < 300$ mm:

- Croquis de la instalación prevista para el apeo.
- Perfiles IPN que se utilizarán.
- Elementos de sujeción de la tubería (eslingas, tirantes, abrazaderas) y distancias entre éstos (como mínimo un elemento de sujeción cada 20-30 cm).
- Fundamentos de hormigón previstos.
- Fecha de inicio y finalización del apeo.

b) Tuberías $\varnothing \geq 300$ mm:

Además de todo lo que se ha descrito anteriormente para tuberías de $\varnothing < 300$ mm, se proporcionarán los cálculos estructurales que demuestren que la tubería no flectará (o lo hará de forma inapreciable). Y se pondrá especial atención a:

- Cuando el apeo incluya juntas, se reforzará esta parte.
- Al proceso de compactación de tierras por debajo de la tubería en la última fase del proceso, puesto que es uno de los momentos más delicados y donde se pueden producir averías en las juntas por asentamientos del terreno.

Hay que destacar que **el apeo tendrá que ser ejecutado siempre por el PROMOTOR y en ningún caso por Aguas de Barcelona, y en caso que se produzca una avería o rotura de la tubería se le dará el tratamiento de Avería Provocada.**

En caso de tratarse de tuberías de **hormigón con junta retacada, fibrocemento (Uralita)**, u otros materiales susceptibles de sufrir daños en caso de apeo, se evitará esta opción y se optará por el desvío.
























Una vez revisada la información facilitada a los Servicios Técnicos de Aguas de Barcelona, Aguas de Barcelona podrá proponer modificaciones de acuerdo con sus criterios, los cuales se incorporarán al proyecto inicial, rehaciendo el escrito de petición.

Una vez revisada toda la documentación, Aguas de Barcelona dará, si procede, su aprobación al apeo.



ANEXO 2: Zonificación de Aguas de Barcelona

Municipio / Distrito	Zona
Badalona	Besós
Barcelona – Ciutat Vella	Barcelona Sur
Barcelona – Eixample	Barcelona Sur
Barcelona – Gràcia	Barcelona Norte
Barcelona – Horta - Guinardó	Barcelona Norte
Barcelona – Les Corts	Barcelona Sur
Barcelona – Nou Barris	Barcelona Norte
Barcelona – Sant Andreu	Barcelona Norte
Barcelona – Sant Martí	Barcelona Norte
Barcelona – Sants – Montjuïc	Barcelona Sur
Barcelona – Sarrià – Sant Gervasi	Barcelona Sur
Begues	Llobregat Sur
Castelldefels	Llobregat Sur
Cerdanyola del Vallès	Besós
Cornellà de Llobregat	Llobregat Norte
El Papiol	Llobregat Sur
Esplugues de Llobregat	Llobregat Norte
Gavà	Llobregat Sur
L'Hospitalet de Llobregat	Llobregat Norte
Montcada i Reixac	Besós
Montgat	Besós
Pallejà	Llobregat Sur
Sant Adrià de Besòs	Besós
Sant Boi de Llobregat	Llobregat Sur
Sant Climent de Llobregat	Llobregat Sur
Sant Feliu de Llobregat	Llobregat Norte
Sant Joan Despí	Llobregat Norte
Sant Just Desvern	Llobregat Norte
Santa Coloma de Cervelló	Llobregat Sur
Santa Coloma de Gramenet	Besós
Torrelles de Llobregat	Llobregat Sur
Viladecans	Llobregat Sud

 Aigües de Barcelona		720542-6089254 Plaça Granada	Data lliurament: 09-02-2024			
POU 	CAP EXTREM 	BOCA D'AIRE 	VÁLVULA 	PONT 	PUNT ACCÉS 	PROTECCIÓ CANONADA 
DIPÒSIT 	DESCÀRREGA 	HIDRANT 	RECIPIENT 	GALERIA 	ARMARI 	ELEMENT REDUCTOR 
TRAM 	REDUCCIÓ 	RAMAL 	ARQUETA 	REGISTRE 	TUBULAR 	TORRETA DE VENTILACIÓ 
<p>Aquesta informació és orientadora i, per tant, sense perjudici de la seva efectiva comprovació. Així doncs, els preguem que davant de qualsevol dubte es posin en contacte amb Aigües de Barcelona, requisit sense el qual declinarem qualsevol responsabilitat. Les instal·lacions que no siguin gestionades per Aigües de Barcelona (color verd) estan grafades només a títol orientatiu i si volen més informació sobre les mateixes cal que es dirigeixin als propietaris de dites instal·lacions no gestionades.</p>						1:500 

En relación a su solicitud, adjuntamos la información de los servicios existentes gestionados por la Companyia d'Aigües de Sabadell, SA (en adelante Aigües de Sabadell) en la zona solicitada.

La información aportada es de uso exclusivo para el solicitante y para el proyecto indicado y tiene una validez de **3 meses**, a partir de la fecha de su obtención, siendo responsabilidad del peticionario el uso que haga de esta información.

Les indicamos también que la información facilitada es a título orientativo, puesto que puede verse afectada por la topografía del terreno y/o otros trabajos de terceros en la zona. Por este motivo, no puede ser interpretada como garantía absoluta de responder fielmente a la ubicación exacta de las infraestructuras existentes.

La entrega de esta información no supone ninguna autorización ni conformidad por parte de Aigües de Sabadell al proyecto en curso. En el caso que se generen daños a las infraestructuras gestionadas per Aigües de Sabadell, no podrán eludir ninguna responsabilidad por los daños o perjudicas, directos o indirectos, ocasionados a Aigües de Sabadell o a terceros, alegando que la información entregada era defectuosa.



1. Condiciones particulares sobre los servicios afectados en la redacción de proyectos

Se entenderá como servicio afectado, no sólo el servicio existente que imposibilita la ejecución de la obra, sino también todo lo que modifique sus condiciones iniciales, especialmente de accesibilidad, para el futuro mantenimiento y/o reparaciones del mismo. Por tanto, se han de considerar y prever todas las condiciones señaladas en el apartado 3 de este escrito de *Condiciones Particulares de obligado cumplimiento para garantizar la integridad y la accesibilidad de las instalaciones de Aigües de Sabadell*.

En el caso de detectar una posible afectación a la red existente de agua potable en fase de proyecto, les recordamos que el estudio técnico-económico de las soluciones a las diferentes afecciones que pudiesen introducirse, sean del tipo que sean, deberán de ser ejecutadas o como mínimo, validadas, por Aigües de Sabadell. Por lo que hace a nuevas actuaciones urbanísticas, el promotor deberá solicitar a Aigües de Sabadell los informes relativos a las disponibilidades reales del suministro así como la validación del proyecto a ejecutar y/o las medidas correctoras de la red existente.

Por tanto, en caso de detectar una posible afectación sobre la red existente o una nueva necesidad de suministro de agua derivada de una nueva actuación urbanística, en el momento en que se disponga de la documentación detallada del proyecto, será necesario que se pongan en contacto con nuestra Oficina Técnica para poder estudiar y analizar las soluciones más adecuadas.

- Dirección electrónica: jcara@cassa.es
- Teléfono: 93 715 57 12



2. Condiciones particulares sobre los servicios afectados en la ejecución de las obras

La empresa ejecutora de los trabajos deberá disponer en la obra de la información vigente correspondiente a los servicios existentes en la zona gestionados por Aigües de Sabadell.

El carácter orientativo de la información facilitada obliga, en consecuencia, a que en caso de existir en la zona cualquier infraestructura gestionada por Aigües de Sabadell, se hayan de verificar antes del inicio de las obras mediante calas manuales que permitan localizar adecuadamente las conducciones de la zona afectada. En este caso, deberá contactar con nuestra Oficina Técnica para acordar las fechas de realización de las catas con la finalidad, por parte de Aigües de Sabadell, de hacer acta de presencia durante la ejecución de las mismas.

En caso de no producirse ninguna afección sobre la red, es igualmente obligatorio tomar las medidas necesarias, así como poner los medios necesarios, para garantizar la integridad y accesibilidad de las canalizaciones gestionadas por Aigües de Sabadell, los elementos de control y las acometidas y ramales de los abonados.


Tal y como establece el *Reglament del servei municipal de subministrament d'aigua de Sabadell* la ejecución de obras con o sin autorización “...*quan causi danys greus i rellevants a les instal·lacions d'aquest servei o altres també municipals o a la via pública...*” pueden ser calificadas de infracción muy grave con su correspondiente sanción. Consecuentemente han de preverse todas las condiciones señaladas en el apartado 3 de este escrito *Condiciones Particulares de obligado cumplimiento para garantizar la integridad y la accesibilidad a las instalaciones*.

El envío de la información sobre los servicios existentes, no supone la autorización ni la conformidad por parte de Aigües de Sabadell al proyecto de la obra en curso, ni exime a los ejecutores de la obra de las responsabilidades por los daños y perjuicios directos o indirectos causados a las instalaciones de Aigües de Sabadell o terceros. Por tanto, en caso de producirse daños a las instalaciones, Aigües de Sabadell se reserva el derecho de tomar las acciones legales que considere oportunas, así como el derecho a reclamar las indemnizaciones por los daños y perjuicios causados. Adicionalmente, todos los daños y perjuicios, directos o indirectos que puedan derivar en terceros, ya sean materiales o personal, también serán a cargo del promotor o ejecutor de la obra, incluyendo los derivados de un eventual corte del suministro.

Durante la ejecución de las obras, en caso de detectarse una posible afección no contemplada en el Proyecto o en caso de existir cualquier duda al respecto de una



instalación de Aigües de Sabadell, pueden contactar con el Departamento de Operaciones al teléfono: 93 715 57 12.



3. Condiciones particulares de obligado cumplimiento para garantizar la integridad y la accesibilidad de las instalaciones de Aigües de Sabadell

Las instalaciones subterráneas de Aigües de Sabadell:

1. No podrán quedar hormigonadas en ningún tramo, por pequeño que este sea.
2. Tendrán que estar libres de elementos de mobiliario urbano (contenedores, papeleras, señales de tráfico, luminarias, armarios eléctricos, parterres, arboles, semáforos, arquetas, marquesinas, aparcamientos...) sobre ellas.
3. Las conducciones no están diseñadas para soportar grandes sobrecargas, consecuentemente no se podrá montar andamios ni grúas y, todavía menos, construir muros sobre las mismas.
4. Queda prohibido el acopio de material o equipos sobre las canalizaciones, así como encima de los registros y arquetas de acceso a los elementos de maniobra y control y hidrantes de protección contra incendios.
5. Deberán de respetar y, por tanto, cumplir, las disposiciones legales vigentes referentes a distancias de seguridad entre los paralelismos y cruces con otros servicios, así como a la colocación de las protecciones adecuadas en caso de ser necesario.
6. Deberán de respetar y, por tanto, cumplir, los criterios básicos que las conducciones de agua potable nunca se ejecutaran per debajo de las conducciones de saneamiento. En ningún caso podrán coincidir las generatrices de dos conducciones, sean del tipo que sean, para preservar el acceso a las mismas.
7. Cualquier recalificación urbanística que modifique la calificación del suelo en el que esté instalada una canalización, deberá de ser comunicada a Aigües de Sabadell.
8. En los casos en que se plantee resolver una afección a una conducción mediante cala de la misma, deberá seguir las especificaciones del Anejo 1.
9. En cuanto a las instalaciones en superficie, no se podrán modificar ni manipular sin el previo consentimiento por escrito de Aigües de Sabadell.
En aquellos casos en los que no fuere posible cumplir con estos condicionantes, se deberá contactar con la Oficina Técnica de Aigües de Sabadell para poder estudiar y analizar las soluciones más convenientes, y especialmente será necesaria una notificación previa cuando:
10. Sea necesario modificar las profundidades de las conducciones respecto a la rasante de la acera i/o vial.
11. Cuando en la ejecución de la obra, las infraestructuras enterradas queden al descubierto.
12. Algunos elementos de la red, con derivaciones o cambios de dirección, requieren de tope de hormigón u otros materiales, los cuales, en función del diámetro de la canalización y de su presión, pueden ser de grandes dimensiones. Para garantizar la estabilidad de los mismos es imprescindible la colaboración del terreno, razón per la cual excavaciones en les proximidades de estos elementos pueden producir el **colapso del sistema**.



ANEJO 1: Apuntalamiento y Cala de conducciones

En los casos en los cuales se plantee resolver una afección a una canalización mediante apuntalamiento y cala de la misma, el PROMOTOR deberá de formular una petición por escrito a la Oficina Técnica de CASSA, donde se indiquen las acciones que se prevén ejecutar con la finalidad de garantizar la integridad de la conducción afectada, adjuntando la siguiente información:

a) Conducciones $\varnothing < 300$ mm:

- Croquis de la instalación prevista para apuntalamiento y cala.
- Perfiles IPN que se utilizaran.
- Elementos de sujeción de la conducción (tirantes, abrazaderas) y distancias entre estos (como a mínimo un elemento de sujeción cada 20-30 cm).
- Cimentación de hormigón prevista.
- Fecha de inicio y finalización de la actuación.

b) Conducciones $\varnothing 300$ mm:

Adicionalmente, a todo lo que se ha descrito anteriormente para las conducciones de $\varnothing < 300$ mm, se proporcionaran los cálculos estructurales que demuestren que la conducción no flectará (o lo hará de forma inapreciable) y se pondrá especial atención a:

- cuando la actuación sea en un tramo con juntas o uniones.
- El proceso de compactación de tierras por debajo de la canalización en la última fase del proceso, puesto que es uno de los momentos más delicados y donde se pueden producir averías en las juntas per asentamientos del terreno.

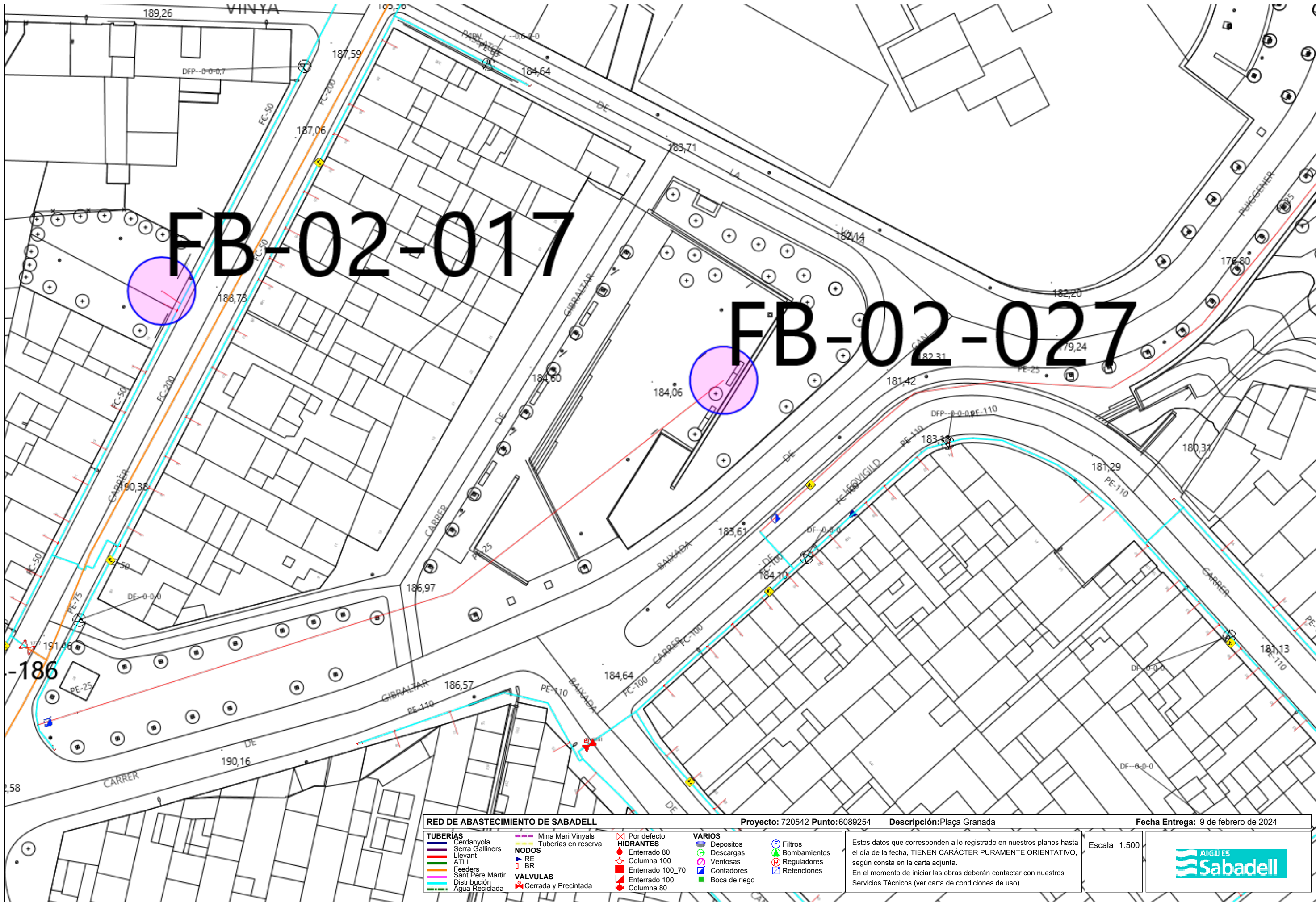
Se ha de destacar que **el apuntalamiento y cala deberá de ser ejecutado siempre por el PROMOTOR i, en ningún caso, por Aigües de Sabadell, y en el caso en que se produzca una avería o ruptura de la conducción se le dará el trato de avería provocada.**

En caso de tratarse de conducciones de hormigón, fibrocemento (Uralita) u otros materiales susceptibles de sufrir daños en caso de apuntalamiento o cala, se evitará esta opción y se optará por el desvío de la misma.

Una vez revisada la información facilitada a los Servicios Técnicos de Aigües de Sabadell, se podrán proponer modificaciones de acuerdo con sus criterios, los cuales se incorporaran al proyecto inicial, rehaciendo por escrito su petición.


Una vez revisada toda la documentación, Aigües de Sabadell dará, si procede, su aprobación.





FB-02-017

FB-02-027

RED DE ABASTECIMIENTO DE SABADELL		Proyecto: 720542 Punto: 6089254	Descripción: Plaça Granada	Fecha Entrega: 9 de febrero de 2024
TUBERÍAS Cerdanyola Serra Galliners Llevant ATLL Feeders Sant Pere Màrtir Distribución Agua Reciclada	Mina Mari Vinyals Tuberías en reserva NODOS RE BR VÁLVULAS Cerrada y Precintada	Por defecto Enterrado 80 Columna 100 Enterrado 100_70 Enterrado 100 Columna 80	VARIOS Depositos Descargas Ventosas Contadores Boca de riego	Filtros Bombamientos Reguladores Retenciones
Estos datos que corresponden a lo registrado en nuestros planos hasta el día de la fecha, TIENEN CARÁCTER PURAMENTE ORIENTATIVO, según consta en la carta adjunta. En el momento de iniciar las obras deberán contactar con nuestros Servicios Técnicos (ver carta de condiciones de uso)				Escala 1:500 



Ref: 720542

Señores:

En relación a su solicitud con fecha 09/02/2024, Ref: 720542, les adjuntamos el grafiado de los planos solicitados correspondientes a las instalaciones subterráneas de EDISTRIBUCIÓN Redes Digitales S.L.U.

Por otro lado, les indicamos que los datos facilitados son a título orientativo, ya que pueden haber resultado afectados por la topografía del terreno y/o otros trabajos, y tienen validez para el proyecto.

Les recordamos que de acuerdo con la Orden TIC 341 de 22 de julio a la hora de la ejecución de este proyecto, deberán volver a solicitarnos servicios y, dependiendo de la zona de afectación, realizar el reconocimiento y firma de la Acta de Control.

Quedamos a su disposición para cualquier duda y aprovechamos la ocasión para saludarles.

Anexos:

Planos, numerados 720542 - 18280894 - BT, 720542 - 18280887 - AT-MT

RECOMENDACIONES BÁSICAS EN LA REALIZACIÓN DE OBRAS CON EXISTENCIA DE RED ELÉCTRICA

RECOMENDACIONES DE SEGURIDAD

1. Como cumplimiento del artículo 24 apartado 2 de la Ley 31 de 1995 de Prevención de Riesgos Laborales, les informamos de los riesgos inherentes a la propia instalación eléctrica: riesgo de paso de corriente y riesgo de cortocircuito.

2. El personal que efectúe la apertura, en el momento de realización de catas para la localización de cables eléctricos, añada a su equipo de protección individual (EPI), elementos que aumenten la seguridad personal ante posibles contactos eléctricos, directos e indirectos, y cortocircuitos, tales como:

a) Guantes aislantes que se puedan colocar debajo de los de protección mecánica.

b) Botas aislantes

c) Gafas de protección

3. Señalizar la zona de existencia de cables.

4. No descubrir los cables hasta que no sea necesario.

5. Mantener descubiertos los cables el menor tiempo posible.

6. Si se ha de trabajar en proximidad de cables descubiertos, taparlos con placas de neopreno y si están en el paso de personas disponer de elementos que eviten pisar los cables.

7. Sujetar los cables mediante placas de neopreno y cuerdas aislantes, si por motivos de ejecución de la obra hubiera cables descolgados, de forma que no queden forzados ni con ángulos cerrados, de forma que mantengan su posición inicial.

8. Realizar las operaciones 5 y 6 bajo supervisión de personal cualificado.

RECOMENDACIONES BÁSICAS EN LA REALIZACIÓN DE OBRAS CON EXISTENCIA DE RED ELÉCTRICA

RECOMENDACIONES PARA LA REALIZACIÓN DE CATAS

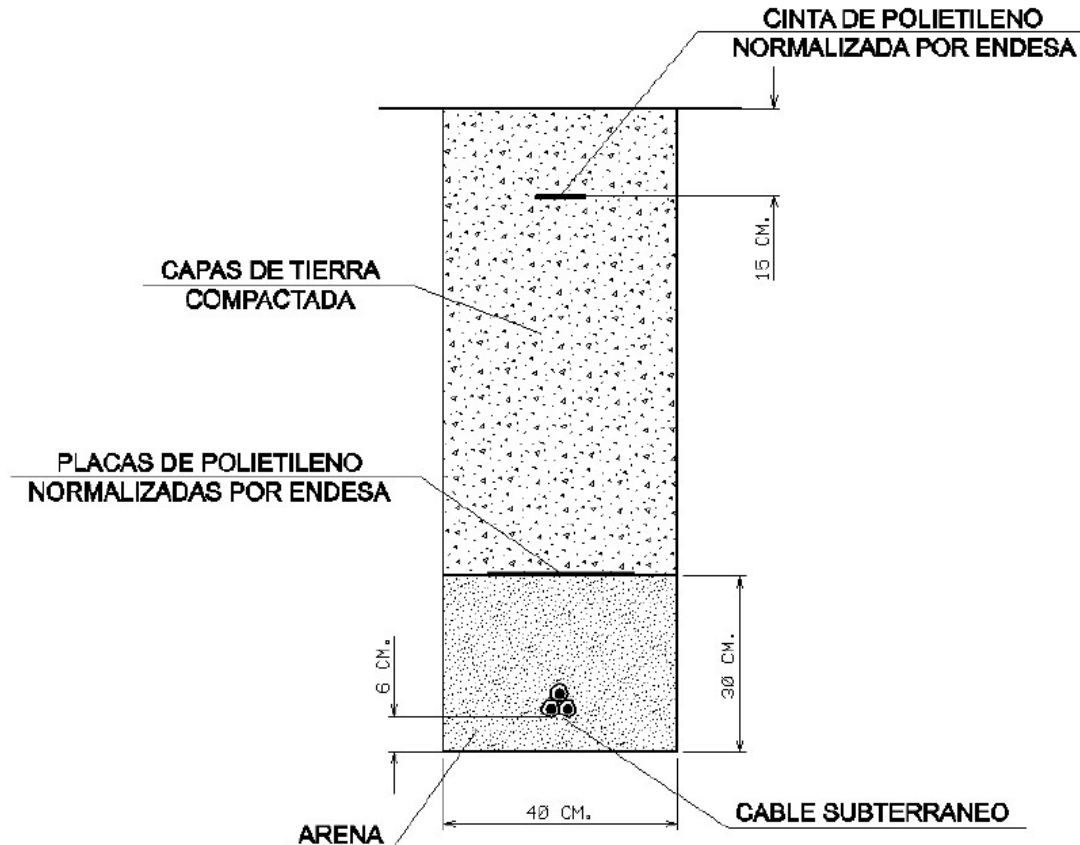
Realizar las catas manualmente, ayudándose de la paleta para hacer micro catas de 20 cm. de profundidad.

Se recomienda que la anchura de la cata sea de 60 cm. en el sentido de la canalización y de 50 cm. como mínimo en sentido transversal a cada lado de:

- La futura traza de la canalización.
- La cota del eje de la canalización.

RESTITUCIÓN DE LAS PROTECCIONES DE LOS CABLES

Las líneas eléctricas deben quedar protegidas de posibles agresiones externas, y por ello se han de señalar y proteger. Una vez se haya descubierto un cable o cables eléctricos se debe restituir las protecciones tal como indica la figura siguiente y atendiendo a los procedimientos de EDISTRIBUCIÓN Redes Digitales S.L.U. DMH001 (MT) y CML003 (BT).



RECOMENDACIONES BÁSICAS EN LA REALIZACIÓN DE OBRAS CON EXISTENCIA DE RED ELÉCTRICA





En caso de dudas o configuraciones complejas, consultar con la Zona de Distribución correspondiente de EDISTRIBUCIÓN Redes Digitales S.L.U.

Todas estas indicaciones quedan supeditadas a las instrucciones puntuales del personal técnico de EDISTRIBUCIÓN Redes Digitales S.L.U.







SEPARACIÓN DE SERVICIOS

Se debe seguir lo ordenado en el Decreto 120/1992 de 28 de Abril, modificado parcialmente por el Decreto 196/1992, así como lo indicado en la Orden del 5 de julio de 1993 (DOG 1782 11-8-93).







Tramos AT

	Aéreo
	Subterráneo o Submarino
	Aereo Fuera de Servicio
	Subterráneo o Submarino Fuera de Servicio


Tramos MT

	Aéreo desnudo
	Aéreo
	Subterráneo o Submarino
	Aéreo Trenzado Fuera de Servicio
	Aéreo Desnudo Fuera de Servicio
	Subterráneo Fuera de Servicio

Tramos BT

	Aéreo Trenzado
	Aéreo desnudo
	Subterráneo o Submarino
	Aéreo Trenzado Fuera de Servicio
	Aéreo Desnudo Fuera de Servicio
	Subterráneo Fuera de Servicio

Trazas AT

	Aérea AT
	Subterránea AT
	Canalización
	Galería de servicio



Trazas MT

	Aérea MT
	Subterránea MT
	Canalización
	Galería de servicio





Trazas BT

	Aérea BT
	Subterránea BT
	Canalización
	Galería de servicio

Subestaciones AT

	Subestación
	Subestación Fuera de Servicio

Centros de Distribución

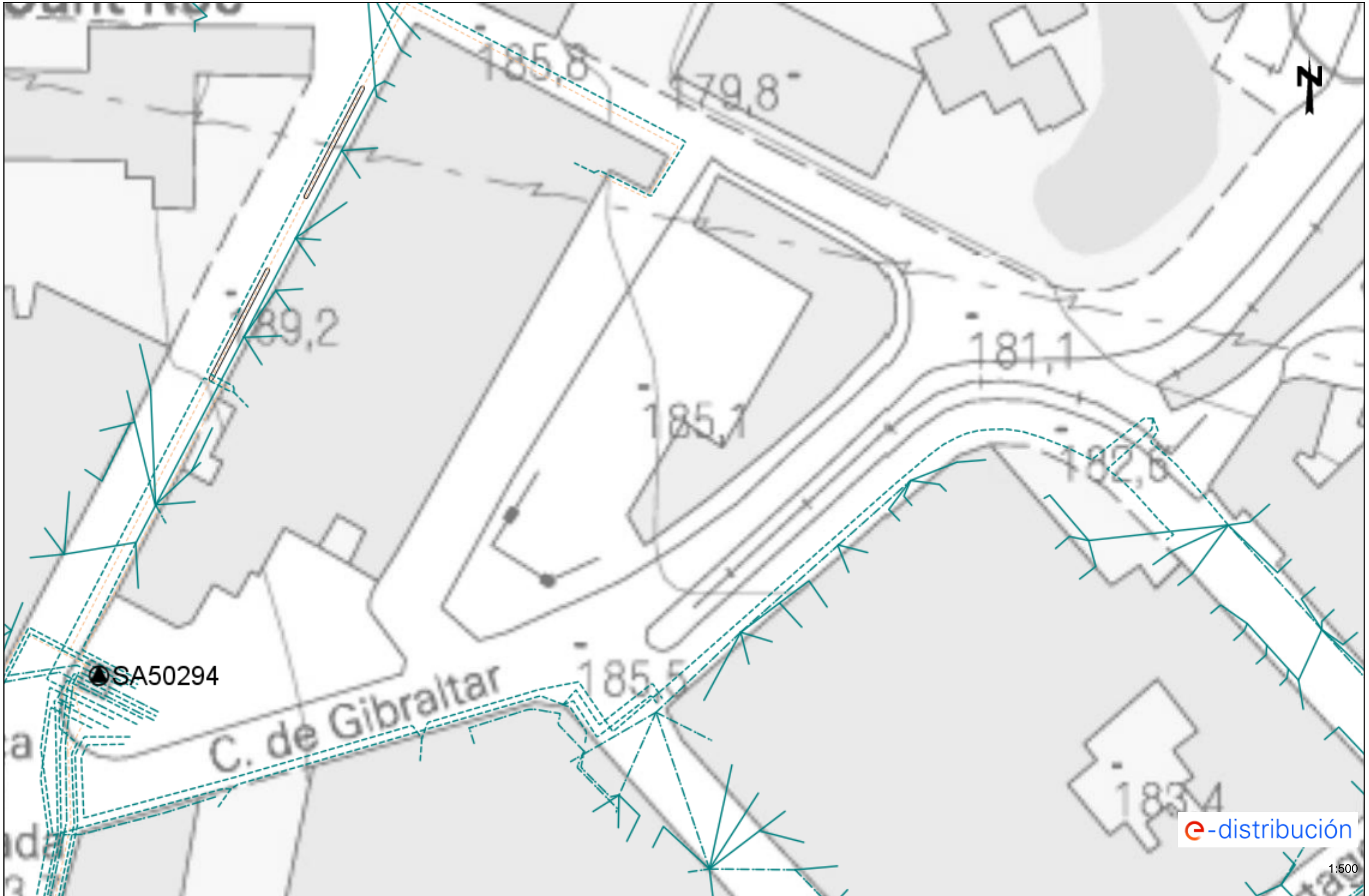
	PT
	Centro de Distribución
	PT Fuera de Servicio
	Centro de Distribucion Fuera de Servicio

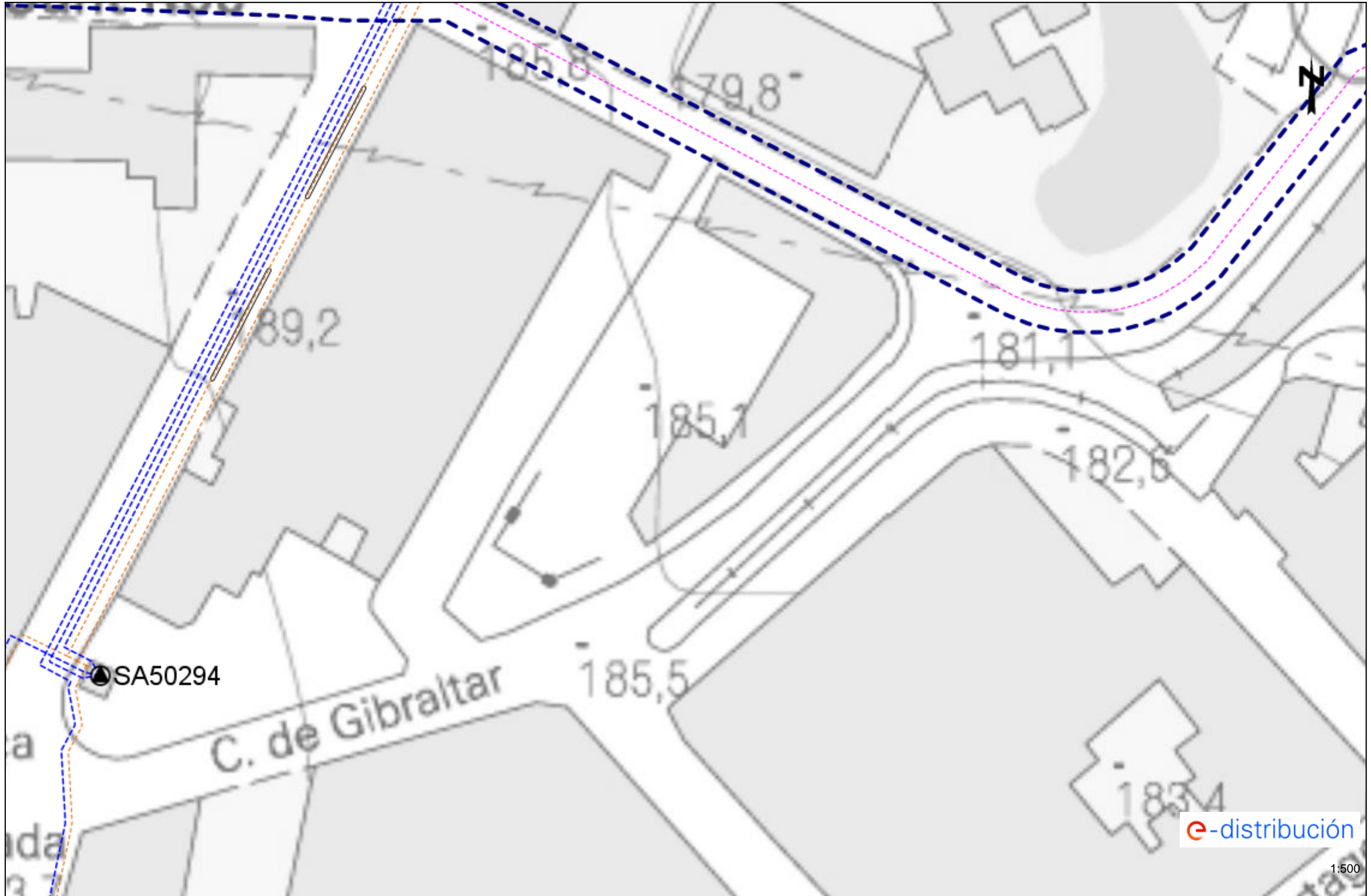
Comunicaciones

	Nodos FO
	Subterráneo
	Aéreo

Arquetas

	AT
	MT
	BT





Condicionantes Particulares Nedgia Catalunya, S.A.

Es de nuestro interés poner en su conocimiento los condicionantes que habrá de observar en los trabajos en proximidad de instalaciones propiedad de Nedgia Catalunya, S.A. y/o Gas Natural Redes GLP, S.A. (en adelante NEDGIA):

- La información aportada es confidencial y de uso exclusivo para el que se solicita, siendo responsabilidad del solicitante el uso indebido de la misma.
- El plano que se les envía refleja la situación aproximada de las instalaciones propiedad de NEDGIA.
- Los datos contenidos en los planos tienen carácter orientativo: corresponden a lo registrado en nuestros archivos hasta el día de la fecha, lo cual no puede ser interpretado como garantía absoluta de responder fielmente a la realidad de la ubicación de las instalaciones grafiadas.
- La información refleja la situación de las redes en el momento de su instalación. Esta información puede haber variado desde entonces por actuaciones de terceros en la zona, de forma que tanto la posición de la red, como las referencias fijas pueden haber sido alteradas respecto a lo reflejado en los planos. En consecuencia, por razones de seguridad se recomienda realizar los trabajos de excavación a mano en las inmediaciones de las redes de NEDGIA.
- **Si el inicio de la ejecución material de los trabajos objeto de esta solicitud es posterior a tres meses de la fecha actual, deberá solicitar de nuevo los servicios existentes para garantizar el grado de actualización de la información.**
- El envío de esta información no supone la autorización ni conformidad por parte de NEDGIA al proyecto de obra en curso, ni exonera a quienes lo ejecutaran de las responsabilidades en que incurran por daños y perjuicios a nuestras instalaciones.
- En la zona solicitada pueden existir instalaciones de gas propiedad de clientes cuyos trazados no se han incluido en los planos anexados.
- La entidad solicitante comunicará el inicio de sus actividades a NEDGIA **al menos con 72 horas de antelación**, dirigiéndose a Servicios Técnicos de la provincia correspondiente, enviando al efecto el escrito que se anexa al final de estos condicionantes. **Es imprescindible citar en la misma la referencia indicada en la solicitud de la información a través de la plataforma de internet.** La dirección de envío de esta documentación es uinicio@nedgia.es:
- Si fuera necesario realizar calas de investigación deberán realizarse en presencia de personal de NEDGIA.
- **El Grupo Naturgy ha tomado la decisión de introducir paulatinamente la tubería de polietileno PE 100 de color negro para la distribución de gas.**
 - El tubo de PE 100 negro se identifica con franjas longitudinales amarillas distribuidas uniformemente por toda la superficie del tubo. De esta forma se diferencia de otros tubos negros utilizados en otros servicios como por ejemplo la distribución de agua que utiliza PE 100 negro con franjas azules.
 - **Las franjas longitudinales serán (4) para todos los diámetros hasta 200 mm y seis a ocho (6-8) para DN 250 y 315 mm, para que, al menos una franja, sea visible desde cualquier ángulo una vez colocado el tubo en la zanja.**

- **El tubo de PE 100 negro con bandas amarillas tiene la misma instalación que el tubo de PE 100 naranja:**
 - La banda de señalización se seguirá colocando como siempre a una distancia de 20-30 cm por encima de la generatriz superior de la conducción de gas.
 - Con el tubo PE100 negro con bandas amarillas se instalarán las mismas protecciones que las utilizadas con el tubo de PE 100 naranja en instalaciones junto a otros servicios (agua, luz...etc.)
- Las tuberías e instalaciones de gas no están diseñadas para soportar sobrecarga de maquinaria pesada, por lo que si han de situarse grúas o circular vehículos sobre las mismas que pudieran originar daños, deberá ponerse esta circunstancia en conocimiento de NEDGIA con objeto de establecer los pasos necesarios debidamente señalizados y protegidos con losas de hormigón, chapas de acero o similar.
- Queda prohibido el acopio de materiales o equipos sobre las canalizaciones de gas y sus instalaciones como arquetas, tomas de potencial, respiraderos, etc., garantizándose en todo momento el acceso a la canalización de gas a fin de efectuar los trabajos de mantenimiento y conservación adecuados.
- Si se producen desmontes en las proximidades de la tubería, pudiendo en su situación final provocar deslizamientos o movimientos del terreno soporte de la conducción, deberán ser objeto de un estudio particular, determinando en cada caso, si no las hubiera, las protecciones adecuadas, al objeto de evitar los mismos.
- En el caso de uso de explosivos a menos de 300 m. de las canalizaciones de gas, su uso estará limitado, de acuerdo al condicionado específico que se fije al efecto. En todo caso, se ha de contar con una autorización especial del Órgano Territorial Competente, basada en un estudio previo de vibraciones que garantice que la velocidad de las partículas en el emplazamiento de la tubería no supere en ningún momento los 30 mm/s.
- Siempre que por la ejecución de los trabajos las instalaciones de gas afectadas queden al descubierto, se comunicará al responsable indicado de NEDGIA, procediendo el contratista a proteger y soportar la tubería de gas de acuerdo a las indicaciones de éste. Esta circunstancia se mantendrá el tiempo mínimo imprescindible y las canalizaciones se tapanán en presencia de técnicos de NEDGIA.
- Los tramos al descubierto de tuberías de acero, se protegerán con manta antirroca para evitar desperfectos en el recubrimiento y, si por cualquier circunstancia, se produjera algún daño en el mismo, será reparado antes de enterrar la canalización. En caso contrario se puede originar un punto de corrosión acelerado que desembocaría en una perforación de la tubería.
- Las tuberías de acero al carbono están protegidas contra la corrosión mediante un revestimiento aislante y un sistema eléctrico de protección catódica. Para el correcto funcionamiento de esta protección es de vital importancia la integridad de dicho revestimiento. Se comunicará a NEDGIA cualquier daño que se advierta en el mismo.
- En el caso de tuberías de acero se instalarán una o varias cajas de toma de potencial (a facilitar por NEDGIA) de acuerdo a las indicaciones de los técnicos de NEDGIA, con objeto de medir y calibrar la posible influencia de la Protección Catódica a los gasoductos y viceversa.

- En el caso de que se efectúen compactaciones, siempre se contactará con el personal de Servicio Técnico designado por NEDGIA de dicha zona para que les proporcione la normativa adecuada para llevar a cabo dicha actuación, asegurando que ésta se realizará de forma que la transmisión de vibraciones a la tubería de gas no supere los 30 mm por segundo.
- La Empresa que ejecute trabajos en las proximidades de instalaciones de NEDGIA deberá estar en posesión de los planos de las instalaciones existentes en la zona.
- Deberá comunicarse a NEDGIA la aparición de cualquier registro o accesorio complementario de la instalación de gas, identificado como tal, o que presumiblemente se crea pueda formar parte de ella, siempre que no esté definido en los planos de servicios suministrados.

En este sentido se indica que en las proximidades de las tuberías de gas pueden existir otras canalizaciones complementarias destinadas a la transmisión de datos, por lo que deberán extremarse las precauciones cuando se realicen trabajos en sus inmediaciones.

- Si los trabajos a realizar afectan a tapas de registros, válvulas, respiraderos o tapas de acceso a instalaciones será necesario restituirlas a la nueva cota de rasante, dejando las instalaciones afectadas libres de materiales de obra.
- En el supuesto de sufrir daños en sus instalaciones, NEDGIA se reserva el derecho a emprender las acciones legales que considere oportunas, así como reclamar las indemnizaciones a que haya lugar.
- Todos los daños a personas e instalaciones que pudieran producirse como consecuencia de las obras, serán por cuenta y riesgo del promotor o ejecutor de las mismas, incluso los derivados de un eventual corte de suministro de gas.
- Con objeto de garantizar la seguridad de las personas y de las instalaciones, cuando las obras a realizar sean canalizaciones (eléctricas, agua, comunicaciones, etc.), se tendrá en cuenta la exigencia de distancias mínimas de separación en paralelismos y cruzamientos entre servicios de acuerdo a la reglamentación vigente y se debe comprobar, mediante el código de colores, la presión de la red próxima a su actuación. Se adjunta tabla resumen:

DISTANCIA	RANGO	CRUCE	PARALELISMO
MÍNIMA	MOP < 5 bar	0,2 m	0,2 m
	MOP >= 5 bar ^(*)	0,2 m	0,4 m
Recomendada	MOP < 5 bar	0,6 m	0,4 m
	MOP >= 5 bar ^(*)	0,8 m	0,6 ⁽¹⁾ m

(1) 2,5 m en zona semiurbana y 5 m en zona rural

(*) Para P > 16 bar y distancia < 10 metros es necesario consultar condiciones a Distribuidora.

En el caso de que no puedan mantenerse las distancias mínimas indicadas debe informarse a NEDGIA, para adoptar las medidas de protección que se consideren convenientes de acuerdo a la siguiente puntualización:

- Contigua a la zona de servidumbre permanente existe una zona de seguridad, definida en la Norma UNE 60.305.83, que se extiende hasta 2.5, 5 ó 10 metros a cada lado del eje de la canalización, en la cual la ejecución de las excavaciones u obras puede representar un cambio en las condiciones de seguridad de la misma y en la que no se dan las limitaciones ni se prohíben las obras incluidas como prohibidas en la zona de servidumbre de paso, siempre que se informe previamente al titular de la instalación, para la adopción de las acciones oportunas que eviten los riesgos potenciales para la canalización.
- Los trabajos en proximidad se efectuarán con medios manuales quedando prohibido por razones de seguridad la utilización de medios mecánicos, las precauciones se intensificarán a 0,40 m sobre la cota estimada de la tubería o ante la aparición de la malla o banda amarilla de señalización, permitiéndose exclusivamente el uso de martillo mecánico de mano para la rotura del pavimento.
- Las obras de túneles, vaciado de terrenos, perforación dirigida, etc., que pueden afectar a la tubería por debajo o lateralmente requerirán especial atención.
- Para dar cumplimiento a la legislación vigente en materia de prevención de riesgos laborales, le informamos de los riesgos de las instalaciones:
 - Al objeto de dar cumplimiento a lo establecido en el R.D. 171/2004 sobre coordinación de actividades empresariales, y para garantizar la seguridad de sus trabajadores, NEDGIA informa a la empresa solicitante que las instalaciones representadas en los planos adjuntos se encuentran en régimen normal de explotación, es decir, CON gas a presión.
 - Se prohíbe hacer fuego o emplear elementos que produzcan chispas en las inmediaciones de las instalaciones de gas.
 - En el caso de que se detecte una fuga o se perciba olor a gas, deben de suspenderse inmediatamente todo tipo de trabajos en el entorno de la instalación y avisar de inmediato al Centro de Control de Atención de Urgencias de NEDGIA, comunicando esta circunstancia.
 - El solicitante queda obligado a adoptar las medidas preventivas que sean necesarias de acuerdo a los condicionantes de instalación mencionados anteriormente y aquellas otras que pudieran ser necesarias en función de los riesgos de la actividad a desarrollar. Así mismo queda obligado a transmitir las medidas preventivas derivadas del párrafo anterior a sus trabajadores o terceros que pudiera contratar.
 - En la ejecución de los trabajos que realice deberá respetar lo dispuesto en el RD 1627/1997 Disposiciones Mínimas de Seguridad y Salud en Obras de Construcción.
 - En esta información de riesgos no se contemplan los riesgos derivados del trabajo a realizar por los trabajadores de la empresa solicitante o sus empresas de contrata, siendo responsabilidad de ésta o de sus empresas de contrata la evaluación de los mismos y la adopción de las medidas preventivas que sean necesarias.
 - Si para ello fuese necesario disponer de más información acerca de las instalaciones, rogamos nos lo soliciten por escrito y con anterioridad al inicio de los trabajos.

- Ponemos a su disposición el teléfono del CCAU (Centro de Control de Atención de Urgencias) de NEDGIA para que comuniquen de inmediato cualquier incidencia que pueda suponer riesgo: **900.750.750 (24 horas durante todos los días del año)**

ESTAS INSTRUCCIONES ESTARÁN DISPONIBLES PERMANENTEMENTE EN EL LUGAR DE TRABAJO

MODIFICACIÓN DE INSTALACIONES Y CONDICIONANTES TÉCNICOS

Si fuera necesario modificar el emplazamiento de nuestras instalaciones es preciso que, previamente al inicio de las obras, se realice por escrito la correspondiente solicitud de desvío indicando como referencia el nº de solicitud de información, al objeto de proceder a la firma del acuerdo correspondiente y efectuar el pago de la cantidad establecida. Las solicitudes deben dirigirse a la siguiente dirección:

OFICINA TÉCNICA

Plaça del Gas, 1. Edificio C Planta 1.
08003. BARCELONA.

O bien a la dirección de correo electrónico: SSPPgasTramitaciones@leangridsservices.com

Asimismo, nos ponemos a su disposición para estudiar los Condicionantes Técnicos, específicos a su tipología de obra, o las soluciones posibles para minimizar las interferencias entre las obras a ejecutar y las instalaciones de gas existentes en la zona.

Para ello, es necesario que se ponga en contacto con esta Unidad y que nos faciliten su documentación (planos, detalles, memorias, etc.) de la obra a realizar en las proximidades de la red de NEDGIA.

Nedgia Catalunya, S.A.
Gas Natural Redes GLP, S.A.

NOTIFICACIÓN DE INICIO DE OBRA QUE AFECTA A CANALIZACIÓN DE GAS

Ntra Refª: (cítese inexcusablemente la referencia indicada en la solicitud de información realizada a través de la Plataforma web)

DESTINATARIO: Empresa *Distribuidora / Servicios Técnicos*:

Dirección:

Tel:.....

Fax:.....

- Razón Social de la empresa ejecutora de las obras:
- Domicilio de la empresa ejecutora de las obras:
- Lugar de las obras:
- Denominación de la obra:
- Objeto de la obra:
- Fecha de inicio de ejecución de obras:
- Duración prevista de las obras:
- Nombre del Jefe de Obra:
- Teléfono de contacto con el Jefe de Obra:
- Observaciones:

Aceptando respetar las obligaciones y normas facilitadas por Nedgia Catalunya, S.A. y Gas Natural Redes GLP, S.A. y utilizarlas adecuadamente para evitar daños en la instalaciones de distribución de gas durante los trabajos que se desarrollen en sus inmediaciones (R.D. 919/2006).

(Lugar y fecha) a..... de de

Empresa Constructora
P.P.

Fdo. (Indíquese nombre y apellidos)

INTRODUCCIÓN DE LA TUBERÍA DE POLIETILENO DE COLOR NEGRO

En la cartografía disponible en la web de información de servicios existentes (eWise), correspondiente a las redes de distribución de NEDGIA, se identificará la tubería de Polietileno de color negro con un código diferente al objeto de facilitar su identificación previa antes del inicio de la obra:

Código PN: Tubería de Polietileno Negro instalada

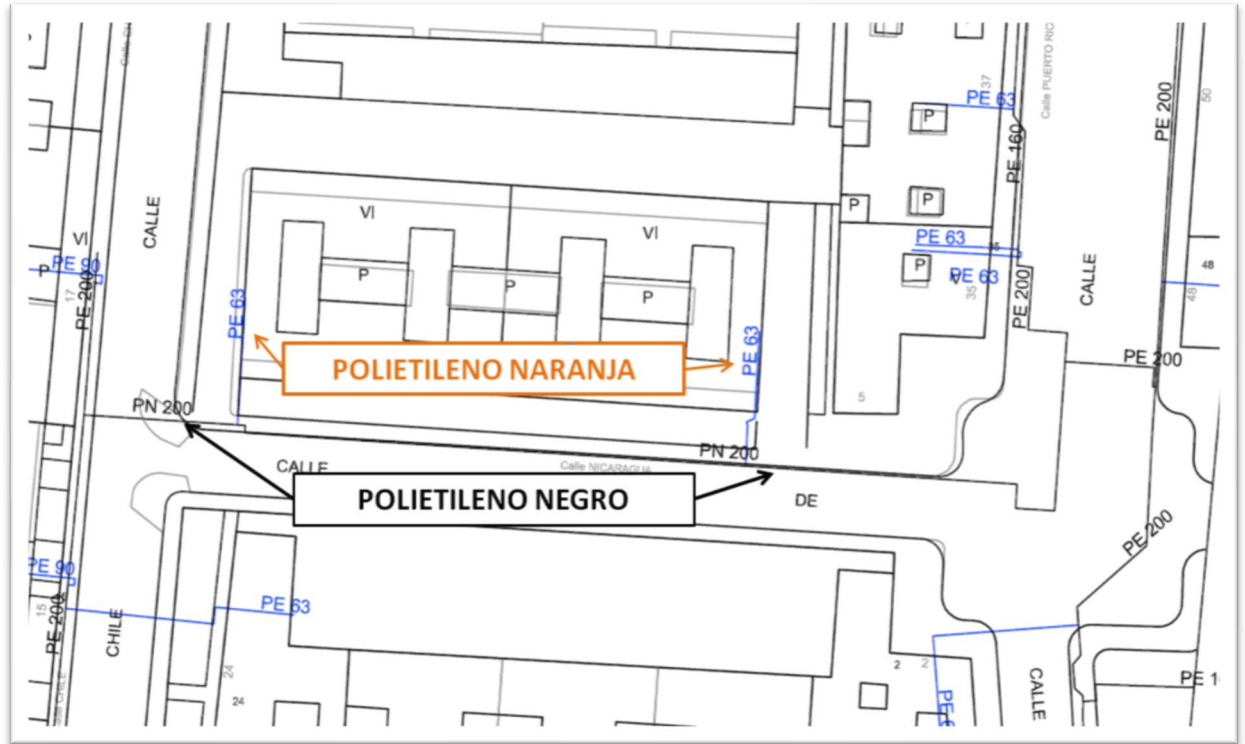
Código PE: Tubería de Polietileno Naranja/Amarillo instalado

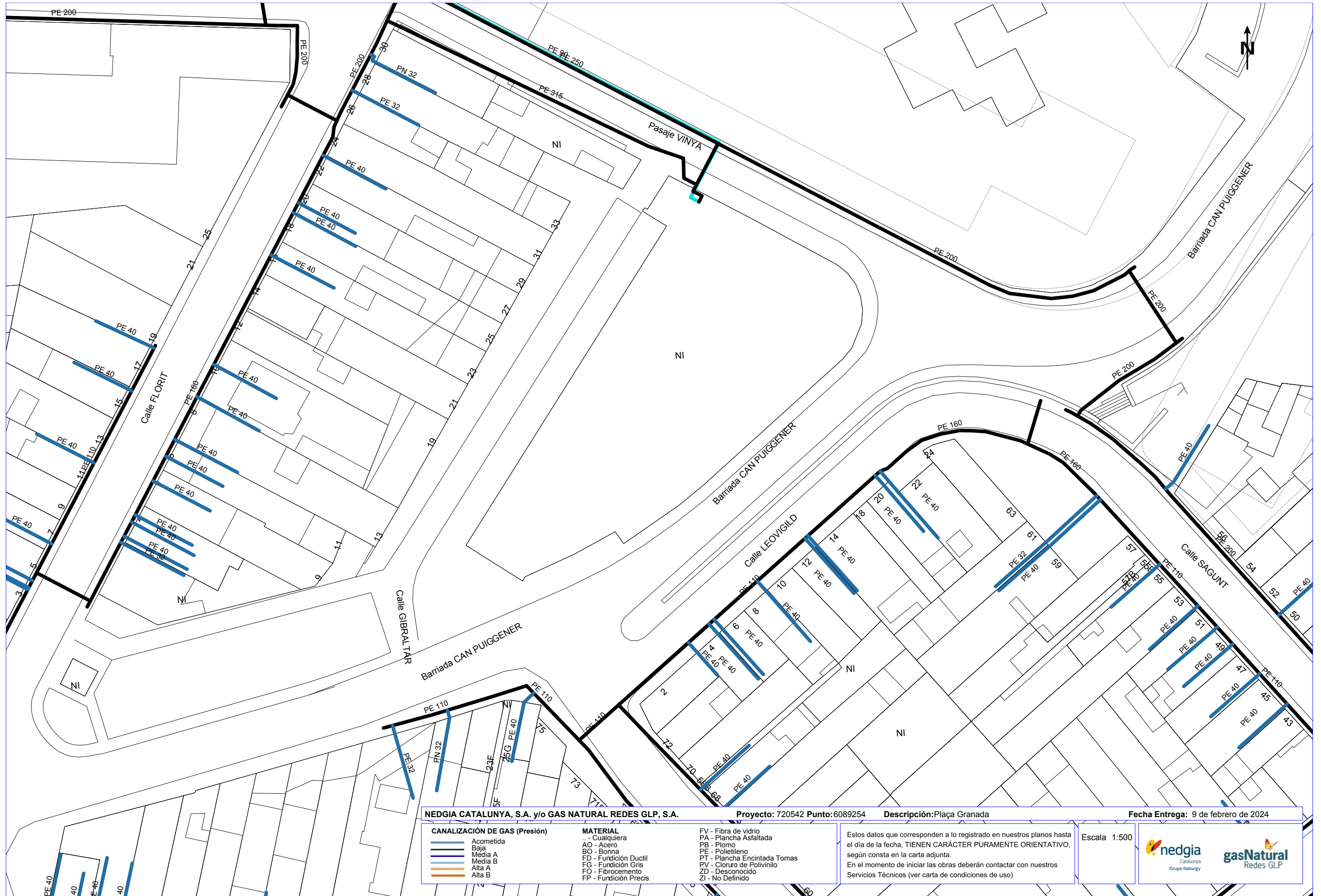


El Grupo Naturgy ha tomado la decisión de introducir paulatinamente la tubería de polietileno PE 100 de color negro para la distribución de gas.

- El tubo de PE 100 negro se identifica con franjas longitudinales amarillas distribuidas uniformemente por toda la superficie del tubo. De esta forma se diferencia de otros tubos negros utilizados en otros servicios como por ejemplo la distribución de agua que utiliza PE 100 negro con franjas azules.
- **Las franjas longitudinales serán (4) para todos los diámetros hasta 200 mm y seis a ocho (6-8) para DN 250 y 315 mm, para que, al menos una franja, sea visible desde cualquier ángulo una vez colocado el tubo en la zanja.**
- **El tubo de PE 100 negro con bandas amarillas tiene la misma instalación que el tubo de PE 100 naranja:**
 - La banda de señalización se seguirá colocando como siempre a una distancia de 20-30 cm por encima de la generatriz superior de la conducción de gas.
 - Con el tubo PE100 negro con bandas amarillas se instalarán las mismas protecciones que las utilizadas con el tubo de PE 100 naranja en instalaciones junto a otros servicios (agua, luz...etc.)

Ejemplo de visualización







NEDGIA CATALUNYA, S.A. y/o GAS NATURAL REDES GLP, S.A. Proyecto: 720542 Punto:6089254 Descripción:Plaça Granada Fecha Entrega: 9 de febrero de 2024

CANALIZACIÓN DE GAS (Presión)	MATERIAL	FV - Fibra de vidrio
Acometida	.. - Cualquiera	PA - Plancha Asfaltada
Baja	AO - Acero	PB - Plomo
Media A	BO - Bonna	PE - Polietileno
Media B	FD - Fundición Ductil	PT - Plancha Encintada Tomas
Alta A	FG - Fundición Gris	PV - Cloruro de Polivinilo
Alta B	FO - Fibrocemento	ZD - Desconocido
	FP - Fundición Precis	ZI - No Definido

Estos datos que corresponden a lo registrado en nuestros planos hasta el día de la fecha, TIENEN CARÁCTER PURAMENTE ORIENTATIVO, según consta en la carta adjunta.
En el momento de iniciar las obras deberán contactar con nuestros Servicios Técnicos (ver carta de condiciones de uso)

Escala 1:500



Servicios Afectados VODAFONE-ONO
Av. Diagonal 123
08005 Barcelona
servicios.afectados.catalunya@vodafone.com

Código de servicio afectado:
720542-18280889

Barcelona, a 09/02/2024

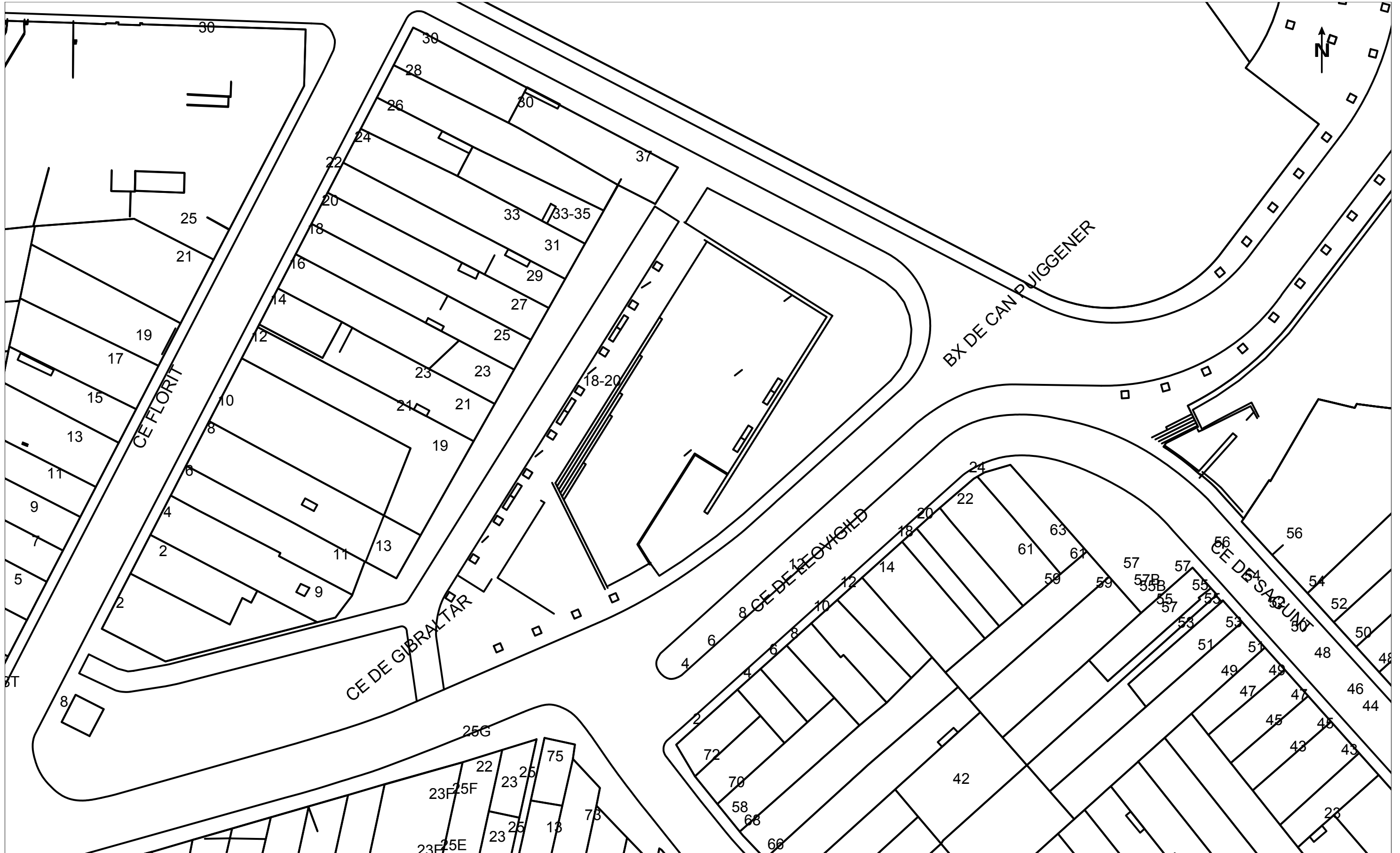
Estimados Señores,










Por la presente, les adjuntamos el plano donde están representados gráficamente nuestros servicios en respuesta a su escrito, donde se nos solicitaba la posible existencia de los mismos en el ámbito del asunto de este mensaje.

También les indicamos que los datos facilitados son a título orientativo y no se podrá eludir ninguna responsabilidad alegando que la información aportada sea defectuosa ya que puede resultar afectada por la topografía del terreno, por modificaciones pendientes de nuestro entorno gráfico o por obras que pudieran realizarse desde el transcurso de esta petición hasta la ejecución de su proyecto.

En caso de afección de nuestros servicios o para cualquier consulta, pueden dirigirse a la dirección de correo electrónico servicios.afectados.catalunya@vodafone.com utilizando el código de servicio afectado aportado en la cabecera.

Conservación de Red
Servicios Afectados Catalunya



		VODAFONE ONO, S.A.U.		Data de lliurament: 9 de febrero de 2024	
Plaça Granada		Projecte: 720542 Punt: 6089254			
<ul style="list-style-type: none">  CANALIZACIÓN  POSTE  RED ÀEREA 	<ul style="list-style-type: none">  ARQUETA 40x40  ARQUETA 60x60  LOCALIZACIÓN ARQUETA 	<ul style="list-style-type: none">  ARQUETA DOBLE 60x120  ARQUETA DOBLE 70x140 	TIPO DE SUPERFÍCIE ALH (acera loseta hidráulica), ALE (acera loseta especial) GA (galería), BH (base hormigón)	CA (capa asfáltica), CAE (capa asfáltica especial) RC (cruce de calle), RCP (cruce de carretera)	PH (perforación horizontal), GP (grapeado a puente) TI (tierra interurbana), T (tierra o jardín), GR (Grava)
LA SITUACIÓN Y PROFUNDIDAD DE LAS INSTALACIONES REFLEJADAS EN ESTE DOCUMENTO SOLO TIENE UN VALOR ORIENTATIVO.					Escala: 1:500

S/Referencia:**N/Referencia:** 720542-18280890**Fecha:** 09/02/2024**Asunto:** **Registro de Servicios**

Apreciados señores,

Nos complace remitirles la información solicitada referente a la obra situada en:

P_(425285.944/4601548.576)**Proyecto: 720542**

Coordenadas: 425285.94,4601548.58

CONDICIONANTES TÉCNICOS PARTICULARES DE LA INFRAESTRUCTURA DE TELEFÓNICA DE ESPAÑA

La información aportada es confidencial y de uso exclusivo para el que se solicita, siendo responsabilidad del solicitante el uso indebido de la misma.

El envío de esta información no supone la autorización ni conformidad por parte de Telefónica de España al proyecto de obra relacionado ni exonera a quienes lo ejecutaran de las responsabilidades en que incurran por daños y perjuicios a nuestras instalaciones.

INFORMACIÓN SOBRE PLANOS

La situación de la infraestructura reflejada en planos tiene carácter **orientativo**, por lo que la localización real de nuestras instalaciones puede diferir ya que los distintos elementos de la red están sometidos a constantes modificaciones que pueden no estar recogidas en la información gráfica suministrada.

Por este motivo, las infraestructuras subterráneas se reflejan sin coordenadas geográficas ni acotaciones de distancia a elementos del dominio público y cualquier interpretación basada exclusivamente en distancias escalables puede resultar errónea.

Los planos contienen únicamente información de infraestructura canalizada. No se aporta información sobre los cables telefónicos.

Si el inicio de ejecución material de los trabajos objeto de esta solicitud es posterior a tres meses de la fecha de obtención a través de la plataforma digital, deberá solicitar de nuevo los servicios existentes para garantizar la actualización de la información.

Si en alguna zona se tuviera constancia de que pudieran existir redes telefónicas por la presencia de elementos

visibles de estas redes (por ejemplo: tapas de arquetas, tapas de Cámaras de Registro, salidas de cable a fachada, etc.) incluso si dicha infraestructura no se encuentre reflejada en planos, el procedimiento adecuado para determinar su ubicación exacta sería la realización de catas.

Adicionalmente, si fuese necesario descubrir o cruzar en algún punto la infraestructura telefónica existente, los trabajos deberán realizarse siempre con medios exclusivamente manuales, quedando expresamente prohibido el uso de medios mecánicos tales como retroexcavadoras o similares.

Cuando sea necesaria la señalización de los cables sobre el terreno, pueden solicitarlo a Telefónica de España siempre con una antelación mínima de 48 horas llamando al 900 111 002 y cuando la locución solicite el número de teléfono en avería volver a marcar 900 111 002 para que la llamada sea atendida por un agente. En esta llamada se debe indicar explícitamente que solicitan generar un boletín de señalización.

En caso de realizarse labores de refuerzo del firme o pavimentación que afectase a los registros existentes (tapas de arquetas) las citadas tapas deberán ser colocadas a la misma rasante final de la nueva pavimentación, y los marcos de dichas tapas se cimentarán mediante hormigón de alta resistencia en toda su superficie de apoyo, evitando en todo momento huecos que permitan el hundimiento o flexión de dicho marco. Por motivos de seguridad, los citados registros deben quedar libres de cualquier obstáculo que impida su apertura por personal autorizado.

Los elementos exteriores de la instalación telefónica que resulten afectados por las obras serán reinstalados por el contratista adjudicatario de la obra y a sus expensas.

En todo caso se respetará la normativa vigente en lo que se refiere a cruces y paralelismos con otras instalaciones respetando las distancias reglamentarias en relación con el prisma de hormigón, así como las protecciones a colocar en caso de necesidad.

En el caso de paralelismo, se evitará mediante una capa separadora el contacto directo entre el hormigón de la nueva canalización con el hormigón de la existente y en el caso de cruce, la nueva canalización deberá discurrir por debajo de la existente.

DESCUBIERTOS DE CANALIZACIONES

Siempre que por la ejecución de los trabajos las instalaciones de Telefónica queden al descubierto, se asegurarán las paredes de la zanja mediante entibación, y se tomarán las medidas oportunas que garanticen la indeformabilidad y defensa contra golpes del prisma de hormigón. Si por alguna circunstancia se produjeran daños en el mismo, será reparado antes de enterrar la canalización.

Al hacer el trazado de la zanja se pondrá especial cuidado en evitar en lo posible el encuentro con canalizaciones de Telefónica

La reposición de la canalización descubierta deberá contemplar la instalación de una banda señalizadora en todo el ancho/largo de la canalización, situada sobre el material granular todo uno, convenientemente compactado, y cubierto con una placa de hormigón de al menos 30cm de espesor, previo al enlosado o pavimentado. Los tubos y estructuras que queden al descubierto se soportarán según normativa técnica.

En caso de Averías y Emergencias relacionadas con la red de Telefónica de España, se debe llamar al 900 111 002 y cuando la locución solicite el número de teléfono en avería volver a marcar 900 111 002 para que la llamada sea atendida por un agente.

COMUNICACIÓN DE PROYECTOS DE SERVICIOS AFECTADOS

Cuando sea necesario comunicar proyectos de Servicios Afectados a Telefónica, deberá remitir correo electrónico a VARIACIONES_PLANTA_EXTERIOR@TELEFONICA.COM adjuntando la documentación relevante en formato **.PDF** o facilitando en el propio correo electrónico el enlace desde el que descargar el referido proyecto, evitando el envío de documentación en papel y CDs/DVDs.

SOLICITUD DE MODIFICACIÓN DEL TRAZADO DE INSTALACIONES TELEFÓNICAS

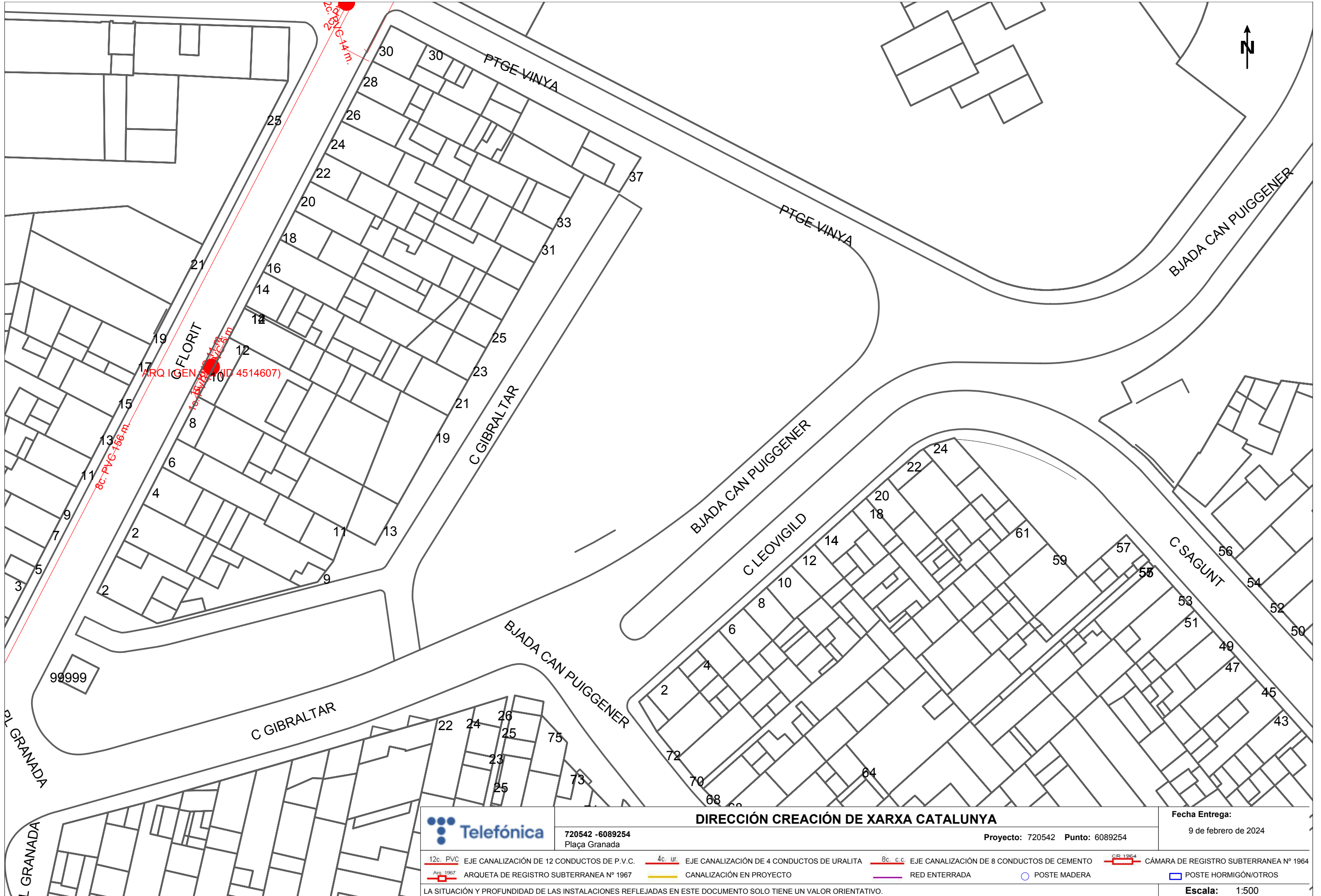
Es imprescindible que el solicitante de la modificación del trazado de instalaciones telefónicas sea el promotor de las obras o en su defecto, la empresa adjudicataria de las obras, en cuyo caso deberá aportar el contrato firmado con el promotor que justifique la adjudicación del proyecto que requiere modificar el trazado de las instalaciones telefónicas. Telefónica de España no gestionará ninguna petición que provenga de otro solicitante.

Si para la correcta ejecución de las obras fuera necesario modificar el trazado de las instalaciones telefónicas, se deberá realizar con carácter previo al inicio de las obras y preferiblemente en la fase de redacción del proyecto, la correspondiente solicitud de modificación del trazado de instalaciones telefónicas enviando correo electrónico a VARIACIONES_PLANTA_EXTERIOR@TELEFONICA.COM adjuntando la siguiente documentación:

- Solicitud por escrito debidamente cumplimentada y firmada por el promotor de la obra
- Planos del proyecto en los que se refleje la solución propuesta para modificar el trazado de las instalaciones telefónicas propiedad de Telefónica de España
- Número de solicitud proporcionado por la plataforma que facilita la información y cartografía digital de los servicios afectados.

Las obras necesarias para modificar el trazado de las instalaciones telefónicas deberán consensuarse con Telefónica de España realizando la interlocución a través del mencionado correo electrónico y se tomará como punto de partida la solución propuesta por el promotor o empresa contratista adjudicataria.

AVISO SOBRE CONFIDENCIALIDAD: La información contenida en este documento tiene carácter confidencial y es propiedad de TELEFÓNICA DE ESPAÑA DE ESPAÑA, S.A.U. En consecuencia no está permitida su divulgación, comunicación a terceros o reproducción total o parcial por cualquier medio, ya sea mecánico o electrónico, incluyendo esta prohibición la traducción, uso de ilustraciones o planos, microfilmación, envío por redes o almacenamiento en bases de datos o ficheros en cualquier formato, sin autorización expresa de TELEFÓNICA DE ESPAÑA, S.A.U. TELEFÓNICA DE ESPAÑA, S.A.U. se reserva el uso de actuaciones legales en caso de incumplimiento.



DIRECCIÓN CREACIÓN DE XARXA CATALUNYA
 720542 -6089254
 Plaça Granada
 Proyecto: 720542 Punto: 6089254

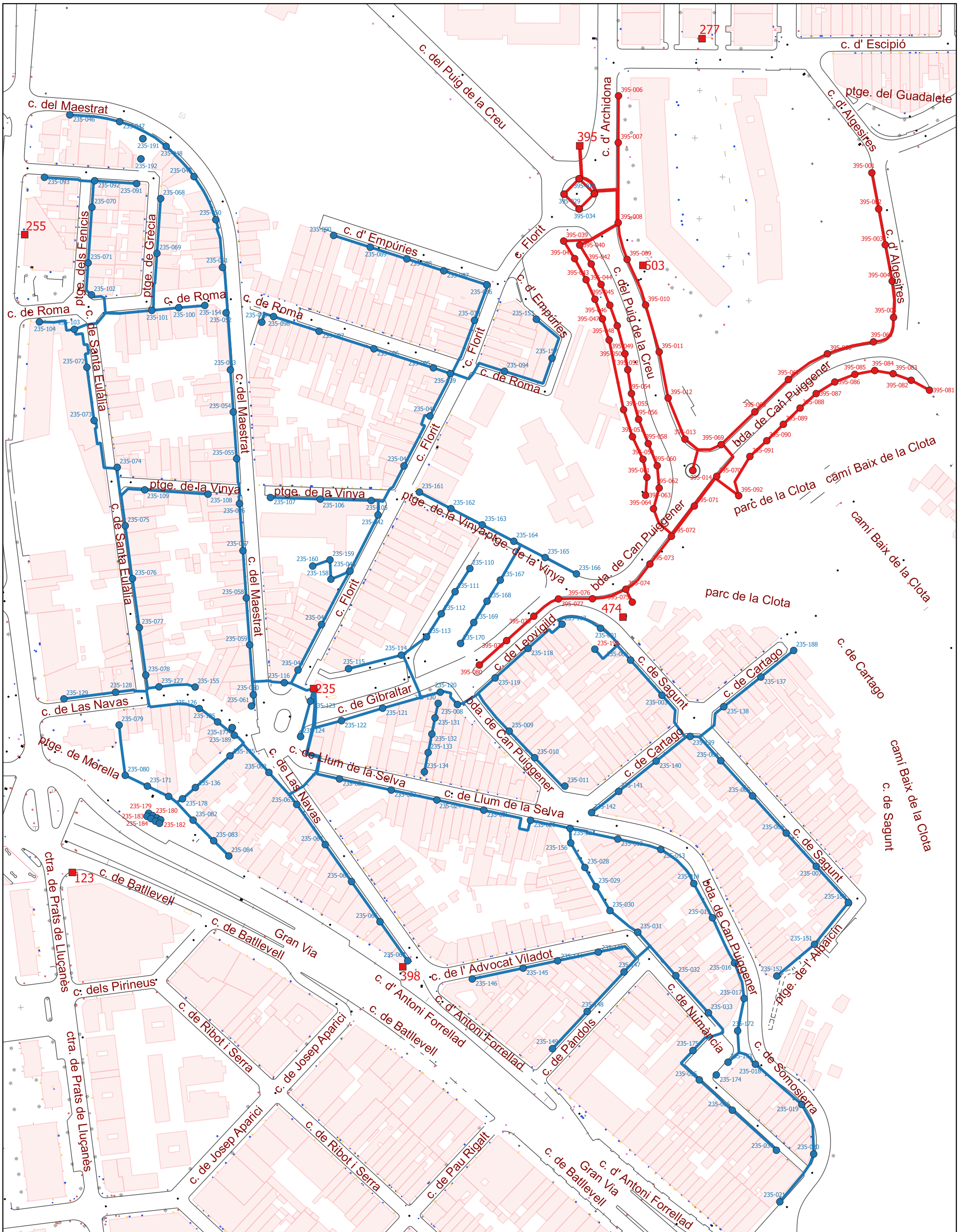
Fecha Entrega:
 9 de febrero de 2024

- 12c. PVC EJE CANALIZACIÓN DE 12 CONDUCTOS DE P.V.C.
- 4c. ur. EJE CANALIZACIÓN DE 4 CONDUCTOS DE URALITA
- 8c. c.c. EJE CANALIZACIÓN DE 8 CONDUCTOS DE CEMENTO
- CR 1964 CÁMARA DE REGISTRO SUBTERRANEA Nº 1964
- ARQ 1967 ARQUETA DE REGISTRO SUBTERRANEA Nº 1967
- CANALIZACIÓN EN PROYECTO
- RED ENTERRADA
- POSTE MADERA
- POSTE HORMIGÓN/OTROS

LA SITUACIÓN Y PROFUNDIDAD DE LAS INSTALACIONES REFLEJADAS EN ESTE DOCUMENTO SOLO TIENE UN VALOR ORIENTATIVO.

Escala: 1:500

Coordenadas del centro del plano ETRS89 UTM 31 X: 425285.94 Y: 4601548.58



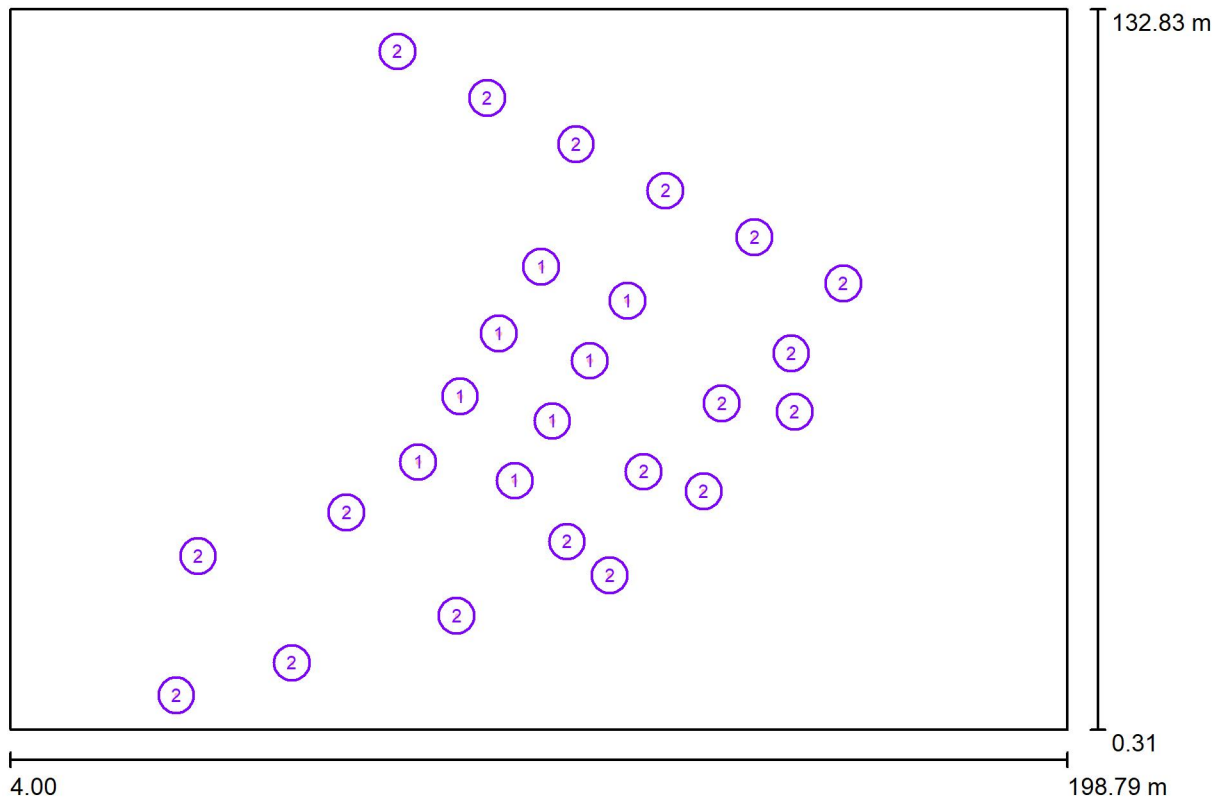
ANNEX 5:

ESTUDI LUMINOTÈCNIC DE L'ENLLUMENAT PÚBLIC



Proyecto elaborado por
Teléfono
Fax
e-Mail

ESTAT ACTUAL / Datos de planificación



Factor mantenimiento: 0.80, ULR (Upward Light Ratio): 0.0%

Escala 1:1393

Lista de piezas - Luminarias

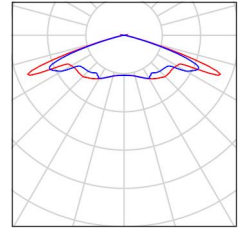
N°	Pieza	Designación (Factor de corrección)	Φ (Luminaria) [lm]	Φ (Lámparas) [lm]	P [W]
1	8	SCHREDER 359762 KAZU 5119 Flat, PC, Smooth Circular 24 XP-G3@500mA WW 730 230V 01-50-739 359762 (1.000)	4187	5820	38.9
2	18	SCHREDER 460902 TECEO S 5248 Flat glass Embellishment plate 24 LEDs@590mA WW 730 230V 00-36-646 460902 (1.000)	5830	6997	45.0
Total:			138434	172506	1121.2

Proyecto elaborado por
Teléfono
Fax
e-Mail

ESTAT ACTUAL / Lista de luminarias

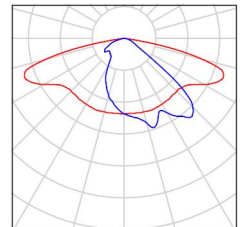
8 Pieza SCHREDER 359762 KAZU 5119 Flat, PC,
Smooth Circular 24 XP-G3@500mA WW 730
230V 01-50-739 359762
N° de artículo: 359762
Flujo luminoso (Luminaria): 4187 lm
Flujo luminoso (Lámparas): 5820 lm
Potencia de las luminarias: 38.9 W
Clasificación luminarias según CIE: 100
Código CIE Flux: 27 60 96 100 72
Lámpara: 1 x 24 XP-G3@500mA WW 730 230V
01-50-739 (Factor de corrección 1.000).

Dispone de una imagen
de la luminaria en
nuestro catálogo de
luminarias.



18 Pieza SCHREDER 460902 TECEO S 5248 Flat glass
Embellishment plate 24 LEDs@590mA WW 730
230V 00-36-646 460902
N° de artículo: 460902
Flujo luminoso (Luminaria): 5830 lm
Flujo luminoso (Lámparas): 6997 lm
Potencia de las luminarias: 45.0 W
Clasificación luminarias según CIE: 100
Código CIE Flux: 41 75 96 100 83
Lámpara: 1 x 24 LEDs@590mA WW 730 230V
00-36-646 (Factor de corrección 1.000).

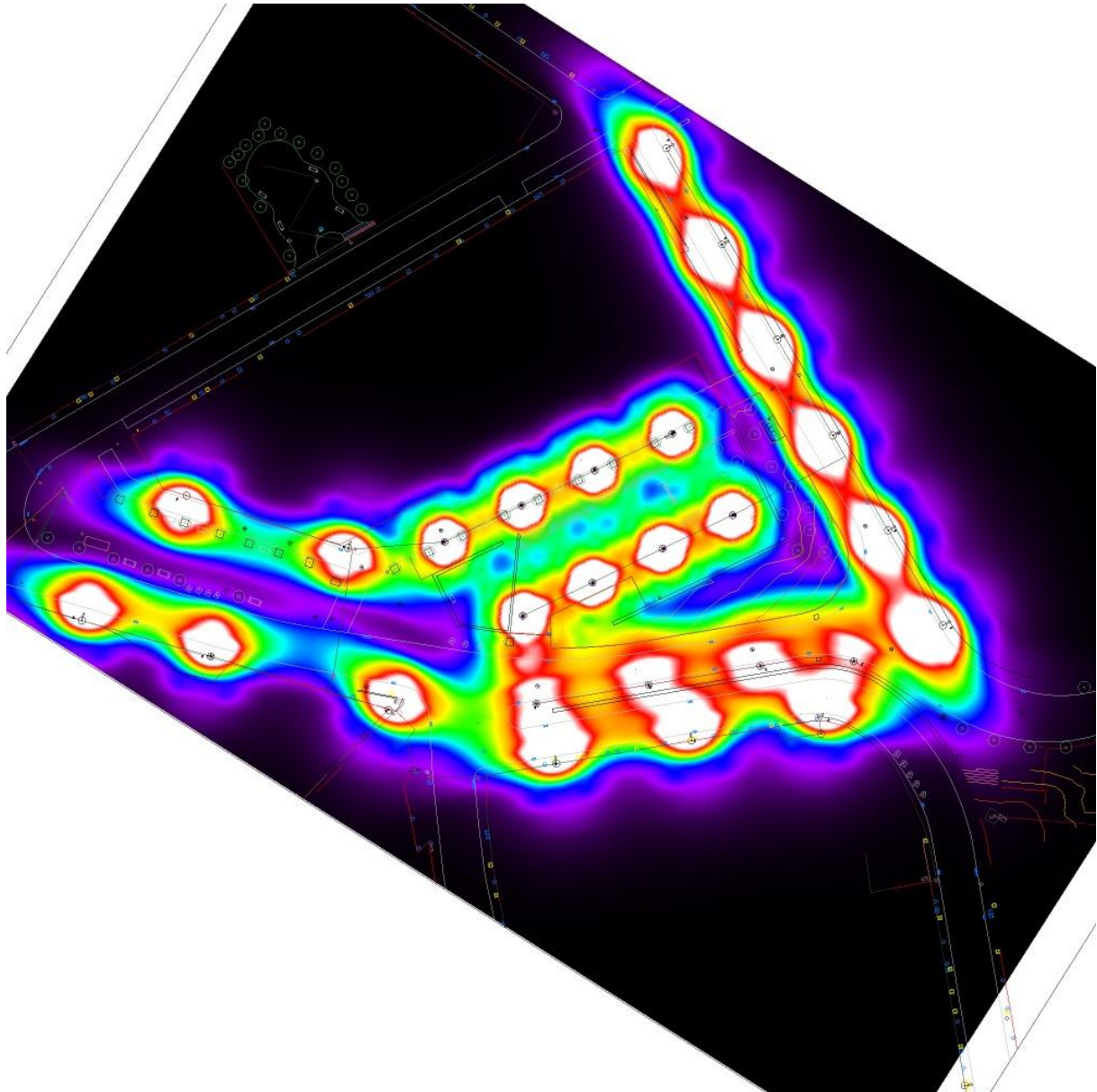
Dispone de una imagen
de la luminaria en
nuestro catálogo de
luminarias.





Projecto elaborado por
Teléfono
Fax
e-Mail

ESTAT ACTUAL / Rendering (procesado) de colores falsos

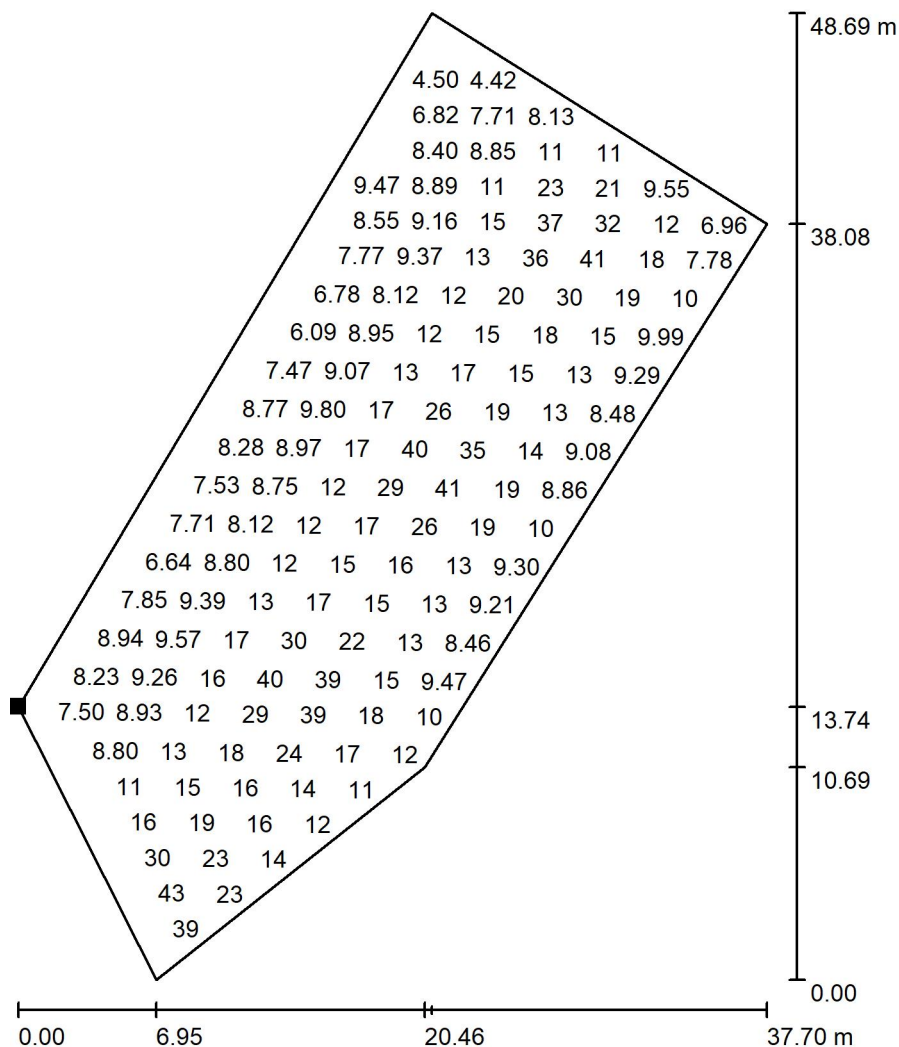


0 2.50 5 7.50 10 12.50 15 17.50 20 lx



Proyecto elaborado por
Teléfono
Fax
e-Mail


ESTAT ACTUAL / Plaça zona esbarjo / Gráfico de valores (E, perpendicular)



Valores en Lux, Escala 1 : 381

No pudieron representarse todos los valores calculados.

Situación de la superficie en la escena exterior:
Punto marcado:
(89.781 m, 56.247 m, 0.000 m)



Trama: 128 x 64 Puntos

E_m [lx]
15

E_{min} [lx]
1.98

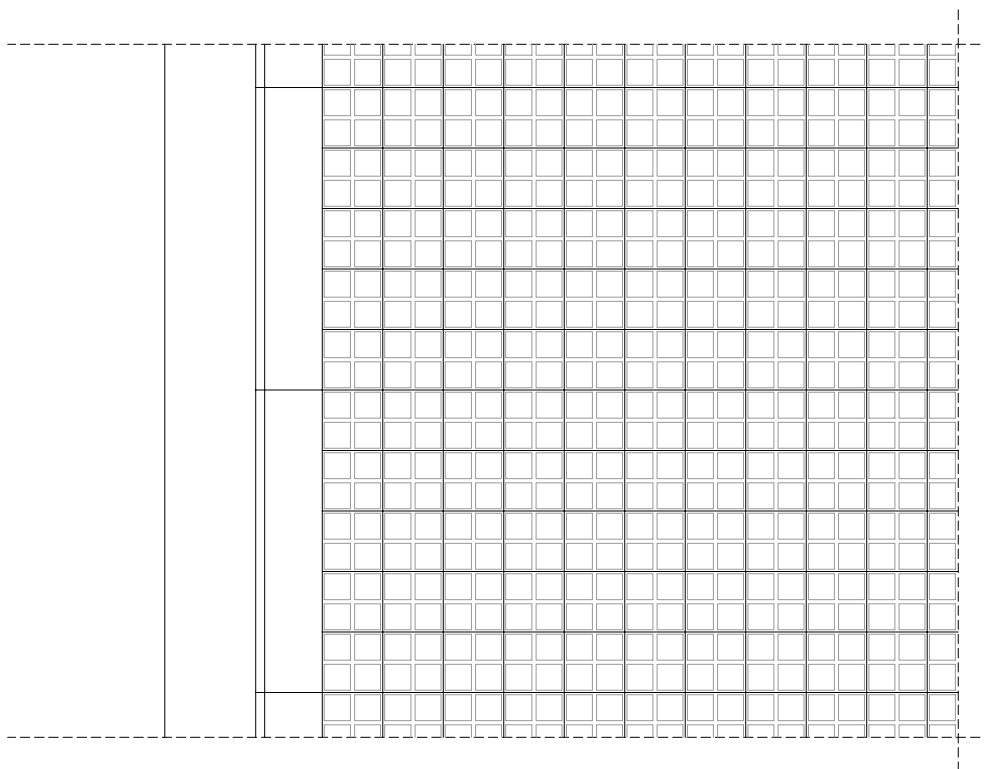
E_{max} [lx]
45

E_{min} / E_m
0.133

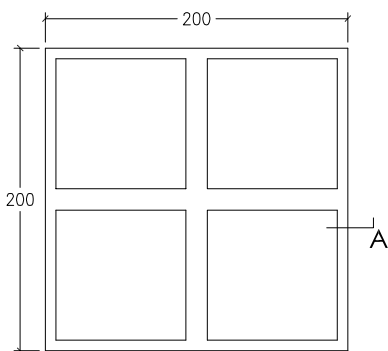
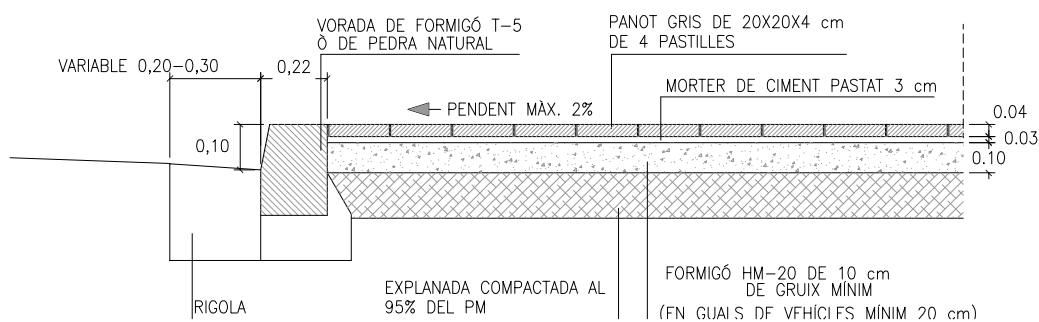
E_{min} / E_{max}
0.044

ANNEX 6:

FITXES DE DETALLS TIPUS DE L'OBRA CIVIL DE L'AJUNTAMENT DE SABADELL



PLANTA

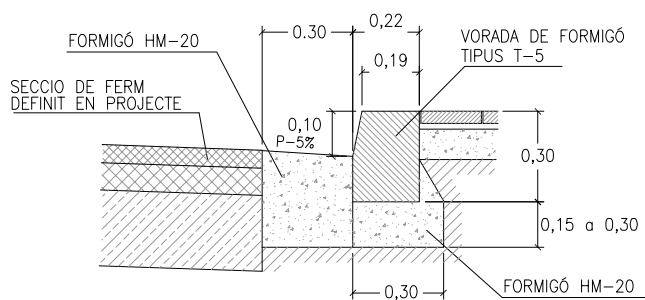


PLANTA

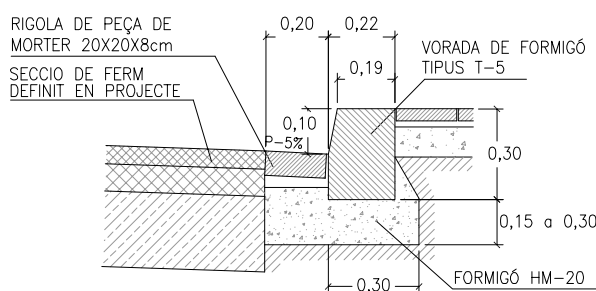


ALÇAT A

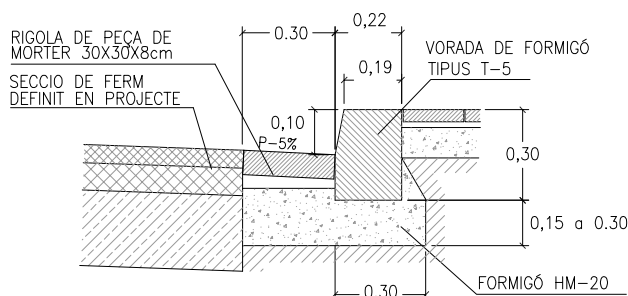
PANOT DE 4 PASTILLES E: 1/5



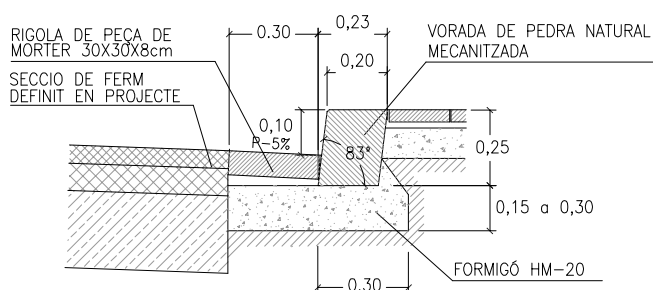
VORADA T-5 + RIGOLA DE FORMIGÓ



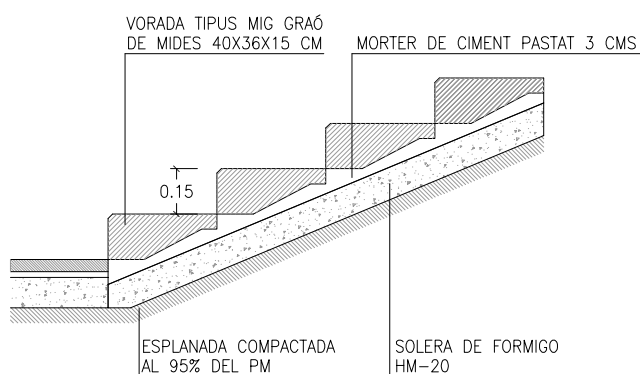
VORADA T-5 + RIGOLA DE MORTER 20X20




VORADA T-5 + RIGOLA DE MORTER 30X30



VORADA DE PEDRA MECANITZADA + RIGOLA DE MORTER 30X30

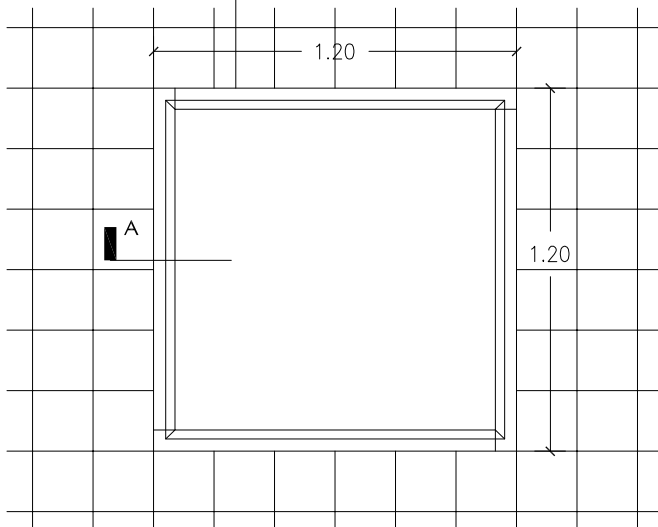


SECCIÓ



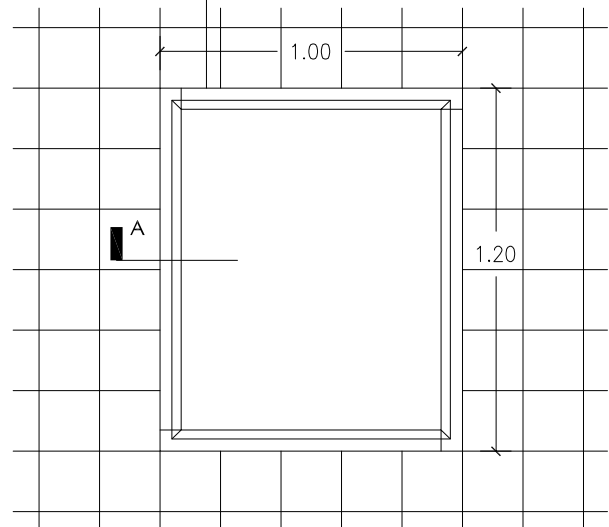
PLANTA

PECES PREFABRICADES DE FORMIGÓ
ESPECIAL PER A ESCOCELLS TIPUS
"FIOL" DE 7X20X113 cm



PLANTA ESCOCELL DE 1.20X1.20
E. 1:25

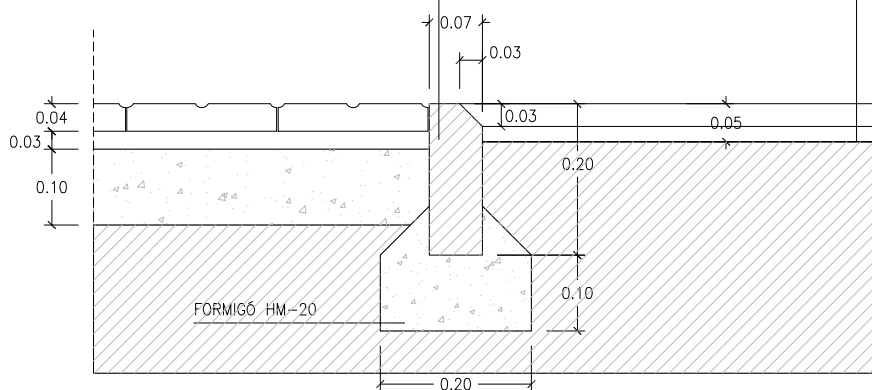
PECES PREFABRICADES DE FORMIGÓ
ESPECIAL PER A ESCOCELLS TIPUS
"FIOL" DE 7X20X113 cm TALLATS
A 93 cm DE LLARGÀRIA



PLANTA ESCOCELL DE 1.20X1.00
E. 1:25

PEÇA PREFABRICADA DE FORMIGÓ
ESPECIAL PER A ESCOCELLS TIPUS
"FIOL" DE 7X20X113 cm

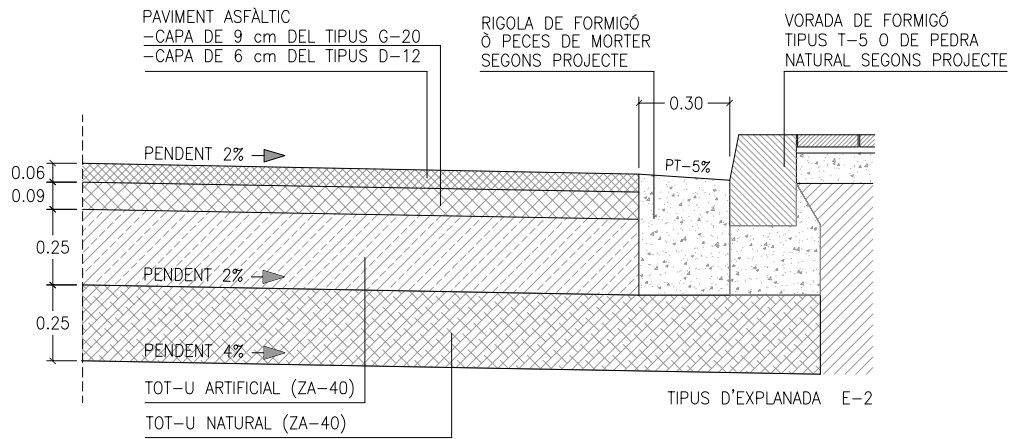
NIVELL APROXIMAT DE TERRES
EN INTERIOR ESCOCELL



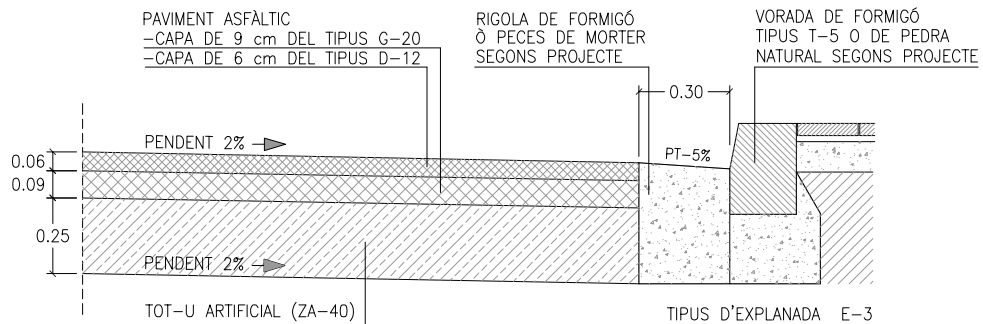
SECCIÓ -A-
E. 1:10

DATA
JULIOL 2011

ESCALA
1:25 1:10



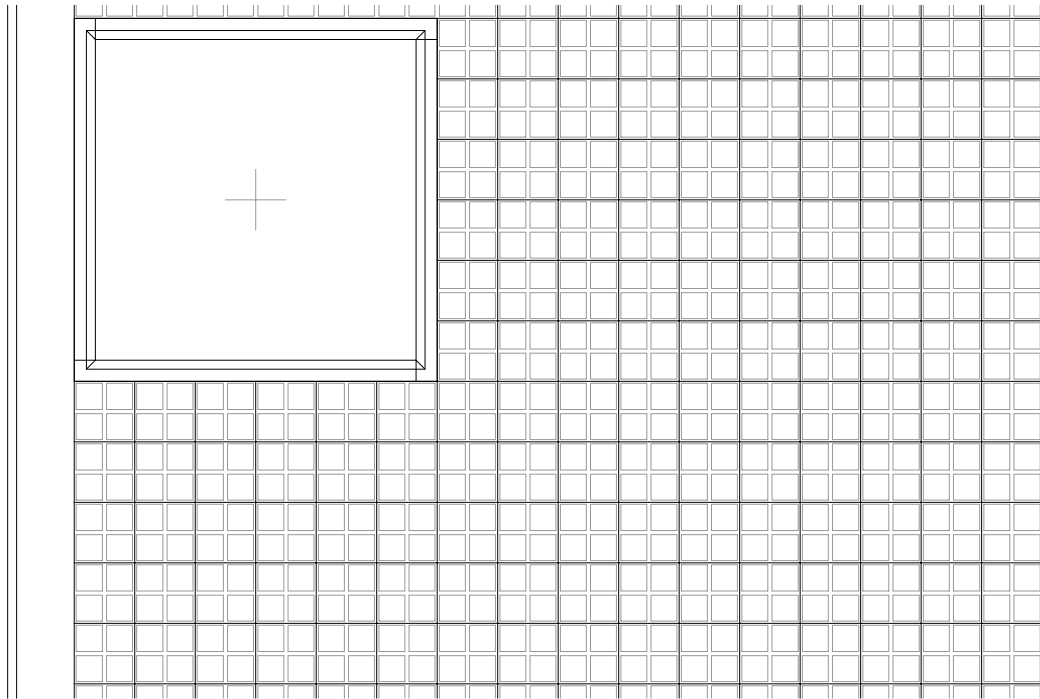
CATEGORIA DE TRANSIT T-3 SECCIÓ Nº 322



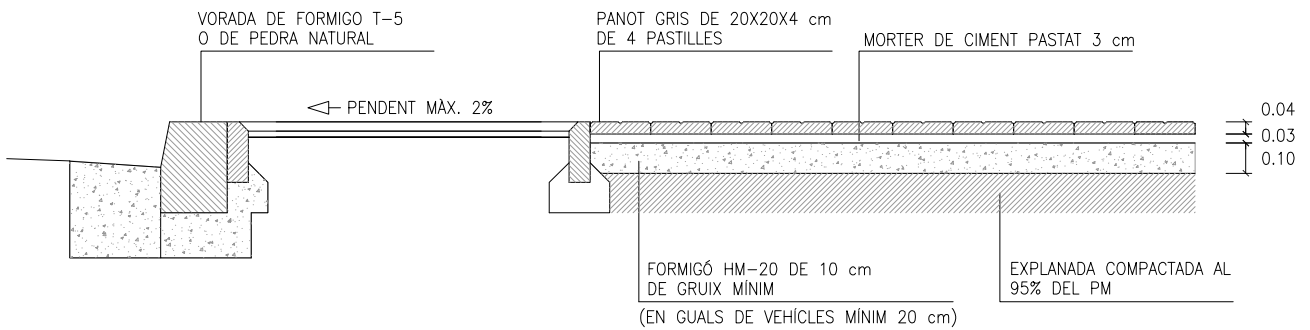
CATEGORIA DE TRANSIT T-3 SECCIÓ Nº 332

DETALLS DE SECCIONS DE FERMS

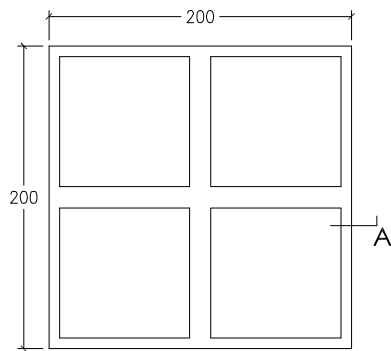
Segons O.M. de 23 Maig 1989
"Instrucción 6.1-IC y 6.2-IC de la
Dirección General de Carreteras"



PLANTA

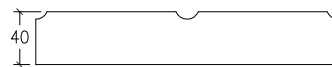


SECCIÓ



PLANTA

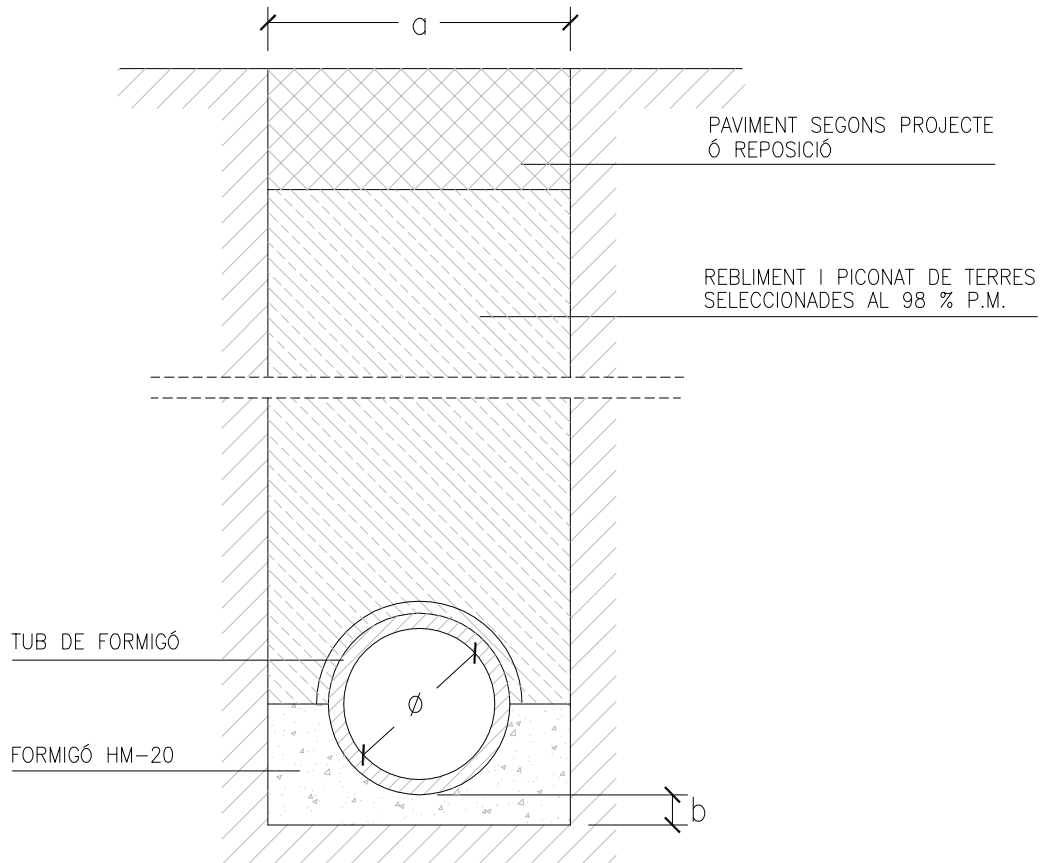
PANOT DE 4 PASTILLES E: 1/5



ALÇAT A

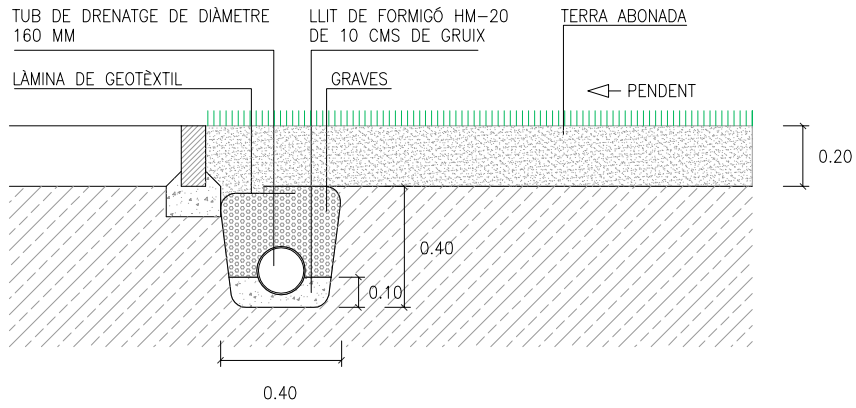
DATA
JULIOL 2011

ESCALA
1 : 25

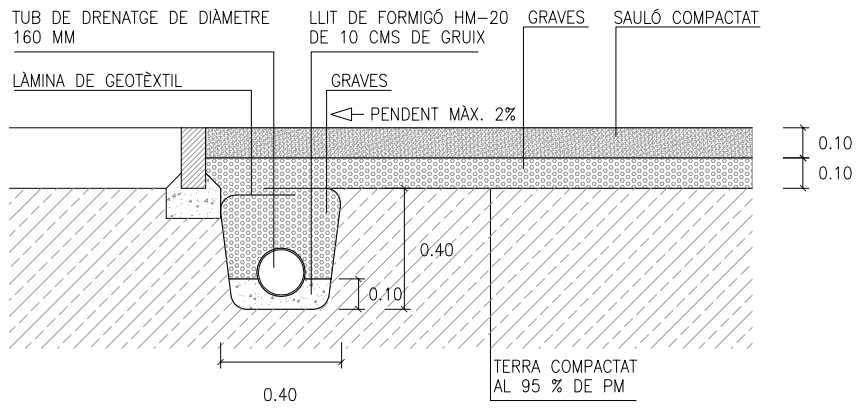


DETALL RASA CLAVEGUERA

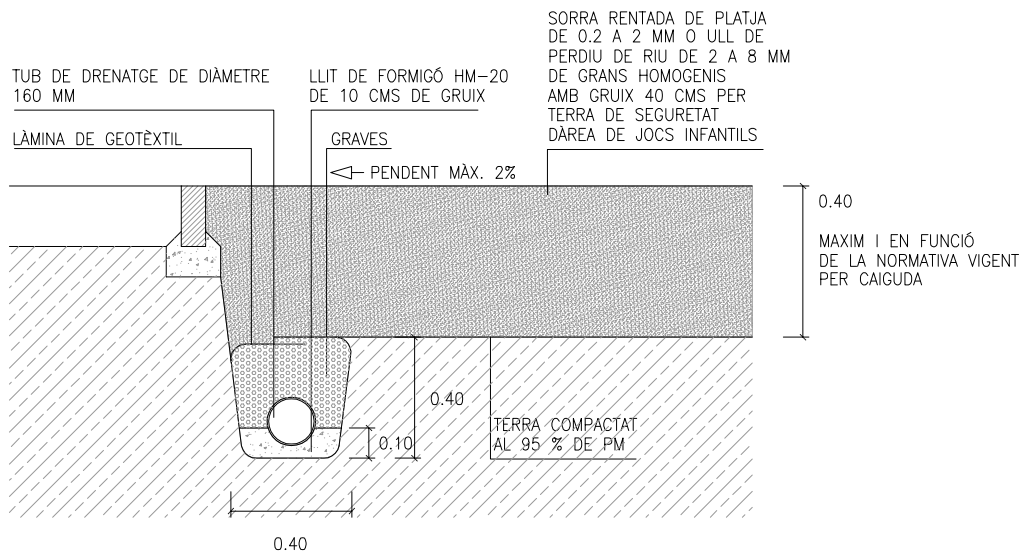
ϕ	RASA (a)	SOLERA (b)
30	0,60	0,10
40	0,80	0,10
50	1,00	0,10
60	1,00	0,10
80	1,20	0,15
100	1,40	0,15



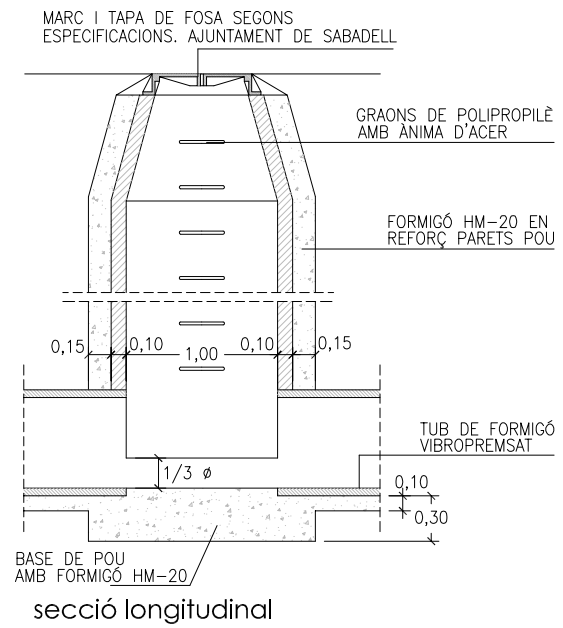
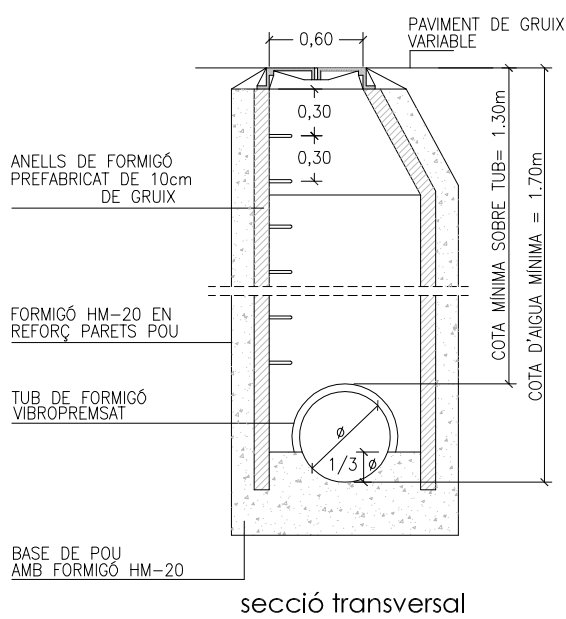
SECCIÓ TIPUS JARDINERA



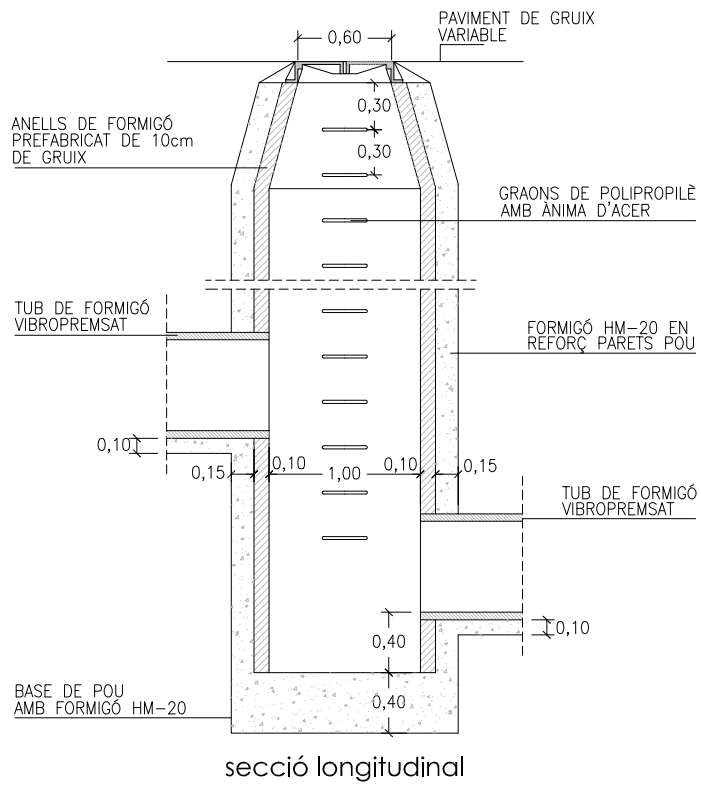
SECCIÓ DE PAVIMENT TIPUS SAULÓ



SECCIÓ DE PAVIMENT TIPUS SORRA

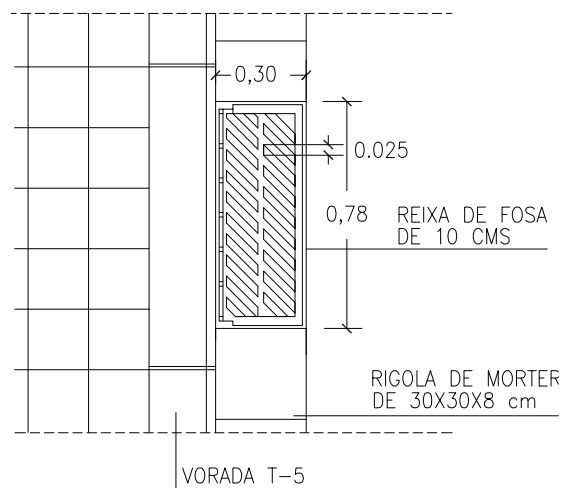
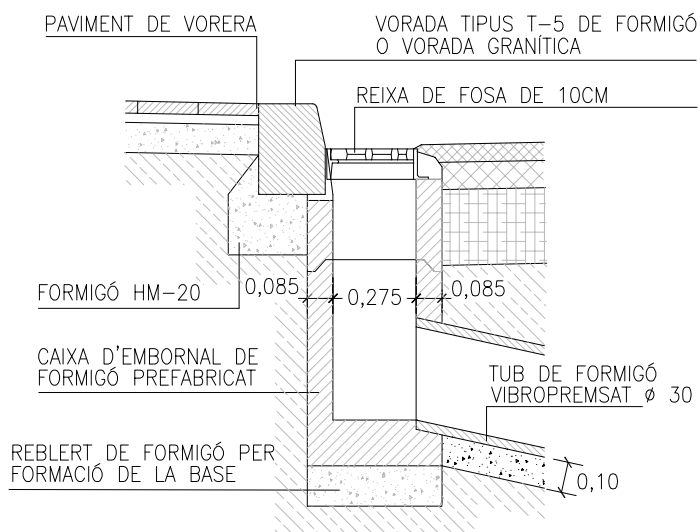


DETALL POU DE REGISTRE



DETALL POU DE REGISTRE DE SALT

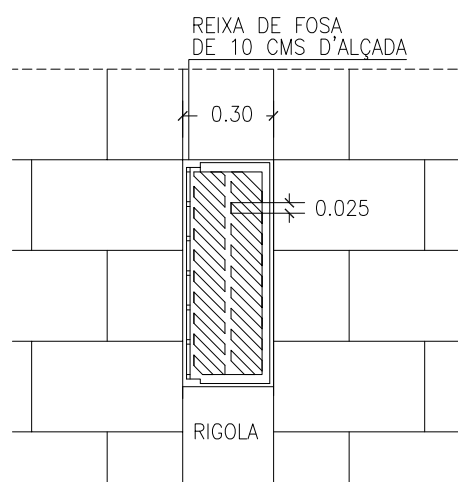
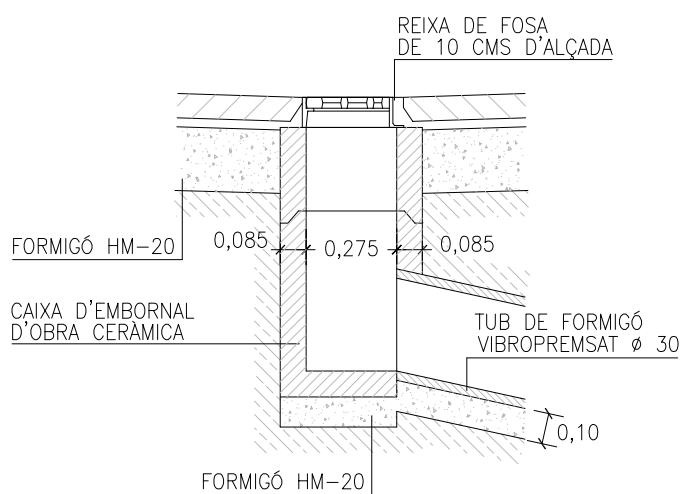
*NOTA: TOTES LES REIXEN D'EMBORNALS HAURAN DE TENIR UNA ALÇADA DE 10 CMS O SUPERIOR



secció

planta

DETALL D'EMBORNAL DE VIAL



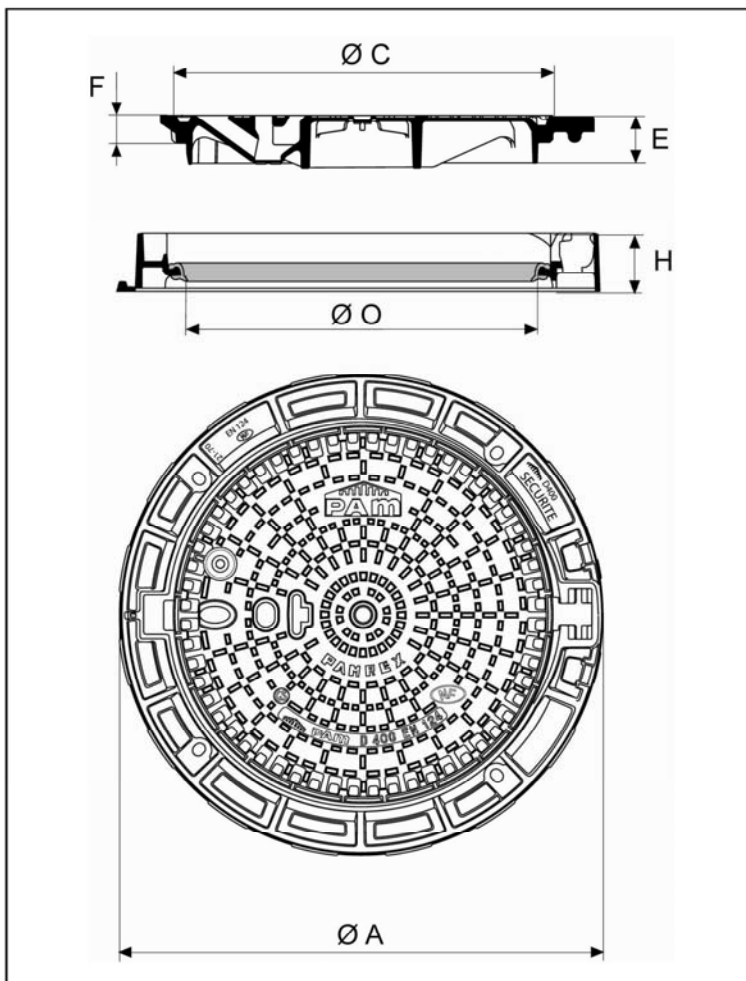
secció

planta

DETALL D'EMBORNAL REIXA INTERCEPTORA

NOTA: REIXES EN ITINERARI ACCESSIBLE DIÀMETRE MÀX. 1 CM

Registro **PAMREX 600** Seguridad Clase **D400**
Marco Redondo - No Ventilado



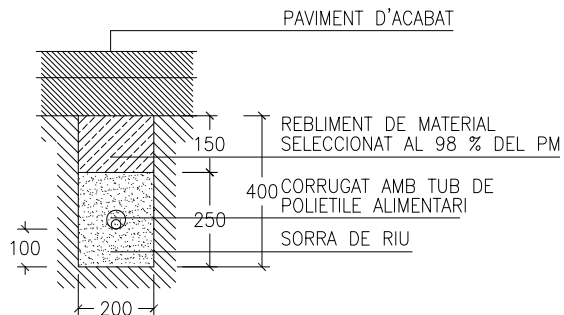
Dimensiones (mm)						Peso (kg)		Empaquetado	Referencia
A	C	O	H	E	F	Total	Tapa		
850	673	610	100	85	50	88	55	10	CDPA60EN

Materiales y revestimientos:

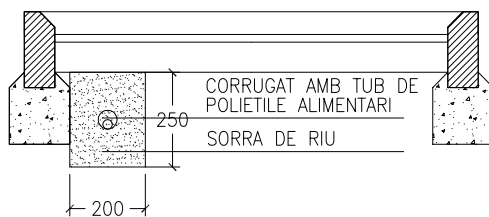
Descripción	Material	Revestimiento
Marco y Tapa	Fundición Dúctil EN GJS 400-15	Barniz bituminoso ó fase acuosa
Junta	Elastómero	-

Característiques generals:

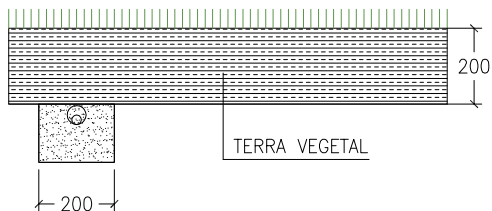
- Tapa articulada amb maniobra ergonòmica
- Tapes intercanviables
- Marc adaptat per la fixació de l'aglomerat
- Identificació de les versions de seguretat/explosió
- Dispositiu antirroboratori de la tapa
- Versions amb marc EU/EP
- Màxima estanqueïtat de les aigües d'escorrentia



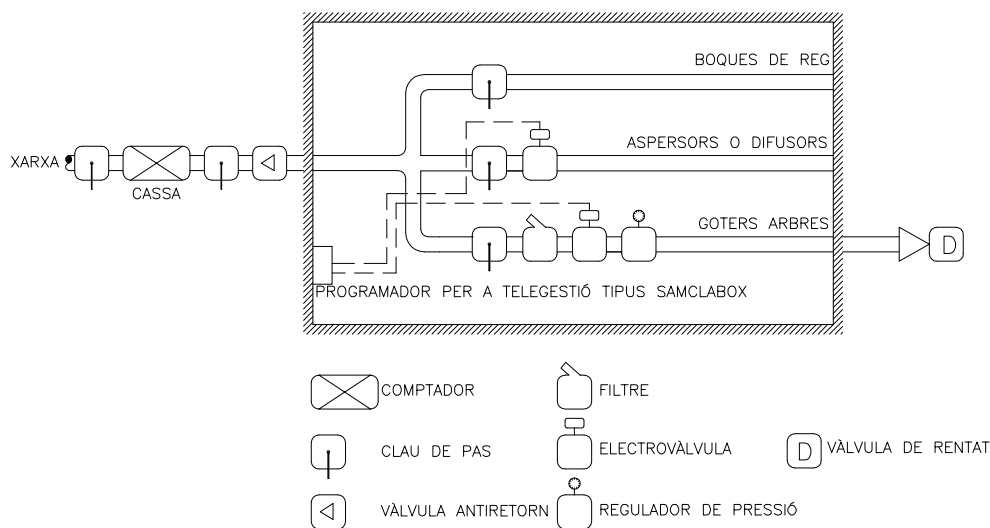
SECCIÓ DE CANALITZACIÓ EN PAVIMENT



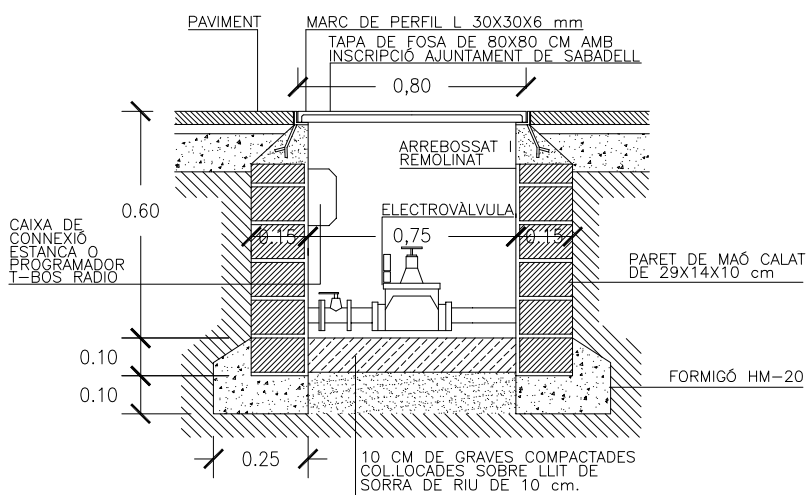
SECCIÓ DE CANALITZACIÓ EN ESCOCELL



SECCIÓ DE CANALITZACIÓ EN ZONA ENJARDINADA

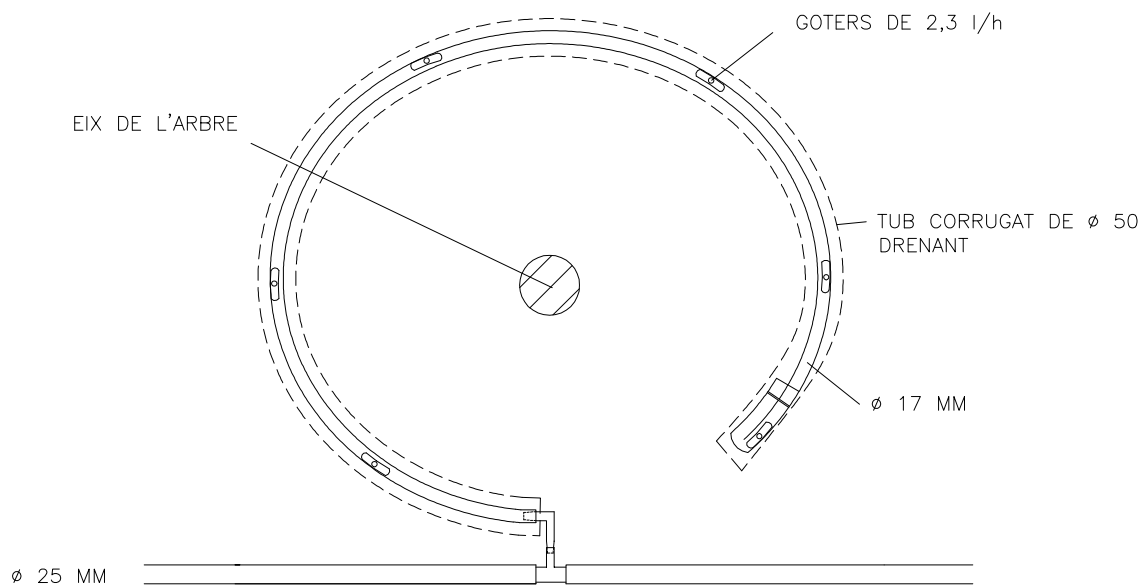


ESQUEMA D'ARQUETA DE REG




ARQUETA DE REG AMB PROGRAMADOR A PILES

*NOTA: TOTS ELS TUBS DE REG SERAN DE POLIETILÉ ALIMENTARI



ANELLA OBERTA DE GOTEIG PER ARBRES



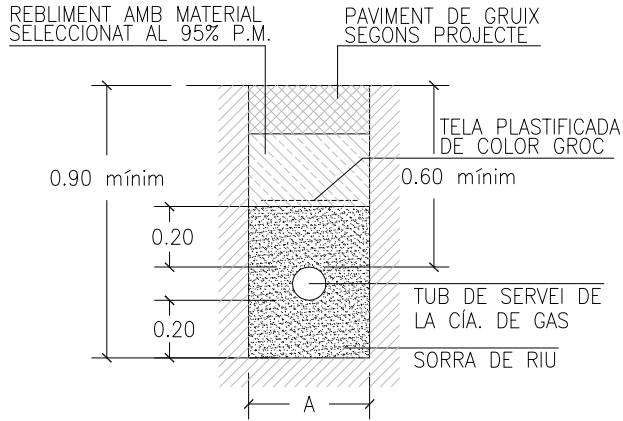
PINTA DE GOTEIG PER PARTERRES

DATA
JULIOL 2011

ESCALA
1:10

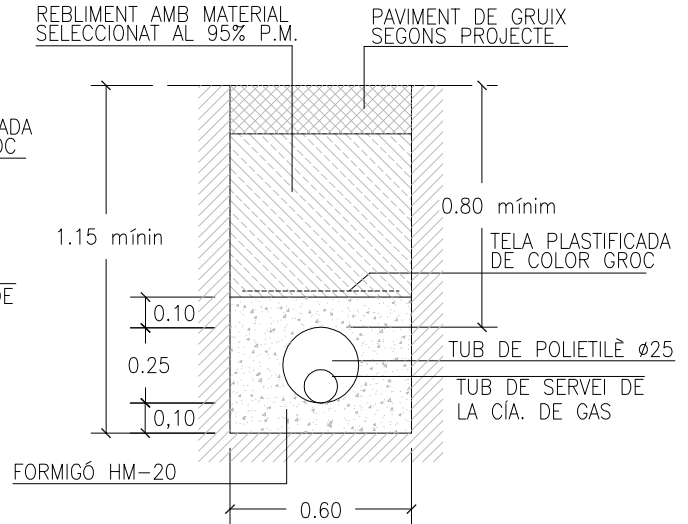
REFERÈNCIA

02-03-03

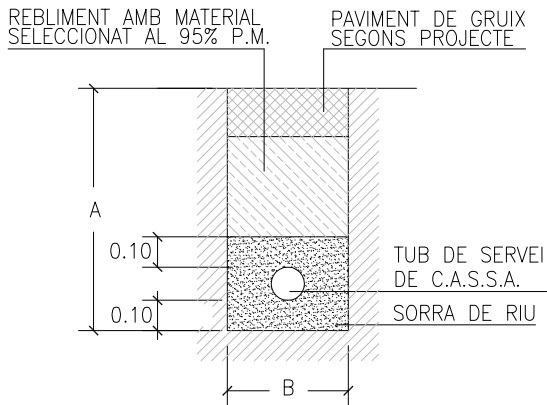


∅ TUB	-A-
Fins a 160	0.40
160 a 300	0.60

SECCIÓ DE CANALITZACIÓ DE GAS EN VORERA

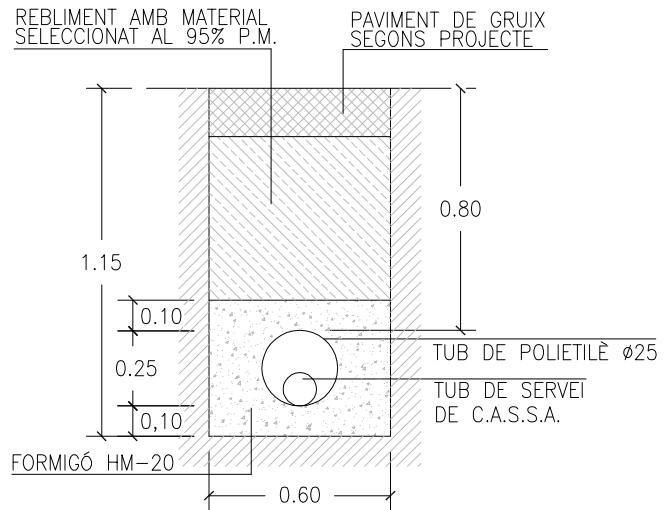


SECCIÓ DE CANALITZACIÓ DE GAS EN CALÇADA

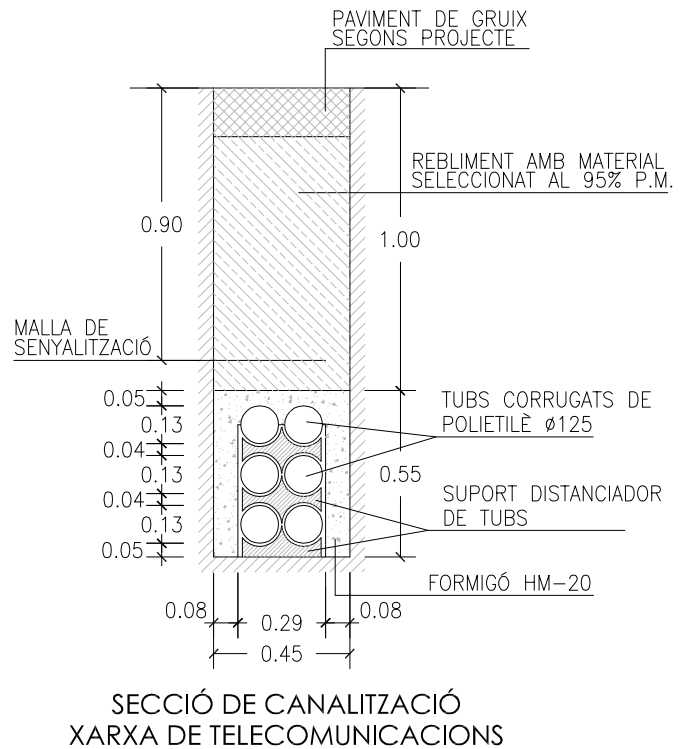
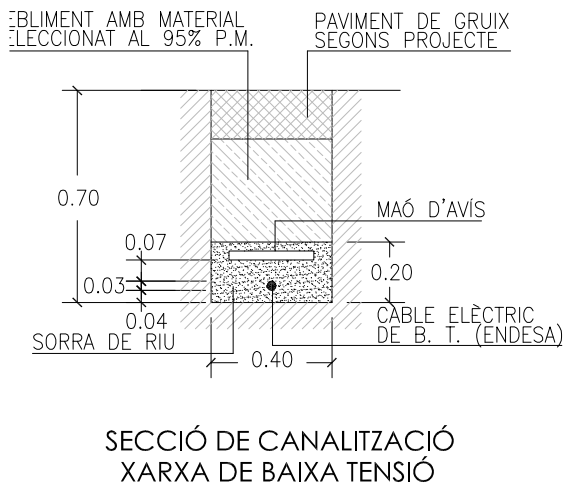
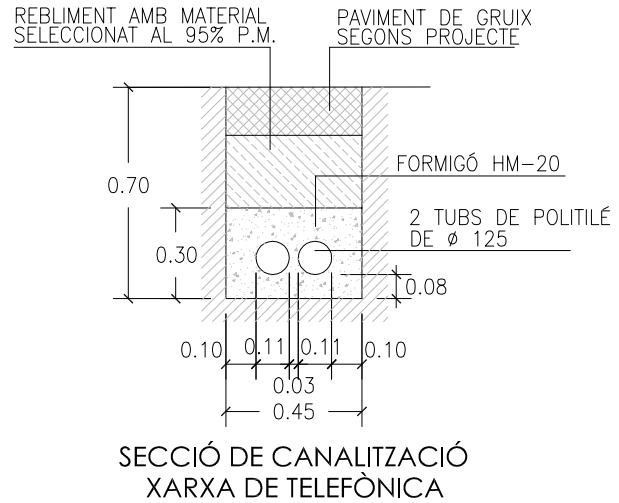
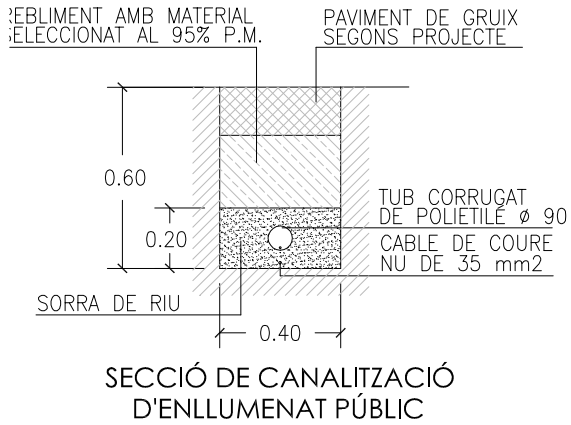


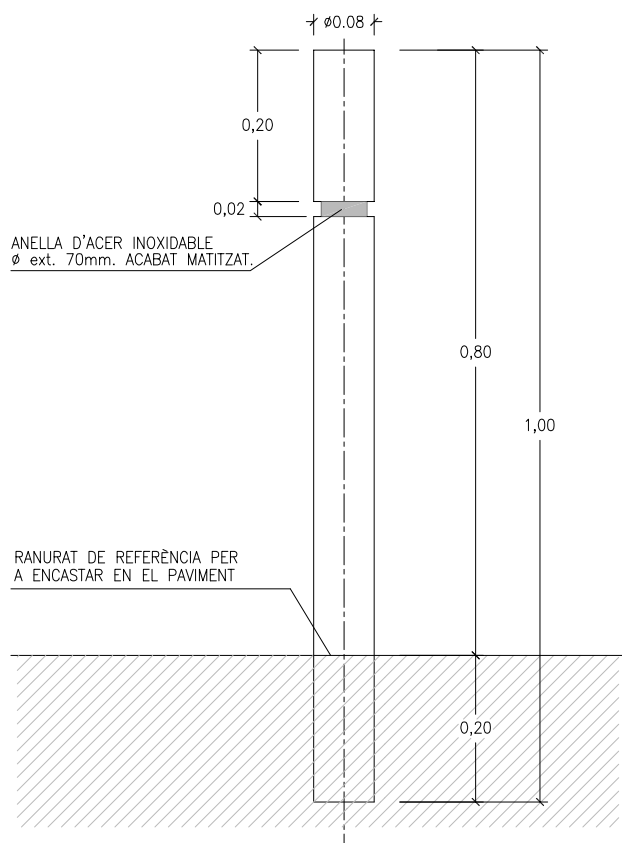
SECCIÓ DE CANALITZACIÓ D'AIGUA EN VORERA

∅ TUB	A	B
100	1,00	0,40
150	1,10	0,60
200	1,20	0,60
300	1,40	0,60



SECCIÓ DE CANALITZACIÓ D'AIGUA EN CALÇADA



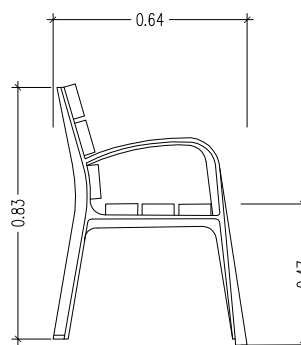



ANELLA D'ACER INOXIDABLE
 \varnothing ext. 70mm. ACABAT MATITZAT.

RANURAT DE REFERÈNCIA PER
A ENCASTAR EN EL PAVIMENT

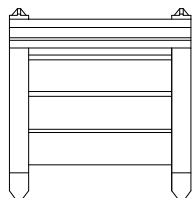
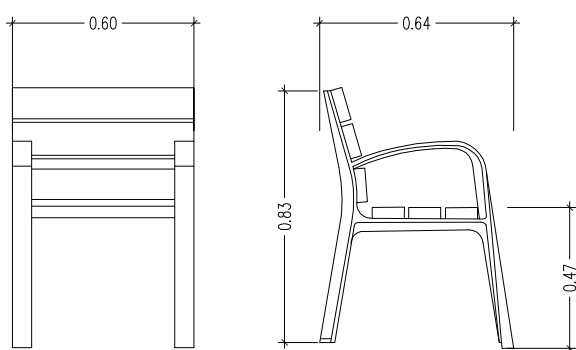
PILONA DE TUB D'ACER DE
 \varnothing 8CM I DE 6MM DE GRUIX
ACABAT PINTAT AMB IMPRIMACIÓ
FOSFATANT ANTIOXIDANT I OXIRON
NEGRE FERRIC

PILONA D'ACER DE 8 CM DE \varnothing



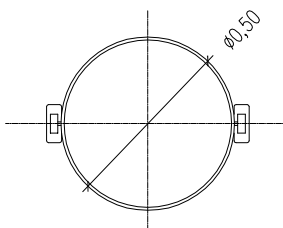
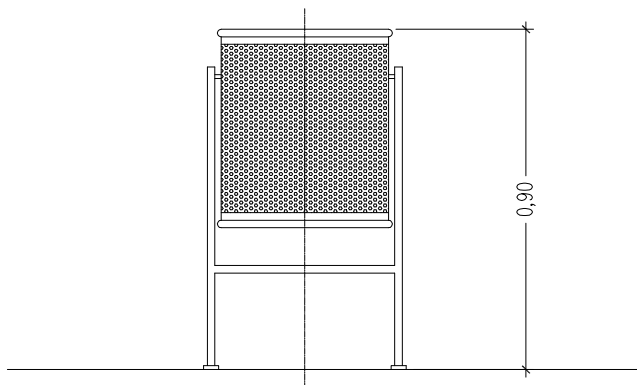
MATERIALS

1. PEUS DE FOSA
2. FUSTA TROPICAL
3. TRACTAMENT PROTECTOR FUNGICIDA, INSECTICIDA E HIDRÒFUG
4. CARGOLS D'ACER GALVANITZAT
5. PEUS ROSCATS PER CARGOLS D'ANCORATGE
6. PEUS IMPRIMICIÓ MÉS OXIRON

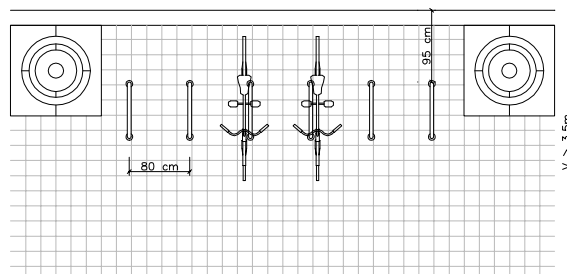
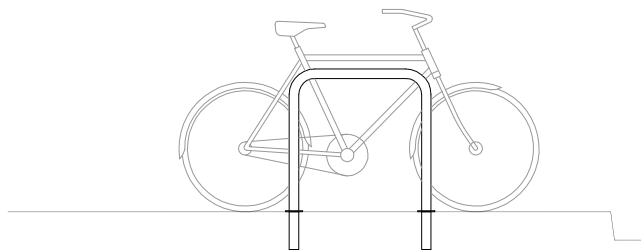
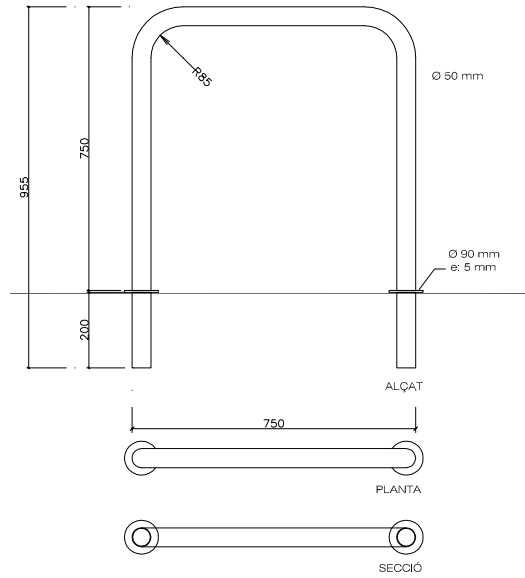
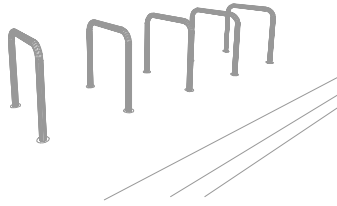


MATERIALS

1. PEUS DE FOSA
2. FUSTA TROPICAL
3. TRACTAMENT PROTECTOR FUNGICIDA, INSECTICIDA E HIDRÒFUG
4. CARGOLS D'ACER GALVANITZAT
5. PEUS ROSCATS PER CARGOLS D'ANCORATGE
6. PEUS IMPRIMACIÓ MÉS OXIRON



PAPERERA METÀL·LICA TRABUCABLE DE 50 CMS
DE DIÀMETRE I 90 CMS D'ALÇADA, AMB PEUS DE TUB
D'ACER DE 50X20 MM PINTADA



MATERIAL	ACER INOXIDABLE
COLOR	PROPI DEL MATERIAL
ACABAT	PULIT
COL-LOCACIÓ	EMPOTRAT

DATA
JULIOL 2011

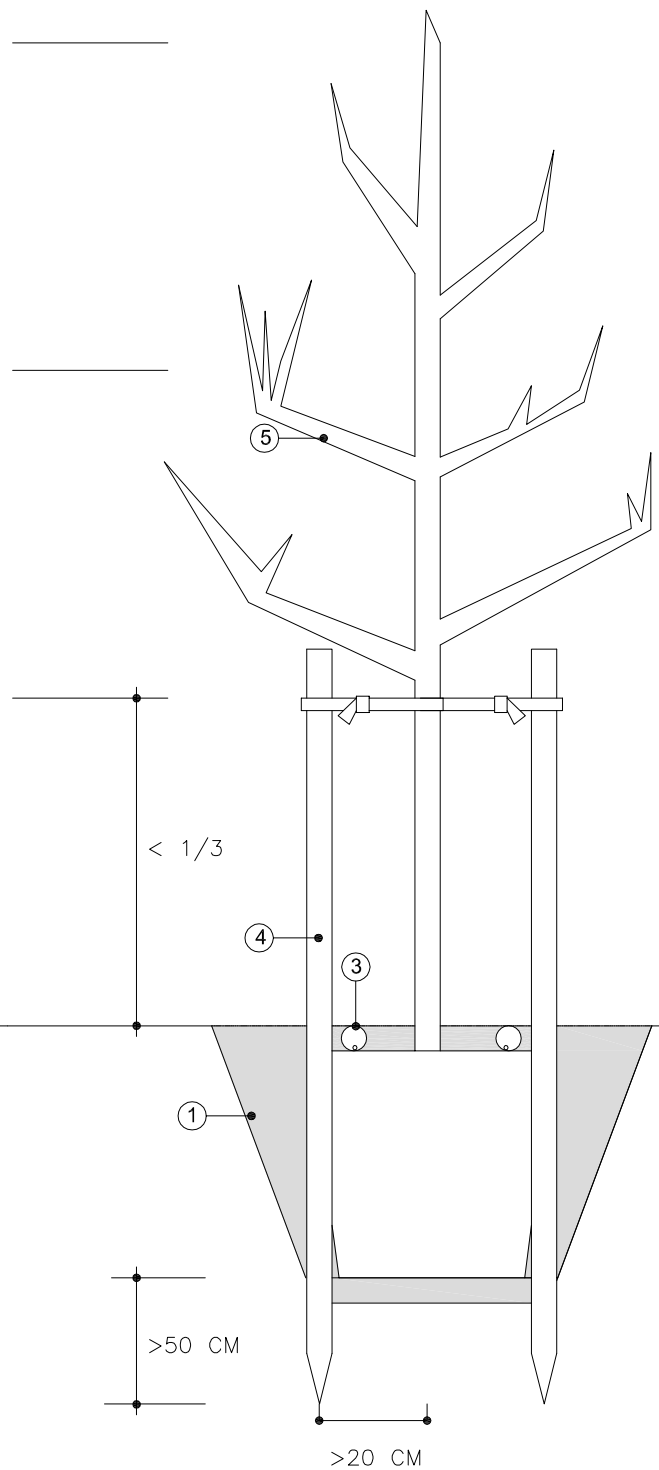
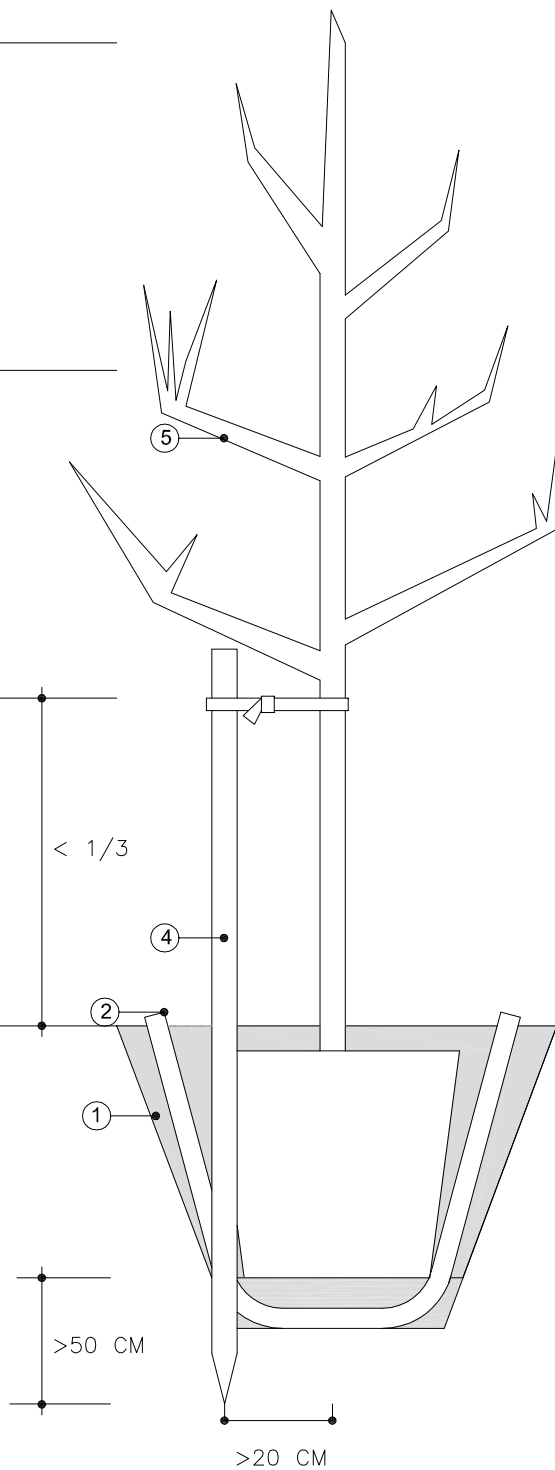
ESCALA
1 : 20

REFERÈNCIA

06-07-01

ASPRATGE SIMPLE

ASPRATGE DOBLE



1. Escocell d'arbre d' 1.2 mx1.2 m i clota d'arbre d'1x1x1 m amb substitució del 50% de la terra per barreja de 60-70% de sorra, 20% de terra franca i 10% d'humus
2. Corrugat drenant per regar i airejar l'arbre en cas de no existir reg automàtic
3. Anella de reg tipus tech-line de diàmetre 17 mm dintre d'anella de corrugat drenant
4. Tutors de fusta de pi cuperitzat, simple o doble
5. Arbre de perímetre de tronc igual o superior a 18/20 cm

DATA
JULIOL 2011

ESCALA
1 : 30

REFERÈNCIA

08-01-02